

ФЕДЕРАЛЬНАЯ СЛУЖБА
ГОСУДАРСТВЕННОЙ СТАТИСТИКИ

ОФИЦИАЛЬНОЕ ИЗДАНИЕ



**ЧИСЛЕННОСТЬ
И РАЗМЕЩЕНИЕ
НАСЕЛЕНИЯ**



ВСЕРОССИЙСКАЯ
ПЕРЕПИСЬ
НАСЕЛЕНИЯ
2010 ГОДА

1
ТОМ



РОССИЙСКАЯ ФЕДЕРАЦИЯ
ФЕДЕРАЛЬНАЯ СЛУЖБА ГОСУДАРСТВЕННОЙ СТАТИСТИКИ

**ИТОГИ
ВСЕРОССИЙСКОЙ ПЕРЕПИСИ НАСЕЛЕНИЯ
2010 ГОДА**

В 11 томах

Том 1

**Численность
и размещение населения**

Официальное издание



Москва
ИИЦ «Статистика России»
2012

УДК 314(470+571) «2010»

ББК 60.721.11(2Рос)

И93

Рабочая группа по подготовке итогов Всероссийской переписи населения 2010 года к официальному опубликованию:

Э.С. Набиуллина – руководитель рабочей группы

А.Н. Клепач – заместитель руководителя рабочей группы

Р.З. Алтынбаев, А.В. Аношкин, О.И. Антонова, А.А. Венедиктов,

А.П. Викторов, А.Г. Вишневский, В.В. Вишневский, В.Л. Глазычев,

Е.Ш. Гонтмахер, И.Е. Дискин, В.В. Елизаров, А.Н. Журавлев, А.В. Куртин,

О.Н. Лубковская, Т.М. Малева, В.К. Мамонтов, М.С. Попов, В.А. Симоненко,

А.Е. Суринов, В.А. Тишков, М.А. Топилин, В.В. Федоров, В.А. Цветков

Итоги Всероссийской переписи населения 2010 года: В 11 т. /

И93 Федер. служба гос. статистики – М.: ИИЦ «Статистика России», 2012.

ISBN 978-5-4269-0002-8

Т. 1: Численность и размещение населения. – 1071 с.

ISBN 978-5-4269-0004-2

Содержит данные о численности городского и сельского населения, мужчин и женщин по России, федеральным округам, субъектам Российской Федерации, административно-территориальным единицам и муниципальным образованиям субъектов Российской Федерации, городским населенным пунктам, сельским населенным пунктам - центрам районов и сельским населенным пунктам с населением 3 тысячи и более человек; числе районов, населенных пунктов, муниципальных образований. Приводятся группировки районов, городских и сельских населенных пунктов, муниципальных образований по числу жителей.

УДК 314(470+571) «2010»

ББК 60.721.11(2Рос)

ISBN 978-5-4269-0004-2 (т. 1)

ISBN 978-5-4269-0002-8

© Федеральная служба
государственной статистики, 2012
E-mail: stat@gks.ru
<http://www.gks.ru>

ПРЕДИСЛОВИЕ

Всероссийская перепись населения 2010 года проведена в соответствии с Федеральным законом «О Всероссийской переписи населения» от 25 января 2002 года № 8-ФЗ, распоряжением Правительства Российской Федерации от 11 января 2006 года № 7-р и постановлением Правительства Российской Федерации от 23 декабря 2009 года № 1074 «Об организации Всероссийской переписи населения в 2010 году» в период с 14 по 25 октября по состоянию на 0 часов 14 октября 2010 года.

Итоги Всероссийской переписи населения 2010 года издаются в 2012-2013 годах в 11 томах.

Том 1 – «Численность и размещение населения».

В сборнике содержатся данные о численности городского и сельского населения, мужчин и женщин по Российской Федерации, федеральным округам, субъектам Российской Федерации.

Данные в разрезе субъектов Российской Федерации приводятся по административно-территориальному устройству и муниципальным образованиям.

По административно-территориальному устройству представлены сведения о числе районов, городов, внутригородских районов (округов), поселков городского типа, сельских населенных пунктов; приведены данные о численности населения районов, городских населенных пунктов, сельских населенных пунктов - центров районов и с численностью жителей 3 тысячи человек и более, а так же группировки районов, городских и сельских населенных пунктов по числу жителей.

По муниципальным образованиям представлены сведения о числе городских округов, муниципальных районов, городских и сельских поселений; приведены данные о численности населения по городским округам, муниципальным районам, городским и сельским поселениям, городским населенным пунктам, сельским населенным пунктам – центрам муниципальных районов. Приводятся группировки городских округов, муниципальных районов, городских и сельских поселений по числу жителей.

Том 2 – «Возрастно-половой состав и состояние в браке».

В сборнике содержатся данные о численности городского и сельского населения, мужчин и женщин по однолетним возрастам (по Российской Федерации в целом), пятилетним и другим возрастным группам, демографической нагрузке; о распределении городского и сельского населения, мужчин и женщин в возрасте 16 лет и более по возрастным группам и состоянию в браке.

Представленные в томе таблицы с итогами переписи содержат информацию о населении России в целом, федеральных округов и субъектов Российской Федерации.

Том 3 – «Образование».

В сборнике содержатся данные о распределении всего населения в возрасте 15 лет и более, населения частных домохозяйств, занятого в экономике, по возрастным группам и уровню образования; городского и сельского населения, мужчин и женщин приводятся сведения о детях в возрасте 0-9 лет, посещающих дошкольные образовательные и общеобразовательные учреждения; содержатся данные о численности населения, имеющего ученые степени, по возрастным группам и полу.

Представленные в томе таблицы с итогами переписи содержат информацию о населении России в целом, федеральных округов и субъектов Российской Федерации.

Том 4 – «Национальный состав и владение языками, гражданство».

В сборнике содержатся данные о численности городского и сельского населения, мужчин и женщин по национальности, владению родным и другими языками; приводятся данные о распределении населения отдельных национальностей по возрастным группам, состоянию в браке, уровню образования, источникам средств к существованию; приводятся данные о распределении населения по гражданству и возрастным группам.

Представлены данные о численности, составе и основных характеристиках коренных малочисленных народов Российской Федерации: их размещение по территориям преимущественного проживания, возрастно-половая структура, владение языками, состояние в браке, уровень образования, источники средств к существованию, экономическая активность населения частных домохозяйств, занятое население частных домохозяйств по статусу в занятости, а также число рожденных детей женщинами частных домохозяйств.

Представленные в томе таблицы с итогами переписи содержат информацию о населении России в целом и субъектах Российской Федерации.

Том 5 – «Источники средств к существованию».

В сборнике содержатся данные о численности городского и сельского населения, мужчин и женщин по возрастным группам и источникам средств к существованию, основному источнику средств к существованию, а также по числу указанных населением источников.

Представленные в томе таблицы с итогами переписи содержат информацию о населении России в целом, федеральных округов и субъектов Российской Федерации.

Том 6 – «Число и состав домохозяйств».

В сборнике содержатся данные о числе и размере частных домохозяйств и домохозяйств бездомных, распределении частных домохозяйств, состоящих из двух и более человек, по типам, размеру и числу детей моложе 18 лет, числу занятых членов домохозяйств и числу иждивенцев, числу национально однородных и национально смешанных домохозяйств. Приводится характеристика частных домохозяйств, состоящих из одного человека, по основному источнику средств к существованию и возрастным группам. Представлено распределение населения частных и коллективных домохозяйств, домохозяйств бездомных по полу и возрастным группам. В томе содержатся данные о распределении семейных ячеек, входящих в состав частных домохозяйств, по размеру и числу детей моложе 18 лет.

Представленные в томе таблицы с итогами переписи содержат информацию о населении России в целом, федеральных округов и субъектов Российской Федерации.

Том 7 – «Экономически активное и экономически неактивное население».

В сборнике содержатся данные о распределении городского и сельского населения частных домохозяйств, мужчин и женщин в возрасте 15–72 лет по экономической активности и возрастным группам, уровню образования и обучению, приводится характеристика занятого населения в возрасте 15–72 лет по статусу в занятости, наличию второй работы и территории нахождения работы.

Представленные в томе таблицы с итогами переписи содержат информацию о населении России

в целом, федеральных округов и субъектов Российской Федерации.

Том 8 – «Продолжительность проживания населения в месте постоянного жительства».

В сборнике содержатся данные о распределении городского и сельского населения частных домохозяйств, мужчин и женщин по продолжительности проживания в месте постоянного жительства, возрастным группам, месту жительства в октябре 2009 года, месту рождения. Представлены данные о численности населения, временно находившегося на территории Российской Федерации, но постоянно проживающего за рубежом, его распределении по стране постоянного проживания и цели приезда в Россию; по прибывшим на работу или учебу приводятся данные по полу, возрастным группам и стране проживания.

Представленные в томе таблицы с итогами переписи содержат информацию о населении России в целом, федеральных округов и субъектов Российской Федерации.

Том 9 – «Жилищные условия населения».

В сборнике содержатся сведения о распределении городского и сельского населения по типам занимаемых жилых помещений. Приводится характеристика частных домохозяйств по числу занимаемых комнат, средней обеспеченности общей площадью, времени постройки и материалу наружных стен дома, по благоустройству жилых помещений и санитарно-гигиеническим условиям проживания. Приведено распределение жилых помещений по их типам и числу проживающих в них частных домохозяйств.

Представленные в томе таблицы с итогами переписи содержат информацию о населении России в целом, федеральных округов и субъектов Российской Федерации.

Том 10 – «Рождаемость».

В сборнике содержатся данные о численности женщин в возрасте 15 лет и более, проживающих в городских и сельских населенных пунктах, их распределении по

возрастным группам и числу рожденных детей; приводится распределение женщин, состоящих в браке, по возрасту, в котором родили первого ребенка, женщин, занятых в экономике, а также женщин отдельных национальностей по возрастным группам, числу рожденных детей и возрасту, в котором родили первого ребенка. Приводятся сведения о среднем числе рожденных детей женщинами, имеющими различный уровень образования.

Представленные в томе таблицы с итогами переписи содержат информацию о женщинах частных домохозяйств по России в целом и субъектам Российской Федерации.

Том 11 – «Сводные итоги Всероссийской переписи населения 2010 года».

В сборнике приводятся данные о численности городского и сельского населения, возрастном-половом составе, состоянии в браке, образовании; сведения о национальной принадлежности, владении языками, гражданстве; данные о числе и составе домохозяйств, рождаемости, жилищных условиях, об источниках средств к существованию, экономической активности и занятости, а также о продолжительности проживания в месте постоянного жительства. Кроме того, сборник содержит информацию о распределении граждан Российской Федерации, находившихся за рубежом в связи с длительной служебной командировкой по линии органов государственной власти, по возрастным группам и полу, а также о численности населения, временно находившегося на территории Российской Федерации, но постоянно проживающего за рубежом.

Представленные в томе таблицы с итогами переписи содержат информацию о населении России в целом, федеральных округов и субъектов Российской Федерации. Отдельные данные приведены в сравнении с итогами переписи населения 2002 года. Итоги представлены в абсолютных и относительных показателях.

Все одиннадцать томов размещаются в свободном интернет-доступе на официальном сайте Росстата <http://www.gks.ru>.

СПИСОК СОКРАЩЕНИЙ

г.	- город	кц	- курортный поселок
пгт	- поселок городского типа	рц	- районный центр
рп	- рабочий поселок	цмр	- центр муниципального района
дп	- дачный поселок		

В сборнике приняты условные обозначения:

- явление отсутствует.

СОДЕРЖАНИЕ

Предисловие	3
1. Население, учтенное при Всероссийской переписи населения 2010 года	7
2. Изменение численности населения России	7

Численность населения субъектов Российской Федерации по административно-территориальным единицам

3. Число районов, городских и сельских населенных пунктов по субъектам Российской Федерации	8
4. Численность городского и сельского населения по полу по субъектам Российской Федерации	10
5. Численность населения России, федеральных округов, субъектов Российской Федерации, районов, городских населенных пунктов, сельских населенных пунктов – районных центров и сельских населенных пунктов с населением 3 тысячи человек и более	12
6. Группировка городских населенных пунктов по численности населения по субъектам Российской Федерации	210
7. Группировка сельских населенных пунктов по численности населения по субъектам Российской Федерации	256
8. Группировка районов по численности населения по субъектам Российской Федерации	278
9. Группировка районов по числу сельских населенных пунктов по субъектам Российской Федерации	288

Численность населения субъектов Российской Федерации по муниципальным образованиям

10. Число муниципальных образований и межселенных территорий по субъектам Российской Федерации	310
11. Численность населения России, федеральных округов, субъектов Российской Федерации, городских округов, муниципальных районов, городских и сельских поселений	312
12. Группировка городских округов по численности населения по субъектам Российской Федерации	980
13. Группировка муниципальных районов по численности населения по субъектам Российской Федерации	1016
14. Группировка городских поселений по численности населения по субъектам Российской Федерации	1034
15. Группировка сельских поселений по численности населения по субъектам Российской Федерации	1042
Алфавитный указатель субъектов Российской Федерации по таблицам	1060
Методологические пояснения	1062
Приложение. Образцы форм переписных листов	1065
Сноски	1071



CONTENTS

Preface		3
1. Population counted during the 2010 All-Russia Population Census		7
2. Changes of the population size of the Russian Federation		7
Population size of the Russian Federation regions by administrative-territorial units		
3. Number of districts, urban and rural settlements by the Russian Federation regions		8
4. Urban and rural population by sex by the Russian Federation regions		10
5. Population size of the Russian Federation, Federal Districts, regions of the Russian Federation, districts, urban communities, rural communities - district centers and rural communities with the population size of 3 thousand persons and more		12
6. Urban communities by the population size by the Russian Federation regions		210
7. Rural communities by the population size by the Russian Federation regions		256
8. Districts by the population size by the Russian Federation regions		278
9. Districts by number of rural communities by the Russian Federation regions		288
Population size of the Russian Federation regions by municipalities		
10. Number of municipalities and intersettlement territories by the Russian Federation regions		310
11. Population size of the Russian Federation, Federal Districts, the Russian Federation regions, urban districts, municipal districts, urban and rural settlements		312
12. Urban districts by the population size by the Russian Federation regions		980
13. Municipal districts by the population size by the Russian Federation regions		1016
14. Urban settlements by the population size by the Russian Federation regions		1034
15. Rural settlements by the population size by the Russian Federation regions		1042
Alphabetical index of the Russian Federation regions in tables		1060
Methodological guidelines		1062
Annex. Specimens of Population Census questionnaires		1065
Footnotes		1071



1. НАСЕЛЕНИЕ, УЧТЕННОЕ ПРИ ВСЕРОССИЙСКОЙ ПЕРЕПИСИ НАСЕЛЕНИЯ 2010 ГОДА

	Мужчины и женщины	Мужчины	Женщины
Всего учтено, человек	143436145	66457074	76979071
в том числе:			
население Российской Федерации	142946788	66105964	76840824
из него:			
постоянное население Российской Федерации, находившееся на территории страны	142856536	66046579	76809957
граждане Российской Федерации, находившиеся за рубежом в связи с длительной служебной командировкой по линии органов государственной власти	90252	59385	30867
лица, временно находившиеся на территории Российской Федерации, но постоянно проживающие за рубежом	489357	351110	138247

2. ИЗМЕНЕНИЕ ЧИСЛЕННОСТИ НАСЕЛЕНИЯ РОССИИ

Годы	Городское и сельское население, тысяч человек	в том числе		В общей численности населения, процентов	
		городское население	сельское население	городское население	сельское население
1897 по переписи на 9 февраля в современных границах	67473	9894	57579	15	85
1926 по переписи на 17 декабря в границах до 17 сентября 1939 г.	92735	16455	76280	18	82
1937 оценка по предварительным итогам переписи на 6 января в границах 1937 г. без Крымской АССР	104932	34923	70009	33	67
1939 оценка с учетом территорий, вошедших в состав СССР после 17 сентября 1939 г.	108377	36296	72081	33	67
1959 по переписи на 15 января	117240	61143	56097	52	48
1970 по переписи на 15 января	129941	80631	49310	62	38
1979 по переписи на 17 января	137410	94942	42468	69	31
1989 по переписи на 12 января	147022	107959	39063	73	27
2002 по переписи на 9 октября	145167	106429	38738	73	27
2010 по переписи на 14 октября	142857	105314	37543	74	26

Примечание: 1897-1939 - наличное население, 1959-2010 - постоянное население.



3. ЧИСЛО РАЙОНОВ, ГОРОДСКИХ И СЕЛЬСКИХ НАСЕЛЕННЫХ ПУНКТОВ ПО СУБЪЕКТАМ РОССИЙСКОЙ ФЕДЕРАЦИИ

	Районы	Города	Внутри- городские районы, округа города	Посёлки городского типа	Сельские населенные пункты	в том числе без населения ¹⁾
Российская Федерация	1865	1100	327	1286	153124	19416
Центральный федеральный округ	421	310	68	321	59762	9732
Белгородская область	21	11	2	18	1574	69
Брянская область	27	16	4	24	2633	316
Владимирская область	16	23	3	9	2495	316
Воронежская область	31	15	6	21	1717	76
Ивановская область	21	17	4	13	3018	634
Калужская область	24	22	3	10	3177	451
Костромская область	24	12	-	7	3490	1189
Курская область	28	10	3	22	2770	173
Липецкая область	18	8	4	-	1600	110
Московская область	38	80	-	72	6124	327
Орловская область	24	7	4	13	2922	344
Рязанская область	25	12	4	22	2746	361
Смоленская область	25	15	3	12	4851	978
Тамбовская область	23	8	3	12	1638	121
Тверская область	36	23	4	28	9532	2230
Тульская область	23	19	5	25	3436	487
Ярославская область	17	11	6	13	6039	1550
г. Москва	-	1	10	-	-	-
Северо-Западный федеральный округ	157	146	34	142	29618	5920
Республика Карелия	15	13	-	11	776	109
Республика Коми	12	10	1	29	720	36
Архангельская область	22	14	9	20	3970	848
Ненецкий автономный округ	1	1	-	1	41	1
Вологодская область	26	15	-	9	8006	2131
Калининградская область	15	22	3	4	1073	18
Ленинградская область	17	31	-	32	2882	151
Мурманская область	5	16	3	12	112	14
Новгородская область	21	10	-	11	3728	694
Псковская область	24	14	-	14	8351	1919
г. Санкт-Петербург	-	1	18	-	-	-
Южный федеральный округ	145	79	32	49	6371	140
Республика Адыгея	7	2	-	5	225	7
Республика Калмыкия	13	3	-	-	262	2
Краснодарский край	38	26	12	12	1725	19
Астраханская область	11	6	4	7	428	15
Волгоградская область	33	19	8	18	1465	64
Ростовская область	43	23	8	7	2266	33
Северо-Кавказский федеральный округ	114	56	18	36	3322	171
Республика Дагестан	41	10	3	19	1588	42
Республика Ингушетия	4	4	4	-	118	74
Кабардино-Балкарская Республика	10	8	-	2	169	1
Карачаево-Черкесская Республика	10	4	-	7	138	2
Республика Северная Осетия – Алания	8	6	4	1	215	17
Чеченская Республика	15	5	4	-	359	29
Ставропольский край	26	19	3	7	735	6

	Районы	Города	Внутри- городские районы, округа города	Поселки городского типа	Сельские населенные пункты	в том числе без населения ¹⁾
Приволжский федеральный округ	446	198	77	271	34042	2706
Республика Башкортостан	54	21	7	2	4532	98
Республика Марий Эл	14	4	-	15	1597	72
Республика Мордовия	22	7	3	14	1250	61
Республика Татарстан	43	22	7	18	3073	49
Удмуртская Республика	25	6	5	5	1961	121
Чувашская Республика	21	9	3	-	1720	17
Пермский край	33	25	7	30	3644	244
Кировская область	39	18	4	41	4320	1073
Нижегородская область	47	28	8	59	4762	603
Оренбургская область	35	12	7	1	1707	55
Пензенская область	27	11	4	16	1419	73
Самарская область	27	11	12	14	1309	84
Саратовская область	38	18	6	27	1778	95
Ульяновская область	21	6	4	29	970	61
Уральский федеральный округ	119	115	26	75	5816	260
Курганская область	24	9	-	6	1220	26
Свердловская область	30	47	12	27	1840	171
Тюменская область	38	29	4	29	1512	41
Ханты-Мансийский автономный округ – Югра	9	16	-	24	165	3
Ямало-Ненецкий автономный округ	7	8	-	5	79	2
Челябинская область	27	30	10	13	1244	22
Сибирский федеральный округ	321	130	62	226	11464	344
Республика Алтай	10	1	-	-	245	8
Республика Бурятия	21	6	3	14	613	4
Республика Тыва	17	5	-	1	144	2
Республика Хакасия	8	5	-	8	264	1
Алтайский край	60	12	5	6	1598	25
Забайкальский край	31	10	4	41	750	7
Красноярский край	44	23	10	40	1700	89
Иркутская область	33	22	7	54	1488	63
Кемеровская область	19	20	14	23	1073	48
Новосибирская область	30	14	10	17	1534	57
Омская область	32	6	5	21	1476	24
Томская область	16	6	4	1	579	16
Дальневосточный федеральный округ	142	66	10	166	2729	143
Республика Саха (Якутия)	34	13	-	42	586	39
Камчатский край	11	3	-	3	82	1
Приморский край	22	12	5	30	617	11
Хабаровский край	17	7	5	24	427	28
Амурская область	20	9	-	18	602	19
Магаданская область	8	2	-	28	55	11
Сахалинская область	17	15	-	5	223	30
Еврейская автономная область	5	2	-	11	99	4
Чукотский автономный округ	8	3	-	5	38	-



**4. ЧИСЛЕННОСТЬ ГОРОДСКОГО И СЕЛЬСКОГО НАСЕЛЕНИЯ ПО ПОЛУ
ПО СУБЪЕКТАМ РОССИЙСКОЙ ФЕДЕРАЦИИ**

	Городское и сельское население			Городское население			Сельское население		
	мужчины и женщины	мужчины	женщины	мужчины и женщины	мужчины	женщины	мужчины и женщины	мужчины	женщины
Российская Федерация	142856536	66046579	76809957	105313773	48117546	57196227	37542763	17929033	19613730
Центральный федеральный округ	38427539	17572602	20854937	31251840	14215489	17036351	7175699	3357113	3818586
Белгородская область	1532526	705214	827312	1012932	463681	549251	519594	241533	278061
Брянская область	1278217	582569	695648	883427	397889	485538	394790	184680	210110
Владимирская область	1443693	650141	793552	1120671	501026	619645	323022	149115	173907
Воронежская область	2335380	1066430	1268950	1486571	671600	814971	848809	394830	453979
Ивановская область	1061651	474439	587212	859335	377832	481503	202316	96607	105709
Калужская область	1010930	463841	547089	771655	350734	420921	239275	113107	126168
Костромская область	667562	304103	363459	466689	209677	257012	200873	94426	106447
Курская область	1127081	510758	616323	734649	329247	405402	392432	181511	210921
Липецкая область	1173513	535467	638046	747213	338631	408582	426300	196836	229464
Московская область	7095120	3270733	3824387	5683710	2601448	3082262	1411410	669285	742125
Орловская область	786935	355252	431683	515404	229653	285751	271531	125599	145932
Рязанская область	1154114	524563	629551	818349	369905	448444	335765	154658	181107
Смоленская область	985537	448385	537152	716299	321504	394795	269238	126881	142357
Тамбовская область	1091994	500455	591539	640814	287790	353024	451180	212665	238515
Тверская область	1353392	610875	742517	1011406	449630	561776	341986	161245	180741
Тульская область	1553925	696658	857267	1233689	547551	686138	320236	149107	171129
Ярославская область	1272468	568097	704371	1045526	463069	582457	226942	105028	121914
г. Москва	11503501	5304622	6198879	11503501	5304622	6198879	-	-	-
Северо-Западный федеральный округ	13616057	6246907	7369150	11371179	5168815	6202364	2244878	1078092	1166786
Республика Карелия	643548	293244	350304	502217	226833	275384	141331	66411	74920
Республика Коми	901189	425641	475548	693436	322991	370445	207753	102650	105103
Архангельская область Ненецкий автономный округ	1227626 42090	573097 20487	654529 21603	928973 28539	426667 13608	502306 14931	298653 13551	146430 6879	152223 6672
Вологодская область	1202444	553176	649268	849853	385858	463995	352591	167318	185273
Калининградская область	941873	442056	499817	730778	338872	391906	211095	103184	107911
Ленинградская область	1716868	797950	918918	1127551	517421	610130	589317	280529	308788
Мурманская область	795409	379560	415849	738382	348821	389561	57027	30739	26288
Новгородская область	634111	284613	349498	447909	198812	249097	186202	85801	100401
Псковская область	673423	308652	364771	472514	213622	258892	200909	95030	105879
г. Санкт-Петербург	4879566	2188918	2690648	4879566	2188918	2690648	-	-	-
Южный федеральный округ	13854334	6428539	7425795	8649147	3955506	4693641	5205187	2473033	2732154
Республика Адыгея	439996	204525	235471	223895	101672	122223	216101	102853	113248
Республика Калмыкия	289481	139300	150181	127637	58619	69018	161844	80681	81163
Краснодарский край	5226647	2423486	2803161	2765435	1264038	1501397	2461212	1159448	1301764
Астраханская область	1010073	473227	536846	673737	311514	362223	336336	161713	174623
Волгоградская область	2610161	1208447	1401714	1983322	906973	1076349	626839	301474	325365
Ростовская область	4277976	1979554	2298422	2875121	1312690	1562431	1402855	666864	735991
Северо-Кавказский федеральный округ	9428826	4458667	4970159	4640425	2155934	2484491	4788401	2302733	2485668
Республика Дагестан	2910249	1400565	1509684	1315882	625924	689958	1594367	774641	819726
Республика Ингушетия	412529	184560	227969	157816	69542	88274	254713	115018	139695
Кабардино-Балкарская Республика	859939	401775	458164	468456	212471	255985	391483	189304	202179
Карачаево-Черкесская Республика	477859	221040	256819	207457	92606	114851	270402	128434	141968
Республика Северная Осетия – Алания	712980	331011	381969	454560	207945	246615	258420	123066	135354
Чеченская Республика	1268989	622557	646432	443507	219790	223717	825482	402767	422715
Ставропольский край	2786281	1297159	1489122	1592747	727656	865091	1193534	569503	624031



	Городское и сельское население			Городское население			Сельское население		
	мужчины и женщины	мужчины	женщины	мужчины и женщины	мужчины	женщины	мужчины и женщины	мужчины	женщины
Приволжский федеральный округ	29899699	13754749	16144950	21181880	9587057	11594823	8717819	4167692	4550127
Республика Башкортостан	4072292	1903773	2168519	2461652	1126803	1334849	1610640	776970	833670
Республика Марий Эл	696459	323872	372587	439622	198731	240891	256837	125141	131696
Республика Мордовия	834755	383663	451092	504336	227207	277129	330419	156456	173963
Республика Татарстан	3786488	1748443	2038045	2853661	1302121	1551540	932827	446322	486505
Удмуртская Республика	1521420	699633	821787	1052153	471968	580185	469267	227665	241602
Чувашская Республика	1251619	581806	669813	735890	331276	404614	515729	250530	265199
Пермский край	2635276	1207037	1428239	1976070	887961	1088109	659206	319076	340130
Кировская область	1341312	616217	725095	993176	448805	544371	348136	167412	180724
Нижегородская область	3310597	1496305	1814292	2611497	1166660	1444837	699100	329645	369455
Оренбургская область	2033072	945194	1087878	1213937	554935	659002	819135	390259	428876
Пензенская область	1386186	632549	753637	930102	419869	510233	456084	212680	243404
Самарская область	3215532	1471711	1743821	2579589	1170296	1409293	635943	301415	334528
Саратовская область	2521892	1152458	1369434	1879565	847968	1031597	642327	304490	337837
Ульяновская область	1292799	592088	700711	950630	432457	518173	342169	159631	182538
Уральский федеральный округ	12080526	5611651	6468875	9656211	4451826	5204385	2424315	1159825	1264490
Курганская область	910807	418042	492765	548820	246647	302173	361987	171395	190592
Свердловская область	4297747	1967670	2330077	3604012	1636095	1967917	693735	331575	362160
Тюменская область	3395755	1635963	1759792	2653456	1274289	1379167	742299	361674	380625
Ханты-Мансийский автономный округ – Югра	1532243	750849	781394	1401429	683701	717728	130814	67148	63666
Ямало-Ненецкий автономный округ	522904	259200	263704	443043	218963	224080	79861	40237	39624
Челябинская область	3476217	1589976	1886241	2849923	1294795	1555128	626294	295181	331113
Сибирский федеральный округ	19256426	8952157	10304269	13857121	6356971	7500150	5399305	2595186	2804119
Республика Алтай	206168	97454	108714	56933	25230	31703	149235	72224	77011
Республика Бурятия	972021	462355	509666	567632	266541	301091	404389	195814	208575
Республика Тыва	307930	145965	161965	163402	76432	86970	144528	69533	74995
Республика Хакасия	532403	246885	285518	358187	164317	193870	174216	82568	91648
Алтайский край	2419755	1117455	1302300	1323578	600397	723181	1096177	517058	579119
Забайкальский край	1107107	529486	577621	729641	344078	385563	377466	185408	192058
Красноярский край	2828187	1317575	1510612	2157706	990611	1167095	670481	326964	343517
Иркутская область	2428750	1124380	1304370	1932334	882800	1049534	496416	241580	254836
Кемеровская область	2763135	1266464	1496671	2358901	1072115	1286786	404234	194349	209885
Новосибирская область	2665911	1238997	1426914	2059914	948288	1111626	605997	290709	315288
Омская область	1977665	913129	1064536	1413226	643418	769808	564439	269711	294728
Томская область	1047394	492012	555382	735667	342744	392923	311727	149268	162459
Дальневосточный федеральный округ	6293129	3021307	3271822	4705970	2225948	2480022	1587159	795359	791800
Республика Саха (Якутия)	958528	465906	492622	614545	296573	317972	343983	169333	174650
Камчатский край	322079	159642	162437	249150	122695	126455	72929	36947	35982
Приморский край	1956497	936817	1019680	1488957	701968	786989	467540	234849	232691
Хабаровский край	1343869	639835	704034	1099714	514964	584750	244155	124871	119284
Амурская область	830103	393787	436316	554572	256839	297733	275531	136948	138583
Магаданская область	156996	76395	80601	149811	72545	77266	7185	3850	3335
Сахалинская область	497973	239511	258462	397106	188965	208141	100867	50546	50321
Еврейская автономная область	176558	84096	92462	119381	55068	64313	57177	29028	28149
Чукотский автономный округ	50526	25318	25208	32734	16331	16403	17792	8987	8805

**5. ЧИСЛЕННОСТЬ НАСЕЛЕНИЯ РОССИИ, ФЕДЕРАЛЬНЫХ ОКРУГОВ,
СУБЪЕКТОВ РОССИЙСКОЙ ФЕДЕРАЦИИ, РАЙОНОВ, ГОРОДСКИХ НАСЕЛЕННЫХ ПУНКТОВ,
СЕЛЬСКИХ НАСЕЛЕННЫХ ПУНКТОВ – РАЙОННЫХ ЦЕНТРОВ И СЕЛЬСКИХ НАСЕЛЕННЫХ ПУНКТОВ
С НАСЕЛЕНИЕМ 3 ТЫСЯЧИ ЧЕЛОВЕК И БОЛЕЕ**

	Мужчины и женщины	Мужчины	Женщины	В общей численности населения, процентов	
				мужчины	женщины
Российская Федерация	142856536	66046579	76809957	46,2	53,8
Городское население	105313773	48117546	57196227	45,7	54,3
Сельское население	37542763	17929033	19613730	47,8	52,2
Центральный федеральный округ	38427539	17572602	20854937	45,7	54,3
Городское население	31251840	14215489	17036351	45,5	54,5
Сельское население	7175699	3357113	3818586	46,8	53,2
Белгородская область	1532526	705214	827312	46,0	54,0
Городское население	1012932	463681	549251	45,8	54,2
Сельское население	519594	241533	278061	46,5	53,5
г. Белгород	356402	161097	195305	45,2	54,8
внутригородские округа					
Восточный	141844	64164	77680	45,2	54,8
Западный	214558	96933	117625	45,2	54,8
г. Алексеевка	39026	18378	20648	47,1	52,9
г. Валуйки	35322	17190	18132	48,7	51,3
г. Губкин	88560	41023	47537	46,3	53,7
г. Старый Оскол	221085	101265	119820	45,8	54,2
г. Шебекино	44279	20096	24183	45,4	54,6
Алексеевский район - сельское население	25425	11982	13443	47,1	52,9
село Иловка	3077	1437	1640	46,7	53,3
прочие сельские населенные пункты	22348	10545	11803	47,2	52,8
Белгородский район	108778	50526	58252	46,4	53,6
Городское население	33903	15528	18375	45,8	54,2
пгт Октябрьский	7456	3413	4043	45,8	54,2
пгт Разумное	16600	7603	8997	45,8	54,2
пгт Северный	9847	4512	5335	45,8	54,2
Сельское население	74875	34998	39877	46,7	53,3
село Бессоновка	3065	1437	1628	46,9	53,1
посёлок Дубовое	8627	3996	4631	46,3	53,7
посёлок Майский	8748	3995	4753	45,7	54,3
село Пушкарное	3332	1554	1778	46,6	53,4
село Стрелецкое	6862	3219	3643	46,9	53,1
село Таврово	5192	2452	2740	47,2	52,8
прочие сельские населенные пункты	39049	18345	20704	47,0	53,0
Борисовский район	26252	12293	13959	46,8	53,2
Городское население - пгт Борисовка (рц)	13896	6545	7351	47,1	52,9
Сельское население	12356	5748	6608	46,5	53,5
Валуйский район	33845	15588	18257	46,1	53,9
Городское население - пгт Уразово	6982	3187	3795	45,6	54,4
Сельское население	26863	12401	14462	46,2	53,8
Вейделевский район	21670	10111	11559	46,7	53,3
Городское население - пгт Вейделевка (рц)	7008	3204	3804	45,7	54,3
Сельское население	14662	6907	7755	47,1	52,9

	Мужчины и женщины	Мужчины	Женщины	В общей численности населения, процентов	
				мужчины	женщины
Волоконовский район	32769	14788	17981	45,1	54,9
Городское население	16088	7275	8813	45,2	54,8
пгт Волоконовка (рц)	11552	5241	6311	45,4	54,6
пгт Пятницкое	4536	2034	2502	44,8	55,2
Сельское население	16681	7513	9168	45,0	55,0
Грайворонский район	29137	13650	15487	46,8	53,2
Городское население - г. Грайворон (рц)	6234	2730	3504	43,8	56,2
Сельское население	22903	10920	11983	47,7	52,3
село Головчино	4716	2113	2603	44,8	55,2
прочие сельские населенные пункты	18187	8807	9380	48,4	51,6
Губкинский район - сельское население	33561	15699	17862	46,8	53,2
село Скородное	3707	1717	1990	46,3	53,7
поселок Троицкий	6214	2861	3353	46,0	54,0
прочие сельские населенные пункты	23640	11121	12519	47,0	53,0
Ивнянский район	23570	10906	12664	46,3	53,7
Городское население - пгт Ивня (рц)	7933	3679	4254	46,4	53,6
Сельское население	15637	7227	8410	46,2	53,8
Корочанский район	38695	17737	20958	45,8	54,2
Городское население - г. Короча (рц)	5877	2628	3249	44,7	55,3
Сельское население	32818	15109	17709	46,0	54,0
село Бехтеевка	3290	1530	1760	46,5	53,5
прочие сельские населенные пункты	29528	13579	15949	46,0	54,0
Красненский район - сельское население	13371	6093	7278	45,6	54,4
село Красное (рц)	2158	992	1166	46,0	54,0
прочие сельские населенные пункты	11213	5101	6112	45,5	54,5
Красногвардейский район	40636	18842	21794	46,4	53,6
Городское население - г. Бирюч (рц)	7846	3575	4271	45,6	54,4
Сельское население	32790	15267	17523	46,6	53,4
село Засосна	4213	1941	2272	46,1	53,9
село Ливенка	3870	1792	2078	46,3	53,7
прочие сельские населенные пункты	24707	11534	13173	46,7	53,3
Краснояржужский район	14891	6956	7935	46,7	53,3
Городское население - пгт Красная Яруга (рц)	8028	3695	4333	46,0	54,0
Сельское население	6863	3261	3602	47,5	52,5
Новооскольский район	43396	19894	23502	45,8	54,2
Городское население - г. Новый Оскол (рц)	19530	8932	10598	45,7	54,3
Сельское население	23866	10962	12904	45,9	54,1
Прохоровский район	30094	13901	16193	46,2	53,8
Городское население - пгт Прохоровка (рц)	9761	4489	5272	46,0	54,0
Сельское население	20333	9412	10921	46,3	53,7
Ракитянский район	33935	15589	18346	45,9	54,1
Городское население	18940	8681	10259	45,8	54,2
пгт Ракитное (рц)	10286	4750	5536	46,2	53,8
пгт Пролетарский	8654	3931	4723	45,4	54,6
Сельское население	14995	6908	8087	46,1	53,9
Ровенький район	24060	11310	12750	47,0	53,0
Городское население - пгт Ровеньки (рц)	10264	4823	5441	47,0	53,0
Сельское население	13796	6487	7309	47,0	53,0

	Мужчины и женщины	Мужчины	Женщины	В общей численности населения, процентов	
				мужчины	женщины
Старооскольский район - сельское население	35457	16483	18974	46,5	53,5
село Городище	3562	1631	1931	45,8	54,2
село Роговатое	3001	1361	1640	45,4	54,6
прочие сельские населенные пункты	28894	13491	15403	46,7	53,3
Чернянский район	32647	15088	17559	46,2	53,8
Городское население - пгт Чернянка (рц)	15217	6978	8239	45,9	54,1
Сельское население	17430	8110	9320	46,5	53,5
Шебекинский район	47889	22121	25768	46,2	53,8
Городское население - пгт Маслова Пристань	5819	2671	3148	45,9	54,1
Сельское население	42070	19450	22620	46,2	53,8
село Новая Таволжанка	5324	2407	2917	45,2	54,8
прочие сельские населенные пункты	36746	17043	19703	46,4	53,6
Яковлевский район	57774	26608	31166	46,1	53,9
Городское население	34932	16012	18920	45,8	54,2
г. Строитель (рц)	23933	10917	13016	45,6	54,4
пгт Томаровка	8094	3740	4354	46,2	53,8
пгт Яковлево	2905	1355	1550	46,6	53,4
Сельское население	22842	10596	12246	46,4	53,6
Брянская область	1278217	582569	695648	45,6	54,4
Городское население	883427	397889	485538	45,0	55,0
Сельское население	394790	184680	210110	46,8	53,2
г. Брянск с подчиненными его администрации населенными пунктами - городское население	435245	194210	241035	44,6	55,4
г. Брянск	415721	185299	230422	44,6	55,4
внутригородские районы					
Бежицкий	155330	68352	86978	44,0	56,0
Володарский	73791	33770	40021	45,8	54,2
Советский	113328	49902	63426	44,0	56,0
Фокинский	73272	33275	39997	45,4	54,6
пгт Белые Берега рп	9642	4331	5311	44,9	55,1
пгт Большое Полпино рп	6356	2978	3378	46,9	53,1
пгт Радица-Крыловка рп	3526	1602	1924	45,4	54,6
г. Клинцы с подчиненными его администрации населенными пунктами	70350	31914	38436	45,4	54,6
Городское население - г. Клинцы	62510	28243	34267	45,2	54,8
Сельское население	7840	3671	4169	46,8	53,2
село Займище	5297	2491	2806	47,0	53,0
прочие сельские населенные пункты	2543	1180	1363	46,4	53,6
г. Новозыбков	40553	18279	22274	45,1	54,9
г. Сельцо	17934	8179	9755	45,6	54,4
Брасовский район	21471	10515	10956	49,0	51,0
Городское население - пгт Локоть рп (рц)	10028	4433	5595	44,2	55,8
Сельское население	11443	6082	5361	53,2	46,8
Брянский район - сельское население	56496	26032	30464	46,1	53,9
село Глинищево	4367	1996	2371	45,7	54,3
деревня Добрунь	4482	2019	2463	45,0	55,0
посёлок Путевка	4736	2148	2588	45,4	54,6
село Супонево	8585	4036	4549	47,0	53,0
прочие сельские населенные пункты	34326	15833	18493	46,1	53,9

	Мужчины и женщины	Мужчины	Женщины	В общей численности населения, процентов	
				мужчины	женщины
Выгоничский район	20105	9497	10608	47,2	52,8
Городское население - пгт Выгоничи рп (рц)	4945	2291	2654	46,3	53,7
Сельское население	15160	7206	7954	47,5	52,5
село Кокино	3863	2033	1830	52,6	47,4
прочие сельские населенные пункты	11297	5173	6124	45,8	54,2
Гордеевский район	12218	5701	6517	46,7	53,3
Городское население - пгт Мирный рп	1452	626	826	43,1	56,9
Сельское население	10766	5075	5691	47,1	52,9
село Гордеевка (рц)	3109	1459	1650	46,9	53,1
прочие сельские населенные пункты	7657	3616	4041	47,2	52,8
Дубровский район	20094	9329	10765	46,4	53,6
Городское население - пгт Дубровка рп (рц)	8015	3633	4382	45,3	54,7
Сельское население	12079	5696	6383	47,2	52,8
посёлок Сеща	4495	2138	2357	47,6	52,4
прочие сельские населенные пункты	7584	3558	4026	46,9	53,1
Дятьковский район	73935	33078	40857	44,7	55,3
Городское население	64393	28822	35571	44,8	55,2
г. Дятьково (рц)	29439	13166	16273	44,7	55,3
г. Фокино	13876	6299	7577	45,4	54,6
пгт Бытошь рп	4255	1905	2350	44,8	55,2
пгт Ивот рп	6374	2803	3571	44,0	56,0
пгт Любохна рп	5446	2421	3025	44,5	55,5
пгт Старь рп	5003	2228	2775	44,5	55,5
Сельское население	9542	4256	5286	44,6	55,4
Жирятинский район - сельское население	7442	3555	3887	47,8	52,2
село Жирятино (рц)	2537	1198	1339	47,2	52,8
прочие сельские населенные пункты	4905	2357	2548	48,1	51,9
Жуковский район	36983	17260	19723	46,7	53,3
Городское население - г. Жуковка (рц)	18269	8161	10108	44,7	55,3
Сельское население	18714	9099	9615	48,6	51,4
село Ржаница	5032	2700	2332	53,7	46,3
прочие сельские населенные пункты	13682	6399	7283	46,8	53,2
Злынковский район	12917	5954	6963	46,1	53,9
Городское население	8207	3739	4468	45,6	54,4
г. Злынка (рц)	5507	2494	3013	45,3	54,7
пгт Вышков рп	2700	1245	1455	46,1	53,9
Сельское население	4710	2215	2495	47,0	53,0
Карачевский район	36036	16252	19784	45,1	54,9
Городское население - г. Карачев (рц)	19715	8761	10954	44,4	55,6
Сельское население	16321	7491	8830	45,9	54,1
Клетнянский район	20166	9325	10841	46,2	53,8
Городское население - пгт Клетня рп (рц)	13313	6094	7219	45,8	54,2
Сельское население	6853	3231	3622	47,1	52,9
Климовский район	30003	13737	16266	45,8	54,2
Городское население - пгт Климово рп (рц)	13892	6377	7515	45,9	54,1
Сельское население	16111	7360	8751	45,7	54,3
Клинцовский район - сельское население	20503	9749	10754	47,5	52,5
Комаричский район	18064	8285	9779	45,9	54,1
Городское население - пгт Комаричи рп (рц)	7686	3442	4244	44,8	55,2
Сельское население	10378	4843	5535	46,7	53,3



	Мужчины и женщины	Мужчины	Женщины	В общей численности населения, процентов	
				мужчины	женщины
Красногорский район	13208	6207	7001	47,0	53,0
Городское население - пгт Красная Гора рп (рц)	5906	2753	3153	46,6	53,4
Сельское население	7302	3454	3848	47,3	52,7
Мглинский район	19458	9160	10298	47,1	52,9
Городское население - г. Мглин (рц)	7916	3693	4223	46,7	53,3
Сельское население	11542	5467	6075	47,4	52,6
Навлинский район	28341	13189	15152	46,5	53,5
Городское население	16145	7363	8782	45,6	54,4
пгт Навля рп (рц)	14361	6530	7831	45,5	54,5
пгт Алтухово рп	1784	833	951	46,7	53,3
Сельское население	12196	5826	6370	47,8	52,2
Новозыбковский район - сельское население	12415	5662	6753	45,6	54,4
Погарский район	28333	12773	15560	45,1	54,9
Городское население - пгт Погар рп (рц)	9990	4538	5452	45,4	54,6
Сельское население	18343	8235	10108	44,9	55,1
Почепский район	42365	19971	22394	47,1	52,9
Городское население	17642	8444	9198	47,9	52,1
г. Почеп (рц)	17161	8232	8929	48,0	52,0
пгт Рамасуха рп	481	212	269	44,1	55,9
Сельское население	24723	11527	13196	46,6	53,4
Рогнединский район	7284	3293	3991	45,2	54,8
Городское население - пгт Рогнедино рп (рц)	3158	1404	1754	44,5	55,5
Сельское население	4126	1889	2237	45,8	54,2
Севский район	16923	7848	9075	46,4	53,6
Городское население - г. Севск (рц)	7282	3338	3944	45,8	54,2
Сельское население	9641	4510	5131	46,8	53,2
Стародубский район	40414	18864	21550	46,7	53,3
Городское население - г. Стародуб (рц)	19010	9030	9980	47,5	52,5
Сельское население	21404	9834	11570	45,9	54,1
Суземский район	16654	7549	9105	45,3	54,7
Городское население	11087	4930	6157	44,5	55,5
пгт Суземка рп (рц)	9125	4031	5094	44,2	55,8
пгт Кокоревка рп	1962	899	1063	45,8	54,2
Сельское население	5567	2619	2948	47,0	53,0
Суражский район	24623	11530	13093	46,8	53,2
Городское население - г. Сураж (рц)	11640	5460	6180	46,9	53,1
Сельское население	12983	6070	6913	46,8	53,2
Трубчевский район	37002	17089	19913	46,2	53,8
Городское население	21297	9747	11550	45,8	54,2
г. Трубчевск (рц)	15014	6909	8105	46,0	54,0
пгт Белая Березка рп	6283	2838	3445	45,2	54,8
Сельское население	15705	7342	8363	46,7	53,3
Унечский район	40682	18583	22099	45,7	54,3
Городское население - г. Унеча (рц)	26197	11899	14298	45,4	54,6
Сельское население	14485	6684	7801	46,1	53,9

	Мужчины и женщины	Мужчины	Женщины	В общей численности населения, процентов	
				мужчины	женщины
Владимирская область	1443693	650141	793552	45,0	55,0
Городское население	1120671	501026	619645	44,7	55,3
Сельское население	323022	149115	173907	46,2	53,8
г. Владимир с подчиненными его администрации населенными пунктами	348031	155159	192872	44,6	55,4
Городское население - г. Владимир	345373	153917	191456	44,6	55,4
внутригородские районы					
Ленинский	122067	54684	67383	44,8	55,2
Октябрьский	107990	48221	59769	44,7	55,3
Фрунзенский	115316	51012	64304	44,2	55,8
Сельское население	2658	1242	1416	46,7	53,3
г. Гусь-Хрустальный с подчиненными его администрации населенными пунктами	64050	27863	36187	43,5	56,5
Городское население	63918	27811	36107	43,5	56,5
г. Гусь-Хрустальный	60784	26436	34348	43,5	56,5
пгт Гусевский	3134	1375	1759	43,9	56,1
Сельское население	132	52	80	39,4	60,6
г. Ковров	145214	65863	79351	45,4	54,6
г. Муром	116075	51474	64601	44,3	55,7
г. Радужный	18211	8578	9633	47,1	52,9
Александровский район	113900	51523	62377	45,2	54,8
Городское население	100864	45519	55345	45,1	54,9
г. Александров (рц)	61551	28178	33373	45,8	54,2
г. Карabanово	14868	6480	8388	43,6	56,4
г. Струнино	14369	6198	8171	43,1	56,9
пгт Балакирево	10076	4663	5413	46,3	53,7
Сельское население	13036	6004	7032	46,1	53,9
Вязниковский район	80987	36577	44410	45,2	54,8
Городское население	51593	23131	28462	44,8	55,2
г. Вязники (рц)	41248	18585	22663	45,1	54,9
пгт Мстёра	4859	2182	2677	44,9	55,1
пгт Никологоры	5486	2364	3122	43,1	56,9
Сельское население	29394	13446	15948	45,7	54,3
Гороховецкий район	22923	10118	12805	44,1	55,9
Городское население - г. Гороховец (рц)	14016	6127	7889	43,7	56,3
Сельское население	8907	3991	4916	44,8	55,2
Гусь-Хрустальный район	44883	20488	24395	45,6	54,4
Городское население - г. Курлово	6764	2977	3787	44,0	56,0
Сельское население	38119	17511	20608	45,9	54,1
посёлок Уршельский	3783	1692	2091	44,7	55,3
прочие сельские населенные пункты	34336	15819	18517	46,1	53,9
Камешковский район	30466	13519	16947	44,4	55,6
Городское население - г. Камешково (рц)	13103	5729	7374	43,7	56,3
Сельское население	17363	7790	9573	44,9	55,1
Киржачский район	42159	18932	23227	44,9	55,1
Городское население - г. Киржач (рц)	29965	13343	16622	44,5	55,5
Сельское население	12194	5589	6605	45,8	54,2
Ковровский район	31477	17316	14161	55,0	45,0
Городское население - пгт Мелехово	7039	4027	3012	57,2	42,8
Сельское население	24438	13289	11149	54,4	45,6
посёлок Пакино	4605	4142	463	89,9	10,1
прочие сельские населенные пункты	19833	9147	10686	46,1	53,9

	Мужчины и женщины	Мужчины	Женщины	В общей численности населения, процентов	
				мужчины	женщины
Кольчугинский район	56351	25091	31260	44,5	55,5
Городское население - г. Кольчугино (рц)	45776	20224	25552	44,2	55,8
Сельское население	10575	4867	5708	46,0	54,0
Меленковский район	36464	16470	19994	45,2	54,8
Городское население - г. Меленки (рц)	15206	6747	8459	44,4	55,6
Сельское население	21258	9723	11535	45,7	54,3
Муромский район - сельское население	24991	11233	13758	44,9	55,1
Петушинский район	68062	30923	37139	45,4	54,6
Городское население	53694	24229	29465	45,1	54,9
г. Петушки (рц)	15148	6673	8475	44,1	55,9
г. Костерево	9073	4162	4911	45,9	54,1
г. Покров	17756	8185	9571	46,1	53,9
пгт Вольгинский	6089	2724	3365	44,7	55,3
пгт Городищи	5628	2485	3143	44,2	55,8
Сельское население	14368	6694	7674	46,6	53,4
Селивановский район	18610	8307	10303	44,6	55,4
Городское население - пгт Красная Горбатка (рц)	8885	3903	4982	43,9	56,1
Сельское население	9725	4404	5321	45,3	54,7
Собинский район	58801	26308	32493	44,7	55,3
Городское население	42997	18963	24034	44,1	55,9
г. Собинка (рц)	19482	8581	10901	44,0	56,0
г. Лакинск	15715	6886	8829	43,8	56,2
пгт Ставрово	7800	3496	4304	44,8	55,2
Сельское население	15804	7345	8459	46,5	53,5
Судогодский район	41177	17899	23278	43,5	56,5
Городское население - г. Судогда (рц)	11848	5303	6545	44,8	55,2
Сельское население	29329	12596	16733	42,9	57,1
посёлок Андреево	3798	1706	2092	44,9	55,1
посёлок Головино	4408	1195	3213	27,1	72,9
посёлок Муромцево	3019	1380	1639	45,7	54,3
прочие сельские населенные пункты	18104	8315	9789	45,9	54,1
Суздальский район	44114	20057	24057	45,5	54,5
Городское население - г. Суздаль (рц)	10535	4615	5920	43,8	56,2
Сельское население	33579	15442	18137	46,0	54,0
посёлок Боголюбово	4494	1948	2546	43,3	56,7
прочие сельские населенные пункты	29085	13494	15591	46,4	53,6
Юрьев-Польский район	36747	16443	20304	44,7	55,3
Городское население - г. Юрьев-Польский (рц)	19595	8546	11049	43,6	56,4
Сельское население	17152	7897	9255	46,0	54,0

	Мужчины и женщины	Мужчины	Женщины	В общей численности населения, процентов	
				мужчины	женщины
Воронежская область	2335380	1066430	1268950	45,7	54,3
Городское население	1486571	671600	814971	45,2	54,8
Сельское население	848809	394830	453979	46,5	53,5
Городской округ - город Воронеж	975373	436802	538571	44,8	55,2
Городское население	934767	418012	516755	44,7	55,3
г. Воронеж	889680	397431	492249	44,7	55,3
внутригородские районы					
Железнодорожный	106751	48523	58228	45,5	54,5
Коминтерновский	273243	121788	151455	44,6	55,4
Левобережный	169426	75241	94185	44,4	55,6
Ленинский	110172	50109	60063	45,5	54,5
Советский	150716	65961	84755	43,8	56,2
Центральный	79372	35809	43563	45,1	54,9
пгт Краснолесный рп	5405	2340	3065	43,3	56,7
пгт Придонской рп	18300	8253	10047	45,1	54,9
пгт Сомово рп	13605	6170	7435	45,4	54,6
пгт Шилово рп	7777	3818	3959	49,1	50,9
Сельское население	40606	18790	21816	46,3	53,7
село Масловка	8447	3867	4580	45,8	54,2
село Никольское	5517	2588	2929	46,9	53,1
посёлок Первое Мая	4900	2336	2564	47,7	52,3
село Подгорное	9285	4249	5036	45,8	54,2
село Подклетное	3386	1574	1812	46,5	53,5
прочие сельские населенные пункты	9071	4176	4895	46,0	54,0
Борисоглебский городской округ	78721	36069	42652	45,8	54,2
Городское население - г. Борисоглебск	65585	29863	35722	45,5	54,5
Сельское население	13136	6206	6930	47,2	52,8
г. Нововоронеж	32635	15209	17426	46,6	53,4
Аннинский район	45385	20817	24568	45,9	54,1
Городское население - пгт Анна (рц)	18032	8200	9832	45,5	54,5
Сельское население	27353	12617	14736	46,1	53,9
село Садовое	4298	1897	2401	44,1	55,9
прочие сельские населенные пункты	23055	10720	12335	46,5	53,5
Бобровский район	49494	22243	27251	44,9	55,1
Городское население - г. Бобров (рц)	19738	8862	10876	44,9	55,1
Сельское население	29756	13381	16375	45,0	55,0
село Слобода	3686	1707	1979	46,3	53,7
село Хреновое	4875	2160	2715	44,3	55,7
прочие сельские населенные пункты	21195	9514	11681	44,9	55,1
Богучарский район	37198	17484	19714	47,0	53,0
Городское население - г. Богучар (рц)	11811	5422	6389	45,9	54,1
Сельское население	25387	12062	13325	47,5	52,5
Бутурлиновский район	52575	24001	28574	45,7	54,3
Городское население	31175	14233	16942	45,7	54,3
г. Бутурлиновка (рц)	27208	12420	14788	45,6	54,4
пгт Нижний Кисляй рп	3967	1813	2154	45,7	54,3
Сельское население	21400	9768	11632	45,6	54,4
село Козловка	3137	1420	1717	45,3	54,7
прочие сельские населенные пункты	18263	8348	9915	45,7	54,3
Верхнемамонский район - сельское население	21659	10181	11478	47,0	53,0
село Верхний Мамон (рц)	8561	4026	4535	47,0	53,0
прочие сельские населенные пункты	13098	6155	6943	47,0	53,0



	Мужчины и женщины	Мужчины	Женщины	В общей численности населения, процентов	
				мужчины	женщины
Верхнехавский район - сельское население	25156	11647	13509	46,3	53,7
село Верхняя Хава (рц)	8154	3739	4415	45,9	54,1
село Углянец	3658	1666	1992	45,5	54,5
прочие сельские населенные пункты	13344	6242	7102	46,8	53,2
Воробьевский район - сельское население	18933	8928	10005	47,2	52,8
село Воробьевка (рц)	4103	1842	2261	44,9	55,1
прочие сельские населенные пункты	14830	7086	7744	47,8	52,2
Грибановский район	33073	15442	17631	46,7	53,3
Городское население - пгт Грибановский (рц)	15686	7463	8223	47,6	52,4
Сельское население	17387	7979	9408	45,9	54,1
Калачеевский район	57242	26530	30712	46,3	53,7
Городское население - г. Калач (рц)	20046	9141	10905	45,6	54,4
Сельское население	37196	17389	19807	46,7	53,3
село Заброды	9222	4364	4858	47,3	52,7
посёлок Пригородный	4163	1890	2273	45,4	54,6
прочие сельские населенные пункты	23811	11135	12676	46,8	53,2
Каменский район	20612	9677	10935	46,9	53,1
Городское население - пгт Каменка (рц)	9192	4261	4931	46,4	53,6
Сельское население	11420	5416	6004	47,4	52,6
Кантемировский район	38081	17721	20360	46,5	53,5
Городское население - пгт Кантемировка рп (рц)	11943	5400	6543	45,2	54,8
Сельское население	26138	12321	13817	47,1	52,9
село Митрофановка	5395	2463	2932	45,7	54,3
прочие сельские населенные пункты	20743	9858	10885	47,5	52,5
Каширский район - сельское население	25268	11633	13635	46,0	54,0
село Каширское (рц)	4342	1991	2351	45,9	54,1
посёлок Колодезный	5736	2608	3128	45,5	54,5
прочие сельские населенные пункты	15190	7034	8156	46,3	53,7
Лискинский район	105704	48405	57299	45,8	54,2
Городское население	61497	27795	33702	45,2	54,8
г. Лиски (рц)	55864	25211	30653	45,1	54,9
пгт Давыдовка рп	5633	2584	3049	45,9	54,1
Сельское население	44207	20610	23597	46,6	53,4
село Дракино	3253	1501	1752	46,1	53,9
село Средний Икорец	4946	2332	2614	47,1	52,9
прочие сельские населенные пункты	36008	16777	19231	46,6	53,4
Нижедевицкий район - сельское население	20611	9453	11158	45,9	54,1
село Нижедевицк (рц)	5839	2676	3163	45,8	54,2
прочие сельские населенные пункты	14772	6777	7995	45,9	54,1
Новоусманский район - сельское население	73034	33651	39383	46,1	53,9
село Новая Усмань (рц)	29270	13436	15834	45,9	54,1
посёлок 1-го отделения совхоза "Масловский"	3742	1779	1963	47,5	52,5
посёлок Воля	7803	3508	4295	45,0	55,0
село Орлово	4116	1900	2216	46,2	53,8
посёлок Отрадное	4581	2145	2436	46,8	53,2
прочие сельские населенные пункты	23522	10883	12639	46,3	53,7

	Мужчины и женщины	Мужчины	Женщины	В общей численности населения, процентов	
				мужчины	женщины
Новохопёрский район	41128	18872	22256	45,9	54,1
Городское население	18245	8159	10086	44,7	55,3
г. Новохопёрск (рц)	6849	3026	3823	44,2	55,8
пгт Елань-Коленовский рп	3916	1775	2141	45,3	54,7
пгт Новохопёрский рп	7480	3358	4122	44,9	55,1
Сельское население	22883	10713	12170	46,8	53,2
село Елань-Колено	4689	2137	2552	45,6	54,4
прочие сельские населенные пункты	18194	8576	9618	47,1	52,9
Ольховатский район	24218	11128	13090	45,9	54,1
Городское население - пгт Ольховатка рп (рц)	3806	1673	2133	44,0	56,0
Сельское население	20412	9455	10957	46,3	53,7
посёлок Заболотовка	3156	1424	1732	45,1	54,9
прочие сельские населенные пункты	17256	8031	9225	46,5	53,5
Острогожский район	61291	29147	32144	47,6	52,4
Городское население - г. Острогожск (рц)	33842	16701	17141	49,3	50,7
Сельское население	27449	12446	15003	45,3	54,7
Павловский район	57081	26482	30599	46,4	53,6
Городское население - г. Павловск (рц)	25126	11630	13496	46,3	53,7
Сельское население	31955	14852	17103	46,5	53,5
село Воронцовка	5166	2376	2790	46,0	54,0
село Лосево	4398	1977	2421	45,0	55,0
прочие сельские населенные пункты	22391	10499	11892	46,9	53,1
Панинский район	29231	14395	14836	49,2	50,8
Городское население	9794	4394	5400	44,9	55,1
пгт Панино рп (рц)	6672	2985	3687	44,7	55,3
пгт Перелёшинский рп	3122	1409	1713	45,1	54,9
Сельское население	19437	10001	9436	51,5	48,5
посёлок Перелёшино	3964	2772	1192	69,9	30,1
прочие сельские населенные пункты	15473	7229	8244	46,7	53,3
Петропавловский район - сельское население	20042	9237	10805	46,1	53,9
село Петропавловка (рц)	5250	2431	2819	46,3	53,7
прочие сельские населенные пункты	14792	6806	7986	46,0	54,0
Поворинский район	34030	15520	18510	45,6	54,4
Городское население - г. Поворино (рц)	17692	7967	9725	45,0	55,0
Сельское население	16338	7553	8785	46,2	53,8
село Пески	6953	3234	3719	46,5	53,5
прочие сельские населенные пункты	9385	4319	5066	46,0	54,0
Подгоренский район	27340	12674	14666	46,4	53,6
Городское население - пгт Подгоренский (рц)	6136	2706	3430	44,1	55,9
Сельское население	21204	9968	11236	47,0	53,0
слобода Подгорное	3785	1787	1998	47,2	52,8
прочие сельские населенные пункты	17419	8181	9238	47,0	53,0
Рамонский район	32027	15038	16989	47,0	53,0
Городское население - пгт Рамонь рп (рц)	8354	3776	4578	45,2	54,8
Сельское население	23673	11262	12411	47,6	52,4
Репьёвский район - сельское население	16027	7317	8710	45,7	54,3
село Репьёвка (рц)	5332	2438	2894	45,7	54,3
прочие сельские населенные пункты	10695	4879	5816	45,6	54,4

	Мужчины и женщины	Мужчины	Женщины	В общей численности населения, процентов	
				мужчины	женщины
Россошанский район	94694	43804	50890	46,3	53,7
Городское население - г. Россошь (рц)	62865	28916	33949	46,0	54,0
Сельское население	31829	14888	16941	46,8	53,2
Семилукский район	67247	31611	35636	47,0	53,0
Городское население	37488	17693	19795	47,2	52,8
г. Семилуки (рц)	26023	12497	13526	48,0	52,0
пгт Латная рп	7528	3439	4089	45,7	54,3
пгт Стрелица рп	3937	1757	2180	44,6	55,4
Сельское население	29759	13918	15841	46,8	53,2
село Девица	4562	2125	2437	46,6	53,4
село Землянк	3043	1363	1680	44,8	55,2
прочие сельские населенные пункты	22154	10430	11724	47,1	52,9
Таловский район	42603	19489	23114	45,7	54,3
Городское население - пгт Таловая рп (рц)	12219	5494	6725	45,0	55,0
Сельское население	30384	13995	16389	46,1	53,9
посёлок Абрамовка	3363	1561	1802	46,4	53,6
село Верхняя Тишанка	3250	1474	1776	45,4	54,6
прочие сельские населенные пункты	23771	10960	12811	46,1	53,9
Терновский район - сельское население	22125	10240	11885	46,3	53,7
село Терновка (рц)	5671	2596	3075	45,8	54,2
прочие сельские населенные пункты	16454	7644	8810	46,5	53,5
Хохольский район	29814	13582	16232	45,6	54,4
Городское население - пгт Хохольский рп (рц)	7510	3412	4098	45,4	54,6
Сельское население	22304	10170	12134	45,6	54,4
село Гремяче	3373	1531	1842	45,4	54,6
село Хохол	4512	2063	2449	45,7	54,3
прочие сельские населенные пункты	14419	6576	7843	45,6	54,4
Эртильский район	25728	12001	13727	46,6	53,4
Городское население - г. Эртиль (рц)	11387	5218	6169	45,8	54,2
Сельское население	14341	6783	7558	47,3	52,7
Ивановская область	1061651	474439	587212	44,7	55,3
Городское население	859335	377832	481503	44,0	56,0
Сельское население	202316	96607	105709	47,8	52,2
г. Иваново	408330	179572	228758	44,0	56,0
внутригородские районы					
Ленинский	149533	64952	84581	43,4	56,6
Октябрьский	87870	38315	49555	43,6	56,4
Советский	62171	27180	34991	43,7	56,3
Фрунзенский	108756	49125	59631	45,2	54,8
г. Вичуга	37583	16155	21428	43,0	57,0
г. Кинешма	88164	37922	50242	43,0	57,0
г. Тейково	34976	17124	17852	49,0	51,0
г. Фурманов	36144	15600	20544	43,2	56,8
г. Шуя	58486	25233	33253	43,1	56,9
Верхнеландеховский район	5348	2472	2876	46,2	53,8
Городское население - пгт Верхний Ландех (рц)	2027	927	1100	45,7	54,3
Сельское население	3321	1545	1776	46,5	53,5

	Мужчины и женщины	Мужчины	Женщины	В общей численности населения, процентов	
				мужчины	женщины
Вичугский район	20201	9110	11091	45,1	54,9
Городское население	12054	5267	6787	43,7	56,3
пгт Каменка	3981	1736	2245	43,6	56,4
пгт Ново-Писцово	2748	1213	1535	44,1	55,9
пгт Старая Вичуга	5325	2318	3007	43,5	56,5
Сельское население	8147	3843	4304	47,2	52,8
Гаврилово-Посадский район	17591	8468	9123	48,1	51,9
Городское население	8992	3935	5057	43,8	56,2
г. Гаврилов Посад (рц)	6434	2832	3602	44,0	56,0
пгт Петровский	2558	1103	1455	43,1	56,9
Сельское население	8599	4533	4066	52,7	47,3
Заволжский район	18468	8128	10340	44,0	56,0
Городское население - г. Заволжск (рц)	12045	5205	6840	43,2	56,8
Сельское население	6423	2923	3500	45,5	54,5
Ивановский район	66398	30541	35857	46,0	54,0
Городское население - г. Кохма	29411	13725	15686	46,7	53,3
Сельское население	36987	16816	20171	45,5	54,5
село Ново-Талицы	8563	3830	4733	44,7	55,3
прочие сельские населенные пункты	28424	12986	15438	45,7	54,3
Ильинский район	9703	4404	5299	45,4	54,6
Городское население - пгт Ильинское-Хованское (рц)	3426	1511	1915	44,1	55,9
Сельское население	6277	2893	3384	46,1	53,9
Кинешемский район	23258	11452	11806	49,2	50,8
Городское население - г. Наволоки	10206	4440	5766	43,5	56,5
Сельское население	13052	7012	6040	53,7	46,3
Комсомольский район	20263	9120	11143	45,0	55,0
Городское население - г. Комсомольск (рц)	8693	3814	4879	43,9	56,1
Сельское население	11570	5306	6264	45,9	54,1
село Писцово	3629	1570	2059	43,3	56,7
прочие сельские населенные пункты	7941	3736	4205	47,0	53,0
Лежневский район	19001	8515	10486	44,8	55,2
Городское население - пгт Лежнево (рц)	8034	3584	4450	44,6	55,4
Сельское население	10967	4931	6036	45,0	55,0
Лухский район	9273	4344	4929	46,8	53,2
Городское население - пгт Лух (рц)	3024	1370	1654	45,3	54,7
Сельское население	6249	2974	3275	47,6	52,4
Палехский район	10884	4915	5969	45,2	54,8
Городское население - пгт Палех (рц)	5337	2377	2960	44,5	55,5
Сельское население	5547	2538	3009	45,8	54,2
Пестяковский район	7160	3185	3975	44,5	55,5
Городское население - пгт Пестяки (рц)	4028	1794	2234	44,5	55,5
Сельское население	3132	1391	1741	44,4	55,6
Приволжский район	26327	11481	14846	43,6	56,4
Городское население	19087	8120	10967	42,5	57,5
г. Приволжск (рц)	16747	7252	9495	43,3	56,7
г. Плес	2340	868	1472	37,1	62,9
Сельское население	7240	3361	3879	46,4	53,6
Пучежский район	13863	6089	7774	43,9	56,1
Городское население - г. Пучеж (рц)	8588	3707	4881	43,2	56,8
Сельское население	5275	2382	2893	45,2	54,8



	Мужчины и женщины	Мужчины	Женщины	В общей численности населения, процентов	
				мужчины	женщины
Родниковский район	35846	15832	20014	44,2	55,8
Городское население - г. Родники (рц)	26310	11474	14836	43,6	56,4
Сельское население	9536	4358	5178	45,7	54,3
Савинский район	12079	5377	6702	44,5	55,5
Городское население - пгт Савино (рц)	5507	2370	3137	43,0	57,0
Сельское население	6572	3007	3565	45,8	54,2
Тейковский район	12232	5631	6601	46,0	54,0
Городское население - пгт Нерль	2052	878	1174	42,8	57,2
Сельское население	10180	4753	5427	46,7	53,3
Фурмановский район - сельское население	6733	3139	3594	46,6	53,4
Шуйский район	21682	9827	11855	45,3	54,7
Городское население - пгт Колобово	2451	1044	1407	42,6	57,4
Сельское население	19231	8783	10448	45,7	54,3
село Китово	3054	1344	1710	44,0	56,0
прочие сельские населенные пункты	16177	7439	8738	46,0	54,0
Южский район	25728	13685	12043	53,2	46,8
Городское население - г. Южа (рц)	14170	6255	7915	44,1	55,9
Сельское население	11558	7430	4128	64,3	35,7
село Талицы	5677	4671	1006	82,3	17,7
прочие сельские населенные пункты	5881	2759	3122	46,9	53,1
Юрьевецкий район	15930	7118	8812	44,7	55,3
Городское население - г. Юрьеvec (рц)	10210	4429	5781	43,4	56,6
Сельское население	5720	2689	3031	47,0	53,0
Калужская область	1010930	463841	547089	45,9	54,1
Городское население	771655	350734	420921	45,5	54,5
Сельское население	239275	113107	126168	47,3	52,7
г. Калуга с подчиненными его администрации населенными пунктами	339488	150671	188817	44,4	55,6
Городское население - г. Калуга	324698	143888	180810	44,3	55,7
внутригородские округа					
Ленинский	114084	50494	63590	44,3	55,7
Московский	100923	44518	56405	44,1	55,9
Октябрьский	109691	48876	60815	44,6	55,4
Сельское население	14790	6783	8007	45,9	54,1
г. Обнинск	104739	47906	56833	45,7	54,3
Бабынинский район	21041	9638	11403	45,8	54,2
Городское население - пгт Воротынск	11288	5206	6082	46,1	53,9
Сельское население	9753	4432	5321	45,4	54,6
поселок Бабынино (рц)	3725	1616	2109	43,4	56,6
прочие сельские населенные пункты	6028	2816	3212	46,7	53,3
Барятинский район - сельское население	6340	2961	3379	46,7	53,3
село Барятино (рц)	2748	1238	1510	45,1	54,9
прочие сельские населенные пункты	3592	1723	1869	48,0	52,0
Боровский район	61401	29852	31549	48,6	51,4
Городское население	49029	23486	25543	47,9	52,1
г. Боровск (рц)	12283	5790	6493	47,1	52,9
г. Балабаново	26337	12784	13553	48,5	51,5
г. Ермолино	10409	4912	5497	47,2	52,8
Сельское население	12372	6366	6006	51,5	48,5

	Мужчины и женщины	Мужчины	Женщины	В общей численности населения, процентов	
				мужчины	женщины
Дзержинский район	60377	28515	31862	47,2	52,8
Городское население	42583	20119	22464	47,2	52,8
г. Кондрово (рц)	16672	7389	9283	44,3	55,7
пгт Куровской	3207	1445	1762	45,1	54,9
пгт Полотняный Завод	5224	2322	2902	44,4	55,6
пгт Пятаковский	2984	1299	1685	43,5	56,5
пгт Товарково	14496	7664	6832	52,9	47,1
Сельское население	17794	8396	9398	47,2	52,8
деревня Жилетово	3090	1487	1603	48,1	51,9
село имени Льва Толстого	3681	1741	1940	47,3	52,7
прочие сельские населенные пункты	11023	5168	5855	46,9	53,1
Думиничский район	15261	7102	8159	46,5	53,5
Городское население - пгт Думиничи (рц)	6326	2864	3462	45,3	54,7
Сельское население	8935	4238	4697	47,4	52,6
Жиздринский район	10593	4742	5851	44,8	55,2
Городское население - г. Жиздра (рц)	5585	2479	3106	44,4	55,6
Сельское население	5008	2263	2745	45,2	54,8
Жуковский район	48999	23012	25987	47,0	53,0
Городское население	32211	14821	17390	46,0	54,0
г. Жуков (рц)	12131	5629	6502	46,4	53,6
г. Белоусово	8412	3786	4626	45,0	55,0
г. Кременки	11582	5365	6217	46,3	53,7
пгт Городок	86	41	45	47,7	52,3
Сельское население	16788	8191	8597	48,8	51,2
деревня Маринки	4133	2166	1967	52,4	47,6
прочие сельские населенные пункты	12655	6025	6630	47,6	52,4
Износковский район - сельское население	7011	3218	3793	45,9	54,1
село Износки (рц)	1877	852	1025	45,4	54,6
прочие сельские населенные пункты	5134	2366	2768	46,1	53,9
Кировский район	42105	19185	22920	45,6	54,4
Городское население - г. Киров (рц)	31882	14110	17772	44,3	55,7
Сельское население	10223	5075	5148	49,6	50,4
деревня Выползово	4741	2563	2178	54,1	45,9
прочие сельские населенные пункты	5482	2512	2970	45,8	54,2
Козельский район	41802	20069	21733	48,0	52,0
Городское население	30637	14920	15717	48,7	51,3
г. Козельск (рц)	18245	9209	9036	50,5	49,5
г. Сосенский	12392	5711	6681	46,1	53,9
Сельское население	11165	5149	6016	46,1	53,9
Куйбышевский район - сельское население	7831	3493	4338	44,6	55,4
поселок Бетлица (рц)	3589	1591	1998	44,3	55,7
прочие сельские населенные пункты	4242	1902	2340	44,8	55,2
Людиновский район	45041	20514	24527	45,5	54,5
Городское население - г. Людиново (рц)	40530	18373	22157	45,3	54,7
Сельское население	4511	2141	2370	47,5	52,5
Малоярославецкий район	54269	24963	29306	46,0	54,0
Городское население - г. Малоярославец (рц)	30392	13705	16687	45,1	54,9
Сельское население	23877	11258	12619	47,1	52,9
село Детчино	5010	2328	2682	46,5	53,5
село Кудиново	3040	1415	1625	46,5	53,5
прочие сельские населенные пункты	15827	7515	8312	47,5	52,5

	Мужчины и женщины	Мужчины	Женщины	В общей численности населения, процентов	
				мужчины	женщины
Медынский район	13347	7028	6319	52,7	47,3
Городское население - г. Медынь (рц)	8300	4493	3807	54,1	45,9
Сельское население	5047	2535	2512	50,2	49,8
Мещовский район	12161	5747	6414	47,3	52,7
Городское население - г. Мещовск (рц)	4100	1774	2326	43,3	56,7
Сельское население	8061	3973	4088	49,3	50,7
Мосальский район	9094	4159	4935	45,7	54,3
Городское население - г. Мосальск (рц)	4288	1895	2393	44,2	55,8
Сельское население	4806	2264	2542	47,1	52,9
Перемышльский район - сельское население	14137	6694	7443	47,4	52,6
село Перемышль (рц)	3279	1508	1771	46,0	54,0
прочие сельские населенные пункты	10858	5186	5672	47,8	52,2
Спас-Деменский район	8238	3671	4567	44,6	55,4
Городское население - г. Спас-Деменск (рц)	4896	2127	2769	43,4	56,6
Сельское население	3342	1544	1798	46,2	53,8
Сухиничский район	25427	11972	13455	47,1	52,9
Городское население	18092	8538	9554	47,2	52,8
г. Сухиничи (рц)	16273	7723	8550	47,5	52,5
пгт Середейский	1819	815	1004	44,8	55,2
Сельское население	7335	3434	3901	46,8	53,2
Тарусский район	15255	6992	8263	45,8	54,2
Городское население - г. Таруса (рц)	9660	4349	5311	45,0	55,0
Сельское население	5595	2643	2952	47,2	52,8
Ульяновский район - сельское население	7636	3448	4188	45,2	54,8
село Ульяново (рц)	3022	1350	1672	44,7	55,3
прочие сельские населенные пункты	4614	2098	2516	45,5	54,5
Ферзиковский район	15789	7405	8384	46,9	53,1
Городское население	5363	2420	2943	45,1	54,9
пгт Ферзиково (рц)	4696	2099	2597	44,7	55,3
пгт Дугна	667	321	346	48,1	51,9
Сельское население	10426	4985	5441	47,8	52,2
Хвастовичский район - сельское население	10852	5036	5816	46,4	53,6
село Хвастовичи (рц)	4509	2100	2409	46,6	53,4
прочие сельские населенные пункты	6343	2936	3407	46,3	53,7
Юхновский район	12696	5848	6848	46,1	53,9
Городское население - г. Юхнов (рц)	7056	3261	3795	46,2	53,8
Сельское население	5640	2587	3053	45,9	54,1
Костромская область	667562	304103	363459	45,6	54,4
Городское население	466689	209677	257012	44,9	55,1
Сельское население	200873	94426	106447	47,0	53,0
г. Кострома	268742	119800	148942	44,6	55,4
г. Буй	25763	11757	14006	45,6	54,4
г. Волгореченск	17104	7762	9342	45,4	54,6
г. Галич	17346	7833	9513	45,2	54,8
г. Мантурово	17479	7874	9605	45,0	55,0
г. Нерехта	22828	9896	12932	43,4	56,6
г. Нея	9827	4403	5424	44,8	55,2
г. Шарья с подчиненными его администрации населенными пунктами	36659	16605	20054	45,3	54,7
Городское население	35905	16234	19671	45,2	54,8
г. Шарья	23681	10705	12976	45,2	54,8
пгт Ветлужский	12224	5529	6695	45,2	54,8
Сельское население	754	371	383	49,2	50,8

	Мужчины и женщины	Мужчины	Женщины	В общей численности населения, процентов	
				мужчины	женщины
Антроповский район - сельское население	7182	3373	3809	47,0	53,0
посёлок Антропово (рц)	3598	1675	1923	46,6	53,4
прочие сельские населенные пункты	3584	1698	1886	47,4	52,6
Буйский район	11829	5540	6289	46,8	53,2
Городское население - пгт Чистые Боры	4796	2223	2573	46,4	53,6
Сельское население	7033	3317	3716	47,2	52,8
Вохомский район - сельское население	10152	4717	5435	46,5	53,5
посёлок Вохма (рц)	4386	1969	2417	44,9	55,1
прочие сельские населенные пункты	5766	2748	3018	47,7	52,3
Галичский район - сельское население	8738	4118	4620	47,1	52,9
Кадыйский район	8374	3857	4517	46,1	53,9
Городское население - пгт Кадый (рц)	3597	1641	1956	45,6	54,4
Сельское население	4777	2216	2561	46,4	53,6
Кологривский район	6474	3074	3400	47,5	52,5
Городское население - г. Кологрив (рц)	3314	1546	1768	46,7	53,3
Сельское население	3160	1528	1632	48,4	51,6
Костромской район - сельское население	44524	20639	23885	46,4	53,6
посёлок Караваево	7517	3440	4077	45,8	54,2
посёлок Никольское	4952	2406	2546	48,6	51,4
прочие сельские населенные пункты	32055	14793	17262	46,1	53,9
Красносельский район	17845	8122	9723	45,5	54,5
Городское население - пгт Красное-на-Волге (рц)	7706	3398	4308	44,1	55,9
Сельское население	10139	4724	5415	46,6	53,4
Макарьевский район	15968	7288	8680	45,6	54,4
Городское население - г. Макарьев (рц)	7274	3288	3986	45,2	54,8
Сельское население	8694	4000	4694	46,0	54,0
Мантуровский район - сельское население	4978	2321	2657	46,6	53,4
Межевской район - сельское население	4461	2136	2325	47,9	52,1
село Георгиевское (рц)	2513	1176	1337	46,8	53,2
прочие сельские населенные пункты	1948	960	988	49,3	50,7
Нейский район - сельское население	4325	1984	2341	45,9	54,1
Нерехтский район - сельское население	11416	5189	6227	45,5	54,5
Октябрьский район - сельское население	4946	2358	2588	47,7	52,3
село Боговарово (рц)	2229	1027	1202	46,1	53,9
прочие сельские населенные пункты	2717	1331	1386	49,0	51,0
Островский район - сельское население	12787	6243	6544	48,8	51,2
посёлок Островское (рц)	5042	2565	2477	50,9	49,1
прочие сельские населенные пункты	7745	3678	4067	47,5	52,5
Павинский район - сельское население	5102	2413	2689	47,3	52,7
село Павино (рц)	2821	1301	1520	46,1	53,9
прочие сельские населенные пункты	2281	1112	1169	48,8	51,2
Парфеньевский район - сельское население	6391	3008	3383	47,1	52,9
село Парфеньево (рц)	2870	1340	1530	46,7	53,3
прочие сельские населенные пункты	3521	1668	1853	47,4	52,6
Поназыревский район	8456	4516	3940	53,4	46,6
Городское население - пгт Поназырево (рц)	4840	2833	2007	58,5	41,5
Сельское население	3616	1683	1933	46,5	53,5
Пыщугский район - сельское население	5201	2466	2735	47,4	52,6
село Пыщуг (рц)	3137	1453	1684	46,3	53,7
прочие сельские населенные пункты	2064	1013	1051	49,1	50,9
Солигаличский район	10265	4805	5460	46,8	53,2
Городское население - г. Солигалич (рц)	6438	2977	3461	46,2	53,8
Сельское население	3827	1828	1999	47,8	52,2

	Мужчины и женщины	Мужчины	Женщины	В общей численности населения, процентов	
				мужчины	женщины
Судиславский район	13077	6286	6791	48,1	51,9
Городское население - пгт Судиславль (рц)	4913	2229	2684	45,4	54,6
Сельское население	8164	4057	4107	49,7	50,3
Сусанинский район	7587	3524	4063	46,4	53,6
Городское население - пгт Сусанино (рц)	3406	1472	1934	43,2	56,8
Сельское население	4181	2052	2129	49,1	50,9
Чухломский район	11346	5352	5994	47,2	52,8
Городское население - г. Чухлома (рц)	5411	2511	2900	46,4	53,6
Сельское население	5935	2841	3094	47,9	52,1
Шарьинский район - сельское население	10390	4844	5546	46,6	53,4
Курская область	1127081	510758	616323	45,3	54,7
Городское население	734649	329247	405402	44,8	55,2
Сельское население	392432	181511	210921	46,3	53,7
г. Курск	415159	184209	230950	44,4	55,6
внутригородские округа					
Железнодорожный	67394	29726	37668	44,1	55,9
Сеймский	147419	63785	83634	43,3	56,7
Центральный	200346	90698	109648	45,3	54,7
г. Железногорск	95049	43169	51880	45,4	54,6
г. Курчатов	42706	19814	22892	46,4	53,6
г. Льгов	21453	10380	11073	48,4	51,6
г. Щигры	17040	7521	9519	44,1	55,9
Беловский район - сельское население	17933	8233	9700	45,9	54,1
слобода Белая (рц)	2598	1173	1425	45,2	54,8
прочие сельские населенные пункты	15335	7060	8275	46,0	54,0
Большесолдатский район - сельское население	12678	5820	6858	45,9	54,1
село Большое Солдатское (рц)	2681	1192	1489	44,5	55,5
прочие сельские населенные пункты	9997	4628	5369	46,3	53,7
Глушковский район	22661	10247	12414	45,2	54,8
Городское население	9572	4281	5291	44,7	55,3
пгт Глушково (рц)	5349	2413	2936	45,1	54,9
пгт Теткино	4223	1868	2355	44,2	55,8
Сельское население	13089	5966	7123	45,6	54,4
Горшеченский район	18591	8429	10162	45,3	54,7
Городское население - пгт Горшечное (рц)	6137	2758	3379	44,9	55,1
Сельское население	12454	5671	6783	45,5	54,5
Дмитриевский район	18088	8109	9979	44,8	55,2
Городское население - г. Дмитриев-Льговский (рц)	7728	3404	4324	44,0	56,0
Сельское население	10360	4705	5655	45,4	54,6
Железногорский район	16289	7407	8882	45,5	54,5
Городское население - пгт Магнитный	1964	907	1057	46,2	53,8
Сельское население	14325	6500	7825	45,4	54,6
Золотухинский район	22914	10496	12418	45,8	54,2
Городское население - пгт Золотухино (рц)	4702	2087	2615	44,4	55,6
Сельское население	18212	8409	9803	46,2	53,8
Касторенский район	18195	8267	9928	45,4	54,6
Городское население	8480	3782	4698	44,6	55,4
пгт Касторное (рц)	3848	1738	2110	45,2	54,8
пгт Новокасторное	2014	914	1100	45,4	54,6
пгт Олымский	2618	1130	1488	43,2	56,8
Сельское население	9715	4485	5230	46,2	53,8

	Мужчины и женщины	Мужчины	Женщины	В общей численности населения, процентов	
				мужчины	женщины
Коньшевский район	10594	4796	5798	45,3	54,7
Городское население - пгт Коньшевка (рц)	3748	1676	2072	44,7	55,3
Сельское население	6846	3120	3726	45,6	54,4
Корневский район	18294	8491	9803	46,4	53,6
Городское население - пгт Коренево (рц)	6119	2763	3356	45,2	54,8
Сельское население	12175	5728	6447	47,0	53,0
Курский район - сельское население	54778	25917	28861	47,3	52,7
деревня Ворошнево	3261	1472	1789	45,1	54,9
посёлок Маршала Жукова	4715	2695	2020	57,2	42,8
прочие сельские населенные пункты	46802	21750	25052	46,5	53,5
Курчатовский район	18021	8332	9689	46,2	53,8
Городское население	10109	4636	5473	45,9	54,1
пгт Иванино	2427	1207	1220	49,7	50,3
пгт Им. Карла Либкнехта	7682	3429	4253	44,6	55,4
Сельское население	7912	3696	4216	46,7	53,3
Льговский район - сельское население	14451	6543	7908	45,3	54,7
Мантуровский район - сельское население	14349	6681	7668	46,6	53,4
село Мантурово (рц)	2767	1292	1475	46,7	53,3
прочие сельские населенные пункты	11582	5389	6193	46,5	53,5
Медвенский район	16558	7535	9023	45,5	54,5
Городское население - пгт Медвенка (рц)	4398	1962	2436	44,6	55,4
Сельское население	12160	5573	6587	45,8	54,2
Обоянский район	31042	14058	16984	45,3	54,7
Городское население - г. Обоянь (рц)	13565	6123	7442	45,1	54,9
Сельское население	17477	7935	9542	45,4	54,6
Октябрьский район	22569	10371	12198	46,0	54,0
Городское население - пгт Прямыцыно (рц)	5094	2337	2757	45,9	54,1
Сельское население	17475	8034	9441	46,0	54,0
село Дьяконово	3906	1790	2116	45,8	54,2
село Черницыно	3046	1390	1656	45,6	54,4
прочие сельские населенные пункты	10523	4854	5669	46,1	53,9
Поныровский район	11778	5520	6258	46,9	53,1
Городское население - пгт Поныри (рц)	4791	2192	2599	45,8	54,2
Сельское население	6987	3328	3659	47,6	52,4
Пристенский район	16893	7805	9088	46,2	53,8
Городское население	8073	3681	4392	45,6	54,4
пгт Пристенъ (рц)	5297	2415	2882	45,6	54,4
пгт Кировский	2776	1266	1510	45,6	54,4
Сельское население	8820	4124	4696	46,8	53,2
Рыльский район	33158	15147	18011	45,7	54,3
Городское население - г. Рыльск (рц)	15671	7027	8644	44,8	55,2
Сельское население	17487	8120	9367	46,4	53,6
Советский район	19080	8663	10417	45,4	54,6
Городское население - пгт Кшенский (рц)	6128	2702	3426	44,1	55,9
Сельское население	12952	5961	6991	46,0	54,0
Солнцевский район	15382	7000	8382	45,5	54,5
Городское население - пгт Солнцево (рц)	4295	1867	2428	43,5	56,5
Сельское население	11087	5133	5954	46,3	53,7
Суджанский район	26964	12193	14771	45,2	54,8
Городское население - г. Суджа (рц)	6036	2629	3407	43,6	56,4
Сельское население	20928	9564	11364	45,7	54,3

	Мужчины и женщины	Мужчины	Женщины	В общей численности населения, процентов	
				мужчины	женщины
Тимский район	11759	5431	6328	46,2	53,8
Городское население - пгт Тим (рц)	3186	1383	1803	43,4	56,6
Сельское население	8573	4048	4525	47,2	52,8
Фатежский район	18885	8666	10219	45,9	54,1
Городское население - г. Фатеж (рц)	5404	2423	2981	44,8	55,2
Сельское население	13481	6243	7238	46,3	53,7
Хомутовский район	11429	5222	6207	45,7	54,3
Городское население - пгт Хомутовка (рц)	4230	1838	2392	43,5	56,5
Сельское население	7199	3384	3815	47,0	53,0
Черемисиновский район	10347	4778	5569	46,2	53,8
Городское население - пгт Черемисиново (рц)	3812	1696	2116	44,5	55,5
Сельское население	6535	3082	3453	47,2	52,8
Щигровский район - сельское население	11994	5508	6486	45,9	54,1
Липецкая область	1173513	535467	638046	45,6	54,4
Городское население	747213	338631	408582	45,3	54,7
Сельское население	426300	196836	229464	46,2	53,8
г. Липецк	508887	230805	278082	45,4	54,6
внутригородские округа					
Левобережный	49267	22618	26649	45,9	54,1
Октябрьский	213058	97646	115412	45,8	54,2
Правобережный	85020	39854	45166	46,9	53,1
Советский	161542	70687	90855	43,8	56,2
г. Елец	108404	49220	59184	45,4	54,6
Воловский район - сельское население	14632	6857	7775	46,9	53,1
село Волово (рц)	3734	1728	2006	46,3	53,7
прочие сельские населенные пункты	10898	5129	5769	47,1	52,9
Грязинский район	75159	34533	40626	45,9	54,1
Городское население - г. Грязи (рц)	46807	21296	25511	45,5	54,5
Сельское население	28352	13237	15115	46,7	53,3
Данковский район	35468	16174	19294	45,6	54,4
Городское население - г. Данков (рц)	21064	9459	11605	44,9	55,1
Сельское население	14404	6715	7689	46,6	53,4
Добринский район - сельское население	37567	17553	20014	46,7	53,3
посёлок Добринка (рц)	9572	4311	5261	45,0	55,0
прочие сельские населенные пункты	27995	13242	14753	47,3	52,7
Добровский район - сельское население	24228	10949	13279	45,2	54,8
село Доброе (рц)	5445	2417	3028	44,4	55,6
прочие сельские населенные пункты	18783	8532	10251	45,4	54,6
Долгоруковский район - сельское население	18623	8641	9982	46,4	53,6
село Долгоруково (рц)	5343	2421	2922	45,3	54,7
прочие сельские населенные пункты	13280	6220	7060	46,8	53,2
Елецкий район - сельское население	30130	14170	15960	47,0	53,0
село Казаки	3395	1507	1888	44,4	55,6
прочие сельские населенные пункты	26735	12663	14072	47,4	52,6
Задонский район	34959	15760	19199	45,1	54,9
Городское население - г. Задонск (рц)	9698	4448	5250	45,9	54,1
Сельское население	25261	11312	13949	44,8	55,2
село Донское	3807	1737	2070	45,6	54,4
прочие сельские населенные пункты	21454	9575	11879	44,6	55,4
Измалковский район - сельское население	17281	7823	9458	45,3	54,7
село Измалково (рц)	4015	1808	2207	45,0	55,0
прочие сельские населенные пункты	13266	6015	7251	45,3	54,7

	Мужчины и женщины	Мужчины	Женщины	В общей численности населения, процентов	
				мужчины	женщины
Краснинский район - сельское население	13498	6149	7349	45,6	54,4
село Красное (рц)	3832	1759	2073	45,9	54,1
прочие сельские населенные пункты	9666	4390	5276	45,4	54,6
Лебединский район	43178	19645	23533	45,5	54,5
Городское население - г. Лебедянь (рц)	21012	9408	11604	44,8	55,2
Сельское население	22166	10237	11929	46,2	53,8
Лев-Толстовский район - сельское население	17141	7941	9200	46,3	53,7
посёлок Лев Толстой (рц)	8650	3940	4710	45,5	54,5
прочие сельские населенные пункты	8491	4001	4490	47,1	52,9
Липецкий район - сельское население	49258	22850	26408	46,4	53,6
село Боринское	6556	3027	3529	46,2	53,8
село Сырское	3457	1605	1852	46,4	53,6
прочие сельские населенные пункты	39245	18218	21027	46,4	53,6
Становлянский район - сельское население	18746	8606	10140	45,9	54,1
село Становое (рц)	5252	2366	2886	45,0	55,0
прочие сельские населенные пункты	13494	6240	7254	46,2	53,8
Тербунский район - сельское население	22536	10557	11979	46,8	53,2
село Тербуны (рц)	7312	3439	3873	47,0	53,0
прочие сельские населенные пункты	15224	7118	8106	46,8	53,2
Усманский район	50906	23173	27733	45,5	54,5
Городское население - г. Усмань (рц)	18685	8299	10386	44,4	55,6
Сельское население	32221	14874	17347	46,2	53,8
село Пригородка	3389	1565	1824	46,2	53,8
прочие сельские населенные пункты	28832	13309	15523	46,2	53,8
Хлевенский район - сельское население	20208	9068	11140	44,9	55,1
село Хлевное (рц)	5969	2663	3306	44,6	55,4
прочие сельские населенные пункты	14239	6405	7834	45,0	55,0
Чаплыгинский район	32704	14993	17711	45,8	54,2
Городское население - г. Чаплыгин (рц)	12656	5696	6960	45,0	55,0
Сельское население	20048	9297	10751	46,4	53,6
село Кривополянье	5059	2329	2730	46,0	54,0
прочие сельские населенные пункты	14989	6968	8021	46,5	53,5
Московская область	7095120	3270733	3824387	46,1	53,9
Городское население	5683710	2601448	3082262	45,8	54,2
Сельское население	1411410	669285	742125	47,4	52,6
г. Бронницы	21102	10136	10966	48,0	52,0
г. Дзержинский	47163	21758	25405	46,1	53,9
г. Долгопрудный	90956	42752	48204	47,0	53,0
г. Дубна	70663	32645	38018	46,2	53,8
г. Железнодорожный	131257	59428	71829	45,3	54,7
г. Жуковский	104736	48126	56610	45,9	54,1
г. Звенигород	16395	7465	8930	45,5	54,5
г. Ивантеевка	58626	26292	32334	44,8	55,2
г. Климовск	56186	25563	30623	45,5	54,5
г. Коломна	144589	66276	78313	45,8	54,2
г. Королёв	183402	82685	100717	45,1	54,9
г. Котельники	32338	15355	16983	47,5	52,5
г. Красноармейск	26294	11804	14490	44,9	55,1
г. Краснознаменск	36103	17581	18522	48,7	51,3
г. Лобня	74252	33610	40642	45,3	54,7
г. Лосино-Петровский	22550	10051	12499	44,6	55,4
г. Лыткарино	55237	25208	30029	45,6	54,4
г. Орехово-Зуево	120670	52813	67857	43,8	56,2

	Мужчины и женщины	Мужчины	Женщины	В общей численности населения, процентов	
				мужчины	женщины
г. Подольск	187961	83803	104158	44,6	55,4
г. Протвино	37308	17435	19873	46,7	53,3
г. Пущино	20332	9104	11228	44,8	55,2
г. Реутов	87314	38802	48512	44,4	55,6
г. Рошаль	21272	9374	11898	44,1	55,9
г. Серпухов	127041	57619	69422	45,4	54,6
г. Троицк	39873	18306	21567	45,9	54,1
г. Фрязино с подчиненными его администрации населенными пунктами	55381	24961	30420	45,1	54,9
Городское население - г. Фрязино	55369	24952	30417	45,1	54,9
Сельское население	12	9	3	75,0	25,0
г. Химки	207425	94349	113076	45,5	54,5
г. Черноголовка с подчиненными его администрации населенными пунктами	22450	10558	11892	47,0	53,0
Городское население - г. Черноголовка	20983	9773	11210	46,6	53,4
Сельское население	1467	785	682	53,5	46,5
г. Щербинка	32450	14841	17609	45,7	54,3
г. Электрогорск	22480	10422	12058	46,4	53,6
г. Электросталь	155196	70568	84628	45,5	54,5
г. Юбилейный	33237	15279	17958	46,0	54,0
пгт Власиха	26359	13819	12540	52,4	47,6
пгт Восход	2007	990	1017	49,3	50,7
пгт Звездный городок	6332	3010	3322	47,5	52,5
пгт Молодёжный	2920	1470	1450	50,3	49,7
Балашихинский район	225381	110248	115133	48,9	51,1
Городское население - г. Балашиха (рц)	215494	105764	109730	49,1	50,9
Сельское население	9887	4484	5403	45,4	54,6
деревня Черное	4047	1868	2179	46,2	53,8
прочие сельские населенные пункты	5840	2616	3224	44,8	55,2
Волоколамский район	53244	25709	27535	48,3	51,7
Городское население	26538	12190	14348	45,9	54,1
г. Волоколамск (рц)	23433	10790	12643	46,0	54,0
пгт Сычёво рп	3105	1400	1705	45,1	54,9
Сельское население	26706	13519	13187	50,6	49,4
Воскресенский район	153600	69111	84489	45,0	55,0
Городское население	121533	54520	67013	44,9	55,1
г. Воскресенск (рц)	91464	40920	50544	44,7	55,3
пгт Белоозёрский рп	17842	8159	9683	45,7	54,3
пгт им. Цюрупы рп	4352	1929	2423	44,3	55,7
пгт Хорлово рп	7875	3512	4363	44,6	55,4
Сельское население	32067	14591	17476	45,5	54,5
село Ашитково	3237	1490	1747	46,0	54,0
село Конобеево	3201	1456	1745	45,5	54,5
прочие сельские населенные пункты	25629	11645	13984	45,4	54,6

	Мужчины и женщины	Мужчины	Женщины	В общей численности населения, процентов	
				мужчины	женщины
Дмитровский район	151448	69838	81610	46,1	53,9
Городское население	94851	42741	52110	45,1	54,9
г. Дмитров (рц)	61305	27463	33842	44,8	55,2
г. Яхрома	13214	5871	7343	44,4	55,6
пгт Деденево рп	6319	2907	3412	46,0	54,0
пгт Икша рп	3721	1643	2078	44,2	55,8
пгт Некрасовский рп	10292	4857	5435	47,2	52,8
Сельское население	56597	27097	29500	47,9	52,1
посёлок дома отдыха Горки	3778	1903	1875	50,4	49,6
посёлок Новосиньково	8073	3649	4424	45,2	54,8
село Рогачево	3379	1548	1831	45,8	54,2
прочие сельские населенные пункты	41367	19997	21370	48,3	51,7
Домодедовский район	135405	62351	73054	46,0	54,0
Городское население - г. Домодедово (рц)	96145	43453	52692	45,2	54,8
Сельское население	39260	18898	20362	48,1	51,9
деревня Гальчино	3060	1424	1636	46,5	53,5
село Ильинское	5276	3113	2163	59,0	41,0
село Растуново	4046	1787	2259	44,2	55,8
прочие сельские населенные пункты	26878	12574	14304	46,8	53,2
Егорьевский район	102958	48823	54135	47,4	52,6
Городское население	72160	33553	38607	46,5	53,5
г. Егорьевск (рц)	70081	32596	37485	46,5	53,5
пгт Рязановский рп	2079	957	1122	46,0	54,0
Сельское население	30798	15270	15528	49,6	50,4
Зарайский район	41912	19265	22647	46,0	54,0
Городское население - г. Зарайск (рц)	24645	11106	13539	45,1	54,9
Сельское население	17267	8159	9108	47,3	52,7
Истринский район	119641	54274	65367	45,4	54,6
Городское население	67396	30121	37275	44,7	55,3
г. Истра (рц)	35111	15835	19276	45,1	54,9
г. Дедовск	29108	12899	16209	44,3	55,7
пгт Снегири дп	3177	1387	1790	43,7	56,3
Сельское население	52245	24153	28092	46,2	53,8
посёлок Глебовский	9316	4233	5083	45,4	54,6
село Новопетровское	4883	2220	2663	45,5	54,5
село Павловская Слобода	6327	2933	3394	46,4	53,6
село Рождествено	3335	1464	1871	43,9	56,1
прочие сельские населенные пункты	28384	13303	15081	46,9	53,1
Каширский район	70269	32569	37700	46,3	53,7
Городское население	52339	24174	28165	46,2	53,8
г. Кашира (рц)	41870	19314	22556	46,1	53,9
г. Ожерелье	10469	4860	5609	46,4	53,6
Сельское население	17930	8395	9535	46,8	53,2
Клинский район	127779	57572	70207	45,1	54,9
Городское население	94338	41961	52377	44,5	55,5
г. Клин (рц)	80585	35847	44738	44,5	55,5
г. Высоковск	10635	4715	5920	44,3	55,7
пгт Решетниково рп	3118	1399	1719	44,9	55,1
Сельское население	33441	15611	17830	46,7	53,3

	Мужчины и женщины	Мужчины	Женщины	В общей численности населения, процентов	
				мужчины	женщины
Коломенский район	44856	20917	23939	46,6	53,4
Городское население - пгт Пески рп	3845	1724	2121	44,8	55,2
Сельское население	41011	19193	21818	46,8	53,2
посёлок Сергиевский	3397	1544	1853	45,5	54,5
прочие сельские населенные пункты	37614	17649	19965	46,9	53,1
Красногорский район	179872	82024	97848	45,6	54,4
Городское население	153352	69753	83599	45,5	54,5
г. Красногорск (рц)	116896	52461	64435	44,9	55,1
пгт Нахабино рп	36456	17292	19164	47,4	52,6
Сельское население	26520	12271	14249	46,3	53,7
посёлок Архангельское	4443	1985	2458	44,7	55,3
прочие сельские населенные пункты	22077	10286	11791	46,6	53,4
Ленинский район	172171	81612	90559	47,4	52,6
Городское население	77704	34953	42751	45,0	55,0
г. Видное (рц)	56752	25356	31396	44,7	55,3
г. Московский	17366	7789	9577	44,9	55,1
пгт Горки Ленинские рп	3586	1808	1778	50,4	49,6
Сельское население	94467	46659	47808	49,4	50,6
деревня Ватутинки	11081	5377	5704	48,5	51,5
посёлок Володарского	4533	2052	2481	45,3	54,7
посёлок завода Мосрентген	16462	10226	6236	62,1	37,9
посёлок Коммунарка	5223	2417	2806	46,3	53,7
посёлок подсобного хозяйства Воскресенское	6329	2893	3436	45,7	54,3
посёлок Развилка	9778	4401	5377	45,0	55,0
посёлок совхоза им. Ленина	3964	1811	2153	45,7	54,3
прочие сельские населенные пункты	37097	17482	19615	47,1	52,9
Лотошинский район	17859	8266	9593	46,3	53,7
Городское население - пгт Лотошино рп (рц)	5558	2504	3054	45,1	54,9
Сельское население	12301	5762	6539	46,8	53,2
Луховицкий район	58802	27249	31553	46,3	53,7
Городское население	36408	16904	19504	46,4	53,6
г. Луховицы (рц)	29850	13895	15955	46,5	53,5
пгт Белоомут рп	6558	3009	3549	45,9	54,1
Сельское население	22394	10345	12049	46,2	53,8
посёлок Красная Пойма	3051	1402	1649	46,0	54,0
прочие сельские населенные пункты	19343	8943	10400	46,2	53,8
Люберецкий район	265113	119105	146008	44,9	55,1
Городское население	261549	117485	144064	44,9	55,1
г. Люберцы (рц)	172525	77680	94845	45,0	55,0
пгт Красково дп	21250	9665	11585	45,5	54,5
пгт Малаховка рп	24004	10546	13458	43,9	56,1
пгт Октябрьский рп	13165	5786	7379	43,9	56,1
пгт Томилино рп	30605	13808	16797	45,1	54,9
Сельское население	3564	1620	1944	45,5	54,5
Можайский район	72745	33910	38835	46,6	53,4
Городское население	34717	16508	18209	47,6	52,4
г. Можайск (рц)	31363	14949	16414	47,7	52,3
пгт Уваровка рп	3354	1559	1795	46,5	53,5
Сельское население	38028	17402	20626	45,8	54,2
посёлок им. Дзержинского	3003	1126	1877	37,5	62,5
посёлок Строитель	3384	1607	1777	47,5	52,5
прочие сельские населенные пункты	31641	14669	16972	46,4	53,6

	Мужчины и женщины	Мужчины	Женщины	В общей численности населения, процентов	
				мужчины	женщины
Мытищинский район	203393	92465	110928	45,5	54,5
Городское население	179834	81607	98227	45,4	54,6
г. Мытищи (рц)	173160	78665	94495	45,4	54,6
пгт Пироговский рп	6674	2942	3732	44,1	55,9
Сельское население	23559	10858	12701	46,1	53,9
село Марфино	4234	1919	2315	45,3	54,7
прочие сельские населенные пункты	19325	8939	10386	46,3	53,7
Наро-Фоминский район	189763	93362	96401	49,2	50,8
Городское население	142480	71012	71468	49,8	50,2
г. Наро-Фоминск (рц)	64665	32593	32072	50,4	49,6
г. Апрелевка	18349	8102	10247	44,2	55,8
г. Верея	5368	2385	2983	44,4	55,6
пгт Калининцев рп	21774	13153	8621	60,4	39,6
пгт Киевский рп	8095	3789	4306	46,8	53,2
пгт Кокошкино дп	11600	5244	6356	45,2	54,8
пгт Селятино рп	12629	5746	6883	45,5	54,5
Сельское население	47283	22350	24933	47,3	52,7
село Атепцево	3259	1504	1755	46,1	53,9
посёлок Птичное	4262	1937	2325	45,4	54,6
деревня Яковлевское	4138	1902	2236	46,0	54,0
прочие сельские населенные пункты	35624	17007	18617	47,7	52,3
Ногинский район	203609	93037	110572	45,7	54,3
Городское население	156769	70137	86632	44,7	55,3
г. Ногинск (рц)	100072	44896	55176	44,9	55,1
г. Старая Купавна	21811	9751	12060	44,7	55,3
г. Электроугли	20136	8902	11234	44,2	55,8
пгт им. Воровского рп	5120	2322	2798	45,4	54,6
пгт Обухово рп	9630	4266	5364	44,3	55,7
Сельское население	46840	22900	23940	48,9	51,1
деревня Большое Буньково	4084	2406	1678	58,9	41,1
посёлок Зеленый	4066	1952	2114	48,0	52,0
село Кудиново	3170	1416	1754	44,7	55,3
село Стромынь	6593	3371	3222	51,1	48,9
прочие сельские населенные пункты	28927	13755	15172	47,6	52,4
Одинцовский район	316696	149920	166776	47,3	52,7
Городское население	211641	100188	111453	47,3	52,7
г. Одинцово (рц)	138930	64042	74888	46,1	53,9
г. Голицыно	17593	8973	8620	51,0	49,0
г. Кубинка	22964	12018	10946	52,3	47,7
пгт Большие Вязёмы рп	12650	5978	6672	47,3	52,7
пгт Заречье рп	6270	3060	3210	48,8	51,2
пгт Лесной Городок дп	7231	3354	3877	46,4	53,6
пгт Новоивановское рп	6003	2763	3240	46,0	54,0
Сельское население	105055	49732	55323	47,3	52,7
посёлок Барвиха	4093	1833	2260	44,8	55,2
посёлок ВНИИССОК	7867	3872	3995	49,2	50,8
посёлок Горки-10	6459	2870	3589	44,4	55,6
село Жаворонки	3407	1523	1884	44,7	55,3
посёлок Новый Городок	9154	4834	4320	52,8	47,2
посёлок санатория им. Герцена	3259	1448	1811	44,4	55,6
посёлок Старый Городок	6116	2849	3267	46,6	53,4
посёлок Часцы	4251	2023	2228	47,6	52,4
прочие сельские населенные пункты	60449	28480	31969	47,1	52,9

	Мужчины и женщины	Мужчины	Женщины	В общей численности населения, процентов	
				мужчины	женщины
Озёрский район	35752	16076	19676	45,0	55,0
Городское население - г. Озёры (рц)	25800	11445	14355	44,4	55,6
Сельское население	9952	4631	5321	46,5	53,5
Орехово-Зуевский район	121916	54609	67307	44,8	55,2
Городское население	64960	28534	36426	43,9	56,1
г. Дрезна	11820	5008	6812	42,4	57,6
г. Куровское	21819	9852	11967	45,2	54,8
г. Ликино-Дулёво	31321	13674	17647	43,7	56,3
Сельское население	56956	26075	30881	45,8	54,2
посёлок Авсюнино	4947	2259	2688	45,7	54,3
деревня Давыдово	10918	5075	5843	46,5	53,5
деревня Демихово	5563	2500	3063	44,9	55,1
прочие сельские населенные пункты	35528	16241	19287	45,7	54,3
Павлово-Посадский район	83520	36924	46596	44,2	55,8
Городское население	68663	30180	38483	44,0	56,0
г. Павловский Посад (рц)	63711	27990	35721	43,9	56,1
пгт Большие Дворы рп	4952	2190	2762	44,2	55,8
Сельское население	14857	6744	8113	45,4	54,6
Подольский район	82488	38706	43782	46,9	53,1
Городское население - пгт Львовский рп	10855	4876	5979	44,9	55,1
Сельское население	71633	33830	37803	47,2	52,8
посёлок Дубровицы	3362	1554	1808	46,2	53,8
посёлок Знамя Октября	7394	3308	4086	44,7	55,3
посёлок Кузнечики	3298	2194	1104	66,5	33,5
посёлок ЛМС	5238	2385	2853	45,5	54,5
посёлок фабрики имени 1-го Мая	3103	1376	1727	44,3	55,7
посёлок Шишкин Лес	3913	1702	2211	43,5	56,5
прочие сельские населенные пункты	45325	21311	24014	47,0	53,0
Пушкинский район	177510	81856	95654	46,1	53,9
Городское население	153850	70290	83560	45,7	54,3
г. Пушкино (рц)	102874	46189	56685	44,9	55,1
пгт Ашукино дп	9942	5404	4538	54,4	45,6
пгт Зеленоградский дп	2548	1264	1284	49,6	50,4
пгт Лесной рп	8569	3796	4773	44,3	55,7
пгт Правдинский рп	10587	4717	5870	44,6	55,4
пгт Софрино рп	15771	7565	8206	48,0	52,0
пгт Черкизово дп	3559	1355	2204	38,1	61,9
Сельское население	23660	11566	12094	48,9	51,1
посёлок Лесные Поляны	4053	1818	2235	44,9	55,1
прочие сельские населенные пункты	19607	9748	9859	49,7	50,3
Раменский район	256375	119190	137185	46,5	53,5
Городское население	145512	67296	78216	46,2	53,8
г. Раменское (рц)	96317	43953	52364	45,6	54,4
пгт Быково рп	10391	4723	5668	45,5	54,5
пгт Ильинский рп	10279	4729	5550	46,0	54,0
пгт Кратово дп	8277	4105	4172	49,6	50,4
пгт Родники дп	5227	2504	2723	47,9	52,1
пгт Удельная дп	15021	7282	7739	48,5	51,5
Сельское население	110863	51894	58969	46,8	53,2
посёлок Дружба	4215	1953	2262	46,3	53,7
посёлок Дубовая Роща	4365	2029	2336	46,5	53,5
посёлок им. Тельмана	3673	1589	2084	43,3	56,7
село Константиново	3974	1887	2087	47,5	52,5

	Мужчины и женщины	Мужчины	Женщины	В общей численности населения, процентов	
				мужчины	женщины
деревня Островцы	5515	2558	2957	46,4	53,6
село Речицы	3478	1557	1921	44,8	55,2
посёлок совхоза Раменское	3997	1853	2144	46,4	53,6
посёлок Электроизолятор	4540	2082	2458	45,9	54,1
прочие сельские населенные пункты	77106	36386	40720	47,2	52,8
Рузский район	61673	28433	33240	46,1	53,9
Городское население	30876	13982	16894	45,3	54,7
г. Руза (рц)	13495	6076	7419	45,0	55,0
пгт Тучково рп	17381	7906	9475	45,5	54,5
Сельское население	30797	14451	16346	46,9	53,1
посёлок Дорохово	3688	1628	2060	44,1	55,9
прочие сельские населенные пункты	27109	12823	14286	47,3	52,7
Сергиево-Посадский район	225693	102559	123134	45,4	54,6
Городское население	176016	79480	96536	45,2	54,8
г. Сергиев Посад (рц)	111179	49991	61188	45,0	55,0
г. Краснозаводск	13392	6183	7209	46,2	53,8
г. Пересвет	14147	6380	7767	45,1	54,9
г. Хотьково	21505	9511	11994	44,2	55,8
пгт Богородское рп	9108	4371	4737	48,0	52,0
пгт Скоропусковский рп	6685	3044	3641	45,5	54,5
Сельское население	49677	23079	26598	46,5	53,5
посёлок Реммаш	7317	3327	3990	45,5	54,5
село Шеметово	4362	2002	2360	45,9	54,1
прочие сельские населенные пункты	37998	17750	20248	46,7	53,3
Серебряно-Прудский район	25843	12000	13843	46,4	53,6
Городское население - пгт Серебряные Пруды рп (рц)	9705	4444	5261	45,8	54,2
Сельское население	16138	7556	8582	46,8	53,2
село Узуново	3417	1595	1822	46,7	53,3
прочие сельские населенные пункты	12721	5961	6760	46,9	53,1
Серпуховский район	35173	16356	18817	46,5	53,5
Городское население	9093	4131	4962	45,4	54,6
пгт Оболенск рп	4937	2287	2650	46,3	53,7
пгт Пролетарский рп	4156	1844	2312	44,4	55,6
Сельское население	26080	12225	13855	46,9	53,1
посёлок Большевик	5691	2542	3149	44,7	55,3
прочие сельские населенные пункты	20389	9683	10706	47,5	52,5
Солнечногорский район	128580	60189	68391	46,8	53,2
Городское население	82902	38094	44808	46,0	54,0
г. Солнечногорск (рц)	52944	24510	28434	46,3	53,7
пгт Андреевка рп	10008	4565	5443	45,6	54,4
пгт Менделеево рп	7927	3669	4258	46,3	53,7
пгт Поварово дп	7985	3534	4451	44,3	55,7
пгт Ржавки рп	4038	1816	2222	45,0	55,0
Сельское население	45678	22095	23583	48,4	51,6
посёлок Лунёво	3961	2012	1949	50,8	49,2
прочие сельские населенные пункты	41717	20083	21634	48,1	51,9

	Мужчины и женщины	Мужчины	Женщины	В общей численности населения, процентов	
				мужчины	женщины
Ступинский район	119282	55061	64221	46,2	53,8
Городское население	84663	38650	46013	45,7	54,3
г. Ступино (рц)	66816	30413	36403	45,5	54,5
пгт Жилёво рп	2472	1111	1361	44,9	55,1
пгт Малино рп	4108	1998	2110	48,6	51,4
пгт Михнево рп	11267	5128	6139	45,5	54,5
Сельское население	34619	16411	18208	47,4	52,6
село Мещерино	3923	2078	1845	53,0	47,0
прочие сельские населенные пункты	30696	14333	16363	46,7	53,3
Талдомский район	48553	22307	26246	45,9	54,1
Городское население	37772	17182	20590	45,5	54,5
г. Талдом (рц)	13819	6236	7583	45,1	54,9
пгт Вербилки рп	7022	3141	3881	44,7	55,3
пгт Запрудня рп	12855	5936	6919	46,2	53,8
пгт Северный рп	4076	1869	2207	45,9	54,1
Сельское население	10781	5125	5656	47,5	52,5
Чеховский район	115301	55257	60044	47,9	52,1
Городское население	65802	30378	35424	46,2	53,8
г. Чехов (рц)	60720	28010	32710	46,1	53,9
пгт Столбовая рп	5082	2368	2714	46,6	53,4
Сельское население	49499	24879	24620	50,3	49,7
деревня Алачково	9770	4885	4885	50,0	50,0
деревня Ваулово	4190	2326	1864	55,5	44,5
посёлок Любучаны	3378	1507	1871	44,6	55,4
село Троицкое	4873	2926	1947	60,0	40,0
прочие сельские населенные пункты	27288	13235	14053	48,5	51,5
Шатурский район	72087	33204	38883	46,1	53,9
Городское население	39604	17955	21649	45,3	54,7
г. Шатура (рц)	32885	14917	17968	45,4	54,6
пгт Мишеронский рп	3857	1731	2126	44,9	55,1
пгт Черусти рп	2862	1307	1555	45,7	54,3
Сельское население	32483	15249	17234	46,9	53,1
посёлок Шатурторф	3572	1537	2035	43,0	57,0
прочие сельские населенные пункты	28911	13712	15199	47,4	52,6
Шаховской район	25372	12027	13345	47,4	52,6
Городское население - пгт Шаховская рп (рц)	10728	4913	5815	45,8	54,2
Сельское население	14644	7114	7530	48,6	51,4
Щёлковский район	193629	90094	103535	46,5	53,5
Городское население	159235	73796	85439	46,3	53,7
г. Щёлково (рц)	110411	50436	59975	45,7	54,3
пгт Загорянский дп	7997	4647	3350	58,1	41,9
пгт Моново рп	22821	10811	12010	47,4	52,6
пгт Свердловский рп	6763	2985	3778	44,1	55,9
пгт Фряново рп	11243	4917	6326	43,7	56,3
Сельское население	34394	16298	18096	47,4	52,6
посёлок Биокомбината	4604	2053	2551	44,6	55,4
деревня Медвежьи Озёра	4154	2258	1896	54,4	45,6
прочие сельские населенные пункты	25636	11987	13649	46,8	53,2

	Мужчины и женщины	Мужчины	Женщины	В общей численности населения, процентов	
				мужчины	женщины
Орловская область	786935	355252	431683	45,1	54,9
Городское население	515404	229653	285751	44,6	55,4
Сельское население	271531	125599	145932	46,3	53,7
г. Орёл	317747	139616	178131	43,9	56,1
внутригородские районы					
Железнодорожный	65212	28947	36265	44,4	55,6
Заводской	104358	45207	59151	43,3	56,7
Северный	67762	30021	37741	44,3	55,7
Советский	80415	35441	44974	44,1	55,9
г. Ливны	50343	23515	26828	46,7	53,3
г. Мценск	43222	19387	23835	44,9	55,1
Болховский район	18041	8199	9842	45,4	54,6
Городское население - г. Болхов (рц)	11421	5084	6337	44,5	55,5
Сельское население	6620	3115	3505	47,1	52,9
Верховский район	17283	7883	9400	45,6	54,4
Городское население - пгт Верховье (рц)	7173	3200	3973	44,6	55,4
Сельское население	10110	4683	5427	46,3	53,7
Глазуновский район	13162	5992	7170	45,5	54,5
Городское население - пгт Глазуновка (рц)	5939	2669	3270	44,9	55,1
Сельское население	7223	3323	3900	46,0	54,0
Дмитровский район	12196	5423	6773	44,5	55,5
Городское население - г. Дмитровск (рц)	5648	2483	3165	44,0	56,0
Сельское население	6548	2940	3608	44,9	55,1
Должанский район	11984	5539	6445	46,2	53,8
Городское население - пгт Долгое (рц)	4443	2001	2442	45,0	55,0
Сельское население	7541	3538	4003	46,9	53,1
Залегощенский район	15376	6986	8390	45,4	54,6
Городское население - пгт Залегощь (рц)	5338	2342	2996	43,9	56,1
Сельское население	10038	4644	5394	46,3	53,7
Знаменский район - сельское население	5016	2401	2615	47,9	52,1
село Знаменское (рц)	1699	788	911	46,4	53,6
прочие сельские населенные пункты	3317	1613	1704	48,6	51,4
Колпнянский район	15453	7201	8252	46,6	53,4
Городское население - пгт Колпна (рц)	6614	2986	3628	45,1	54,9
Сельское население	8839	4215	4624	47,7	52,3
Корсаковский район - сельское население	4798	2189	2609	45,6	54,4
село Корсаково (рц)	1452	604	848	41,6	58,4
прочие сельские населенные пункты	3346	1585	1761	47,4	52,6
Краснозоренский район - сельское население	6504	3003	3501	46,2	53,8
посёлок Красная Заря (рц)	1565	703	862	44,9	55,1
прочие сельские населенные пункты	4939	2300	2639	46,6	53,4
Кромской район	21346	9101	12245	42,6	57,4
Городское население - пгт Кромы (рц)	6733	2989	3744	44,4	55,6
Сельское население	14613	6112	8501	41,8	58,2
Ливенский район - сельское население	32791	15234	17557	46,5	53,5
Малоархангельский район	11520	5323	6197	46,2	53,8
Городское население - г. Малоархангельск (рц)	3620	1618	2002	44,7	55,3
Сельское население	7900	3705	4195	46,9	53,1
Мценский район - сельское население	19233	8735	10498	45,4	54,6
Новодеревеньковский район	10704	4904	5800	45,8	54,2
Городское население - пгт Хомутово (рц)	4231	1894	2337	44,8	55,2
Сельское население	6473	3010	3463	46,5	53,5

	Мужчины и женщины	Мужчины	Женщины	В общей численности населения, процентов	
				мужчины	женщины
Новосильский район	8561	3928	4633	45,9	54,1
Городское население - г. Новосиль (рц)	3658	1625	2033	44,4	55,6
Сельское население	4903	2303	2600	47,0	53,0
Орловский район	67384	31403	35981	46,6	53,4
Городское население - пгт Знаменка (рц)	12002	5472	6530	45,6	54,4
Сельское население	55382	25931	29451	46,8	53,2
Покровский район	14782	6945	7837	47,0	53,0
Городское население - пгт Покровское (рц)	4432	2017	2415	45,5	54,5
Сельское население	10350	4928	5422	47,6	52,4
Свердловский район	16311	7531	8780	46,2	53,8
Городское население - пгт Змиёвка (рц)	5976	2677	3299	44,8	55,2
Сельское население	10335	4854	5481	47,0	53,0
Сосковский район - сельское население	5982	2779	3203	46,5	53,5
село Сосково (рц)	1794	824	970	45,9	54,1
прочие сельские населенные пункты	4188	1955	2233	46,7	53,3
Троснянский район - сельское население	10302	4649	5653	45,1	54,9
село Тросна (рц)	2530	1110	1420	43,9	56,1
прочие сельские населенные пункты	7772	3539	4233	45,5	54,5
Урицкий район	18666	9125	9541	48,9	51,1
Городское население - пгт Нарышкино (рц)	9584	4867	4717	50,8	49,2
Сельское население	9082	4258	4824	46,9	53,1
Хотынецкий район	10183	4563	5620	44,8	55,2
Городское население - пгт Хотынец (рц)	3866	1693	2173	43,8	56,2
Сельское население	6317	2870	3447	45,4	54,6
Шаблыкинский район	8045	3698	4347	46,0	54,0
Городское население - пгт Шаблыкино (рц)	3414	1518	1896	44,5	55,5
Сельское население	4631	2180	2451	47,1	52,9
Рязанская область	1154114	524563	629551	45,5	54,5
Городское население	818349	369905	448444	45,2	54,8
Сельское население	335765	154658	181107	46,1	53,9
г. Рязань	524927	236784	288143	45,1	54,9
внутригородские районы					
Железнодорожный	139738	62590	77148	44,8	55,2
Московский	178226	81578	96648	45,8	54,2
Октябрьский	133907	60003	73904	44,8	55,2
Советский	73056	32613	40443	44,6	55,4
г. Касимов	33491	14975	18516	44,7	55,3
г. Сасово	28118	12579	15539	44,7	55,3
г. Скопин с подчиненными его администрации населенными пунктами	31478	14819	16659	47,1	52,9
Городское население - г. Скопин	30376	14310	16066	47,1	52,9
Сельское население	1102	509	593	46,2	53,8
Ермишинский район	8879	4038	4841	45,5	54,5
Городское население - пгт Ермишь (рц)	4345	1972	2373	45,4	54,6
Сельское население	4534	2066	2468	45,6	54,4
Захаровский район - сельское население	9136	4146	4990	45,4	54,6
село Захарово (рц)	2739	1221	1518	44,6	55,4
прочие сельские населенные пункты	6397	2925	3472	45,7	54,3
Кадомский район	8494	3849	4645	45,3	54,7
Городское население - пгт Кадом (рц)	5478	2477	3001	45,2	54,8
Сельское население	3016	1372	1644	45,5	54,5

	Мужчины и женщины	Мужчины	Женщины	В общей численности населения, процентов	
				мужчины	женщины
Касимовский район	29602	13272	16330	44,8	55,2
Городское население	8932	3888	5044	43,5	56,5
пгт Гусь-Железный	2115	945	1170	44,7	55,3
пгт Елатьма	3511	1476	2035	42,0	58,0
пгт Лашма	1618	729	889	45,1	54,9
пгт Сынтул	1688	738	950	43,7	56,3
Сельское население	20670	9384	11286	45,4	54,6
Клепиковский район	25476	11572	13904	45,4	54,6
Городское население	12079	5422	6657	44,9	55,1
г. Спас-Клепики (рц)	5916	2652	3264	44,8	55,2
пгт Тума	6163	2770	3393	44,9	55,1
Сельское население	13397	6150	7247	45,9	54,1
Кораблинский район	22941	10179	12762	44,4	55,6
Городское население - г. Кораблино (рц)	12658	5520	7138	43,6	56,4
Сельское население	10283	4659	5624	45,3	54,7
Милославский район	13455	6884	6571	51,2	48,8
Городское население	6637	3754	2883	56,6	43,4
пгт Милославское (рц)	4478	2051	2427	45,8	54,2
пгт Центральный	2159	1703	456	78,9	21,1
Сельское население	6818	3130	3688	45,9	54,1
Михайловский район	35223	15941	19282	45,3	54,7
Городское население	17851	7973	9878	44,7	55,3
г. Михайлов (рц)	11784	5322	6462	45,2	54,8
пгт Октябрьский	6067	2651	3416	43,7	56,3
Сельское население	17372	7968	9404	45,9	54,1
Новодеревенский район	11818	5504	6314	46,6	53,4
Городское население - пгт Александров-Невский (рц)	4013	1806	2207	45,0	55,0
Сельское население	7805	3698	4107	47,4	52,6
Пителинский район	5893	2782	3111	47,2	52,8
Городское население - пгт Пителино (рц)	2257	1079	1178	47,8	52,2
Сельское население	3636	1703	1933	46,8	53,2
Пронский район	31393	14441	16952	46,0	54,0
Городское население	23252	10653	12599	45,8	54,2
пгт Пронск (рц)	3943	1796	2147	45,5	54,5
г. Новомичуринск	19309	8857	10452	45,9	54,1
Сельское население	8141	3788	4353	46,5	53,5
Путятинский район - сельское население	7511	3427	4084	45,6	54,4
село Путятино (рц)	3047	1377	1670	45,2	54,8
прочие сельские населенные пункты	4464	2050	2414	45,9	54,1
Рыбновский район	35585	16480	19105	46,3	53,7
Городское население - г. Рыбное (рц)	18380	8501	9879	46,3	53,7
Сельское население	17205	7979	9226	46,4	53,6
Рязский район	29026	13219	15807	45,5	54,5
Городское население - г. Рязск (рц)	21674	9808	11866	45,3	54,7
Сельское население	7352	3411	3941	46,4	53,6
Рязанский район - сельское население	56869	26691	30178	46,9	53,1
посёлок Мурмино	3506	1524	1982	43,5	56,5
село Поляны	6623	3103	3520	46,9	53,1
прочие сельские населенные пункты	46740	22064	24676	47,2	52,8
Сапожковский район	10901	4937	5964	45,3	54,7
Городское население - пгт Сапожок (рц)	3878	1697	2181	43,8	56,2
Сельское население	7023	3240	3783	46,1	53,9

	Мужчины и женщины	Мужчины	Женщины	В общей численности населения, процентов	
				мужчины	женщины
Сараевский район	17810	8065	9745	45,3	54,7
Городское население - пгт Сараи (рц)	5802	2609	3193	45,0	55,0
Сельское население	12008	5456	6552	45,4	54,6
Сасовский район - сельское население	18504	8353	10151	45,1	54,9
Скопинский район	27080	12850	14230	47,5	52,5
Городское население	3419	1524	1895	44,6	55,4
пгт Павелец	1963	857	1106	43,7	56,3
пгт Побединка	1456	667	789	45,8	54,2
Сельское население	23661	11326	12335	47,9	52,1
Спасский район	30388	13537	16851	44,5	55,5
Городское население - г. Спасск-Рязанский (рц)	7745	3414	4331	44,1	55,9
Сельское население	22643	10123	12520	44,7	55,3
село Ижевское	3340	1572	1768	47,1	52,9
прочие сельские населенные пункты	19303	8551	10752	44,3	55,7
Старожиловский район	17136	7807	9329	45,6	54,4
Городское население - пгт Старожилово (рц)	5088	2316	2772	45,5	54,5
Сельское население	12048	5491	6557	45,6	54,4
Ухоловский район	9532	4349	5183	45,6	54,4
Городское население - пгт Ухолово (рц)	4965	2237	2728	45,1	54,9
Сельское население	4567	2112	2455	46,2	53,8
Чучковский район	8700	4033	4667	46,4	53,6
Городское население - пгт Чучково (рц)	3122	1344	1778	43,0	57,0
Сельское население	5578	2689	2889	48,2	51,8
Шацкий район	24414	10844	13570	44,4	55,6
Городское население - г. Шацк (рц)	6561	2890	3671	44,0	56,0
Сельское население	17853	7954	9899	44,6	55,4
Шиловский район	40334	18206	22128	45,1	54,9
Городское население	23301	10373	12928	44,5	55,5
пгт Шилово (рц)	15669	7032	8637	44,9	55,1
пгт Лесной	7632	3341	4291	43,8	56,2
Сельское население	17033	7833	9200	46,0	54,0
Смоленская область	985537	448385	537152	45,5	54,5
Городское население	716299	321504	394795	44,9	55,1
Сельское население	269238	126881	142357	47,1	52,9
г. Смоленск	326861	144824	182037	44,3	55,7
внутригородские районы					
Заднепровский	91420	41779	49641	45,7	54,3
Ленинский	105323	46051	59272	43,7	56,3
Промышленный	130118	56994	73124	43,8	56,2
г. Десногорск с подчиненными его администрации населенными пунктами	29716	13879	15837	46,7	53,3
Городское население - г. Десногорск	29677	13859	15818	46,7	53,3
Сельское население	39	20	19	51,3	48,7
Велижский район	12248	5577	6671	45,5	54,5
Городское население - г. Велиж (рц)	7620	3418	4202	44,9	55,1
Сельское население	4628	2159	2469	46,7	53,3
Вяземский район	80436	36842	43594	45,8	54,2
Городское население - г. Вязьма (рц)	57101	25782	31319	45,2	54,8
Сельское население	23335	11060	12275	47,4	52,6
село Вязьма-Брянская	4594	2340	2254	50,9	49,1
прочие сельские населенные пункты	18741	8720	10021	46,5	53,5

	Мужчины и женщины	Мужчины	Женщины	В общей численности населения, процентов	
				мужчины	женщины
Гагаринский район	48928	22870	26058	46,7	53,3
Городское население - г. Гагарин (рц)	31721	14873	16848	46,9	53,1
Сельское население	17207	7997	9210	46,5	53,5
Глинковский район - сельское население	4948	2263	2685	45,7	54,3
село Глинка (рц)	1942	866	1076	44,6	55,4
прочие сельские населенные пункты	3006	1397	1609	46,5	53,5
Демидовский район	14039	6262	7777	44,6	55,4
Городское население	9016	3952	5064	43,8	56,2
г. Демидов (рц)	7333	3223	4110	44,0	56,0
пгт Пржевальское кп	1683	729	954	43,3	56,7
Сельское население	5023	2310	2713	46,0	54,0
Дорогобужский район	29077	13144	15933	45,2	54,8
Городское население	23689	10562	13127	44,6	55,4
г. Дорогобуж (рц)	10720	4885	5835	45,6	54,4
пгт Верхнеднепровский	12969	5677	7292	43,8	56,2
Сельское население	5388	2582	2806	47,9	52,1
Духовщинский район	16658	7782	8876	46,7	53,3
Городское население	10304	4690	5614	45,5	54,5
г. Духовщина (рц)	4371	1978	2393	45,3	54,7
пгт Озерный	5933	2712	3221	45,7	54,3
Сельское население	6354	3092	3262	48,7	51,3
Ельнинский район	14948	7124	7824	47,7	52,3
Городское население - г. Ельня (рц)	10095	4798	5297	47,5	52,5
Сельское население	4853	2326	2527	47,9	52,1
Ершичский район - сельское население	7102	3236	3866	45,6	54,4
село Ершичи (рц)	3169	1447	1722	45,7	54,3
прочие сельские населенные пункты	3933	1789	2144	45,5	54,5
Кардымовский район	11852	5533	6319	46,7	53,3
Городское население - пгт Кардымово (рц)	4659	2137	2522	45,9	54,1
Сельское население	7193	3396	3797	47,2	52,8
Краснинский район	12895	5791	7104	44,9	55,1
Городское население - пгт Красный (рц)	4349	1954	2395	44,9	55,1
Сельское население	8546	3837	4709	44,9	55,1
Монастырщинский район	10788	4830	5958	44,8	55,2
Городское население - пгт Монастырщина (рц)	4065	1772	2293	43,6	56,4
Сельское население	6723	3058	3665	45,5	54,5
Новодугинский район - сельское население	10477	4891	5586	46,7	53,3
село Новодурино (рц)	3839	1771	2068	46,1	53,9
прочие сельские населенные пункты	6638	3120	3518	47,0	53,0
Починковский район	30959	13910	17049	44,9	55,1
Городское население - г. Починок (рц)	8776	3796	4980	43,3	56,7
Сельское население	22183	10114	12069	45,6	54,4
деревня Шаталово	3008	1507	1501	50,1	49,9
прочие сельские населенные пункты	19175	8607	10568	44,9	55,1
Рославльский район	76100	35225	40875	46,3	53,7
Городское население - г. Рославль (рц)	54900	25194	29706	45,9	54,1
Сельское население	21200	10031	11169	47,3	52,7
Руднянский район	25244	11360	13884	45,0	55,0
Городское население	13603	5917	7686	43,5	56,5
г. Рудня (рц)	10030	4387	5643	43,7	56,3
пгт Голынки	3573	1530	2043	42,8	57,2
Сельское население	11641	5443	6198	46,8	53,2

	Мужчины и женщины	Мужчины	Женщины	В общей численности населения, процентов	
				мужчины	женщины
Сафоновский район	61572	29505	32067	47,9	52,1
Городское население	47770	21634	26136	45,3	54,7
г. Сафонов (рц)	46116	20918	25198	45,4	54,6
пгт Издешково	1654	716	938	43,3	56,7
Сельское население	13802	7871	5931	57,0	43,0
Смоленский район - сельское население	44964	20955	24009	46,6	53,4
село Печерск	3884	1760	2124	45,3	54,7
прочие сельские населенные пункты	41080	19195	21885	46,7	53,3
Сычевский район	14158	6952	7206	49,1	50,9
Городское население - г. Сычевка (рц)	8111	4049	4062	49,9	50,1
Сельское население	6047	2903	3144	48,0	52,0
Темкинский район - сельское население	6348	2974	3374	46,8	53,2
село Темкино (рц)	2414	1113	1301	46,1	53,9
прочие сельские населенные пункты	3934	1861	2073	47,3	52,7
Угранский район	8916	4023	4893	45,1	54,9
Городское население - пгт Угра (рц)	4278	1901	2377	44,4	55,6
Сельское население	4638	2122	2516	45,8	54,2
Хиславичский район	9070	4098	4972	45,2	54,8
Городское население - пгт Хиславичи (рц)	4138	1850	2288	44,7	55,3
Сельское население	4932	2248	2684	45,6	54,4
Холм-Жирковский район	10717	4892	5825	45,6	54,4
Городское население - пгт Холм-Жирковский (рц)	3491	1581	1910	45,3	54,7
Сельское население	7226	3311	3915	45,8	54,2
Шумячский район	10713	4844	5869	45,2	54,8
Городское население - пгт Шумячи (рц)	4227	1870	2357	44,2	55,8
Сельское население	6486	2974	3512	45,9	54,1
Ярцевский район	55803	24799	31004	44,4	55,6
Городское население - г. Ярцево (рц)	47848	21091	26757	44,1	55,9
Сельское население	7955	3708	4247	46,6	53,4
Тамбовская область	1091994	500455	591539	45,8	54,2
Городское население	640814	287790	353024	44,9	55,1
Сельское население	451180	212665	238515	47,1	52,9
г. Тамбов	280161	125020	155141	44,6	55,4
внутригородские районы					
Ленинский	38347	16521	21826	43,1	56,9
Октябрьский	152963	68297	84666	44,6	55,4
Советский	88851	40202	48649	45,2	54,8
г. Кирсанов	17224	8023	9201	46,6	53,4
г. Котовск	31850	14075	17775	44,2	55,8
г. Мичуринск	98758	44203	54555	44,8	55,2
г. Моршанск	41556	19022	22534	45,8	54,2
г. Рассказово	45484	20488	24996	45,0	55,0
г. Уварово	26830	12013	14817	44,8	55,2
Бондарский район - сельское население	13191	6105	7086	46,3	53,7
село Бондари (рц)	4052	1863	2189	46,0	54,0
прочие сельские населенные пункты	9139	4242	4897	46,4	53,6
Гавриловский район - сельское население	12032	5638	6394	46,9	53,1
село Гавриловка 2-я (рц)	2666	1280	1386	48,0	52,0
прочие сельские населенные пункты	9366	4358	5008	46,5	53,5
Жердевский район	30331	13950	16381	46,0	54,0
Городское население - г. Жердевка (рц)	15209	6846	8363	45,0	55,0
Сельское население	15122	7104	8018	47,0	53,0

	Мужчины и женщины	Мужчины	Женщины	В общей численности населения, процентов	
				мужчины	женщины
Знаменский район	18405	8584	9821	46,6	53,4
Городское население - пгт Знаменка рп (рц)	6167	2809	3358	45,5	54,5
Сельское население	12238	5775	6463	47,2	52,8
Инжавинский район	23184	10724	12460	46,3	53,7
Городское население - пгт Инжавино рп (рц)	9592	4313	5279	45,0	55,0
Сельское население	13592	6411	7181	47,2	52,8
Кирсановский район - сельское население	21756	10828	10928	49,8	50,2
Мичуринский район - сельское население	34245	15741	18504	46,0	54,0
село Заворонежское	6039	2753	3286	45,6	54,4
село Новоникольское	3163	1425	1738	45,1	54,9
прочие сельские населенные пункты	25043	11563	13480	46,2	53,8
Мордовский район	19375	8910	10465	46,0	54,0
Городское население	8567	3911	4656	45,7	54,3
пгт Мордово рп (рц)	6520	2982	3538	45,7	54,3
пгт Новопокровка рп	2047	929	1118	45,4	54,6
Сельское население	10808	4999	5809	46,3	53,7
Моршанский район - сельское население	34088	15736	18352	46,2	53,8
село Устье	3782	1727	2055	45,7	54,3
посёлок Устьинский	3183	1501	1682	47,2	52,8
прочие сельские населенные пункты	27123	12508	14615	46,1	53,9
Мучкапский район	15177	6926	8251	45,6	54,4
Городское население - пгт Мучкапский рп (рц)	7080	3186	3894	45,0	55,0
Сельское население	8097	3740	4357	46,2	53,8
Никифоровский район	20066	9218	10848	45,9	54,1
Городское население - пгт Дмитриевка рп (рц)	8421	3785	4636	44,9	55,1
Сельское население	11645	5433	6212	46,7	53,3
Первомайский район	29277	13521	15756	46,2	53,8
Городское население - пгт Первомайский рп (рц)	12654	5798	6856	45,8	54,2
Сельское население	16623	7723	8900	46,5	53,5
Петровский район - сельское население	19074	8669	10405	45,4	54,6
село Петровское (рц)	5710	2585	3125	45,3	54,7
прочие сельские населенные пункты	13364	6084	7280	45,5	54,5
Пичаевский район - сельское население	14027	6560	7467	46,8	53,2
село Пичаево (рц)	3407	1549	1858	45,5	54,5
прочие сельские населенные пункты	10620	5011	5609	47,2	52,8
Рассказовский район - сельское население	22991	12166	10825	52,9	47,1
посёлок Зелёный	3618	3173	445	87,7	12,3
село Платоновка	3475	1554	1921	44,7	55,3
прочие сельские населенные пункты	15898	7439	8459	46,8	53,2
Ржаксинский район	18565	8460	10105	45,6	54,4
Городское население - пгт Ржакса рп (рц)	5196	2308	2888	44,4	55,6
Сельское население	13369	6152	7217	46,0	54,0
Сампурский район - сельское население	14204	6580	7624	46,3	53,7
посёлок Сатинка (рц)	3567	1645	1922	46,1	53,9
прочие сельские населенные пункты	10637	4935	5702	46,4	53,6
Сосновский район	31641	15292	16349	48,3	51,7
Городское население - пгт Сосновка рп (рц)	9189	4229	4960	46,0	54,0
Сельское население	22452	11063	11389	49,3	50,7
Староюрьевский район - сельское население	14553	6652	7901	45,7	54,3
село Староюрьево (рц)	6144	2827	3317	46,0	54,0
прочие сельские населенные пункты	8409	3825	4584	45,5	54,5

	Мужчины и женщины	Мужчины	Женщины	В общей численности населения, процентов	
				мужчины	женщины
Тамбовский район	102786	48042	54744	46,7	53,3
Городское население - пгт Новая Ляда рп	5207	2424	2783	46,6	53,4
Сельское население	97579	45618	51961	46,7	53,3
село Бокино	4473	2125	2348	47,5	52,5
село Горелое	4154	1955	2199	47,1	52,9
село Донское	4308	1966	2342	45,6	54,4
деревня Красненькая	4908	2276	2632	46,4	53,6
село Покрово-Пригородное	5454	2554	2900	46,8	53,2
посёлок совхоза "Комсомолец"	3923	1866	2057	47,6	52,4
посёлок совхоза "Селезнёвский"	4503	2119	2384	47,1	52,9
посёлок Строитель	18437	8402	10035	45,6	54,4
прочие сельские населенные пункты	47419	22355	25064	47,1	52,9
Токарёвский район	17898	8431	9467	47,1	52,9
Городское население - пгт Токарёвка рп (рц)	6929	3219	3710	46,5	53,5
Сельское население	10969	5212	5757	47,5	52,5
Уваровский район - сельское население	11221	5290	5931	47,1	52,9
Умётский район	12044	5588	6456	46,4	53,6
Городское население - пгт Умёт рп (рц)	4740	2118	2622	44,7	55,3
Сельское население	7304	3470	3834	47,5	52,5
Тверская область	1353392	610875	742517	45,1	54,9
Городское население	1011406	449630	561776	44,5	55,5
Сельское население	341986	161245	180741	47,1	52,9
г. Тверь	403606	178122	225484	44,1	55,9
внутригородские районы					
Заволжский	138029	61377	76652	44,5	55,5
Московский	120192	52674	67518	43,8	56,2
Пролетарский	91032	40566	50466	44,6	55,4
Центральный	54353	23505	30848	43,2	56,8
г. Вышний Волочек	52370	22188	30182	42,4	57,6
г. Кимры	49628	21860	27768	44,0	56,0
г. Ржев	61982	28146	33836	45,4	54,6
г. Торжок	47644	21735	25909	45,6	54,4
пгт Озерный	10882	5852	5030	53,8	46,2
пгт Солнечный	2242	1027	1215	45,8	54,2
Андреапольский район	13756	6693	7063	48,7	51,3
Городское население - г. Андреаполь (рц)	8286	3728	4558	45,0	55,0
Сельское население	5470	2965	2505	54,2	45,8
Бежецкий район	36701	16627	20074	45,3	54,7
Городское население - г. Бежецк (рц)	24522	10979	13543	44,8	55,2
Сельское население	12179	5648	6531	46,4	53,6
Бельский район	6582	3031	3551	46,0	54,0
Городское население - г. Белый (рц)	3772	1692	2080	44,9	55,1
Сельское население	2810	1339	1471	47,7	52,3
Бологовский район	38557	17804	20753	46,2	53,8
Городское население	26328	11720	14608	44,5	55,5
г. Бологое (рц)	23494	10372	13122	44,1	55,9
пгт Куженкино	2834	1348	1486	47,6	52,4
Сельское население	12229	6084	6145	49,8	50,2
Весьегонский район	13481	6092	7389	45,2	54,8
Городское население - г. Весьегонск (рц)	7329	3259	4070	44,5	55,5
Сельское население	6152	2833	3319	46,1	53,9

	Мужчины и женщины	Мужчины	Женщины	В общей численности населения, процентов	
				мужчины	женщины
Вышневолоцкий район	25421	11579	13842	45,5	54,5
Городское население - пгт Красномайский	5007	2226	2781	44,5	55,5
Сельское население	20414	9353	11061	45,8	54,2
Жарковский район	6132	2790	3342	45,5	54,5
Городское население - пгт Жарковский (рц)	4014	1769	2245	44,1	55,9
Сельское население	2118	1021	1097	48,2	51,8
Западнодвинский район	16018	7357	8661	45,9	54,1
Городское население	11373	5158	6215	45,4	54,6
г. Западная Двина (рц)	9378	4257	5121	45,4	54,6
пгт Старая Торопа	1995	901	1094	45,2	54,8
Сельское население	4645	2199	2446	47,3	52,7
Зубцовский район	17216	7956	9260	46,2	53,8
Городское население - г. Зубцов (рц)	6927	3119	3808	45,0	55,0
Сельское население	10289	4837	5452	47,0	53,0
Калининский район	52047	24464	27583	47,0	53,0
Городское население	5044	2224	2820	44,1	55,9
пгт Васильевский Мох	2122	912	1210	43,0	57,0
пгт Орша	2252	1013	1239	45,0	55,0
пгт Суховерково	670	299	371	44,6	55,4
Сельское население	47003	22240	24763	47,3	52,7
посёлок Эммаусс	3267	1454	1813	44,5	55,5
прочие сельские населенные пункты	43736	20786	22950	47,5	52,5
Калязинский район	21688	9916	11772	45,7	54,3
Городское население - г. Калязин (рц)	13867	6170	7697	44,5	55,5
Сельское население	7821	3746	4075	47,9	52,1
Кашинский район	27410	12210	15200	44,5	55,5
Городское население - г. Кашин (рц)	16171	6996	9175	43,3	56,7
Сельское население	11239	5214	6025	46,4	53,6
Кесовогорский район	8199	3797	4402	46,3	53,7
Городское население - пгт Кесова Гора (рц)	3877	1792	2085	46,2	53,8
Сельское население	4322	2005	2317	46,4	53,6
Кимрский район	13190	6008	7182	45,5	54,5
Городское население - пгт Белый Городок	2432	1018	1414	41,9	58,1
Сельское население	10758	4990	5768	46,4	53,6
Конаковский район	87125	38813	48312	44,5	55,5
Городское население	67663	29902	37761	44,2	55,8
г. Конаково (рц)	41291	18241	23050	44,2	55,8
пгт Изоплит	1769	732	1037	41,4	58,6
пгт Козлово	3884	1798	2086	46,3	53,7
пгт Новозавидовский	7479	3343	4136	44,7	55,3
пгт Радченко	1537	678	859	44,1	55,9
пгт Редкино	11703	5110	6593	43,7	56,3
Сельское население	19462	8911	10551	45,8	54,2
Краснохолмский район	11835	5340	6495	45,1	54,9
Городское население - г. Красный Холм (рц)	5608	2483	3125	44,3	55,7
Сельское население	6227	2857	3370	45,9	54,1
Кувшиновский район	15386	6962	8424	45,2	54,8
Городское население - г. Кувшиново (рц)	10007	4406	5601	44,0	56,0
Сельское население	5379	2556	2823	47,5	52,5
Лесной район - сельское население	5252	2458	2794	46,8	53,2
село Лесное (рц)	1666	761	905	45,7	54,3
прочие сельские населенные пункты	3586	1697	1889	47,3	52,7

	Мужчины и женщины	Мужчины	Женщины	В общей численности населения, процентов	
				мужчины	женщины
Лихославльский район	28492	12882	15610	45,2	54,8
Городское население	17258	7526	9732	43,6	56,4
г. Лихославль (рц)	12257	5369	6888	43,8	56,2
пгт Калашниково	5001	2157	2844	43,1	56,9
Сельское население	11234	5356	5878	47,7	52,3
Максатихинский район	16723	7659	9064	45,8	54,2
Городское население - пгт Максатиха (рц)	8744	3948	4796	45,2	54,8
Сельское население	7979	3711	4268	46,5	53,5
Молоковский район	5235	2410	2825	46,0	54,0
Городское население - пгт Молоково (рц)	2331	1060	1271	45,5	54,5
Сельское население	2904	1350	1554	46,5	53,5
Нелидовский район	30731	14289	16442	46,5	53,5
Городское население - г. Нелидово (рц)	22896	10073	12823	44,0	56,0
Сельское население	7835	4216	3619	53,8	46,2
Оленинский район	12675	5827	6848	46,0	54,0
Городское население - пгт Оленино (рц)	4918	2206	2712	44,9	55,1
Сельское население	7757	3621	4136	46,7	53,3
Осташковский район	23761	10572	13189	44,5	55,5
Городское население - г. Осташков (рц)	18088	7858	10230	43,4	56,6
Сельское население	5673	2714	2959	47,8	52,2
Пеновский район	6864	3104	3760	45,2	54,8
Городское население - пгт Пено (рц)	4220	1865	2355	44,2	55,8
Сельское население	2644	1239	1405	46,9	53,1
Рамешковский район	14988	7016	7972	46,8	53,2
Городское население - пгт Рамешки (рц)	4318	1928	2390	44,7	55,3
Сельское население	10670	5088	5582	47,7	52,3
Ржевский район - сельское население	12480	5792	6688	46,4	53,6
Сандовский район	6811	2995	3816	44,0	56,0
Городское население - пгт Сандово (рц)	3507	1528	1979	43,6	56,4
Сельское население	3304	1467	1837	44,4	55,6
Селижаровский район	12722	5831	6891	45,8	54,2
Городское население - пгт Селижарово (рц)	6725	2998	3727	44,6	55,4
Сельское население	5997	2833	3164	47,2	52,8
Сонковский район	8553	3929	4624	45,9	54,1
Городское население - пгт Сонково (рц)	4164	1891	2273	45,4	54,6
Сельское население	4389	2038	2351	46,4	53,6
Спировский район	12203	5609	6594	46,0	54,0
Городское население - пгт Спиново (рц)	6267	2839	3428	45,3	54,7
Сельское население	5936	2770	3166	46,7	53,3
Старицкий район	24056	11054	13002	46,0	54,0
Городское население - г. Старица (рц)	8607	3824	4783	44,4	55,6
Сельское население	15449	7230	8219	46,8	53,2
Торжокский район - сельское население	22534	10701	11833	47,5	52,5
Торопецкий район	20526	9129	11397	44,5	55,5
Городское население - г. Торопец (рц)	13015	5732	7283	44,0	56,0
Сельское население	7511	3397	4114	45,2	54,8
Удомельский район	40292	19001	21291	47,2	52,8
Городское население - г. Удомля (рц)	31061	14667	16394	47,2	52,8
Сельское население	9231	4334	4897	47,0	53,0

	Мужчины и женщины	Мужчины	Женщины	В общей численности населения, процентов	
				мужчины	женщины
Фировский район	9396	4248	5148	45,2	54,8
Городское население	4706	2116	2590	45,0	55,0
пгт Фирово (рц)	2433	1102	1331	45,3	54,7
пгт Великооктябрьский	2273	1014	1259	44,6	55,4
Сельское население	4690	2132	2558	45,5	54,5
Тульская область	1553925	696658	857267	44,8	55,2
Городское население	1233689	547551	686138	44,4	55,6
Сельское население	320236	149107	171129	46,6	53,4
г. Тула	501169	220590	280579	44,0	56,0
внутригородские районы					
Зареченский	95570	42419	53151	44,4	55,6
Привокзальный	78741	34086	44655	43,3	56,7
Пролетарский	156450	68561	87889	43,8	56,2
Советский	73074	31960	41114	43,7	56,3
Центральный	97334	43564	53770	44,8	55,2
г. Донской с подчиненными его администрации населенными пунктами	64601	30325	34276	46,9	53,1
Городское население - г. Донской	64552	30302	34250	46,9	53,1
Сельское население	49	23	26	46,9	53,1
Алексинский район	74326	32828	41498	44,2	55,8
Городское население	65322	28602	36720	43,8	56,2
г. Алексин (рц)	61732	26987	34745	43,7	56,3
пгт Новогуровский рп	3590	1615	1975	45,0	55,0
Сельское население	9004	4226	4778	46,9	53,1
Арсеньевский район	12209	5518	6691	45,2	54,8
Городское население	6665	2974	3691	44,6	55,4
пгт Арсеньево рп (рц)	4803	2106	2697	43,8	56,2
пгт Славный	1862	868	994	46,6	53,4
Сельское население	5544	2544	3000	45,9	54,1
Белевский район	20952	9412	11540	44,9	55,1
Городское население - г. Белев (рц)	13918	6227	7691	44,7	55,3
Сельское население	7034	3185	3849	45,3	54,7
Богородицкий район	51643	23003	28640	44,5	55,5
Городское население	39484	17409	22075	44,1	55,9
г. Богородицк (рц)	31897	14064	17833	44,1	55,9
пгт Товарковский рп	7587	3345	4242	44,1	55,9
Сельское население	12159	5594	6565	46,0	54,0
Веневский район	33940	15504	18436	45,7	54,3
Городское население	21416	9690	11726	45,2	54,8
г. Венев (рц)	15224	6910	8314	45,4	54,6
пгт Грицовский	6192	2780	3412	44,9	55,1
Сельское население	12524	5814	6710	46,4	53,6
Воловский район	13596	6196	7400	45,6	54,4
Городское население - пгт Волово рп (рц)	3853	1726	2127	44,8	55,2
Сельское население	9743	4470	5273	45,9	54,1
Дубенский район	14618	6874	7744	47,0	53,0
Городское население - пгт Дубна рп (рц)	5980	2816	3164	47,1	52,9
Сельское население	8638	4058	4580	47,0	53,0
Ефремовский район	64227	28686	35541	44,7	55,3
Городское население - г. Ефремов (рц)	42350	18548	23802	43,8	56,2
Сельское население	21877	10138	11739	46,3	53,7

	Мужчины и женщины	Мужчины	Женщины	В общей численности населения, процентов	
				мужчины	женщины
Заокский район	22368	10638	11730	47,6	52,4
Городское население - пгт Заокский рп (рц)	7117	3305	3812	46,4	53,6
Сельское население	15251	7333	7918	48,1	51,9
Каменский район - сельское население	9548	4420	5128	46,3	53,7
село Архангельское (рц)	2391	1094	1297	45,8	54,2
прочие сельские населенные пункты	7157	3326	3831	46,5	53,5
Кимовский район	42853	19192	23661	44,8	55,2
Городское население	32453	14349	18104	44,2	55,8
г. Кимовск (рц)	28485	12502	15983	43,9	56,1
пгт Епифань рп	2237	1035	1202	46,3	53,7
пгт Новольвовск рп	1731	812	919	46,9	53,1
Сельское население	10400	4843	5557	46,6	53,4
Киреевский район	75142	33538	41604	44,6	55,4
Городское население	54937	24384	30553	44,4	55,6
г. Киреевск (рц)	25557	11369	14188	44,5	55,5
г. Болохово	9622	4218	5404	43,8	56,2
г. Липки	8719	3888	4831	44,6	55,4
пгт Бородинский рп	6126	2818	3308	46,0	54,0
пгт Шварцевский рп	4913	2091	2822	42,6	57,4
Сельское население	20205	9154	11051	45,3	54,7
поселок Октябрьский	3281	1402	1879	42,7	57,3
прочие сельские населенные пункты	16924	7752	9172	45,8	54,2
Куркинский район	10830	4949	5881	45,7	54,3
Городское население - пгт Куркино рп (рц)	5411	2423	2988	44,8	55,2
Сельское население	5419	2526	2893	46,6	53,4
Ленинский район	63355	29178	34177	46,1	53,9
Городское население	16225	7213	9012	44,5	55,5
пгт Ленинский рп (рц)	7054	3073	3981	43,6	56,4
пгт Плеханово рп	9171	4140	5031	45,1	54,9
Сельское население	47130	21965	25165	46,6	53,4
поселок Барсуки	3269	1438	1831	44,0	56,0
посёлок Рассвет	4165	1926	2239	46,2	53,8
село Хрущево	3404	1555	1849	45,7	54,3
прочие сельские населенные пункты	36292	17046	19246	47,0	53,0
Новомосковский район	143848	64692	79156	45,0	55,0
Городское население - г. Новомосковск (рц)	131386	58860	72526	44,8	55,2
Сельское население	12462	5832	6630	46,8	53,2
Одоевский район	13184	5905	7279	44,8	55,2
Городское население - пгт Одоев рп (рц)	6144	2700	3444	43,9	56,1
Сельское население	7040	3205	3835	45,5	54,5
Плавский район	27778	13427	14351	48,3	51,7
Городское население - г. Плавск (рц)	16165	8148	8017	50,4	49,6
Сельское население	11613	5279	6334	45,5	54,5
Суворовский район	37637	16771	20866	44,6	55,4
Городское население	20508	8953	11555	43,7	56,3
г. Суворов (рц)	18973	8267	10706	43,6	56,4
г. Чекалин	994	436	558	43,9	56,1
пгт Агеево рп	541	250	291	46,2	53,8
Сельское население	17129	7818	9311	45,6	54,4
поселок Центральный	4434	2029	2405	45,8	54,2
прочие сельские населенные пункты	12695	5789	6906	45,6	54,4

	Мужчины и женщины	Мужчины	Женщины	В общей численности населения, процентов	
				мужчины	женщины
Тепло-Огаревский район	12705	5800	6905	45,7	54,3
Городское население - пгт Теплое рп (рц)	5115	2237	2878	43,7	56,3
Сельское население	7590	3563	4027	46,9	53,1
Узловский район	85173	37982	47191	44,6	55,4
Городское население	67722	29953	37769	44,2	55,8
г. Узловая (рц)	55282	24375	30907	44,1	55,9
пгт Брусянский рп	3498	1580	1918	45,2	54,8
пгт Дубовка рп	8942	3998	4944	44,7	55,3
Сельское население	17451	8029	9422	46,0	54,0
Чернский район	20476	9269	11207	45,3	54,7
Городское население	7527	3236	4291	43,0	57,0
пгт Чернь рп (рц)	6405	2774	3631	43,3	56,7
пгт Станция Скуратово рп	1122	462	660	41,2	58,8
Сельское население	12949	6033	6916	46,6	53,4
Щекинский район	106595	47870	58725	44,9	55,1
Городское население	78505	34136	44369	43,5	56,5
г. Щекино (рц)	58139	25185	32954	43,3	56,7
г. Советск	7536	3293	4243	43,7	56,3
пгт Огаревка рп	2772	1217	1555	43,9	56,1
пгт Первомайский рп	10058	4441	5617	44,2	55,8
Сельское население	28090	13734	14356	48,9	51,1
Ясногорский район	31152	14091	17061	45,2	54,8
Городское население	19765	8770	10995	44,4	55,6
г. Ясногорск (рц)	16795	7428	9367	44,2	55,8
пгт Ревякино рп	2970	1342	1628	45,2	54,8
Сельское население	11387	5321	6066	46,7	53,3
Ярославская область	1272468	568097	704371	44,6	55,4
Городское население	1045526	463069	582457	44,3	55,7
Сельское население	226942	105028	121914	46,3	53,7
г. Ярославль	591486	259725	331761	43,9	56,1
внутригородские районы					
Дзержинский	164406	71716	92690	43,6	56,4
Заволжский	118228	53849	64379	45,5	54,5
Кировский	56850	23985	32865	42,2	57,8
Красноперекоский	63828	28229	35599	44,2	55,8
Ленинский	63643	26670	36973	41,9	58,1
Фрунзенский	124531	55276	69255	44,4	55,6
г. Переславль-Залесский	41925	19239	22686	45,9	54,1
г. Ростов	31792	14166	17626	44,6	55,4
г. Рыбинск	200771	89252	111519	44,5	55,5
г. Тутаев	41005	18495	22510	45,1	54,9
г. Углич	34507	15797	18710	45,8	54,2
Большесельский район - сельское население	9906	4530	5376	45,7	54,3
село Большое Село (рц)	3522	1573	1949	44,7	55,3
прочие сельские населенные пункты	6384	2957	3427	46,3	53,7
Борисоглебский район	12630	5911	6719	46,8	53,2
Городское население - пгт Борисоглебский (рц)	5646	2589	3057	45,9	54,1
Сельское население	6984	3322	3662	47,6	52,4
Брейтовский район - сельское население	7034	3136	3898	44,6	55,4
село Брейтово (рц)	3308	1449	1859	43,8	56,2
прочие сельские населенные пункты	3726	1687	2039	45,3	54,7

	Мужчины и женщины	Мужчины	Женщины	В общей численности населения, процентов	
				мужчины	женщины
Гаврилов-Ямский район	26558	11835	14723	44,6	55,4
Городское население - г. Гаврилов-Ям (рц)	17791	7775	10016	43,7	56,3
Сельское население	8767	4060	4707	46,3	53,7
Даниловский район	26072	12009	14063	46,1	53,9
Городское население - г. Данилов (рц)	15861	7180	8681	45,3	54,7
Сельское население	10211	4829	5382	47,3	52,7
Любимский район	11789	5434	6355	46,1	53,9
Городское население - г. Любим (рц)	5555	2496	3059	44,9	55,1
Сельское население	6234	2938	3296	47,1	52,9
Мышкинский район	10329	4779	5550	46,3	53,7
Городское население - г. Мышкин (рц)	5932	2677	3255	45,1	54,9
Сельское население	4397	2102	2295	47,8	52,2
Некоузский район - сельское население	15688	7006	8682	44,7	55,3
село Новый Некоуз (рц)	3462	1541	1921	44,5	55,5
прочие сельские населенные пункты	12226	5465	6761	44,7	55,3
Некрасовский район	21573	9738	11835	45,1	54,9
Городское население	10355	4597	5758	44,4	55,6
пгт Некрасовское рп (рц)	6154	2765	3389	44,9	55,1
пгт Бурмакино рп	2945	1299	1646	44,1	55,9
пгт Красный Профинтерн рп	1256	533	723	42,4	57,6
Сельское население	11218	5141	6077	45,8	54,2
Первомайский район	11012	5118	5894	46,5	53,5
Городское население - пгт Пречистое (рц)	4846	2185	2661	45,1	54,9
Сельское население	6166	2933	3233	47,6	52,4
Переславский район - сельское население	20352	9369	10983	46,0	54,0
Пошехонский район	14292	6461	7831	45,2	54,8
Городское население - г. Пошехонье (рц)	6084	2662	3422	43,8	56,2
Сельское население	8208	3799	4409	46,3	53,7
Ростовский район	34062	15401	18661	45,2	54,8
Городское население	16825	7548	9277	44,9	55,1
пгт Ишня рп	3127	1435	1692	45,9	54,1
пгт Петровское рп	4875	2208	2667	45,3	54,7
пгт Поречье-Рыбное	1727	765	962	44,3	55,7
пгт Семibrатово	7096	3140	3956	44,3	55,7
Сельское население	17237	7853	9384	45,6	54,4
Рыбинский район	28153	12947	15206	46,0	54,0
Городское население - пгт Песочное	2615	1120	1495	42,8	57,2
Сельское население	25538	11827	13711	46,3	53,7
Тутаевский район	15949	7172	8777	45,0	55,0
Городское население - пгт Константиновский	5613	2442	3171	43,5	56,5
Сельское население	10336	4730	5606	45,8	54,2
Угличский район - сельское население	13255	6253	7002	47,2	52,8
Ярославский район	52328	24324	28004	46,5	53,5
Городское население	6917	3124	3793	45,2	54,8
пгт Красные Ткачи рп	3943	1744	2199	44,2	55,8
пгт Лесная Поляна рп	2974	1380	1594	46,4	53,6
Сельское население	45411	21200	24211	46,7	53,3
посёлок Дубки	3379	1482	1897	43,9	56,1
деревня Кузнечиха	3156	1444	1712	45,8	54,2
прочие сельские населенные пункты	38876	18274	20602	47,0	53,0

	Мужчины и женщины	Мужчины	Женщины	В общей численности населения, процентов	
				мужчины	женщины
г. Москва - городское население	11503501	5304622	6198879	46,1	53,9
Административные округа					
Восточный	1452759	655434	797325	45,1	54,9
Западный	1285914	611945	673969	47,6	52,4
Зеленоградский	221712	101428	120284	45,7	54,3
Северный	1100974	502777	598197	45,7	54,3
Северо-Восточный	1359508	635364	724144	46,7	53,3
Северо-Западный	942223	440674	501549	46,8	53,2
Центральный	741967	337038	404929	45,4	54,6
Юго-Восточный	1318885	607228	711657	46,0	54,0
Юго-Западный	1362751	638114	724637	46,8	53,2
Южный	1716808	774620	942188	45,1	54,9
Северо-Западный федеральный округ	13616057	6246907	7369150	45,9	54,1
Городское население	11371179	5168815	6202364	45,5	54,5
Сельское население	2244878	1078092	1166786	48,0	52,0
Республика Карелия	643548	293244	350304	45,6	54,4
Городское население	502217	226833	275384	45,2	54,8
Сельское население	141331	66411	74920	47,0	53,0
г. Петрозаводск	261987	116337	145650	44,4	55,6
г. Костомукша с подчиненными его администрации населенными пунктами	28997	13956	15041	48,1	51,9
Городское население - г. Костомукша	28436	13666	14770	48,1	51,9
Сельское население	561	290	271	51,7	48,3
г. Сортавала с подчиненными его администрации населенными пунктами	32287	14647	17640	45,4	54,6
Городское население	25108	11128	13980	44,3	55,7
г. Сортавала	19235	8489	10746	44,1	55,9
пгт Вярсиля	3080	1390	1690	45,1	54,9
пгт Хелюля	2793	1249	1544	44,7	55,3
Сельское население	7179	3519	3660	49,0	51,0
Беломорский район	19118	8692	10426	45,5	54,5
Городское население - г. Беломорск (рц)	11217	5077	6140	45,3	54,7
Сельское население	7901	3615	4286	45,8	54,2
Калевальский район	8321	3916	4405	47,1	52,9
Городское население - пгт Калевала (рц)	4529	2174	2355	48,0	52,0
Сельское население	3792	1742	2050	45,9	54,1
Кемский район	17756	8116	9640	45,7	54,3
Городское население - г. Кемь (рц)	13051	5890	7161	45,1	54,9
Сельское население	4705	2226	2479	47,3	52,7
Кондопожский район	41114	18795	22319	45,7	54,3
Городское население - г. Кондопога (рц)	32987	14943	18044	45,3	54,7
Сельское население	8127	3852	4275	47,4	52,6
Лахденпохский район	14235	6579	7656	46,2	53,8
Городское население - г. Лахденпохья (рц)	7813	3554	4259	45,5	54,5
Сельское население	6422	3025	3397	47,1	52,9
Лоухский район	14760	6786	7974	46,0	54,0
Городское население	9794	4432	5362	45,3	54,7
пгт Лоухи (рц)	4772	2152	2620	45,1	54,9
пгт Пяозерский	2098	977	1121	46,6	53,4
пгт Чупа	2924	1303	1621	44,6	55,4
Сельское население	4966	2354	2612	47,4	52,6

	Мужчины и женщины	Мужчины	Женщины	В общей численности населения, процентов	
				мужчины	женщины
Медвежьегорский район	31864	14828	17036	46,5	53,5
Городское население	22340	10305	12035	46,1	53,9
г. Медвежьегорск (рц)	15533	7147	8386	46,0	54,0
пгт Пиндуши	4598	2127	2471	46,3	53,7
пгт Повенец	2209	1031	1178	46,7	53,3
Сельское население	9524	4523	5001	47,5	52,5
Муезерский район	12236	5621	6615	45,9	54,1
Городское население - пгт Муезерский (рц)	3328	1505	1823	45,2	54,8
Сельское население	8908	4116	4792	46,2	53,8
Олонецкий район	23124	10600	12524	45,8	54,2
Городское население - г. Олонец (рц)	9056	4022	5034	44,4	55,6
Сельское население	14068	6578	7490	46,8	53,2
Питкярантский район	19895	8929	10966	44,9	55,1
Городское население - г. Питкяранта (рц)	11429	5094	6335	44,6	55,4
Сельское население	8466	3835	4631	45,3	54,7
посёлок Ляскеля	3049	1356	1693	44,5	55,5
прочие сельские населенные пункты	5417	2479	2938	45,8	54,2
Прионежский район - сельское население	21502	10127	11375	47,1	52,9
посёлок Шуя	3139	1459	1680	46,5	53,5
прочие сельские населенные пункты	18363	8668	9695	47,2	52,8
Пряжинский район	14664	6864	7800	46,8	53,2
Городское население - пгт Пряжа (рц)	3675	1652	2023	45,0	55,0
Сельское население	10989	5212	5777	47,4	52,6
Пудожский район	21659	10137	11522	46,8	53,2
Городское население - г. Пудож (рц)	9698	4430	5268	45,7	54,3
Сельское население	11961	5707	6254	47,7	52,3
Сегежский район	41215	19807	21408	48,1	51,9
Городское население	38003	18267	19736	48,1	51,9
г. Сегежа (рц)	29631	13641	15990	46,0	54,0
пгт Надвоицы	8372	4626	3746	55,3	44,7
Сельское население	3212	1540	1672	47,9	52,1
Суоярвский район	18814	8507	10307	45,2	54,8
Городское население - г. Суоярви (рц)	9766	4357	5409	44,6	55,4
Сельское население	9048	4150	4898	45,9	54,1
Республика Коми	901189	425641	475548	47,2	52,8
Городское население	693436	322991	370445	46,6	53,4
Сельское население	207753	102650	105103	49,4	50,6
г. Сыктывкар с подчиненными его администрации населенными пунктами	250874	113685	137189	45,3	54,7
Городское население	249806	113185	136621	45,3	54,7
г. Сыктывкар	235006	106383	128623	45,3	54,7
внутригородские районы					
Эжвинский	56207	25469	30738	45,3	54,7
пгт Верхняя Максаковка	4198	1978	2220	47,1	52,9
пгт Краснозатонский	8603	3899	4704	45,3	54,7
пгт Седкыркеш	1999	925	1074	46,3	53,7
Сельское население	1068	500	568	46,8	53,2

	Мужчины и женщины	Мужчины	Женщины	В общей численности населения, процентов	
				мужчины	женщины
г. Воркута с подчиненными его администрации населенными пунктами	95854	45554	50300	47,5	52,5
Городское население	95241	45209	50032	47,5	52,5
г. Воркута	70548	32715	37833	46,4	53,6
пгт Воргашор	12044	5790	6254	48,1	51,9
пгт Елецкий	631	318	313	50,4	49,6
пгт Заполярный	1948	922	1026	47,3	52,7
пгт Комсомольский	1047	508	539	48,5	51,5
пгт Мульда	-	-	-	-	-
пгт Октябрьский	-	-	-	-	-
пгт Промышленный	-	-	-	-	-
пгт Северный	9023	4956	4067	54,9	45,1
Сельское население	613	345	268	56,3	43,7
г. Вуктыл с подчиненными его администрации населенными пунктами	14873	7064	7809	47,5	52,5
Городское население - г. Вуктыл	12356	5875	6481	47,5	52,5
Сельское население	2517	1189	1328	47,2	52,8
г. Инта с подчиненными его администрации населенными пунктами	35181	16192	18989	46,0	54,0
Городское население	33196	15181	18015	45,7	54,3
г. Инта	32080	14651	17429	45,7	54,3
пгт Верхняя Инта	1106	524	582	47,4	52,6
пгт Кожым	10	6	4	60,0	40,0
Сельское население	1985	1011	974	50,9	49,1
г. Печора с подчиненными его администрации населенными пунктами	57364	27030	30334	47,1	52,9
Городское население	48591	22403	26188	46,1	53,9
г. Печора	43105	19840	23265	46,0	54,0
пгт Изъяю	1323	628	695	47,5	52,5
пгт Кожва	3047	1405	1642	46,1	53,9
пгт Путеец	1116	530	586	47,5	52,5
Сельское население	8773	4627	4146	52,7	47,3
г. Сосногорск с подчиненными его администрации населенными пунктами	46775	21993	24782	47,0	53,0
Городское население	40824	18936	21888	46,4	53,6
г. Сосногорск	27757	12819	14938	46,2	53,8
пгт Войвож	3387	1532	1855	45,2	54,8
пгт Нижний Одес	9680	4585	5095	47,4	52,6
Сельское население	5951	3057	2894	51,4	48,6
г. Усинск с подчиненными его администрации населенными пунктами	47229	23100	24129	48,9	51,1
Городское население	42075	20523	21552	48,8	51,2
г. Усинск	40827	19887	20940	48,7	51,3
пгт Парма	1248	636	612	51,0	49,0
Сельское население	5154	2577	2577	50,0	50,0
г. Ухта с подчиненными его администрации населенными пунктами	121701	57805	63896	47,5	52,5
Городское население	118750	55969	62781	47,1	52,9
г. Ухта	99591	47223	52368	47,4	52,6
пгт Боровой	1560	720	840	46,2	53,8
пгт Водный	6382	2889	3493	45,3	54,7
пгт Шудаяг	3411	1525	1886	44,7	55,3
пгт Ярега	7806	3612	4194	46,3	53,7
Сельское население	2951	1836	1115	62,2	37,8

	Мужчины и женщины	Мужчины	Женщины	В общей численности населения, процентов	
				мужчины	женщины
Ижемский район - сельское население	18771	9377	9394	50,0	50,0
село Ижма (рц)	3753	1780	1973	47,4	52,6
прочие сельские населенные пункты	15018	7597	7421	50,6	49,4
Княжпогостский район	23432	12423	11009	53,0	47,0
Городское население	17048	8745	8303	51,3	48,7
г. Емва (рц)	14570	7306	7264	50,1	49,9
пгт Синдор	2478	1439	1039	58,1	41,9
Сельское население	6384	3678	2706	57,6	42,4
Койгородский район - сельское население	8431	4007	4424	47,5	52,5
село Койгородок (рц)	2940	1377	1563	46,8	53,2
прочие сельские населенные пункты	5491	2630	2861	47,9	52,1
Корткеросский район - сельское население	19658	9346	10312	47,5	52,5
село Корткерос (рц)	4624	2113	2511	45,7	54,3
прочие сельские населенные пункты	15034	7233	7801	48,1	51,9
Прилузский район - сельское население	20737	9780	10957	47,2	52,8
село Объячево (рц)	5699	2638	3061	46,3	53,7
прочие сельские населенные пункты	15038	7142	7896	47,5	52,5
Сыктывдинский район - сельское население	22660	10537	12123	46,5	53,5
село Вильгорт (рц)	10289	4697	5592	45,7	54,3
прочие сельские населенные пункты	12371	5840	6531	47,2	52,8
Сысольский район - сельское население	13956	6528	7428	46,8	53,2
село Визинга (рц)	6810	3114	3696	45,7	54,3
прочие сельские населенные пункты	7146	3414	3732	47,8	52,2
Троицко-Печорский район	13925	6642	7283	47,7	52,3
Городское население - пгт Троицко-Печорск (рц)	7276	3363	3913	46,2	53,8
Сельское население	6649	3279	3370	49,3	50,7
Удорский район	20400	10958	9442	53,7	46,3
Городское население	8982	4184	4798	46,6	53,4
пгт Благовое	2221	1039	1182	46,8	53,2
пгт Междуреченск	1418	690	728	48,7	51,3
пгт Усогорск	5343	2455	2888	45,9	54,1
Сельское население	11418	6774	4644	59,3	40,7
село Кослан (рц)	2288	1035	1253	45,2	54,8
прочие сельские населенные пункты	9130	5739	3391	62,9	37,1
Усть-Вымский район	29474	14347	15127	48,7	51,3
Городское население	19291	9418	9873	48,8	51,2
г. Микунь	10730	5560	5170	51,8	48,2
пгт Жешарт	8561	3858	4703	45,1	54,9
Сельское население	10183	4929	5254	48,4	51,6
село Айкино (рц)	3367	1535	1832	45,6	54,4
прочие сельские населенные пункты	6816	3394	3422	49,8	50,2
Усть-Куломский район - сельское население	26858	12916	13942	48,1	51,9
село Усть-Кулом (рц)	5141	2386	2755	46,4	53,6
прочие сельские населенные пункты	21717	10530	11187	48,5	51,5
Усть-Цилемский район - сельское население	13036	6357	6679	48,8	51,2
село Усть-Цильма (рц)	4877	2271	2606	46,6	53,4
прочие сельские населенные пункты	8159	4086	4073	50,1	49,9

	Мужчины и женщины	Мужчины	Женщины	В общей численности населения, процентов	
				мужчины	женщины
Архангельская область	1227626	573097	654529	46,7	53,3
Городское население	928973	426667	502306	45,9	54,1
Сельское население	298653	146430	152223	49,0	51,0
г. Архангельск с подчиненными его администрации населенными пунктами	355781	159485	196296	44,8	55,2
Городское население - г. Архангельск	348783	155805	192978	44,7	55,3
внутригородские округа					
Варавино - Фактория	36565	16752	19813	45,8	54,2
Исакогорский	25146	12201	12945	48,5	51,5
Ломоносовский	70071	30766	39305	43,9	56,1
Майская Горка	41871	18841	23030	45,0	55,0
Маймаксанский	22911	10174	12737	44,4	55,6
Октябрьский	81585	35775	45810	43,8	56,2
Северный	24821	10958	13863	44,1	55,9
Соломбальский	36587	16307	20280	44,6	55,4
Цигломенский	9226	4031	5195	43,7	56,3
Сельское население	6998	3680	3318	52,6	47,4
посёлок Талажский Авиагородок	3298	1548	1750	46,9	53,1
прочие сельские населенные пункты	3700	2132	1568	57,6	42,4
г. Коржма	39641	18119	21522	45,7	54,3
г. Котлас с подчиненными его администрации населенными пунктами	73517	33875	39642	46,1	53,9
Городское население	73423	33832	39591	46,1	53,9
г. Котлас	60562	28059	32503	46,3	53,7
пгт Вычегодский	12861	5773	7088	44,9	55,1
Сельское население	94	43	51	45,7	54,3
г. Мирный	30280	17446	12834	57,6	42,4
г. Новодвинск	40615	18197	22418	44,8	55,2
г. Онега	21359	9919	11440	46,4	53,6
г. Северодвинск с подчиненными его администрации населенными пунктами	193607	89357	104250	46,2	53,8
Городское население - г. Северодвинск	192353	88733	103620	46,1	53,9
Сельское население	1254	624	630	49,8	50,2
Вельский район	54792	25674	29118	46,9	53,1
Городское население	29831	13296	16535	44,6	55,4
г. Вельск (рц)	23885	10604	13281	44,4	55,6
пгт Кулой	5946	2692	3254	45,3	54,7
Сельское население	24961	12378	12583	49,6	50,4
Верхнетоемский район - сельское население	17060	8046	9014	47,2	52,8
село Верхняя Тойма (рц)	3462	1567	1895	45,3	54,7
прочие сельские населенные пункты	13598	6479	7119	47,6	52,4
Вилегодский район - сельское население	11158	5212	5946	46,7	53,3
село Ильинско-Подомское (рц)	3682	1720	1962	46,7	53,3
прочие сельские населенные пункты	7476	3492	3984	46,7	53,3
Виноградовский район	16753	7885	8868	47,1	52,9
Городское население - пгт Березник (рц)	6018	2826	3192	47,0	53,0
Сельское население	10735	5059	5676	47,1	52,9
Каргопольский район	18466	8697	9769	47,1	52,9
Городское население - г. Каргополь (рц)	10214	4705	5509	46,1	53,9
Сельское население	8252	3992	4260	48,4	51,6
Коношский район	26106	12838	13268	49,2	50,8
Городское население - пгт Коноша (рц)	12432	5767	6665	46,4	53,6
Сельское население	13674	7071	6603	51,7	48,3

	Мужчины и женщины	Мужчины	Женщины	В общей численности населения, процентов	
				мужчины	женщины
поселок Ерцево	4201	2604	1597	62,0	38,0
прочие сельские населенные пункты	9473	4467	5006	47,2	52,8
Котласский район	21005	10061	10944	47,9	52,1
Городское население	9073	4186	4887	46,1	53,9
г. Сольвычегодск	2460	1106	1354	45,0	55,0
пгт Приводино	3161	1499	1662	47,4	52,6
пгт Шипицыно	3452	1581	1871	45,8	54,2
Сельское население	11932	5875	6057	49,2	50,8
Красноборский район - сельское население	13815	6559	7256	47,5	52,5
село Красноборск (рц)	4771	2236	2535	46,9	53,1
прочие сельские населенные пункты	9044	4323	4721	47,8	52,2
Ленский район	13362	6273	7089	46,9	53,1
Городское население - пгт Урдома	4577	2183	2394	47,7	52,3
Сельское население	8785	4090	4695	46,6	53,4
село Яренск (рц)	3660	1648	2012	45,0	55,0
прочие сельские населенные пункты	5125	2442	2683	47,6	52,4
Лешуконский район - сельское население	7979	3793	4186	47,5	52,5
село Лешуконское (рц)	4406	2057	2349	46,7	53,3
прочие сельские населенные пункты	3573	1736	1837	48,6	51,4
Мезенский район	10330	4860	5470	47,0	53,0
Городское население	6157	2804	3353	45,5	54,5
г. Мезень (рц)	3575	1626	1949	45,5	54,5
пгт Каменка	2582	1178	1404	45,6	54,4
Сельское население	4173	2056	2117	49,3	50,7
Муниципальное образование Новая Земля	2429	1718	711	70,7	29,3
Городское население - пгт Белушья Губа (рц)	1972	1287	685	65,3	34,7
Сельское население	457	431	26	94,3	5,7
Няндомский район	30244	14169	16075	46,8	53,2
Городское население - г. Няндама (рц)	22356	10443	11913	46,7	53,3
Сельское население	7888	3726	4162	47,2	52,8
Онежский район	14017	6702	7315	47,8	52,2
Городское население - пгт Малошуйка	2886	1364	1522	47,3	52,7
Сельское население	11131	5338	5793	48,0	52,0
Пинежский район - сельское население	26978	13451	13527	49,9	50,1
село Карпогоры (рц)	4443	2015	2428	45,4	54,6
посёлок Пинега	3225	1481	1744	45,9	54,1
прочие сельские населенные пункты	19310	9955	9355	51,6	48,4
Плесецкий район	49077	24288	24789	49,5	50,5
Городское население	33455	15391	18064	46,0	54,0
пгт Плесецк (рц)	11037	5037	6000	45,6	54,4
пгт Емца	1067	491	576	46,0	54,0
пгт Обозерский	3620	1709	1911	47,2	52,8
пгт Оксовский	2051	934	1117	45,5	54,5
пгт Пуксоозеро	1212	564	648	46,5	53,5
пгт Савинский	7661	3511	4150	45,8	54,2
пгт Самодед	1518	692	826	45,6	54,4
пгт Североонежск	5289	2453	2836	46,4	53,6
Сельское население	15622	8897	6725	57,0	43,0

	Мужчины и женщины	Мужчины	Женщины	В общей численности населения, процентов	
				мужчины	женщины
Приморский район - сельское население	25466	12149	13317	47,7	52,3
посёлок Катунино	3443	1559	1884	45,3	54,7
поселок Уемский	3742	1705	2037	45,6	54,4
прочие сельские населенные пункты	18281	8885	9396	48,6	51,4
Соловецкий район - сельское население	861	428	433	49,7	50,3
посёлок Соловецкий (рц)	840	407	433	48,5	51,5
прочие сельские населенные пункты	21	21	-	100,0	-
Устьянский район	30581	14053	16528	46,0	54,0
Городское население - пгт Октябрьский (рц)	9307	4149	5158	44,6	55,4
Сельское население	21274	9904	11370	46,6	53,4
Холмогорский район - сельское население	25061	12180	12881	48,6	51,4
село Холмогоры (рц)	4150	1881	2269	45,3	54,7
прочие сельские населенные пункты	20911	10299	10612	49,3	50,7
Шенкурский район	15196	7176	8020	47,2	52,8
Городское население - г. Шенкурск (рц)	5702	2607	3095	45,7	54,3
Сельское население	9494	4569	4925	48,1	51,9
Ненецкий автономный округ	42090	20487	21603	48,7	51,3
Городское население	28539	13608	14931	47,7	52,3
Сельское население	13551	6879	6672	50,8	49,2
г. Нарьян-Мар	21658	10224	11434	47,2	52,8
Заполярный район	20432	10263	10169	50,2	49,8
Городское население - пгт Искателей	6881	3384	3497	49,2	50,8
Сельское население	13551	6879	6672	50,8	49,2
Вологодская область	1202444	553176	649268	46,0	54,0
Городское население	849853	385858	463995	45,4	54,6
Сельское население	352591	167318	185273	47,5	52,5
г. Вологда с подчиненными его администрации населенными пунктами	309290	136831	172459	44,2	55,8
Городское население - г. Вологда	301755	133761	167994	44,3	55,7
Сельское население - село Молочное	7535	3070	4465	40,7	59,3
г. Великий Устюг с подчиненными его администрации населенными пунктами - городское население	39799	18072	21727	45,4	54,6
г. Великий Устюг	31665	14482	17183	45,7	54,3
г. Красавино	7003	3067	3936	43,8	56,2
пгт Кузино	1131	523	608	46,2	53,8
г. Сокол	38452	17517	20935	45,6	54,4
г. Череповец	312310	141658	170652	45,4	54,6
Бабаевский район	21944	10197	11747	46,5	53,5
Городское население - г. Бабаево (рц)	12073	5525	6548	45,8	54,2
Сельское население	9871	4672	5199	47,3	52,7
Бабушкинский район - сельское население	12779	6293	6486	49,2	50,8
село им. Бабушкина (рц)	4035	1920	2115	47,6	52,4
прочие сельские населенные пункты	8744	4373	4371	50,0	50,0
Белозерский район	17271	7998	9273	46,3	53,7
Городское население - г. Белозерск (рц)	9616	4284	5332	44,6	55,4
Сельское население	7655	3714	3941	48,5	51,5
Вашкинский район - сельское население	8089	3779	4310	46,7	53,3
село Липин Бор (рц)	3672	1670	2002	45,5	54,5
прочие сельские населенные пункты	4417	2109	2308	47,7	52,3
Великоустюгский район - сельское население	18087	8429	9658	46,6	53,4
Верховажский район - сельское население	13898	6565	7333	47,2	52,8
село Верховажье (рц)	5025	2358	2667	46,9	53,1
прочие сельские населенные пункты	8873	4207	4666	47,4	52,6

	Мужчины и женщины	Мужчины	Женщины	В общей численности населения, процентов	
				мужчины	женщины
Вожегодский район	16790	7838	8952	46,7	53,3
Городское население - пгт Вожега (рц)	6725	3113	3612	46,3	53,7
Сельское население	10065	4725	5340	46,9	53,1
Вологодский район - сельское население	50438	23938	26500	47,5	52,5
посёлок Федотово	5276	2517	2759	47,7	52,3
прочие сельские населенные пункты	45162	21421	23741	47,4	52,6
Вытегорский район	27139	12668	14471	46,7	53,3
Городское население - г. Вытегра (рц)	10488	4731	5757	45,1	54,9
Сельское население	16651	7937	8714	47,7	52,3
Грязовецкий район	36820	17419	19401	47,3	52,7
Городское население	21903	10253	11650	46,8	53,2
г. Грязовец (рц)	15528	7323	8205	47,2	52,8
пгт Вохтога	6375	2930	3445	46,0	54,0
Сельское население	14917	7166	7751	48,0	52,0
Кадуйский район	17109	7874	9235	46,0	54,0
Городское население	13793	6257	7536	45,4	54,6
пгт Кадуй (рц)	11284	5122	6162	45,4	54,6
пгт Хохлово	2509	1135	1374	45,2	54,8
Сельское население	3316	1617	1699	48,8	51,2
Кирилловский район	15877	7418	8459	46,7	53,3
Городское население - г. Кириллов (рц)	7728	3541	4187	45,8	54,2
Сельское население	8149	3877	4272	47,6	52,4
Кичменгско-Городецкий район - сельское население	18485	8900	9585	48,1	51,9
село Кичменгский Городок (рц)	6443	3011	3432	46,7	53,3
прочие сельские населенные пункты	12042	5889	6153	48,9	51,1
Междуреченский район - сельское население	6112	2850	3262	46,6	53,4
село Шуйское (рц)	2250	1023	1227	45,5	54,5
прочие сельские населенные пункты	3862	1827	2035	47,3	52,7
Никольский район	22414	10781	11633	48,1	51,9
Городское население - г. Никольск (рц)	8511	3922	4589	46,1	53,9
Сельское население	13903	6859	7044	49,3	50,7
Нюксенский район - сельское население	9777	4651	5126	47,6	52,4
село Нюксеница (рц)	4271	2018	2253	47,2	52,8
прочие сельские населенные пункты	5506	2633	2873	47,8	52,2
Сокольский район	12947	6166	6781	47,6	52,4
Городское население - г. Кадников	4796	2247	2549	46,9	53,1
Сельское население	8151	3919	4232	48,1	51,9
Сямженский район - сельское население	8745	4274	4471	48,9	51,1
село Сямжа (рц)	3950	1890	2060	47,8	52,2
прочие сельские населенные пункты	4795	2384	2411	49,7	50,3
Тарногский район - сельское население	12838	6114	6724	47,6	52,4
село Тарногский Городок (рц)	5368	2558	2810	47,7	52,3
прочие сельские населенные пункты	7470	3556	3914	47,6	52,4
Тотемский район	23315	11091	12224	47,6	52,4
Городское население - г. Тотьма (рц)	9785	4510	5275	46,1	53,9
Сельское население	13530	6581	6949	48,6	51,4
Усть-Кубинский район - сельское население	8094	3776	4318	46,7	53,3
село Устье (рц)	3938	1763	2175	44,8	55,2
прочие сельские населенные пункты	4156	2013	2143	48,4	51,6
Устюженский район	18738	9172	9566	48,9	51,1
Городское население - г. Устюжна (рц)	9501	4828	4673	50,8	49,2
Сельское население	9237	4344	4893	47,0	53,0

	Мужчины и женщины	Мужчины	Женщины	В общей численности населения, процентов	
				мужчины	женщины
Харовский район	16622	7691	8931	46,3	53,7
Городское население - г. Харовск (рц)	10079	4581	5498	45,5	54,5
Сельское население	6543	3110	3433	47,5	52,5
Чагодощенский район	13865	6374	7491	46,0	54,0
Городское население	10146	4638	5508	45,7	54,3
пгт Чагода (рц)	6920	3162	3758	45,7	54,3
пгт Сазоново	3226	1476	1750	45,8	54,2
Сельское население	3719	1736	1983	46,7	53,3
Череповецкий район - сельское население	41025	19241	21784	46,9	53,1
посёлок Суда	5890	2779	3111	47,2	52,8
поселок Тоншалово	4514	2120	2394	47,0	53,0
прочие сельские населенные пункты	30621	14342	16279	46,8	53,2
Шекснинский район	33375	17601	15774	52,7	47,3
Городское население	22393	12420	9973	55,5	44,5
пгт Шексна (рц)	20953	11802	9151	56,3	43,7
пгт Чибсара	1440	618	822	42,9	57,1
Сельское население	10982	5181	5801	47,2	52,8
Калининградская область	941873	442056	499817	46,9	53,1
Городское население	730778	338872	391906	46,4	53,6
Сельское население	211095	103184	107911	48,9	51,1
г. Калининград	431902	198601	233301	46,0	54,0
внутригородские районы					
Ленинградский	159771	72292	87479	45,2	54,8
Московский	152165	70566	81599	46,4	53,6
Центральный	119966	55743	64223	46,5	53,5
г. Ладушкин с подчиненными его администрации населенными пунктами	3877	1823	2054	47,0	53,0
Городское население - г. Ладушкин	3787	1782	2005	47,1	52,9
Сельское население	90	41	49	45,6	54,4
г. Мамоново с подчиненными его администрации населенными пунктами	7957	3807	4150	47,8	52,2
Городское население - г. Мамоново	7761	3710	4051	47,8	52,2
Сельское население	196	97	99	49,5	50,5
г. Пионерский	11016	5166	5850	46,9	53,1
г. Светлый с подчиненными его администрации населенными пунктами	27622	12685	14937	45,9	54,1
Городское население - г. Светлый	21375	9667	11708	45,2	54,8
Сельское население	6247	3018	3229	48,3	51,7
г. Советск	41705	18263	23442	43,8	56,2
пгт Янтарный с подчиненными его администрации населенными пунктами	6410	2986	3424	46,6	53,4
Городское население - пгт Янтарный	5524	2538	2986	45,9	54,1
Сельское население	886	448	438	50,6	49,4
Багратионовский район	32352	15858	16494	49,0	51,0
Городское население - г. Багратионовск (рц)	6400	2952	3448	46,1	53,9
Сельское население	25952	12906	13046	49,7	50,3
Балтийский район	36047	19199	16848	53,3	46,7
Городское население	34653	18366	16287	53,0	47,0
г. Балтийск (рц)	32697	17377	15320	53,1	46,9
г. Приморск	1956	989	967	50,6	49,4
Сельское население	1394	833	561	59,8	40,2

	Мужчины и женщины	Мужчины	Женщины	В общей численности населения, процентов	
				мужчины	женщины
Гвардейский район	29926	15408	14518	51,5	48,5
Городское население - г. Гвардейск (рц)	13899	7317	6582	52,6	47,4
Сельское население	16027	8091	7936	50,5	49,5
посёлок Знаменск	4036	1990	2046	49,3	50,7
прочие сельские населенные пункты	11991	6101	5890	50,9	49,1
Гурьевский район	52988	25540	27448	48,2	51,8
Городское население - г. Гурьевск (рц)	12431	5730	6701	46,1	53,9
Сельское население	40557	19810	20747	48,8	51,2
посёлок Большое Исаково	3187	1545	1642	48,5	51,5
посёлок Васильково	4527	2095	2432	46,3	53,7
прочие сельские населенные пункты	32843	16170	16673	49,2	50,8
Гусевский район	37142	17683	19459	47,6	52,4
Городское население - г. Гусев (рц)	28260	13449	14811	47,6	52,4
Сельское население	8882	4234	4648	47,7	52,3
Зеленоградский район	32271	15479	16792	48,0	52,0
Городское население - г. Зеленоградск (рц)	13026	5887	7139	45,2	54,8
Сельское население	19245	9592	9653	49,8	50,2
Краснознаменский район	12905	6115	6790	47,4	52,6
Городское население - г. Краснознаменск (рц)	3522	1588	1934	45,1	54,9
Сельское население	9383	4527	4856	48,2	51,8
Неманский район	20132	9158	10974	45,5	54,5
Городское население - г. Неман (рц)	11798	5255	6543	44,5	55,5
Сельское население	8334	3903	4431	46,8	53,2
Нестеровский район	16213	7575	8638	46,7	53,3
Городское население - г. Нестеров (рц)	4595	2055	2540	44,7	55,3
Сельское население	11618	5520	6098	47,5	52,5
Озерский район	15316	7272	8044	47,5	52,5
Городское население - г. Озерск (рц)	4740	2145	2595	45,3	54,7
Сельское население	10576	5127	5449	48,5	51,5
Полесский район	19205	9116	10089	47,5	52,5
Городское население - г. Полесск (рц)	7581	3501	4080	46,2	53,8
Сельское население	11624	5615	6009	48,3	51,7
Правдинский район	19061	8970	10091	47,1	52,9
Городское население	7090	3223	3867	45,5	54,5
г. Правдинск (рц)	4323	1965	2358	45,5	54,5
пгт Железнодорожный	2767	1258	1509	45,5	54,5
Сельское население	11971	5747	6224	48,0	52,0
Светлогорский район	14875	7060	7815	47,5	52,5
Городское население	14650	6952	7698	47,5	52,5
г. Светлогорск (рц)	10772	4883	5889	45,3	54,7
пгт Донское	2924	1542	1382	52,7	47,3
пгт Приморье	954	527	427	55,2	44,8
Сельское население	225	108	117	48,0	52,0
Славский район	21015	10191	10824	48,5	51,5
Городское население - г. Славск (рц)	4614	2109	2505	45,7	54,3
Сельское население	16401	8082	8319	49,3	50,7
Черняховский район	51936	24101	27835	46,4	53,6
Городское население - г. Черняховск (рц)	40449	18616	21833	46,0	54,0
Сельское население	11487	5485	6002	47,7	52,3

	Мужчины и женщины	Мужчины	Женщины	В общей численности населения, процентов	
				мужчины	женщины
Ленинградская область	1716868	797950	918918	46,5	53,5
Городское население	1127551	517421	610130	45,9	54,1
Сельское население	589317	280529	308788	47,6	52,4
г. Бокситогорск	16585	7258	9327	43,8	56,2
г. Волхов	47182	21445	25737	45,5	54,5
г. Всеволожск с подчиненными его администрации населенными пунктами	59976	27387	32589	45,7	54,3
Городское население - г. Всеволожск	59704	27263	32441	45,7	54,3
Сельское население	272	124	148	45,6	54,4
г. Выборг	79962	36507	43455	45,7	54,3
г. Гатчина с подчиненными его администрации населенными пунктами	93186	41665	51521	44,7	55,3
Городское население - г. Гатчина	92937	41564	51373	44,7	55,3
Сельское население	249	101	148	40,6	59,4
г. Ивангород с подчиненными его администрации населенными пунктами	9865	4308	5557	43,7	56,3
Городское население - г. Ивангород	9854	4303	5551	43,7	56,3
Сельское население	11	5	6	45,5	54,5
г. Кингисепп	48488	21735	26753	44,8	55,2
г. Кириши	52309	23509	28800	44,9	55,1
г. Кировск	25650	11654	13996	45,4	54,6
г. Лодейное Поле	20674	9399	11275	45,5	54,5
г. Луга	38593	18133	20460	47,0	53,0
г. Пикалево	21562	9546	12016	44,3	55,7
г. Подпорожье с подчиненными его администрации населенными пунктами	18753	8381	10372	44,7	55,3
Городское население - г. Подпорожье	18733	8372	10361	44,7	55,3
Сельское население	20	9	11	45,0	55,0
г. Приозерск	18933	8431	10502	44,5	55,5
г. Сертолово	47457	23720	23737	50,0	50,0
г. Сланцы	33485	14740	18745	44,0	56,0
г. Сосновый Бор с подчиненными его администрации населенными пунктами	65890	31759	34131	48,2	51,8
Городское население - г. Сосновый Бор	65788	31701	34087	48,2	51,8
Сельское население	102	58	44	56,9	43,1
г. Тихвин	58459	26176	32283	44,8	55,2
г. Тосно	39101	17929	21172	45,9	54,1
г. Шлиссельбург	13170	6211	6959	47,2	52,8
Бокситогорский район	15695	7338	8357	46,8	53,2
Городское население - пгт Ефимовский	3611	1654	1957	45,8	54,2
Сельское население	12084	5684	6400	47,0	53,0
Волосовский район	49443	23141	26302	46,8	53,2
Городское население - г. Волосово (рц)	12161	5490	6671	45,1	54,9
Сельское население	37282	17651	19631	47,3	52,7
деревня Бегуницы	3702	1680	2022	45,4	54,6
прочие сельские населенные пункты	33580	15971	17609	47,6	52,4
Волховский район	48000	21984	26016	45,8	54,2
Городское население	22583	10141	12442	44,9	55,1
г. Новая Ладога	8838	3923	4915	44,4	55,6
г. Сясьстрой	13745	6218	7527	45,2	54,8
Сельское население	25417	11843	13574	46,6	53,4
село Паша	3701	1679	2022	45,4	54,6
прочие сельские населенные пункты	21716	10164	11552	46,8	53,2

	Мужчины и женщины	Мужчины	Женщины	В общей численности населения, процентов	
				мужчины	женщины
Всеволожский район	153045	72847	80198	47,6	52,4
Городское население	45830	20880	24950	45,6	54,4
пгт Дубровка	6693	3062	3631	45,7	54,3
пгт Им. Морозова	10873	4939	5934	45,4	54,6
пгт Им. Свердлова	9260	4278	4982	46,2	53,8
пгт Кузьмолловский	9689	4215	5474	43,5	56,5
пгт Рахья	3188	1384	1804	43,4	56,6
пгт Токсово	6127	3002	3125	49,0	51,0
Сельское население	107215	51967	55248	48,5	51,5
деревня Агалатово	5261	2627	2634	49,9	50,1
посёлок Бугры	6154	3236	2918	52,6	47,4
деревня Гарболово	4030	1922	2108	47,7	52,3
деревня Лесколово	4279	1959	2320	45,8	54,2
посёлок Мурино	7023	3346	3677	47,6	52,4
деревня Новое Девяткино	10978	5121	5857	46,6	53,4
деревня Разметелево	3082	1413	1669	45,8	54,2
посёлок Романовка	6129	2805	3324	45,8	54,2
деревня Старая	8868	4143	4725	46,7	53,3
деревня Янино-1	4452	2094	2358	47,0	53,0
прочие сельские населенные пункты	46959	23301	23658	49,6	50,4
Выборгский район	124446	60835	63611	48,9	51,1
Городское население	53926	25277	28649	46,9	53,1
г. Высоцк	1244	655	589	52,7	47,3
г. Каменногорск	6739	3221	3518	47,8	52,2
г. Приморск	6119	2904	3215	47,5	52,5
г. Светогорск	15981	7340	8641	45,9	54,1
пгт Лесогорский	3273	1551	1722	47,4	52,6
пгт Роцино	13439	6286	7153	46,8	53,2
пгт Советский	7131	3320	3811	46,6	53,4
Сельское население	70520	35558	34962	50,4	49,6
посёлок Глебычево	3542	1817	1725	51,3	48,7
посёлок Каменка	8212	5550	2662	67,6	32,4
посёлок Первомайское	4469	2117	2352	47,4	52,6
прочие сельские населенные пункты	54297	26074	28223	48,0	52,0
Гатчинский район	140210	65405	74805	46,6	53,4
Городское население	50627	23150	27477	45,7	54,3
г. Коммунар	20211	9198	11013	45,5	54,5
пгт Вырица	11884	5516	6368	46,4	53,6
пгт Дружная Горка	3463	1498	1965	43,3	56,7
пгт Сиверский	12216	5672	6544	46,4	53,6
пгт Тайцы	2853	1266	1587	44,4	55,6
Сельское население	89583	42255	47328	47,2	52,8
деревня Большие Колпаны	4174	1932	2242	46,3	53,7
посёлок Войсковицы	4187	2021	2166	48,3	51,7
посёлок Елизаветино	3120	1442	1678	46,2	53,8
деревня Малое Верево	4246	1935	2311	45,6	54,4
посёлок Новый Свет	5648	2449	3199	43,4	56,6
прочие сельские населенные пункты	68208	32476	35732	47,6	52,4
Кингисеппский район - сельское население	19830	9435	10395	47,6	52,4
Киришский район	11455	5187	6268	45,3	54,7
Городское население - пгт Будогощь	3871	1720	2151	44,4	55,6
Сельское население	7584	3467	4117	45,7	54,3

	Мужчины и женщины	Мужчины	Женщины	В общей численности населения, процентов	
				мужчины	женщины
Кировский район	62533	28834	33699	46,1	53,9
Городское население	51727	23806	27921	46,0	54,0
г. Отрадное	23866	10857	13009	45,5	54,5
пгт Мга	10212	4924	5288	48,2	51,8
пгт Назия	4858	2084	2774	42,9	57,1
пгт Павлово	3250	1476	1774	45,4	54,6
пгт Приладожский	5757	2647	3110	46,0	54,0
пгт Синявино	3784	1818	1966	48,0	52,0
Сельское население	10806	5028	5778	46,5	53,5
Лодейнопольский район	9795	4550	5245	46,5	53,5
Городское население - пгт Свирьстрой	927	441	486	47,6	52,4
Сельское население	8868	4109	4759	46,3	53,7
Ломоносовский район	70245	33433	36812	47,6	52,4
Городское население	8043	4300	3743	53,5	46,5
пгт Большая Ижора	3314	1525	1789	46,0	54,0
пгт Лебяжье	4729	2775	1954	58,7	41,3
Сельское население	62202	29133	33069	46,8	53,2
посёлок Аннино	3558	1653	1905	46,5	53,5
деревня Виллози	3865	2071	1794	53,6	46,4
деревня Горбунки	7478	3234	4244	43,2	56,8
деревня Гостилицы	3728	1733	1995	46,5	53,5
деревня Кипень	3076	1447	1629	47,0	53,0
деревня Лаголово	3569	1653	1916	46,3	53,7
село Русско-Высоцкое	5356	2430	2926	45,4	54,6
прочие сельские населенные пункты	31572	14912	16660	47,2	52,8
Лужский район	40166	18138	22028	45,2	54,8
Городское население - пгт Толмачево	3232	1442	1790	44,6	55,4
Сельское население	36934	16696	20238	45,2	54,8
Подпорожский район	13000	5911	7089	45,5	54,5
Городское население	8168	3714	4454	45,5	54,5
пгт Важины	2754	1243	1511	45,1	54,9
пгт Вознесенье	2425	1110	1315	45,8	54,2
пгт Никольский	2989	1361	1628	45,5	54,5
Сельское население	4832	2197	2635	45,5	54,5
Приозерский район	43260	21353	21907	49,4	50,6
Городское население - пгт Кузнечное	4458	2105	2353	47,2	52,8
Сельское население	38802	19248	19554	49,6	50,4
посёлок Саперное	3647	2076	1571	56,9	43,1
посёлок Сосново	7209	3746	3463	52,0	48,0
прочие сельские населенные пункты	27946	13426	14520	48,0	52,0
Сланцевский район - сельское население	10038	4745	5293	47,3	52,7
Тихвинский район - сельское население	12529	5766	6763	46,0	54,0



	Мужчины и женщины	Мужчины	Женщины	В общей численности населения, процентов	
				мужчины	женщины
Тосненский район	83898	39155	44743	46,7	53,3
Городское население	49761	23705	26056	47,6	52,4
г. Любань	4188	1829	2359	43,7	56,3
г. Никольское	19280	8599	10681	44,6	55,4
пгт Красный Бор	5033	2322	2711	46,1	53,9
пгт Рябово	3251	1469	1782	45,2	54,8
пгт Ульяновка	11601	4572	7029	39,4	60,6
пгт Форносово	6408	4914	1494	76,7	23,3
Сельское население	34137	15450	18687	45,3	54,7
деревня Нурма	3146	1373	1773	43,6	56,4
посёлок Тельмана	8757	3855	4902	44,0	56,0
прочие сельские населенные пункты	22234	10222	12012	46,0	54,0
Мурманская область	795409	379560	415849	47,7	52,3
Городское население	738382	348821	389561	47,2	52,8
Сельское население	57027	30739	26288	53,9	46,1
г. Мурманск	307257	141130	166127	45,9	54,1
внутригородские округа					
Ленинский	90331	41855	48476	46,3	53,7
Октябрьский	95569	43755	51814	45,8	54,2
Первомайский	121357	55520	65837	45,7	54,3
Александровск	42789	21955	20834	51,3	48,7
Городское население	41044	20782	20262	50,6	49,4
г. Гаджиево	11068	5938	5130	53,7	46,3
г. Полярный	17293	8646	8647	50,0	50,0
г. Снежногорск	12683	6198	6485	48,9	51,1
Сельское население	1745	1173	572	67,2	32,8
г. Апатиты с подчиненными его администрации населенными пунктами	59674	27081	32593	45,4	54,6
Городское население - г. Апатиты	59672	27080	32592	45,4	54,6
Сельское население	2	1	1	50,0	50,0
г. Заозерск	11199	5922	5277	52,9	47,1
г. Кандалакша с подчиненными его администрации населенными пунктами	49544	23127	26417	46,7	53,3
Городское население	42214	19644	22570	46,5	53,5
г. Кандалакша	35654	16213	19441	45,5	54,5
пгт Зеленоборский	6560	3431	3129	52,3	47,7
Сельское население	7330	3483	3847	47,5	52,5
село Алакуртти	3424	1694	1730	49,5	50,5
прочие сельские населенные пункты	3906	1789	2117	45,8	54,2
г. Кировск с подчиненными его администрации населенными пунктами	30990	14108	16882	45,5	54,5
Городское население - г. Кировск	28625	12968	15657	45,3	54,7
Сельское население	2365	1140	1225	48,2	51,8
г. Мончегорск с подчиненными его администрации населенными пунктами	47975	21939	26036	45,7	54,3
Городское население - г. Мончегорск	45361	20450	24911	45,1	54,9
Сельское население	2614	1489	1125	57,0	43,0
г. Оленегорск с подчиненными его администрации населенными пунктами	30021	14535	15486	48,4	51,6
Городское население - г. Оленегорск	23072	10469	12603	45,4	54,6
Сельское население	6949	4066	2883	58,5	41,5
населённый пункт Высокий	6860	4024	2836	58,7	41,3
прочие сельские населенные пункты	89	42	47	47,2	52,8

	Мужчины и женщины	Мужчины	Женщины	В общей численности населения, процентов	
				мужчины	женщины
г. Островной с подчиненными его администрации населенными пунктами	2222	1166	1056	52,5	47,5
Городское население - г. Островной	2171	1128	1043	52,0	48,0
Сельское население	51	38	13	74,5	25,5
г. Полярные Зори с подчиненными его администрации населенными пунктами	17641	8379	9262	47,5	52,5
Городское население - г. Полярные Зори	15096	7175	7921	47,5	52,5
Сельское население	2545	1204	1341	47,3	52,7
г. Североморск с подчиненными его администрации населенными пунктами	67331	35038	32293	52,0	48,0
Городское население	64011	33205	30806	51,9	48,1
г. Североморск	50060	26503	23557	52,9	47,1
пгт Росляково	8696	4077	4619	46,9	53,1
пгт Сафоново	5255	2625	2630	50,0	50,0
Сельское население	3320	1833	1487	55,2	44,8
посёлок Видяево - сельское население	5771	2938	2833	50,9	49,1
Ковдорский район	21297	9796	11501	46,0	54,0
Городское население - г. Ковдор (рц)	18820	8720	10100	46,3	53,7
Сельское население	2477	1076	1401	43,4	56,6
Кольский район	44670	22393	22277	50,1	49,9
Городское население	34125	17181	16944	50,3	49,7
г. Кола (рц)	10437	4770	5667	45,7	54,3
пгт Верхнетуломский	1580	735	845	46,5	53,5
пгт Кильдинстрой	2063	902	1161	43,7	56,3
пгт Молочный	5208	2363	2845	45,4	54,6
пгт Мурмаши	14152	8089	6063	57,2	42,8
пгт Туманный	685	322	363	47,0	53,0
Сельское население	10545	5212	5333	49,4	50,6
Ловозерский район	11820	6180	5640	52,3	47,7
Городское население - пгт Ревда	8414	4506	3908	53,6	46,4
Сельское население	3406	1674	1732	49,1	50,9
село Ловозеро (рц)	2871	1381	1490	48,1	51,9
прочие сельские населенные пункты	535	293	242	54,8	45,2
Печенгский район	38920	20895	18025	53,7	46,3
Городское население	31769	15888	15881	50,0	50,0
пгт Никель (рц)	12756	6036	6720	47,3	52,7
г. Заполярный	15825	7565	8260	47,8	52,2
пгт Печенга	3188	2287	901	71,7	28,3
Сельское население	7151	5007	2144	70,0	30,0
Терский район	6288	2978	3310	47,4	52,6
Городское население - пгт Умба (рц)	5532	2573	2959	46,5	53,5
Сельское население	756	405	351	53,6	46,4
Новгородская область	634111	284613	349498	44,9	55,1
Городское население	447909	198812	249097	44,4	55,6
Сельское население	186202	85801	100401	46,1	53,9
г. Великий Новгород	218717	95321	123396	43,6	56,4
г. Боровичи	53690	23360	30330	43,5	56,5
г. Старая Русса	31809	13919	17890	43,8	56,2
Батецкий район - сельское население	6335	2926	3409	46,2	53,8
посёлок Батецкий (рц)	2258	991	1267	43,9	56,1
прочие сельские населенные пункты	4077	1935	2142	47,5	52,5
Боровичский район - сельское население	15675	7192	8483	45,9	54,1

	Мужчины и женщины	Мужчины	Женщины	В общей численности населения, процентов	
				мужчины	женщины
Валдайский район	26476	12705	13771	48,0	52,0
Городское население - г. Валдай (рц)	16098	7849	8249	48,8	51,2
Сельское население	10378	4856	5522	46,8	53,2
Волотовский район - сельское население	5493	2563	2930	46,7	53,3
посёлок Волот (рц)	2236	999	1237	44,7	55,3
прочие сельские населенные пункты	3257	1564	1693	48,0	52,0
Демянский район	13001	5860	7141	45,1	54,9
Городское население - пгт Демянск (рц)	5365	2411	2954	44,9	55,1
Сельское население	7636	3449	4187	45,2	54,8
Крестецкий район	12940	5801	7139	44,8	55,2
Городское население - пгт Крестцы (рц)	8717	3880	4837	44,5	55,5
Сельское население	4223	1921	2302	45,5	54,5
Любытинский район	9744	4367	5377	44,8	55,2
Городское население	4837	2164	2673	44,7	55,3
пгт Любытино (рц)	2807	1248	1559	44,5	55,5
пгт Неболчи	2030	916	1114	45,1	54,9
Сельское население	4907	2203	2704	44,9	55,1
Маловишерский район	17785	7858	9927	44,2	55,8
Городское население - г. Малая Вишера (рц)	12461	5506	6955	44,2	55,8
Сельское население	5324	2352	2972	44,2	55,8
Марёвский район - сельское население	4673	2118	2555	45,3	54,7
село Марёво (рц)	2297	1021	1276	44,4	55,6
прочие сельские населенные пункты	2376	1097	1279	46,2	53,8
Мошенской район - сельское население	7309	3331	3978	45,6	54,4
село Мошенское (рц)	2505	1078	1427	43,0	57,0
прочие сельские населенные пункты	4804	2253	2551	46,9	53,1
Новгородский район	57673	27096	30577	47,0	53,0
Городское население	14748	7358	7390	49,9	50,1
пгт Панковка	9603	5096	4507	53,1	46,9
пгт Пролетарий	5145	2262	2883	44,0	56,0
Сельское население	42925	19738	23187	46,0	54,0
деревня Григорово	3330	1503	1827	45,1	54,9
деревня Подберезье	3012	1364	1648	45,3	54,7
деревня Трубичино	3009	1393	1616	46,3	53,7
прочие сельские населенные пункты	33574	15478	18096	46,1	53,9
Окуловский район	25808	11472	14336	44,5	55,5
Городское население	18470	8075	10395	43,7	56,3
г. Окуловка (рц)	12464	5455	7009	43,8	56,2
пгт Кулотино	2942	1247	1695	42,4	57,6
пгт Угловка	3064	1373	1691	44,8	55,2
Сельское население	7338	3397	3941	46,3	53,7
Парфинский район	14395	6910	7485	48,0	52,0
Городское население - пгт Парфино (рц)	7492	3777	3715	50,4	49,6
Сельское население	6903	3133	3770	45,4	54,6
Пестовский район	21676	9882	11794	45,6	54,4
Городское население - г. Пестово (рц)	15903	7188	8715	45,2	54,8
Сельское население	5773	2694	3079	46,7	53,3
Поддорский район - сельское население	4645	2141	2504	46,1	53,9
село Поддорье (рц)	1860	846	1014	45,5	54,5
прочие сельские населенные пункты	2785	1295	1490	46,5	53,5
Солецкий район	15714	7347	8367	46,8	53,2
Городское население - г. Сольцы (рц)	10086	4798	5288	47,6	52,4
Сельское население	5628	2549	3079	45,3	54,7

	Мужчины и женщины	Мужчины	Женщины	В общей численности населения, процентов	
				мужчины	женщины
Старорусский район - сельское население	15063	7158	7905	47,5	52,5
Хвойнинский район	15552	7177	8375	46,1	53,9
Городское население - пгт Хвойная (рц)	6394	2865	3529	44,8	55,2
Сельское население	9158	4312	4846	47,1	52,9
Холмский район	6177	2817	3360	45,6	54,4
Городское население - г. Холм (рц)	3830	1708	2122	44,6	55,4
Сельское население	2347	1109	1238	47,3	52,7
Чудовский район	22011	9826	12185	44,6	55,4
Городское население - г. Чудово (рц)	15397	6822	8575	44,3	55,7
Сельское население	6614	3004	3610	45,4	54,6
Шимский район	11750	5466	6284	46,5	53,5
Городское население - пгт Шимск (рц)	3895	1811	2084	46,5	53,5
Сельское население	7855	3655	4200	46,5	53,5
Псковская область	673423	308652	364771	45,8	54,2
Городское население	472514	213622	258892	45,2	54,8
Сельское население	200909	95030	105879	47,3	52,7
г. Псков	203279	91641	111638	45,1	54,9
г. Великие Луки	98778	43687	55091	44,2	55,8
Бежаницкий район	13264	6025	7239	45,4	54,6
Городское население	5353	2375	2978	44,4	55,6
пгт Бежаницы (рц)	4333	1916	2417	44,2	55,8
пгт Красный Луч	1020	459	561	45,0	55,0
Сельское население	7911	3650	4261	46,1	53,9
Великолукский район - сельское население	22121	10434	11687	47,2	52,8
Гдовский район	12792	5983	6809	46,8	53,2
Городское население - г. Гдов (рц)	4379	1962	2417	44,8	55,2
Сельское население	8413	4021	4392	47,8	52,2
Дедовичский район	14692	6753	7939	46,0	54,0
Городское население - пгт Дедовичи (рц)	8798	4071	4727	46,3	53,7
Сельское население	5894	2682	3212	45,5	54,5
Дновский район	13341	5980	7361	44,8	55,2
Городское население - г. Дно (рц)	9061	4015	5046	44,3	55,7
Сельское население	4280	1965	2315	45,9	54,1
Красногородский район	7328	3485	3843	47,6	52,4
Городское население - пгт Красногородск (рц)	3870	1732	2138	44,8	55,2
Сельское население	3458	1753	1705	50,7	49,3
Куньинский район	10277	4743	5534	46,2	53,8
Городское население - пгт Кунья (рц)	3127	1381	1746	44,2	55,8
Сельское население	7150	3362	3788	47,0	53,0
Локнянский район	9535	4241	5294	44,5	55,5
Городское население - пгт Локня (рц)	3872	1673	2199	43,2	56,8
Сельское население	5663	2568	3095	45,3	54,7
Невельский район	26657	11846	14811	44,4	55,6
Городское население - г. Невель (рц)	16324	7130	9194	43,7	56,3
Сельское население	10333	4716	5617	45,6	54,4
Новоржевский район	9334	4127	5207	44,2	55,8
Городское население - г. Новоржев (рц)	3695	1605	2090	43,4	56,6
Сельское население	5639	2522	3117	44,7	55,3
Новосокольнический район	14776	6650	8126	45,0	55,0
Городское население - г. Новосокольники (рц)	8119	3626	4493	44,7	55,3
Сельское население	6657	3024	3633	45,4	54,6

	Мужчины и женщины	Мужчины	Женщины	В общей численности населения, процентов	
				мужчины	женщины
Опочецкий район	18673	8302	10371	44,5	55,5
Городское население - г. Опочка (рц)	11603	5060	6543	43,6	56,4
Сельское население	7070	3242	3828	45,9	54,1
Островский район	31096	15163	15933	48,8	51,2
Городское население - г. Остров (рц)	21668	10139	11529	46,8	53,2
Сельское население	9428	5024	4404	53,3	46,7
Палкинский район	8826	3848	4978	43,6	56,4
Городское население - пгт Палкино (рц)	2924	1288	1636	44,0	56,0
Сельское население	5902	2560	3342	43,4	56,6
Печорский район	22123	10144	11979	45,9	54,1
Городское население - г. Печоры (рц)	11195	5013	6182	44,8	55,2
Сельское население	10928	5131	5797	47,0	53,0
Плюсский район	9187	4131	5056	45,0	55,0
Городское население	4546	1962	2584	43,2	56,8
пгт Плюсса (рц)	3450	1527	1923	44,3	55,7
пгт Заплюсье	1096	435	661	39,7	60,3
Сельское население	4641	2169	2472	46,7	53,3
Порховский район	21568	9653	11915	44,8	55,2
Городское население - г. Порхов (рц)	10608	4728	5880	44,6	55,4
Сельское население	10960	4925	6035	44,9	55,1
Псковский район - сельское население	34323	17393	16930	50,7	49,3
деревня Родина	3382	1545	1837	45,7	54,3
село Середка	3253	2334	919	71,7	28,3
прочие сельские населенные пункты	27688	13514	14174	48,8	51,2
Пустошкинский район	9379	4180	5199	44,6	55,4
Городское население - г. Пустошка (рц)	4619	2023	2596	43,8	56,2
Сельское население	4760	2157	2603	45,3	54,7
Пушкиногорский район	9253	4134	5119	44,7	55,3
Городское население - пгт Пушкинские Горы (рц)	5222	2251	2971	43,1	56,9
Сельское население	4031	1883	2148	46,7	53,3
Пыталовский район	12083	5564	6519	46,0	54,0
Городское население - г. Пыталово (рц)	5826	2639	3187	45,3	54,7
Сельское население	6257	2925	3332	46,7	53,3
Себежский район	21674	11165	10509	51,5	48,5
Городское население	14240	7759	6481	54,5	45,5
г. Себеж (рц)	6375	2776	3599	43,5	56,5
пгт Идрица	4988	2877	2111	57,7	42,3
пгт Сосновый Бор	2877	2106	771	73,2	26,8
Сельское население	7434	3406	4028	45,8	54,2
Струго-Красненский район	13466	6784	6682	50,4	49,6
Городское население - пгт Струги Красные (рц)	8447	4499	3948	53,3	46,7
Сельское население	5019	2285	2734	45,5	54,5
Усвятский район	5598	2596	3002	46,4	53,6
Городское население - пгт Усвяты (рц)	2961	1363	1598	46,0	54,0
Сельское население	2637	1233	1404	46,8	53,2

	Мужчины и женщины	Мужчины	Женщины	В общей численности населения, процентов	
				мужчины	женщины
г. Санкт-Петербург - городское население	4879566	2188918	2690648	44,9	55,1
Районы					
Адмиралтейский	157897	73062	84835	46,3	53,7
Василеостровский	203058	89701	113357	44,2	55,8
Выборгский	447562	205008	242554	45,8	54,2
Калининский	504641	225131	279510	44,6	55,4
Кировский	334746	147144	187602	44,0	56,0
Колпинский	177448	81508	95940	45,9	54,1
Красногвардейский	337091	147948	189143	43,9	56,1
Красносельский	330546	149911	180635	45,4	54,6
Кронштадтский	43005	19960	23045	46,4	53,6
Курортный	70589	33384	37205	47,3	52,7
Московский	288744	124358	164386	43,1	56,9
Невский	466013	206387	259626	44,3	55,7
Петроградский	130455	59691	70764	45,8	54,2
Петродворцовый	128156	59881	68275	46,7	53,3
Приморский	507238	232031	275207	45,7	54,3
Пушкинский	135973	61648	74325	45,3	54,7
Фрунзенский	401779	175564	226215	43,7	56,3
Центральный	214625	96601	118024	45,0	55,0
Южный федеральный округ	13854334	6428539	7425795	46,4	53,6
Городское население	8649147	3955506	4693641	45,7	54,3
Сельское население	5205187	2473033	2732154	47,5	52,5
Республика Адыгея	439996	204525	235471	46,5	53,5
Городское население	223895	101672	122223	45,4	54,6
Сельское население	216101	102853	113248	47,6	52,4
г. Майкоп с подчиненными его администрации населенными пунктами	166540	74843	91697	44,9	55,1
Городское население - г. Майкоп	144249	64324	79925	44,6	55,4
Сельское население	22291	10519	11772	47,2	52,8
хутор Гавердовский	3625	1793	1832	49,5	50,5
посёлок Западный	3163	1497	1666	47,3	52,7
станция Ханская	11245	5231	6014	46,5	53,5
прочие сельские населенные пункты	4258	1998	2260	46,9	53,1
г. Адыгейск с подчиненными его администрации населенными пунктами	14659	6838	7821	46,6	53,4
Городское население - г. Адыгейск	12237	5664	6573	46,3	53,7
Сельское население	2422	1174	1248	48,5	51,5
Гиагинский район - сельское население	31766	14809	16957	46,6	53,4
станция Гиагинская (рц)	14121	6510	7611	46,1	53,9
станция Дондуковская	6603	3028	3575	45,9	54,1
прочие сельские населенные пункты	11042	5271	5771	47,7	52,3
Кошехабльский район - сельское население	30422	14358	16064	47,2	52,8
аул Кошехабль (рц)	7239	3373	3866	46,6	53,4
аул Блечепсин	3148	1556	1592	49,4	50,6
село Вольное	3679	1735	1944	47,2	52,8
село Натырбово	3027	1403	1624	46,3	53,7
прочие сельские населенные пункты	13329	6291	7038	47,2	52,8
Красногвардейский район - сельское население	30868	14723	16145	47,7	52,3
село Красногвардейское (рц)	9459	4451	5008	47,1	52,9
аул Хатукай	4911	2236	2675	45,5	54,5
прочие сельские населенные пункты	16498	8036	8462	48,7	51,3



	Мужчины и женщины	Мужчины	Женщины	В общей численности населения, процентов	
				мужчины	женщины
Майкопский район	58439	27272	31167	46,7	53,3
Городское население	17945	8228	9717	45,9	54,1
пгт Тульский (рц)	10732	4904	5828	45,7	54,3
пгт Каменноостский	7213	3324	3889	46,1	53,9
Сельское население	40494	19044	21450	47,0	53,0
станция Абадзехская	3623	1636	1987	45,2	54,8
посёлок Краснооктябрьский	5875	2913	2962	49,6	50,4
станция Кужорская	3531	1613	1918	45,7	54,3
хутор Северо-Восточные Сады	3393	1593	1800	46,9	53,1
прочие сельские населенные пункты	24072	11289	12783	46,9	53,1
Тахтамукайский район	69662	32542	37120	46,7	53,3
Городское население	44061	20054	24007	45,5	54,5
пгт Энем	17890	8103	9787	45,3	54,7
пгт Яблоновский	26171	11951	14220	45,7	54,3
Сельское население	25601	12488	13113	48,8	51,2
аул Тахтамукай (рц)	5214	2496	2718	47,9	52,1
прочие сельские населенные пункты	20387	9992	10395	49,0	51,0
Теучежский район	20643	10838	9805	52,5	47,5
Городское население - пгт Тлюстенхабль	5403	3402	2001	63,0	37,0
Сельское население	15240	7436	7804	48,8	51,2
аул Понежукай (рц)	3456	1627	1829	47,1	52,9
прочие сельские населенные пункты	11784	5809	5975	49,3	50,7
Шовгеновский район - сельское население	16997	8302	8695	48,8	51,2
аул Хакуринохабль (рц)	4038	1969	2069	48,8	51,2
прочие сельские населенные пункты	12959	6333	6626	48,9	51,1
Республика Калмыкия	289481	139300	150181	48,1	51,9
Городское население	127637	58619	69018	45,9	54,1
Сельское население	161844	80681	81163	49,9	50,1
г. Элиста с подчиненными его администрации населенными пунктами	108289	49438	58851	45,7	54,3
Городское население - г. Элиста	103749	47299	56450	45,6	54,4
Сельское население	4540	2139	2401	47,1	52,9
посёлок Аршан	3927	1831	2096	46,6	53,4
прочие сельские населенные пункты	613	308	305	50,2	49,8
Городовиковский район	17295	8292	9003	47,9	52,1
Городское население - г. Городовиковск	9565	4462	5103	46,6	53,4
Сельское население	7730	3830	3900	49,5	50,5
Ики-Бурульский район - сельское население	11424	5816	5608	50,9	49,1
посёлок Ики-Бурул	4051	1886	2165	46,6	53,4
прочие сельские населенные пункты	7373	3930	3443	53,3	46,7
Кетченеровский район - сельское население	10622	5488	5134	51,7	48,3
посёлок Кетченеры	3908	1923	1985	49,2	50,8
прочие сельские населенные пункты	6714	3565	3149	53,1	46,9
Лаганский район	20089	9869	10220	49,1	50,9
Городское население - г. Лагань	14323	6858	7465	47,9	52,1
Сельское население	5766	3011	2755	52,2	47,8
Малодербетовский район - сельское население	10528	5132	5396	48,7	51,3
село Малые Дербеты	6434	3072	3362	47,7	52,3
прочие сельские населенные пункты	4094	2060	2034	50,3	49,7
Октябрьский район - сельское население	9438	4665	4773	49,4	50,6
посёлок Большой Царын	5497	2658	2839	48,4	51,6
прочие сельские населенные пункты	3941	2007	1934	50,9	49,1

	Мужчины и женщины	Мужчины	Женщины	В общей численности населения, процентов	
				мужчины	женщины
Приютненский район - сельское население	11658	5726	5932	49,1	50,9
село Приютное	6010	2857	3153	47,5	52,5
прочие сельские населенные пункты	5648	2869	2779	50,8	49,2
Сарпинский район - сельское население	13796	6805	6991	49,3	50,7
село Садовое	6530	3067	3463	47,0	53,0
прочие сельские населенные пункты	7266	3738	3528	51,4	48,6
Целинный район - сельское население	20051	9772	10279	48,7	51,3
село Троицкое	11943	5631	6312	47,1	52,9
прочие сельские населенные пункты	8108	4141	3967	51,1	48,9
Черноземельский район - сельское население	13258	6610	6648	49,9	50,1
посёлок Комсомольский	4525	2141	2384	47,3	52,7
прочие сельские населенные пункты	8733	4469	4264	51,2	48,8
Юстинский район - сельское население	10585	5209	5376	49,2	50,8
посёлок Цаган Аман	6027	2821	3206	46,8	53,2
прочие сельские населенные пункты	4558	2388	2170	52,4	47,6
Яшалтинский район - сельское население	17178	8324	8854	48,5	51,5
село Яшалта	4716	2216	2500	47,0	53,0
прочие сельские населенные пункты	12462	6108	6354	49,0	51,0
Яшкульский район - сельское население	15270	8154	7116	53,4	46,6
посёлок Яшкуль	7861	4297	3564	54,7	45,3
прочие сельские населенные пункты	7409	3857	3552	52,1	47,9
Краснодарский край	5226647	2423486	2803161	46,4	53,6
Городское население	2765435	1264038	1501397	45,7	54,3
Сельское население	2461212	1159448	1301764	47,1	52,9
г. Краснодар с подчиненными его администрации населенными пунктами	832532	380066	452466	45,7	54,3
Городское население - г. Краснодар	744995	337440	407555	45,3	54,7
внутригородские округа					
Западный	169021	76576	92445	45,3	54,7
Карасунский	210530	93976	116554	44,6	55,4
Прикубанский	206280	94415	111865	45,8	54,2
Центральный	159164	72473	86691	45,5	54,5
Сельское население	87537	42626	44911	48,7	51,3
посёлок Белозерный	4342	1991	2351	45,9	54,1
посёлок Березовый	6743	3070	3673	45,5	54,5
станция Елизаветинская	24755	13090	11665	52,9	47,1
посёлок Знаменский	6242	2983	3259	47,8	52,2
посёлок Зональный	3565	1643	1922	46,1	53,9
посёлок Индустриальный	4785	2258	2527	47,2	52,8
хутор Ленина	7395	3536	3859	47,8	52,2
станция Старокорсунская	12238	5785	6453	47,3	52,7
прочие сельские населенные пункты	17472	8270	9202	47,3	52,7
г. Анапа с подчиненными его администрации населенными пунктами	70280	32180	38100	45,8	54,2
Городское население - г. Анапа	58990	26852	32138	45,5	54,5
Сельское население	11290	5328	5962	47,2	52,8
село Витязево	7936	3776	4160	47,6	52,4
прочие сельские населенные пункты	3354	1552	1802	46,3	53,7

	Мужчины и женщины	Мужчины	Женщины	В общей численности населения, процентов	
				мужчины	женщины
г. Армавир с подчиненными его администрации населенными пунктами	208103	95787	112316	46,0	54,0
Городское население - г. Армавир	188832	86585	102247	45,9	54,1
Сельское население	19271	9202	10069	47,8	52,2
посёлок Заветный	4854	2276	2578	46,9	53,1
хутор Красная Поляна	3523	1694	1829	48,1	51,9
станция Старая Станица	7612	3639	3973	47,8	52,2
прочие сельские населенные пункты	3282	1593	1689	48,5	51,5
г. Белореченск с подчиненными его администрации населенными пунктами	60639	27826	32813	45,9	54,1
Городское население - г. Белореченск	53892	24561	29331	45,6	54,4
Сельское население	6747	3265	3482	48,4	51,6
посёлок Южный	3430	1617	1813	47,1	52,9
прочие сельские населенные пункты	3317	1648	1669	49,7	50,3
г. Геленджик с подчиненными его администрации населенными пунктами	91126	41821	49305	45,9	54,1
Городское население - г. Геленджик	54980	25071	29909	45,6	54,4
Сельское население	36146	16750	19396	46,3	53,7
село Архипо-Осиповка	7853	3561	4292	45,3	54,7
село Дивноморское	6358	2901	3457	45,6	54,4
село Кабардинка	7550	3493	4057	46,3	53,7
прочие сельские населенные пункты	14385	6795	7590	47,2	52,8
г. Горячий Ключ с подчиненными его администрации населенными пунктами	57289	27140	30149	47,4	52,6
Городское население - г. Горячий Ключ	30126	13643	16483	45,3	54,7
Сельское население	27163	13497	13666	49,7	50,3
хутор Молькин	3303	2176	1127	65,9	34,1
станция Саратовская	6567	3039	3528	46,3	53,7
прочие сельские населенные пункты	17293	8282	9011	47,9	52,1
г. Ейск с подчиненными его администрации населенными пунктами	97178	44598	52580	45,9	54,1
Городское население - г. Ейск	87769	40213	47556	45,8	54,2
Сельское население	9409	4385	5024	46,6	53,4
поселок Широчанка	6025	2752	3273	45,7	54,3
прочие сельские населенные пункты	3384	1633	1751	48,3	51,7
г. Крототкин	80765	35112	45653	43,5	56,5
г. Крымск	57382	26739	30643	46,6	53,4
г. Лабинск с подчиненными его администрации населенными пунктами	64394	29335	35059	45,6	54,4
Городское население - г. Лабинск	62864	28661	34203	45,6	54,4
Сельское население	1530	674	856	44,1	55,9
г. Новороссийск с подчиненными его администрации населенными пунктами	298253	141642	156611	47,5	52,5
Городское население - г. Новороссийск	241952	114165	127787	47,2	52,8
внутригородские районы					
Восточный	39940	18906	21034	47,3	52,7
Приморский	61670	29661	32009	48,1	51,9
Центральный	74842	34645	40197	46,3	53,7
Южный	65500	30953	34547	47,3	52,7
Сельское население	56301	27477	28824	48,8	51,2
село Абрау-Дюрсо	3519	1740	1779	49,4	50,6
село Борисовка	3188	1542	1646	48,4	51,6
поселок Верхнебаканский	6773	3437	3336	50,7	49,3
село Гайдук	7484	3476	4008	46,4	53,6
село Мысхако	7954	3859	4095	48,5	51,5

	Мужчины и женщины	Мужчины	Женщины	В общей численности населения, процентов	
				мужчины	женщины
станция Натухаевская	6922	3479	3443	50,3	49,7
станция Раевская	10020	4803	5217	47,9	52,1
прочие сельские населенные пункты	10441	5141	5300	49,2	50,8
г. Славянск-на-Кубани	63842	29038	34804	45,5	54,5
г. Сочи с подчиненными его администрации населенными пунктами	420589	192827	227762	45,8	54,2
Городское население	347932	157402	190530	45,2	54,8
г. Сочи	343334	155141	188193	45,2	54,8
внутригородские районы					
Адлерский	76534	34939	41595	45,7	54,3
Лазаревский	63894	28899	34995	45,2	54,8
Хостинский	65229	29919	35310	45,9	54,1
Центральный	137677	61384	76293	44,6	55,4
пгт Красная Поляна	4598	2261	2337	49,2	50,8
Сельское население	72657	35425	37232	48,8	51,2
село Веселое	4140	2004	2136	48,4	51,6
село Высокое	3910	1946	1964	49,8	50,2
село Горное Лоо	3322	1551	1771	46,7	53,3
село Нижняя Шиловка	5432	2654	2778	48,9	51,1
село Орел-Изумруд	5726	2998	2728	52,4	47,6
прочие сельские населенные пункты	50127	24272	25855	48,4	51,6
г. Тихорецк с подчиненными его администрации населенными пунктами	63295	28661	34634	45,3	54,7
Городское население - г. Тихорецк	61823	27983	33840	45,3	54,7
Сельское население	1472	678	794	46,1	53,9
г. Туапсе	63292	28373	34919	44,8	55,2
Абинский район	91909	42989	48920	46,8	53,2
Городское население	55028	25497	29531	46,3	53,7
г. Абинск (рц)	34928	16223	18705	46,4	53,6
пгт Ахтырский	20100	9274	10826	46,1	53,9
Сельское население	36881	17492	19389	47,4	52,6
станция Мингрельская	5112	2369	2743	46,3	53,7
станция Холмская	17585	8235	9350	46,8	53,2
прочие сельские населенные пункты	14184	6888	7296	48,6	51,4
Анапский район - сельское население	76904	36384	40520	47,3	52,7
станция Анапская	16107	7550	8557	46,9	53,1
посёлок Виноградный	3354	1557	1797	46,4	53,6
станция Гостагаевская	9772	4550	5222	46,6	53,4
село Джигинка	4361	2017	2344	46,3	53,7
село Сукко	3156	1507	1649	47,8	52,2
село Супсех	6669	3175	3494	47,6	52,4
село Цибанобалка	5370	2536	2834	47,2	52,8
село Юровка	3537	1676	1861	47,4	52,6
прочие сельские населенные пункты	24578	11816	12762	48,1	51,9
Апшеронский район	98891	47690	51201	48,2	51,8
Городское население	67110	32840	34270	48,9	51,1
г. Апшеронск (рц)	40225	19570	20655	48,7	51,3
г. Хадзыженск	21579	10845	10734	50,3	49,7
пгт Нефтегорск	5306	2425	2881	45,7	54,3
Сельское население	31781	14850	16931	46,7	53,3
станция Тверская	3208	1503	1705	46,9	53,1
прочие сельские населенные пункты	28573	13347	15226	46,7	53,3

	Мужчины и женщины	Мужчины	Женщины	В общей численности населения, процентов	
				мужчины	женщины
Белоглинский район - сельское население	31303	14416	16887	46,1	53,9
село Белая Глина (рц)	17320	7924	9396	45,8	54,2
станция Успенская	4185	1914	2271	45,7	54,3
прочие сельские населенные пункты	9798	4578	5220	46,7	53,3
Белореченский район - сельское население	45149	21645	23504	47,9	52,1
село Великовечное	5812	2761	3051	47,5	52,5
станция Пшихская	5064	2408	2656	47,6	52,4
посёлок Родники	3244	1528	1716	47,1	52,9
станция Рязанская	5412	2524	2888	46,6	53,4
прочие сельские населенные пункты	25617	12424	13193	48,5	51,5
Брюховецкий район - сельское население	53028	24900	28128	47,0	53,0
станция Брюховецкая (рц)	22139	10188	11951	46,0	54,0
станция Батуриная	3264	1535	1729	47,0	53,0
станция Новоджерелиевская	5020	2348	2672	46,8	53,2
станция Переясловская	8424	4057	4367	48,2	51,8
прочие сельские населенные пункты	14181	6772	7409	47,8	52,2
Выселковский район - сельское население	60271	28089	32182	46,6	53,4
станция Выселки (рц)	19426	8944	10482	46,0	54,0
станция Березанская	6968	3281	3687	47,1	52,9
станция Ирклиевская	3300	1553	1747	47,1	52,9
станция Новобейсугская	3428	1625	1803	47,4	52,6
станция Новомалороссийская	5778	2611	3167	45,2	54,8
прочие сельские населенные пункты	21371	10075	11296	47,1	52,9
Гулькевичский район	101521	47338	54183	46,6	53,4
Городское население	49622	22698	26924	45,7	54,3
г. Гулькевичи (рц)	35244	16006	19238	45,4	54,6
пгт Гирей	6586	3040	3546	46,2	53,8
пгт Красносельский	7792	3652	4140	46,9	53,1
Сельское население	51899	24640	27259	47,5	52,5
посёлок Венцы	3891	1840	2051	47,3	52,7
село Майкопское	4106	1961	2145	47,8	52,2
село Новоукраинское	5768	2749	3019	47,7	52,3
село Отрадо-Кубанское	3789	1848	1941	48,8	51,2
село Отрадо-Ольгинское	3554	1730	1824	48,7	51,3
село Соколовское	3002	1426	1576	47,5	52,5
прочие сельские населенные пункты	27789	13086	14703	47,1	52,9
Динской район - сельское население	126871	59125	67746	46,6	53,4
станция Динская (рц)	34848	16028	18820	46,0	54,0
посёлок Агроном	3800	1726	2074	45,4	54,6
станция Васюринская	13339	6290	7049	47,2	52,8
село Красносельское	3060	1441	1619	47,1	52,9
станция Нововеличковская	9169	4286	4883	46,7	53,3
станция Новотитаровская	24754	11566	13188	46,7	53,3
станция Пластуновская	10264	4765	5499	46,4	53,6
станция Старомышастовская	10610	4990	5620	47,0	53,0
посёлок Южный	5121	2445	2676	47,7	52,3
прочие сельские населенные пункты	11906	5588	6318	46,9	53,1
Ейский район - сельское население	44067	20619	23448	46,8	53,2
станция Должанская	7019	3200	3819	45,6	54,4
станция Камышеватская	5029	2356	2673	46,8	53,2
станция Копанская	3965	1897	2068	47,8	52,2
станция Ясенская	4751	2240	2511	47,1	52,9
прочие сельские населенные пункты	23303	10926	12377	46,9	53,1

	Мужчины и женщины	Мужчины	Женщины	В общей численности населения, процентов	
				мужчины	женщины
Кавказский район - сельское население	44445	20312	24133	45,7	54,3
станция Кавказская (рц)	11164	5112	6052	45,8	54,2
станция Дмитриевская	3522	1514	2008	43,0	57,0
станция Казанская	10991	5083	5908	46,2	53,8
станция Темижбекская	5778	2612	3166	45,2	54,8
прочие сельские населенные пункты	12990	5991	6999	46,1	53,9
Калининский район - сельское население	50691	23789	26902	46,9	53,1
станция Калининская (рц)	13391	6163	7228	46,0	54,0
станция Гривенская	4723	2164	2559	45,8	54,2
станция Новониколаевская	3622	1704	1918	47,0	53,0
станция Старовеличковская	13459	6350	7109	47,2	52,8
прочие сельские населенные пункты	15496	7408	8088	47,8	52,2
Каневской район - сельское население	102624	47748	54876	46,5	53,5
станция Каневская (рц)	44386	20452	23934	46,1	53,9
станция Новодеревянковская	6795	3190	3605	46,9	53,1
станция Новоминская	11971	5598	6373	46,8	53,2
станция Привольная	6506	3080	3426	47,3	52,7
станция Стародеревянковская	12998	5960	7038	45,9	54,1
станция Челбасская	6930	3288	3642	47,4	52,6
прочие сельские населенные пункты	13038	6180	6858	47,4	52,6
Кореновский район	85264	39617	45647	46,5	53,5
Городское население - г. Кореновск (рц)	41166	18868	22298	45,8	54,2
Сельское население	44098	20749	23349	47,1	52,9
станция Дядьковская	4377	2050	2327	46,8	53,2
станция Платнировская	12004	5681	6323	47,3	52,7
станция Раздольная	3181	1494	1687	47,0	53,0
прочие сельские населенные пункты	24536	11524	13012	47,0	53,0
Красноармейский район - сельское население	102508	47726	54782	46,6	53,4
станция Полтавская (рц)	26490	12201	14289	46,1	53,9
станция Ивановская	9473	4475	4998	47,2	52,8
станция Марьянская	10643	4943	5700	46,4	53,6
станция Новомышастовская	10032	4652	5380	46,4	53,6
станция Старонижестеблиевская	10260	4822	5438	47,0	53,0
хутор Трудобеликовский	9393	4370	5023	46,5	53,5
прочие сельские населенные пункты	26217	12263	13954	46,8	53,2
Крыловский район - сельское население	35930	16884	19046	47,0	53,0
станция Крыловская (рц)	13621	6352	7269	46,6	53,4
станция Октябрьская	11252	5177	6075	46,0	54,0
прочие сельские населенные пункты	11057	5355	5702	48,4	51,6
Крымский район - сельское население	74761	35270	39491	47,2	52,8
станция Варениковская	14881	6887	7994	46,3	53,7
село Киевское	5543	2719	2824	49,1	50,9
село Молдаванское	3277	1575	1702	48,1	51,9
станция Нижнебаканская	8277	3897	4380	47,1	52,9
хутор Новоукраинский	3617	1692	1925	46,8	53,2
станция Троицкая	6786	3186	3600	46,9	53,1
прочие сельские населенные пункты	32380	15314	17066	47,3	52,7

	Мужчины и женщины	Мужчины	Женщины	В общей численности населения, процентов	
				мужчины	женщины
Курганинский район	103036	47908	55128	46,5	53,5
Городское население - г. Курганинск (рц)	47970	22184	25786	46,2	53,8
Сельское население	55066	25724	29342	46,7	53,3
станция Константиновская	4008	1760	2248	43,9	56,1
станция Михайловская	8245	3884	4361	47,1	52,9
станция Новоалексеевская	3617	1745	1872	48,2	51,8
станция Петропавловская	6683	3150	3533	47,1	52,9
станция Родниковская	8346	3817	4529	45,7	54,3
станция Темиргоевская	7529	3452	4077	45,8	54,2
прочие сельские населенные пункты	16638	7916	8722	47,6	52,4
Кущевский район - сельское население	67164	31225	35939	46,5	53,5
станция Кущевская (рц)	28362	12992	15370	45,8	54,2
станция Кисляковская	5145	2405	2740	46,7	53,3
село Красное	3569	1616	1953	45,3	54,7
станция Шурунская	4597	2137	2460	46,5	53,5
прочие сельские населенные пункты	25491	12075	13416	47,4	52,6
Лабинский район - сельское население	37443	17248	20195	46,1	53,9
станция Владимирская	7217	3237	3980	44,9	55,1
станция Вознесенская	6546	3032	3514	46,3	53,7
станция Упорная	3172	1508	1664	47,5	52,5
станция Чамлыкская	4050	1763	2287	43,5	56,5
прочие сельские населенные пункты	16458	7708	8750	46,8	53,2
Ленинградский район - сельское население	63505	29270	34235	46,1	53,9
станция Ленинградская (рц)	36940	16823	20117	45,5	54,5
станция Крыловская	6615	3096	3519	46,8	53,2
станция Новоплатнировская	3369	1588	1781	47,1	52,9
прочие сельские населенные пункты	16581	7763	8818	46,8	53,2
Мостовский район	71178	33116	38062	46,5	53,5
Городское население	35914	16533	19381	46,0	54,0
пгт Мостовской (рц)	25075	11523	13552	46,0	54,0
пгт Псебай	10839	5010	5829	46,2	53,8
Сельское население	35264	16583	18681	47,0	53,0
станция Губская	3221	1512	1709	46,9	53,1
станция Переправная	3261	1541	1720	47,3	52,7
станция Ярославская	5436	2473	2963	45,5	54,5
прочие сельские населенные пункты	23346	11057	12289	47,4	52,6
Новокубанский район	86311	39680	46631	46,0	54,0
Городское население - г. Новокубанск (рц)	34880	15870	19010	45,5	54,5
Сельское население	51431	23810	27621	46,3	53,7
станция Бесскорбная	5892	2741	3151	46,5	53,5
посёлок Глубокий	3698	1713	1985	46,3	53,7
село Ковалевское	3291	1504	1787	45,7	54,3
посёлок Прикубанский	3001	1392	1609	46,4	53,6
станция Прочноокопская	4676	2196	2480	47,0	53,0
станция Советская	9021	4106	4915	45,5	54,5
прочие сельские населенные пункты	21852	10158	11694	46,5	53,5
Новопокровский район - сельское население	44116	20596	23520	46,7	53,3
станция Новопокровская (рц)	19684	9129	10555	46,4	53,6
станция Ильинская	4193	1998	2195	47,7	52,3
станция Калниболотская	5722	2650	3072	46,3	53,7
прочие сельские населенные пункты	14517	6819	7698	47,0	53,0

	Мужчины и женщины	Мужчины	Женщины	В общей численности населения, процентов	
				мужчины	женщины
Отраденский район - сельское население	64862	30667	34195	47,3	52,7
станция Отрадная (рц)	23204	10744	12460	46,3	53,7
станция Передовая	3922	1804	2118	46,0	54,0
станция Попутная	5809	2719	3090	46,8	53,2
станция Спокойная	5458	2591	2867	47,5	52,5
станция Удобная	5314	2434	2880	45,8	54,2
прочие сельские населенные пункты	21155	10375	10780	49,0	51,0
Павловский район - сельское население	67521	31406	36115	46,5	53,5
станция Павловская (рц)	31327	14376	16951	45,9	54,1
станция Атаманская	3952	1944	2008	49,2	50,8
станция Новолеушковская	6462	3032	3430	46,9	53,1
станция Старолеушковская	5251	2399	2852	45,7	54,3
прочие сельские населенные пункты	20529	9655	10874	47,0	53,0
Приморско-Ахтарский район	60327	28426	31901	47,1	52,9
Городское население - г. Приморско-Ахтарск (рц)	32257	14393	17864	44,6	55,4
Сельское население	28070	14033	14037	50,0	50,0
посёлок Ахтарский	3330	2466	864	74,1	25,9
станция Бриньковская	5109	2390	2719	46,8	53,2
станция Ольгинская	4934	2297	2637	46,6	53,4
прочие сельские населенные пункты	14697	6880	7817	46,8	53,2
Северский район	112942	52979	59963	46,9	53,1
Городское население	51376	23642	27734	46,0	54,0
пгт Афицкий	18969	8844	10125	46,6	53,4
пгт Ильский	23781	10838	12943	45,6	54,4
пгт Черноморский	8626	3960	4666	45,9	54,1
Сельское население	61566	29337	32229	47,7	52,3
станция Северская (рц)	24867	11596	13271	46,6	53,4
станция Азовская	4266	2300	1966	53,9	46,1
село Львовское	5171	2398	2773	46,4	53,6
станция Новодмитриевская	5244	2525	2719	48,2	51,8
станция Смоленская	7591	3618	3973	47,7	52,3
прочие сельские населенные пункты	14427	6900	7527	47,8	52,2
Славянский район - сельское население	65711	31050	34661	47,3	52,7
станция Анастасиевская	10569	5006	5563	47,4	52,6
хутор Коржевский	3683	1697	1986	46,1	53,9
станция Петровская	13554	6405	7149	47,3	52,7
посёлок Совхозный	4226	2021	2205	47,8	52,2
станция Черноерковская	3416	1592	1824	46,6	53,4
прочие сельские населенные пункты	30263	14329	15934	47,3	52,7
Староминский район - сельское население	40755	19086	21669	46,8	53,2
станция Староминская (рц)	29809	13873	15936	46,5	53,5
станция Канеловская	4305	2037	2268	47,3	52,7
прочие сельские населенные пункты	6641	3176	3465	47,8	52,2
Тбилисский район - сельское население	48536	22589	25947	46,5	53,5
станция Тбилисская (рц)	25317	11645	13672	46,0	54,0
прочие сельские населенные пункты	23219	10944	12275	47,1	52,9
Темрюкский район	117904	55072	62832	46,7	53,3
Городское население - г. Темрюк (рц)	38046	17766	20280	46,7	53,3
Сельское население	79858	37306	42552	46,7	53,3
станция Ахтанизовская	3254	1486	1768	45,7	54,3
станция Вышестеблиевская	3779	1767	2012	46,8	53,2
станция Голубицкая	5083	2292	2791	45,1	54,9
станция Курчанская	6600	3099	3501	47,0	53,0

	Мужчины и женщины	Мужчины	Женщины	В общей численности населения, процентов	
				мужчины	женщины
посёлок Сенной	3735	1688	2047	45,2	54,8
станция Старотитаровская	12164	5727	6437	47,1	52,9
посёлок Стрелка	4967	2282	2685	45,9	54,1
станция Тамань	10027	4767	5260	47,5	52,5
прочие сельские населенные пункты	30249	14198	16051	46,9	53,1
Тимашевский район	106130	49447	56683	46,6	53,4
Городское население - г. Тимашевск (рц)	53924	24996	28928	46,4	53,6
Сельское население	52206	24451	27755	46,8	53,2
станция Днепровская	3165	1505	1660	47,6	52,4
станция Медведовская	16793	7864	8929	46,8	53,2
станция Новокорсунская	4945	2289	2656	46,3	53,7
станция Роговская	7864	3647	4217	46,4	53,6
прочие сельские населенные пункты	19439	9146	10293	47,0	53,0
Тихорецкий район - сельское население	59106	27702	31404	46,9	53,1
станция Алексеевская	3358	1581	1777	47,1	52,9
станция Архангельская	8714	3965	4749	45,5	54,5
станция Новорождественская	6505	3040	3465	46,7	53,3
посёлок Парковый	4542	2049	2493	45,1	54,9
станция Терновская	6082	3024	3058	49,7	50,3
станция Фастовецкая	8573	3968	4605	46,3	53,7
прочие сельские населенные пункты	21332	10075	11257	47,2	52,8
Туапсинский район	63530	29641	33889	46,7	53,3
Городское население	15436	7095	8341	46,0	54,0
пгт Джубга кп	5223	2391	2832	45,8	54,2
пгт Новомихайловский кп	10213	4704	5509	46,1	53,9
Сельское население	48094	22546	25548	46,9	53,1
село Небуг	3972	1846	2126	46,5	53,5
село Шепси	3196	1470	1726	46,0	54,0
прочие сельские населенные пункты	40926	19230	21696	47,0	53,0
Успенский район - сельское население	41273	19202	22071	46,5	53,5
село Успенское (рц)	12409	5726	6683	46,1	53,9
село Вольное	3504	1617	1887	46,1	53,9
село Коноково	7880	3616	4264	45,9	54,1
прочие сельские населенные пункты	17480	8243	9237	47,2	52,8
Усть-Лабинский район	112900	54296	58604	48,1	51,9
Городское население - г. Усть-Лабинск (рц)	43270	19818	23452	45,8	54,2
Сельское население	69630	34478	35152	49,5	50,5
станция Воронежская	8562	3976	4586	46,4	53,6
посёлок Двубратский	8541	5786	2755	67,7	32,3
станция Кирпильская	5547	2652	2895	47,8	52,2
станция Ладожская	14828	6983	7845	47,1	52,9
станция Некрасовская	4838	2298	2540	47,5	52,5
станция Новолабинская	3327	1488	1839	44,7	55,3
прочие сельские населенные пункты	23987	11295	12692	47,1	52,9
Щербиновский район - сельское население	37301	17194	20107	46,1	53,9
станция Старощербиновская (рц)	18010	8181	9829	45,4	54,6
станция Новощербиновская	6190	2963	3227	47,9	52,1
прочие сельские населенные пункты	13101	6050	7051	46,2	53,8

	Мужчины и женщины	Мужчины	Женщины	В общей численности населения, процентов	
				мужчины	женщины
Астраханская область	1010073	473227	536846	46,9	53,1
Городское население	673737	311514	362223	46,2	53,8
Сельское население	336336	161713	174623	48,1	51,9
г. Астрахань	520339	237552	282787	45,7	54,3
внутригородские районы					
Кировский	114756	51725	63031	45,1	54,9
Ленинский	146403	66614	79789	45,5	54,5
Советский	145747	66702	79045	45,8	54,2
Трусовский	113433	52511	60922	46,3	53,7
г. Ахтубинск с подчиненными его администрации населенными пунктами	41923	19437	22486	46,4	53,6
Городское население - г. Ахтубинск	41853	19406	22447	46,4	53,6
Сельское население	70	31	39	44,3	55,7
г. Знаменск	29401	15745	13656	53,6	46,4
Ахтубинский район	29326	14056	15270	47,9	52,1
Городское население	11200	5286	5914	47,2	52,8
пгт Верхний Баскунчак рп	8411	3965	4446	47,1	52,9
пгт Нижний Баскунчак рп	2789	1321	1468	47,4	52,6
Сельское население	18126	8770	9356	48,4	51,6
село Капустин Яр	5724	2695	3029	47,1	52,9
прочие сельские населенные пункты	12402	6075	6327	49,0	51,0
Володарский район - сельское население	47825	22969	24856	48,0	52,0
поселок Володарский (рц)	10005	4689	5316	46,9	53,1
село Марфино	3268	1527	1741	46,7	53,3
прочие сельские населенные пункты	34552	16753	17799	48,5	51,5
Енотаевский район - сельское население	26786	12790	13996	47,7	52,3
село Енотаевка (рц)	7616	3470	4146	45,6	54,4
село Никольское	5234	2482	2752	47,4	52,6
прочие сельские населенные пункты	13936	6838	7098	49,1	50,9
Икрянинский район	47759	22506	25253	47,1	52,9
Городское население	11138	5220	5918	46,9	53,1
пгт Ильинка	4650	2198	2452	47,3	52,7
пгт Красные Баррикады	6488	3022	3466	46,6	53,4
Сельское население	36621	17286	19335	47,2	52,8
село Икряное (рц)	10036	4666	5370	46,5	53,5
село Оранжеви	4473	2032	2441	45,4	54,6
прочие сельские населенные пункты	22112	10588	11524	47,9	52,1
Камызякский район	48647	23465	25182	48,2	51,8
Городское население	21144	10135	11009	47,9	52,1
г. Камызяк (рц)	16314	7823	8491	48,0	52,0
пгт Волго-Каспийский	2581	1232	1349	47,7	52,3
пгт Кировский	2249	1080	1169	48,0	52,0
Сельское население	27503	13330	14173	48,5	51,5
Красноярский район - сельское население	35615	16946	18669	47,6	52,4
село Красный Яр (рц)	11824	5481	6343	46,4	53,6
прочие сельские населенные пункты	23791	11465	12326	48,2	51,8
Лиманский район	31952	15263	16689	47,8	52,2
Городское население - пгт Лиман рп (рц)	9024	4128	4896	45,7	54,3
Сельское население	22928	11135	11793	48,6	51,4
село Зензели	3198	1555	1643	48,6	51,4
село Яндыки	3135	1504	1631	48,0	52,0
прочие сельские населенные пункты	16595	8076	8519	48,7	51,3



	Мужчины и женщины	Мужчины	Женщины	В общей численности населения, процентов	
				мужчины	женщины
Наримановский район	45457	22053	23404	48,5	51,5
Городское население - г. Нариманов (рц)	11521	5570	5951	48,3	51,7
Сельское население	33936	16483	17453	48,6	51,4
село Волжское	3133	1528	1605	48,8	51,2
село Солянка	3738	1797	1941	48,1	51,9
село Старокучергановка	6042	2882	3160	47,7	52,3
прочие сельские населенные пункты	21023	10276	10747	48,9	51,1
Приволжский район - сельское население	43647	20861	22786	47,8	52,2
село Началово (рц)	5451	2595	2856	47,6	52,4
село Килинчи	3137	1484	1653	47,3	52,7
посёлок Кирпичного завода № 1	3041	1430	1611	47,0	53,0
село Осыпной Бугор	3381	1647	1734	48,7	51,3
село Яксатово	3576	1684	1892	47,1	52,9
прочие сельские населенные пункты	25061	12021	13040	48,0	52,0
Харабалинский район	41176	19807	21369	48,1	51,9
Городское население - г. Харабали (рц)	18117	8472	9645	46,8	53,2
Сельское население	23059	11335	11724	49,2	50,8
село Сасыколи	5224	2524	2700	48,3	51,7
прочие сельские населенные пункты	17835	8811	9024	49,4	50,6
Черноярский район - сельское население	20220	9777	10443	48,4	51,6
село Черный Яр (рц)	7779	3632	4147	46,7	53,3
прочие сельские населенные пункты	12441	6145	6296	49,4	50,6
Волгоградская область	2610161	1208447	1401714	46,3	53,7
Городское население	1983322	906973	1076349	45,7	54,3
Сельское население	626839	301474	325365	48,1	51,9
г. Волгоград	1021215	461632	559583	45,2	54,8
внутригородские районы					
Ворошиловский	82821	37172	45649	44,9	55,1
Дзержинский	182579	84651	97928	46,4	53,6
Кировский	103084	46578	56506	45,2	54,8
Красноармейский	169530	76997	92533	45,4	54,6
Краснооктябрьский	151780	67160	84620	44,2	55,8
Советский	106924	48326	58598	45,2	54,8
Тракторозаводский	139810	63693	76117	45,6	54,4
Центральный	84687	37055	47632	43,8	56,2
г. Волжский с подчиненными его администрации населенными пунктами - городское население	327089	151472	175617	46,3	53,7
г. Волжский	314255	145273	168982	46,2	53,8
пгт Краснооктябрьский рп	12834	6199	6635	48,3	51,7
г. Камышин	119565	54896	64669	45,9	54,1
г. Михайловка с подчиненными его администрации населенными пунктами - городское население	64067	29145	34922	45,5	54,5
г. Михайловка	59132	26823	32309	45,4	54,6
пгт Себрово рп	4935	2322	2613	47,1	52,9
г. Урюпинск	41590	19005	22585	45,7	54,3
г. Фролово	39449	18685	20764	47,4	52,6
Алексеевский район - сельское население	18166	8743	9423	48,1	51,9
станция Алексеевская (рц)	4204	1967	2237	46,8	53,2
прочие сельские населенные пункты	13962	6776	7186	48,5	51,5
Быковский район	27055	13088	13967	48,4	51,6
Городское население - пгт Быково рп (рц)	7719	3614	4105	46,8	53,2
Сельское население	19336	9474	9862	49,0	51,0
поселок Приморск	3159	1512	1647	47,9	52,1
прочие сельские населенные пункты	16177	7962	8215	49,2	50,8

	Мужчины и женщины	Мужчины	Женщины	В общей численности населения, процентов	
				мужчины	женщины
Городищенский район	60188	28821	31367	47,9	52,1
Городское население	34675	16375	18300	47,2	52,8
пгт Городище рп (рц)	21381	9935	11446	46,5	53,5
пгт Ерзовка рп	6128	2920	3208	47,7	52,3
пгт Новый Рогачик рп	7166	3520	3646	49,1	50,9
Сельское население	25513	12446	13067	48,8	51,2
Даниловский район	16908	7935	8973	46,9	53,1
Городское население - пгт Даниловка рп (рц)	5317	2451	2866	46,1	53,9
Сельское население	11591	5484	6107	47,3	52,7
Дубовский район	30108	14029	16079	46,6	53,4
Городское население - г. Дубовка (рц)	14347	6415	7932	44,7	55,3
Сельское население	15761	7614	8147	48,3	51,7
Еланский район	33064	15272	17792	46,2	53,8
Городское население - пгт Елань рп (рц)	14833	6744	8089	45,5	54,5
Сельское население	18231	8528	9703	46,8	53,2
Жирновский район	43685	20486	23199	46,9	53,1
Городское население	31199	14476	16723	46,4	53,6
г. Жирновск (рц)	16872	7754	9118	46,0	54,0
пгт Красный Яр рп	6992	3331	3661	47,6	52,4
пгт Линево рп	6037	2805	3232	46,5	53,5
пгт Медведицкий рп	1298	586	712	45,1	54,9
Сельское население	12486	6010	6476	48,1	51,9
Иловлинский район	33168	15549	17619	46,9	53,1
Городское население - пгт Иловля рп (рц)	11255	5051	6204	44,9	55,1
Сельское население	21913	10498	11415	47,9	52,1
село Лог	3748	1786	1962	47,7	52,3
прочие сельские населенные пункты	18165	8712	9453	48,0	52,0
Калачевский район	58524	28245	30279	48,3	51,7
Городское население - г. Калач-на-Дону (рц)	26910	13074	13836	48,6	51,4
Сельское население	31614	15171	16443	48,0	52,0
посёлок Береславка	4616	2088	2528	45,2	54,8
посёлок Октябрьский	3489	1867	1622	53,5	46,5
прочие сельские населенные пункты	23509	11216	12293	47,7	52,3
Камышинский район	42893	21544	21349	50,2	49,8
Городское население - г. Петров Вал	13239	6087	7152	46,0	54,0
Сельское население	29654	15457	14197	52,1	47,9
Киквидзенский район - сельское население	17669	8377	9292	47,4	52,6
станция Преображенская (рц)	5533	2536	2997	45,8	54,2
прочие сельские населенные пункты	12136	5841	6295	48,1	51,9
Клетский район - сельское население	17858	8475	9383	47,5	52,5
станция Клетская (рц)	5323	2474	2849	46,5	53,5
прочие сельские населенные пункты	12535	6001	6534	47,9	52,1
Котельниковский район	37584	18166	19418	48,3	51,7
Городское население - г. Котельниково (рц)	20428	9597	10831	47,0	53,0
Сельское население	17156	8569	8587	49,9	50,1
Котовский район	34477	16106	18371	46,7	53,3
Городское население - г. Котово (рц)	24115	11187	12928	46,4	53,6
Сельское население	10362	4919	5443	47,5	52,5
Кумылженский район - сельское население	21425	10187	11238	47,5	52,5
станция Кумылженская (рц)	7953	3692	4261	46,4	53,6
прочие сельские населенные пункты	13472	6495	6977	48,2	51,8

	Мужчины и женщины	Мужчины	Женщины	В общей численности населения, процентов	
				мужчины	женщины
Ленинский район	30375	14254	16121	46,9	53,1
Городское население - г. Ленинск (рц)	15504	6998	8506	45,1	54,9
Сельское население	14871	7256	7615	48,8	51,2
село Заплавное	3734	1718	2016	46,0	54,0
прочие сельские населенные пункты	11137	5538	5599	49,7	50,3
Михайловский район - сельское население	25936	12336	13600	47,6	52,4
Нехаевский район - сельское население	15588	7285	8303	46,7	53,3
станция Нехаевская (рц)	4679	2131	2548	45,5	54,5
прочие сельские населенные пункты	10909	5154	5755	47,2	52,8
Николаевский район	32034	15066	16968	47,0	53,0
Городское население - г. Николаевск (рц)	15075	6855	8220	45,5	54,5
Сельское население	16959	8211	8748	48,4	51,6
Новоаннинский район	37306	17246	20060	46,2	53,8
Городское население - г. Новоаннинский (рц)	17912	8132	9780	45,4	54,6
Сельское население	19394	9114	10280	47,0	53,0
Новониколаевский район	22618	10620	11998	47,0	53,0
Городское население - пгт Новониколаевский рп (рц)	9931	4529	5402	45,6	54,4
Сельское население	12687	6091	6596	48,0	52,0
Октябрьский район	21760	10312	11448	47,4	52,6
Городское население - пгт Октябрьский рп (рц)	6157	2810	3347	45,6	54,4
Сельское население	15603	7502	8101	48,1	51,9
Ольховский район - сельское население	17626	8303	9323	47,1	52,9
село Ольховка (рц)	5401	2539	2862	47,0	53,0
прочие сельские населенные пункты	12225	5764	6461	47,1	52,9
Палласовский район	43293	20465	22828	47,3	52,7
Городское население - г. Палласовка (рц)	16081	7308	8773	45,4	54,6
Сельское население	27212	13157	14055	48,3	51,7
село Савинка	3428	1646	1782	48,0	52,0
прочие сельские населенные пункты	23784	11511	12273	48,4	51,6
Руднянский район	17437	7957	9480	45,6	54,4
Городское население - пгт Рудня рп (рц)	7387	3307	4080	44,8	55,2
Сельское население	10050	4650	5400	46,3	53,7
Светлоярский район	38355	17942	20413	46,8	53,2
Городское население - пгт Светлый Яр рп (рц)	12537	5727	6810	45,7	54,3
Сельское население	25818	12215	13603	47,3	52,7
село Большие Чапурники	3228	1539	1689	47,7	52,3
прочие сельские населенные пункты	22590	10676	11914	47,3	52,7
Серафимовичский район	25378	12101	13277	47,7	52,3
Городское население - г. Серафимович (рц)	9368	4314	5054	46,1	53,9
Сельское население	16010	7787	8223	48,6	51,4
Среднеахтубинский район	58962	27921	31041	47,4	52,6
Городское население	30429	14150	16279	46,5	53,5
пгт Средняя Ахтуба рп (рц)	14431	6652	7779	46,1	53,9
г. Краснослободск	15998	7498	8500	46,9	53,1
Сельское население	28533	13771	14762	48,3	51,7
Старополтавский район - сельское население	20363	9728	10635	47,8	52,2
село Старая Полтавка (рц)	4084	1906	2178	46,7	53,3
прочие сельские населенные пункты	16279	7822	8457	48,0	52,0

	Мужчины и женщины	Мужчины	Женщины	В общей численности населения, процентов	
				мужчины	женщины
Суровикинский район	37104	18344	18760	49,4	50,6
Городское население - г. Суровикино (рц)	20533	10470	10063	51,0	49,0
Сельское население	16571	7874	8697	47,5	52,5
станция Нижний Чир	4038	1816	2222	45,0	55,0
прочие сельские населенные пункты	12533	6058	6475	48,3	51,7
Урюпинский район - сельское население	28775	13738	15037	47,7	52,3
Фроловский район - сельское население	14631	6967	7664	47,6	52,4
Чернышковский район	16873	8004	8869	47,4	52,6
Городское население - пгт Чернышковский рп (рц)	5396	2467	2929	45,7	54,3
Сельское население	11477	5537	5940	48,2	51,8
Ростовская область	4277976	1979554	2298422	46,3	53,7
Городское население	2875121	1312690	1562431	45,7	54,3
Сельское население	1402855	666864	735991	47,5	52,5
г. Ростов-на-Дону	1089261	494813	594448	45,4	54,6
внутригородские районы					
Ворошиловский	212848	95165	117683	44,7	55,3
Железнодорожный	103114	48149	54965	46,7	53,3
Кировский	65987	29392	36595	44,5	55,5
Ленинский	78446	35101	43345	44,7	55,3
Октябрьский	160591	75695	84896	47,1	52,9
Первомайский	175822	81417	94405	46,3	53,7
Пролетарский	122174	55168	67006	45,2	54,8
Советский	170279	74726	95553	43,9	56,1
г. Азов	82937	37023	45914	44,6	55,4
г. Батайск	111843	52699	59144	47,1	52,9
г. Волгодонск	170841	78386	92455	45,9	54,1
г. Гуково	67278	30109	37169	44,8	55,2
г. Донецк	50098	23059	27039	46,0	54,0
г. Зверево с подчиненными его администрации населенными пунктами	24119	11666	12453	48,4	51,6
Городское население - г. Зверево	22411	10059	12352	44,9	55,1
Сельское население	1708	1607	101	94,1	5,9
г. Каменск-Шахтинский	95296	44481	50815	46,7	53,3
г. Новочеркасск	168746	79942	88804	47,4	52,6
г. Новошахтинск	111075	50716	60359	45,7	54,3
г. Таганрог	257681	115290	142391	44,7	55,3
г. Шахты	239987	108421	131566	45,2	54,8
Азовский район - сельское население	93579	44153	49426	47,2	52,8
село Александровка	4744	2213	2531	46,6	53,4
село Кагальник	8116	3743	4373	46,1	53,9
село Кулешовка	13692	6407	7285	46,8	53,2
село Пешково	3982	1976	2006	49,6	50,4
село Самарское	10530	4846	5684	46,0	54,0
прочие сельские населенные пункты	52515	24968	27547	47,5	52,5
Аксайский район	102369	49665	52704	48,5	51,5
Городское население - г. Аксай (рц)	41969	19621	22348	46,8	53,2
Сельское население	60400	30044	30356	49,7	50,3
хутор Большой Лог	4336	2069	2267	47,7	52,3
станция Грушевская	4381	2061	2320	47,0	53,0
хутор Ленина	3547	1816	1731	51,2	48,8

	Мужчины и женщины	Мужчины	Женщины	В общей численности населения, процентов	
				мужчины	женщины
станция Мишкинская	3004	1461	1543	48,6	51,4
станция Ольгинская	5613	2653	2960	47,3	52,7
посёлок Рассвет	4958	2339	2619	47,2	52,8
прочие сельские населенные пункты	34561	17645	16916	51,1	48,9
Багаевский район - сельское население	34813	16325	18488	46,9	53,1
станция Багаевская (рц)	15459	7134	8325	46,1	53,9
хутор Елкин	3220	1532	1688	47,6	52,4
прочие сельские населенные пункты	16134	7659	8475	47,5	52,5
Белокалитвинский район	102039	46795	55244	45,9	54,1
Городское население	51957	23269	28688	44,8	55,2
г. Белая Калитва (рц)	43651	19669	23982	45,1	54,9
пгт Шолоховский	8306	3600	4706	43,3	56,7
Сельское население	50082	23526	26556	47,0	53,0
посёлок Горняцкий	8056	3709	4347	46,0	54,0
посёлок Коксовый	7624	3540	4084	46,4	53,6
посёлок Синегорский	5750	2653	3097	46,1	53,9
прочие сельские населенные пункты	28652	13624	15028	47,5	52,5
Боковский район - сельское население	15085	7157	7928	47,4	52,6
станция Боковская (рц)	4832	2214	2618	45,8	54,2
прочие сельские населенные пункты	10253	4943	5310	48,2	51,8
Верхнедонской район - сельское население	20441	9611	10830	47,0	53,0
станция Казанская (рц)	4721	2150	2571	45,5	54,5
прочие сельские населенные пункты	15720	7461	8259	47,5	52,5
Веселовский район - сельское население	26165	12937	13228	49,4	50,6
посёлок Веселый (рц)	9175	4236	4939	46,2	53,8
прочие сельские населенные пункты	16990	8701	8289	51,2	48,8
Волгодонской район - сельское население	33779	16388	17391	48,5	51,5
станция Романовская (рц)	8248	3983	4265	48,3	51,7
хутор Потапов	3008	1454	1554	48,3	51,7
прочие сельские населенные пункты	22523	10951	11572	48,6	51,4
Дубовский район - сельское население	22983	11109	11874	48,3	51,7
село Дубовское (рц)	8544	4036	4508	47,2	52,8
прочие сельские населенные пункты	14439	7073	7366	49,0	51,0
Егорлыкский район - сельское население	35733	16722	19011	46,8	53,2
станция Егорлыкская (рц)	17660	8121	9539	46,0	54,0
прочие сельские населенные пункты	18073	8601	9472	47,6	52,4
Заветинский район - сельское население	17250	8334	8916	48,3	51,7
село Заветное (рц)	7079	3314	3765	46,8	53,2
прочие сельские населенные пункты	10171	5020	5151	49,4	50,6
Зерноградский район	58757	27724	31033	47,2	52,8
Городское население - г. Зерноград (рц)	26842	12769	14073	47,6	52,4
Сельское население	31915	14955	16960	46,9	53,1
станция Мечетинская	7194	3336	3858	46,4	53,6
прочие сельские населенные пункты	24721	11619	13102	47,0	53,0
Зимовниковский район - сельское население	37092	17470	19622	47,1	52,9
посёлок Зимовники (рц)	18070	8259	9811	45,7	54,3
прочие сельские населенные пункты	19022	9211	9811	48,4	51,6
Кагальницкий район - сельское население	30489	14262	16227	46,8	53,2
станция Кагальницкая (рц)	6831	3151	3680	46,1	53,9
станция Кировская	5760	2670	3090	46,4	53,6
село Новобатайск	5340	2517	2823	47,1	52,9
прочие сельские населенные пункты	12558	5924	6634	47,2	52,8

	Мужчины и женщины	Мужчины	Женщины	В общей численности населения, процентов	
				мужчины	женщины
Каменский район	47696	22385	25311	46,9	53,1
Городское население - пгт Глубокий (рц)	9880	4526	5354	45,8	54,2
Сельское население	37816	17859	19957	47,2	52,8
хутор Красновка	3941	1807	2134	45,9	54,1
хутор Старая Станица	8508	3982	4526	46,8	53,2
прочие сельские населенные пункты	25367	12070	13297	47,6	52,4
Кашарский район - сельское население	25355	12071	13284	47,6	52,4
слобода Кашары (рц)	6529	3028	3501	46,4	53,6
прочие сельские населенные пункты	18826	9043	9783	48,0	52,0
Константиновский район	33159	16084	17075	48,5	51,5
Городское население - г. Константиновск (рц)	17926	8828	9098	49,2	50,8
Сельское население	15233	7256	7977	47,6	52,4
станция Николаевская	3218	1527	1691	47,5	52,5
прочие сельские населенные пункты	12015	5729	6286	47,7	52,3
Красносулинский район	81825	37911	43914	46,3	53,7
Городское население	45784	20824	24960	45,5	54,5
г. Красный Сулин (рц)	40866	18568	22298	45,4	54,6
пгт Горный	2408	1128	1280	46,8	53,2
пгт Углеродовский	2510	1128	1382	44,9	55,1
Сельское население	36041	17087	18954	47,4	52,6
хутор Лихой	3162	1466	1696	46,4	53,6
прочие сельские населенные пункты	32879	15621	17258	47,5	52,5
Куйбышевский район - сельское население	14800	7006	7794	47,3	52,7
село Куйбышево (рц)	6145	2834	3311	46,1	53,9
прочие сельские населенные пункты	8655	4172	4483	48,2	51,8
Мартыновский район - сельское население	36545	17401	19144	47,6	52,4
слобода Большая Мартыновка (рц)	6158	2844	3314	46,2	53,8
слобода Большая Орловка	4063	1923	2140	47,3	52,7
прочие сельские населенные пункты	26324	12634	13690	48,0	52,0
Матвеево-Курганский район - сельское население	43446	20097	23349	46,3	53,7
посёлок Матвеев Курган (рц)	15590	7149	8441	45,9	54,1
прочие сельские населенные пункты	27856	12948	14908	46,5	53,5
Миллеровский район	68360	31754	36606	46,5	53,5
Городское население - г. Миллерово (рц)	36499	16859	19640	46,2	53,8
Сельское население	31861	14895	16966	46,7	53,3
станция Мальчевская	3431	1611	1820	47,0	53,0
прочие сельские населенные пункты	28430	13284	15146	46,7	53,3
Милютинский район - сельское население	15082	7117	7965	47,2	52,8
станция Милютинская (рц)	2518	1152	1366	45,8	54,2
прочие сельские населенные пункты	12564	5965	6599	47,5	52,5
Морозовский район	42404	20006	22398	47,2	52,8
Городское население - г. Морозовск (рц)	27642	12933	14709	46,8	53,2
Сельское население	14762	7073	7689	47,9	52,1
Мясниковский район - сельское население	39631	18903	20728	47,7	52,3
село Чалтырь (рц)	15334	7256	8078	47,3	52,7
село Большие Салы	3483	1685	1798	48,4	51,6
хутор Калинин	3767	1725	2042	45,8	54,2
село Крым	4933	2414	2519	48,9	51,1
прочие сельские населенные пункты	12114	5823	6291	48,1	51,9

	Мужчины и женщины	Мужчины	Женщины	В общей численности населения, процентов	
				мужчины	женщины
Неклиновский район - сельское население	84915	39523	45392	46,5	53,5
село Покровское (рц)	12369	5636	6733	45,6	54,4
село Вареновка	3148	1424	1724	45,2	54,8
село Николаевка	6403	3024	3379	47,2	52,8
село Новобессергеновка	3585	1695	1890	47,3	52,7
село Приморка	3781	1754	2027	46,4	53,6
село Синявское	3834	1765	2069	46,0	54,0
село Троицкое	3338	1580	1758	47,3	52,7
прочие сельские населенные пункты	48457	22645	25812	46,7	53,3
Обливский район - сельское население	18872	8904	9968	47,2	52,8
станция Обливская (рц)	9908	4537	5371	45,8	54,2
прочие сельские населенные пункты	8964	4367	4597	48,7	51,3
Октябрьский район	73224	35906	37318	49,0	51,0
Городское население - пгт Каменоломни (рц)	11247	5047	6200	44,9	55,1
Сельское население	61977	30859	31118	49,8	50,2
посёлок Казачьи Лагери	4994	3406	1588	68,2	31,8
слобода Красюковская	4240	1996	2244	47,1	52,9
станция Кривянская	10423	4874	5549	46,8	53,2
посёлок Персиановский	7592	3823	3769	50,4	49,6
прочие сельские населенные пункты	34728	16760	17968	48,3	51,7
Орловский район - сельское население	40894	19553	21341	47,8	52,2
посёлок Орловский (рц)	20002	9458	10544	47,3	52,7
посёлок Красноармейский	3696	1737	1959	47,0	53,0
прочие сельские населенные пункты	17196	8358	8838	48,6	51,4
Песчанокопский район - сельское население	31619	14741	16878	46,6	53,4
село Песчанокопское (рц)	10593	4856	5737	45,8	54,2
село Красная Поляна	3546	1662	1884	46,9	53,1
село Летник	3060	1416	1644	46,3	53,7
село Развильное	5494	2558	2936	46,6	53,4
прочие сельские населенные пункты	8926	4249	4677	47,6	52,4
Пролетарский район	36510	17243	19267	47,2	52,8
Городское население - г. Пролетарск (рц)	20267	9334	10933	46,1	53,9
Сельское население	16243	7909	8334	48,7	51,3
Ремонтненский район - сельское население	19152	9297	9855	48,5	51,5
село Ремонтное (рц)	7198	3394	3804	47,2	52,8
прочие сельские населенные пункты	11954	5903	6051	49,4	50,6
Родионово-Несветайский район - сельское население	23632	11152	12480	47,2	52,8
слобода Родионово-Несветайская (рц)	6379	2932	3447	46,0	54,0
прочие сельские населенные пункты	17253	8220	9033	47,6	52,4
Сальский район	107795	50090	57705	46,5	53,5
Городское население - г. Сальск (рц)	61316	28016	33300	45,7	54,3
Сельское население	46479	22074	24405	47,5	52,5
посёлок Гигант	10249	4781	5468	46,6	53,4
село Новый Егорлык	3261	1530	1731	46,9	53,1
село Сандата	3658	1722	1936	47,1	52,9
прочие сельские населенные пункты	29311	14041	15270	47,9	52,1
Семикаракорский район	52833	24513	28320	46,4	53,6
Городское население - г. Семикаракорск (рц)	23884	10792	13092	45,2	54,8
Сельское население	28949	13721	15228	47,4	52,6
Советский район - сельское население	6692	3165	3527	47,3	52,7
станция Советская (рц)	2279	1014	1265	44,5	55,5
прочие сельские населенные пункты	4413	2151	2262	48,7	51,3

	Мужчины и женщины	Мужчины	Женщины	В общей численности населения, процентов	
				мужчины	женщины
Тарасовский район - сельское население	29802	13996	15806	47,0	53,0
посёлок Тарасовский (рц)	9017	4110	4907	45,6	54,4
прочие сельские населенные пункты	20785	9886	10899	47,6	52,4
Тацинский район	38464	18060	20404	47,0	53,0
Городское население - пгт Жирнов	5609	2584	3025	46,1	53,9
Сельское население	32855	15476	17379	47,1	52,9
станция Тацинская (рц)	9980	4565	5415	45,7	54,3
посёлок Быстрогорский	3578	1687	1891	47,1	52,9
прочие сельские населенные пункты	19297	9224	10073	47,8	52,2
Усть-Донецкий район	33647	15777	17870	46,9	53,1
Городское население - пгт Усть-Донецкий (рц)	11817	5444	6373	46,1	53,9
Сельское население	21830	10333	11497	47,3	52,7
станция Мелиховская	3593	1712	1881	47,6	52,4
прочие сельские населенные пункты	18237	8621	9616	47,3	52,7
Целинский район - сельское население	33690	15810	17880	46,9	53,1
посёлок Целина (рц)	10649	4804	5845	45,1	54,9
прочие сельские населенные пункты	23041	11006	12035	47,8	52,2
Цимлянский район	34222	15926	18296	46,5	53,5
Городское население - г. Цимлянск (рц)	15028	6846	8182	45,6	54,4
Сельское население	19194	9080	10114	47,3	52,7
станция Красноярская	4968	2296	2672	46,2	53,8
прочие сельские населенные пункты	14226	6784	7442	47,7	52,3
Чертковский район - сельское население	36680	17321	19359	47,2	52,8
посёлок Чертково (рц)	10814	5076	5738	46,9	53,1
село Маньково-Калитвенское	3780	1828	1952	48,4	51,6
прочие сельские населенные пункты	22086	10417	11669	47,2	52,8
Шолоховский район - сельское население	27294	12585	14709	46,1	53,9
станция Вешенская (рц)	9261	4130	5131	44,6	55,4
прочие сельские населенные пункты	18033	8455	9578	46,9	53,1
Северо-Кавказский федеральный округ	9428826	4458667	4970159	47,3	52,7
Городское население	4640425	2155934	2484491	46,5	53,5
Сельское население	4788401	2302733	2485668	48,1	51,9
Республика Дагестан	2910249	1400565	1509684	48,1	51,9
Городское население	1315882	625924	689958	47,6	52,4
Сельское население	1594367	774641	819726	48,6	51,4
г. Махачкала с подчиненными его администрации населенными пунктами	696885	330367	366518	47,4	52,6
Городское население	666311	315349	350962	47,3	52,7
г. Махачкала	572076	270861	301215	47,3	52,7
внутригородские районы					
Кировский	179462	85380	94082	47,6	52,4
Ленинский	192717	91347	101370	47,4	52,6
Советский	199897	94134	105763	47,1	52,9
пгт Альбуригент	12413	6058	6355	48,8	51,2
пгт Кяхулай	6962	3332	3630	47,9	52,1
пгт Ленинкент	15532	7228	8304	46,5	53,5
пгт Новый Кяхулай	9875	4595	5280	46,5	53,5
пгт Семендер	13677	5628	8049	41,1	58,9

	Мужчины и женщины	Мужчины	Женщины	В общей численности населения, процентов	
				мужчины	женщины
пгт Сулак	8565	3994	4571	46,6	53,4
пгт Тарки	15356	7468	7888	48,6	51,4
пгт Шамхал	11855	6185	5670	52,2	47,8
Сельское население	30574	15018	15556	49,1	50,9
село Богатыревка	3186	1563	1623	49,1	50,9
село Красноармейское	3961	1965	1996	49,6	50,4
село Новый Хушет	11371	5627	5744	49,5	50,5
село Шамхал-Термен	10260	4965	5295	48,4	51,6
прочие сельские населенные пункты	1796	898	898	50,0	50,0
г. Буйнакск	62623	31070	31553	49,6	50,4
г. Дагестанские Огни	27923	13333	14590	47,7	52,3
г. Дербент	119200	57360	61840	48,1	51,9
г. Избербаш	55646	25412	30234	45,7	54,3
г. Каспийск	100129	48327	51802	48,3	51,7
г. Кизилюрт с подчиненными его администрации населенными пунктами	43421	20373	23048	46,9	53,1
Городское население	41176	19145	22031	46,5	53,5
г. Кизилюрт	32988	15317	17671	46,4	53,6
пгт Бавтугай	4765	2249	2516	47,2	52,8
пгт Новый Сулак	3423	1579	1844	46,1	53,9
Сельское население	2245	1228	1017	54,7	45,3
г. Кизляр с подчиненными его администрации населенными пунктами - городское население	51707	23642	28065	45,7	54,3
г. Кизляр	48984	22411	26573	45,8	54,2
пгт Комсомольский	2723	1231	1492	45,2	54,8
г. Хасавюрт	131187	63014	68173	48,0	52,0
г. Южно-Сухокумск	10035	4714	5321	47,0	53,0
Агульский район - сельское население	11204	5460	5744	48,7	51,3
село Тпиг (рц)	2730	1344	1386	49,2	50,8
прочие сельские населенные пункты	8474	4116	4358	48,6	51,4
Акушинский район - сельское население	53558	26184	27374	48,9	51,1
село Акуша (рц)	4697	2329	2368	49,6	50,4
село Муги	3372	1660	1712	49,2	50,8
село Усиша	3932	1885	2047	47,9	52,1
прочие сельские населенные пункты	41557	20310	21247	48,9	51,1
Ахвахский район - сельское население	22014	10612	11402	48,2	51,8
село Карата (рц)	4153	1981	2172	47,7	52,3
прочие сельские населенные пункты	17861	8631	9230	48,3	51,7
Ахтынский район - сельское население	32604	16228	16376	49,8	50,2
село Ахты (рц)	13405	6563	6842	49,0	51,0
прочие сельские населенные пункты	19199	9665	9534	50,3	49,7
Бабаюртовский район - сельское население	45701	22178	23523	48,5	51,5
село Бабаюрт (рц)	15227	7252	7975	47,6	52,4
село Адиль-Янгиюрт	3864	1878	1986	48,6	51,4
село Уцмиюрт	3541	1720	1821	48,6	51,4
село Хамамятурт	4682	2240	2442	47,8	52,2
прочие сельские населенные пункты	18387	9088	9299	49,4	50,6
Ботлихский район - сельское население	54322	27016	27306	49,7	50,3
село Ботлих (рц)	12159	6627	5532	54,5	45,5
село Анди	5591	2711	2880	48,5	51,5
село Ансалта	4598	2238	2360	48,7	51,3
село Гагатли	3539	1735	1804	49,0	51,0

	Мужчины и женщины	Мужчины	Женщины	В общей численности населения, процентов	
				мужчины	женщины
село Годобери	3049	1460	1589	47,9	52,1
село Муни	3220	1525	1695	47,4	52,6
прочие сельские населенные пункты	22166	10720	11446	48,4	51,6
Буйнакский район - сельское население	73402	35757	37645	48,7	51,3
село Верхнее Казанище	6573	3246	3327	49,4	50,6
село Карамахи	4537	2204	2333	48,6	51,4
село Кафыр-Кумух	5107	2485	2622	48,7	51,3
село Нижнее Казанище	12871	6296	6575	48,9	51,1
село Нижний Дженгутай	7519	3518	4001	46,8	53,2
село Халимбекаул	5108	2530	2578	49,5	50,5
село Чиркей	8676	4312	4364	49,7	50,3
село Эрпели	3412	1666	1746	48,8	51,2
прочие сельские населенные пункты	19599	9500	10099	48,5	51,5
Гергебильский район - сельское население	19910	9582	10328	48,1	51,9
село Гергебиль (рц)	5195	2522	2673	48,5	51,5
село Кикунь	3224	1519	1705	47,1	52,9
прочие сельские населенные пункты	11491	5541	5950	48,2	51,8
Гумбетовский район - сельское население	22046	10723	11323	48,6	51,4
село Мехельта (рц)	3314	1685	1629	50,8	49,2
прочие сельские населенные пункты	18732	9038	9694	48,2	51,8
Гунибский район - сельское население	25303	12220	13083	48,3	51,7
село Гуниб (рц)	2271	1039	1232	45,8	54,2
село Чох	3223	1597	1626	49,6	50,4
прочие сельские населенные пункты	19809	9584	10225	48,4	51,6
Дахадаевский район	36709	17682	19027	48,2	51,8
Городское население - пгт Кубачи	3060	1564	1496	51,1	48,9
Сельское население	33649	16118	17531	47,9	52,1
село Уркарах (рц)	4394	2078	2316	47,3	52,7
село Кища	3030	1453	1577	48,0	52,0
прочие сельские населенные пункты	26225	12587	13638	48,0	52,0
Дербентский район	99054	48363	50691	48,8	51,2
Городское население	23265	11190	12075	48,1	51,9
пгт Белиджи	12236	6020	6216	49,2	50,8
пгт Мамедкала	11029	5170	5859	46,9	53,1
Сельское население	75789	37173	38616	49,0	51,0
село Белиджи	4282	2093	2189	48,9	51,1
село Берикей	3028	1471	1557	48,6	51,4
село Великент	4202	2018	2184	48,0	52,0
село Геджух	6829	3365	3464	49,3	50,7
село Рубас	3099	1513	1586	48,8	51,2
село Сабнова	3820	1924	1896	50,4	49,6
село Хазар	4809	2371	2438	49,3	50,7
село Чинар	5227	2600	2627	49,7	50,3
прочие сельские населенные пункты	40493	19818	20675	48,9	51,1
Докузпаринский район - сельское население	15357	7496	7861	48,8	51,2
село Усухчай (рц)	1881	924	957	49,1	50,9
село Мискинджа	3522	1639	1883	46,5	53,5
прочие сельские населенные пункты	9954	4933	5021	49,6	50,4

	Мужчины и женщины	Мужчины	Женщины	В общей численности населения, процентов	
				мужчины	женщины
Казбековский район	42752	20493	22259	47,9	52,1
Городское население - пгт Дубки	5202	2409	2793	46,3	53,7
Сельское население	37550	18084	19466	48,2	51,8
село Дылым (рц)	8640	4125	4515	47,7	52,3
село Буртунай	4035	1838	2197	45,6	54,4
село Гуни	3101	1483	1618	47,8	52,2
село Калининаул	4531	2220	2311	49,0	51,0
село Ленинаул	8340	4074	4266	48,8	51,2
прочие сельские населенные пункты	8903	4344	4559	48,8	51,2
Кайтагский район - сельское население	31368	15104	16264	48,2	51,8
село Маджалис (рц)	6815	3193	3622	46,9	53,1
прочие сельские населенные пункты	24553	11911	12642	48,5	51,5
Карабудахкентский район	73016	35520	37496	48,6	51,4
Городское население	7036	3374	3662	48,0	52,0
пгт Ачи-Су	1679	802	877	47,8	52,2
пгт Манас	5357	2572	2785	48,0	52,0
Сельское население	65980	32146	33834	48,7	51,3
село Карабудахкент (рц)	15356	7512	7844	48,9	51,1
село Губден	8627	4211	4416	48,8	51,2
село Гурбуки	5322	2515	2807	47,3	52,7
село Доргели	5783	2894	2889	50,0	50,0
село Кака-Шура	6030	2948	3082	48,9	51,1
село Манаскент	4994	2380	2614	47,7	52,3
село Параул	4949	2379	2570	48,1	51,9
село Уллубийаул	3666	1815	1851	49,5	50,5
прочие сельские населенные пункты	11253	5492	5761	48,8	51,2
Каякентский район - сельское население	54089	25998	28091	48,1	51,9
село Новокаякент (рц)	5130	2447	2683	47,7	52,3
село Башлыкент	3230	1554	1676	48,1	51,9
село Герга	3913	1890	2023	48,3	51,7
село Дружба	3675	1788	1887	48,7	51,3
село Каякент	11144	5305	5839	47,6	52,4
село Новые Викри	3338	1656	1682	49,6	50,4
село Первомайское	8930	4311	4619	48,3	51,7
село Утамыш	3634	1706	1928	46,9	53,1
прочие сельские населенные пункты	11095	5341	5754	48,1	51,9
Кизилюртовский район - сельское население	61876	29599	32277	47,8	52,2
село Акнада	4014	1960	2054	48,8	51,2
село Зубутли-Миатли	4529	2235	2294	49,3	50,7
село Комсомольское	6983	3262	3721	46,7	53,3
село Миатли	4022	1926	2096	47,9	52,1
село Нечаевка	4779	2281	2498	47,7	52,3
село Новый Чиркей	5922	2843	3079	48,0	52,0
село Стальское	5729	2696	3033	47,1	52,9
село Султан-Янги-Юрт	8579	4113	4466	47,9	52,1
село Чонтаул	7023	3342	3681	47,6	52,4
прочие сельские населенные пункты	10296	4941	5355	48,0	52,0
Кизлярский район - сельское население	67287	32631	34656	48,5	51,5
село Аверьяновка	3532	1665	1867	47,1	52,9
село Цветковка	3767	1875	1892	49,8	50,2
прочие сельские населенные пункты	59988	29091	30897	48,5	51,5

	Мужчины и женщины	Мужчины	Женщины	В общей численности населения, процентов	
				мужчины	женщины
Кулинский район - сельское население	11174	5335	5839	47,7	52,3
село Вачи (рц)	817	376	441	46,0	54,0
село Кули	3946	1875	2071	47,5	52,5
прочие сельские населенные пункты	6411	3084	3327	48,1	51,9
Кумторкалинский район	24848	12392	12456	49,9	50,1
Городское население - пгт Тюбе	6496	3635	2861	56,0	44,0
Сельское население	18352	8757	9595	47,7	52,3
село Кормаскала (рц)	7722	3732	3990	48,3	51,7
село Учкент	3702	1757	1945	47,5	52,5
прочие сельские населенные пункты	6928	3268	3660	47,2	52,8
Курахский район - сельское население	15434	7610	7824	49,3	50,7
село Курах (рц)	3235	1589	1646	49,1	50,9
прочие сельские населенные пункты	12199	6021	6178	49,4	50,6
Лакский район - сельское население	12161	5953	6208	49,0	51,0
село Кумух (рц)	1930	899	1031	46,6	53,4
прочие сельские населенные пункты	10231	5054	5177	49,4	50,6
Левашинский район - сельское население	70704	33899	36805	47,9	52,1
село Леваша (рц)	10011	4738	5273	47,3	52,7
село Уллуая	5962	2896	3066	48,6	51,4
село Урма	3863	1849	2014	47,9	52,1
село Хаджалмахи	6187	2905	3282	47,0	53,0
прочие сельские населенные пункты	44681	21511	23170	48,1	51,9
Магарамкентский район - сельское население	62195	30859	31336	49,6	50,4
село Магарамкент (рц)	6953	3487	3466	50,2	49,8
село Бут-Казмаляр	3127	1555	1572	49,7	50,3
село Гапцах	3554	1790	1764	50,4	49,6
село Куйсун	3197	1582	1615	49,5	50,5
село Самур	3433	1685	1748	49,1	50,9
село Советское	4217	2117	2100	50,2	49,8
село Тагиркент-Казмаляр	3005	1460	1545	48,6	51,4
прочие сельские населенные пункты	34709	17183	17526	49,5	50,5
Новолакский район - сельское население	28556	13801	14755	48,3	51,7
село Новолакское (рц)	5951	2892	3059	48,6	51,4
село Новочуртах	3305	1631	1674	49,3	50,7
село Тухчар	3567	1707	1860	47,9	52,1
прочие сельские населенные пункты	15733	7571	8162	48,1	51,9
Ногайский район - сельское население	22472	10775	11697	47,9	52,1
село Терекли-Мектеб (рц)	7993	3696	4297	46,2	53,8
прочие сельские населенные пункты	14479	7079	7400	48,9	51,1
Рутульский район - сельское население	22926	11394	11532	49,7	50,3
село Рутул (рц)	4132	2032	2100	49,2	50,8
прочие сельские населенные пункты	18794	9362	9432	49,8	50,2
Сергокалинский район - сельское население	27133	13203	13930	48,7	51,3
село Сергокала (рц)	8143	3865	4278	47,5	52,5
село Мюрего	4228	2035	2193	48,1	51,9
прочие сельские населенные пункты	14762	7303	7459	49,5	50,5
Сулейман-Стальский район - сельское население	58835	28968	29867	49,2	50,8
село Касумкент (рц)	13232	6342	6890	47,9	52,1
село Герейхановское	3490	1719	1771	49,3	50,7
село Куркент	4071	1992	2079	48,9	51,1
село Новая Мака	3706	1798	1908	48,5	51,5
село Эминхюр	3821	1880	1941	49,2	50,8
прочие сельские населенные пункты	30515	15237	15278	49,9	50,1

	Мужчины и женщины	Мужчины	Женщины	В общей численности населения, процентов	
				мужчины	женщины
Табасаранский район - сельское население	52886	26047	26839	49,3	50,7
село Хучни (рц)	3232	1556	1676	48,1	51,9
село Сиртич	3976	2024	1952	50,9	49,1
прочие сельские населенные пункты	45678	22467	23211	49,2	50,8
Тарумовский район - сельское население	31683	15161	16522	47,9	52,1
село Тарумовка (рц)	5372	2551	2821	47,5	52,5
село Кочубей	7272	3465	3807	47,6	52,4
прочие сельские населенные пункты	19039	9145	9894	48,0	52,0
Тляратинский район - сельское население	22165	10676	11489	48,2	51,8
село Тлярата (рц)	1200	561	639	46,8	53,2
прочие сельские населенные пункты	20965	10115	10850	48,2	51,8
Унцукульский район	29547	14151	15396	47,9	52,1
Городское население - пгт Шамилькала	4886	2386	2500	48,8	51,2
Сельское население	24661	11765	12896	47,7	52,3
село Унцукуль (рц)	6274	2961	3313	47,2	52,8
село Гимры	4654	2249	2405	48,3	51,7
прочие сельские населенные пункты	13733	6555	7178	47,7	52,3
Хасавюртовский район - сельское население	141232	67939	73293	48,1	51,9
село Аксай	9000	4310	4690	47,9	52,1
село Бамматюрт	4337	2096	2241	48,3	51,7
село Баташюрт	3298	1573	1725	47,7	52,3
село Батаюрт	4069	1849	2220	45,4	54,6
село Карланюрт	3335	1591	1744	47,7	52,3
село Кокрек	4807	2313	2494	48,1	51,9
село Костек	4551	2130	2421	46,8	53,2
село Куруш	7327	3561	3766	48,6	51,4
село Муцалаул	6760	3237	3523	47,9	52,1
село Новогагтли	4782	2322	2460	48,6	51,4
село Новый Костек	4524	2137	2387	47,2	52,8
село Нурадилово	3963	1916	2047	48,3	51,7
село Покровское	4122	1909	2213	46,3	53,7
село Сиух	3313	1642	1671	49,6	50,4
село Солнечное	4501	2209	2292	49,1	50,9
село Темираул	3771	1890	1881	50,1	49,9
село Хамавюрт	3178	1501	1677	47,2	52,8
село Эндирей	7437	3396	4041	45,7	54,3
прочие сельские населенные пункты	54157	26357	27800	48,7	51,3
Хивский район - сельское население	22753	11151	11602	49,0	51,0
село Хив (рц)	2659	1256	1403	47,2	52,8
прочие сельские населенные пункты	20094	9895	10199	49,2	50,8
Хунзахский район - сельское население	31691	15258	16433	48,1	51,9
село Хунзах (рц)	4245	2098	2147	49,4	50,6
прочие сельские населенные пункты	27446	13160	14286	47,9	52,1
Цумадинский район - сельское население	23345	11509	11836	49,3	50,7
село Агвали (рц)	2455	1178	1277	48,0	52,0
прочие сельские населенные пункты	20890	10331	10559	49,5	50,5
Цунтинский район - сельское население	18282	8927	9355	48,8	51,2
село Кидеро (рц)	752	374	378	49,7	50,3
село Бежта	3502	1683	1819	48,1	51,9
прочие сельские населенные пункты	14028	6870	7158	49,0	51,0
Чародинский район - сельское население	11777	5589	6188	47,5	52,5
село Цуриб (рц)	2234	1078	1156	48,3	51,7
прочие сельские населенные пункты	9543	4511	5032	47,3	52,7

	Мужчины и женщины	Мужчины	Женщины	В общей численности населения, процентов	
				мужчины	женщины
Шамилский район - сельское население	28122	13510	14612	48,0	52,0
село Хебда (рц)	2552	1249	1303	48,9	51,1
село Телетль	3551	1776	1775	50,0	50,0
прочие сельские населенные пункты	22019	10485	11534	47,6	52,4
Республика Ингушетия	412529	184560	227969	44,7	55,3
Городское население	157816	69542	88274	44,1	55,9
Сельское население	254713	115018	139695	45,2	54,8
г. Магас	2502	860	1642	34,4	65,6
г. Карабулак	30961	14319	16642	46,2	53,8
г. Малгобек	31018	13713	17305	44,2	55,8
г. Назрань	93335	40650	52685	43,6	56,4
внутригородские административные округа					
Альтиевский	6266	2826	3440	45,1	54,9
Гамурзиевский	9450	3912	5538	41,4	58,6
Насыр-Кортский	18097	8446	9651	46,7	53,3
Центральный	59522	25466	34056	42,8	57,2
Джейрахский район - сельское население	2638	1468	1170	55,6	44,4
село Джейрах (рц)	1513	900	613	59,5	40,5
прочие сельские населенные пункты	1125	568	557	50,5	49,5
Малгобекский район - сельское население	47754	21926	25828	45,9	54,1
Верхние Ачалуки	7468	3395	4073	45,5	54,5
село Зязиков-Юрт	4027	1755	2272	43,6	56,4
село Инарки	5885	2825	3060	48,0	52,0
село Нижние Ачалуки	4375	1893	2482	43,3	56,7
село Новый Редант	3689	1772	1917	48,0	52,0
село Пседах	4606	2141	2465	46,5	53,5
село Сагопши	10048	4558	5490	45,4	54,6
прочие сельские населенные пункты	7656	3587	4069	46,9	53,1
Назрановский район - сельское население	87851	40786	47065	46,4	53,6
село Али-Юрт	5596	2531	3065	45,2	54,8
село Барсуки	10333	4874	5459	47,2	52,8
село Долаково	6450	3057	3393	47,4	52,6
село Кантышево	15706	7287	8419	46,4	53,6
село Плиево	13685	6314	7371	46,1	53,9
село Сурхахи	10628	4777	5851	44,9	55,1
село Экажево	15658	7516	8142	48,0	52,0
село Яндаре	7980	3625	4355	45,4	54,6
прочие сельские населенные пункты	1815	805	1010	44,4	55,6
Сунженский район - сельское население	116470	50838	65632	43,6	56,4
станция Орджоникидзевская (рц)	61598	25815	35783	41,9	58,1
село Алхасты	4021	1653	2368	41,1	58,9
село Галашки	6662	2802	3860	42,1	57,9
станция Нестеровская	21937	10137	11800	46,2	53,8
станция Троицкая	16225	7637	8588	47,1	52,9
прочие сельские населенные пункты	6027	2794	3233	46,4	53,6

	Мужчины и женщины	Мужчины	Женщины	В общей численности населения, процентов	
				мужчины	женщины
Кабардино-Балкарская Республика	859939	401775	458164	46,7	53,3
Городское население	468456	212471	255985	45,4	54,6
Сельское население	391483	189304	202179	48,4	51,6
г. Нальчик с подчиненными его администрации населенными пунктами	266033	119553	146480	44,9	55,1
Городское население - г. Нальчик	240203	107213	132990	44,6	55,4
Сельское население	25830	12340	13490	47,8	52,2
село Белая Речка	3430	1674	1756	48,8	51,2
село Кенже	9669	4577	5092	47,3	52,7
село Хасанья	10829	5215	5614	48,2	51,8
прочие сельские населенные пункты	1902	874	1028	46,0	54,0
г. Баксан с подчиненными его администрации населенными пунктами	57088	27384	29704	48,0	52,0
Городское население - г. Баксан	36860	17596	19264	47,7	52,3
Сельское население - село Дыгулыбгей	20228	9788	10440	48,4	51,6
г. Прохладный	59601	27432	32169	46,0	54,0
Баксанский район - сельское население	60970	29247	31723	48,0	52,0
село Атажукино	5516	2702	2814	49,0	51,0
село Баксаненок	7220	3537	3683	49,0	51,0
село Верхний Куркужин	3060	1518	1542	49,6	50,4
село Заюково	11229	5296	5933	47,2	52,8
село Исламей	11261	5480	5781	48,7	51,3
село Кишпек	4554	2078	2476	45,6	54,4
село Куба	5058	2498	2560	49,4	50,6
село Куба-Таба	3068	1374	1694	44,8	55,2
село Нижний Куркужин	3600	1757	1843	48,8	51,2
прочие сельские населенные пункты	6404	3007	3397	47,0	53,0
Зольский район	48939	23436	25503	47,9	52,1
Городское население - пгт Залукокоаже	9859	4718	5141	47,9	52,1
Сельское население	39080	18718	20362	47,9	52,1
село Каменномостское	5758	2739	3019	47,6	52,4
село Малка	6664	3218	3446	48,3	51,7
село Сармаково	8007	3856	4151	48,2	51,8
прочие сельские населенные пункты	18651	8905	9746	47,7	52,3
Лескенский район - сельское население	27840	13400	14440	48,1	51,9
село Анзорей	6551	3128	3423	47,7	52,3
село Аргудан	8185	3945	4240	48,2	51,8
село Урух	4122	1974	2148	47,9	52,1
село Хатуей	3549	1715	1834	48,3	51,7
прочие сельские населенные пункты	5433	2638	2795	48,6	51,4
Майский район	38625	17514	21111	45,3	54,7
Городское население - г. Майский	26755	11982	14773	44,8	55,2
Сельское население	11870	5532	6338	46,6	53,4
станция Александровская	3701	1697	2004	45,9	54,1
станция Котляревская	3468	1624	1844	46,8	53,2
прочие сельские населенные пункты	4701	2211	2490	47,0	53,0
Прохладненский район - сельское население	45533	21631	23902	47,5	52,5
село Алтуд	5326	2601	2725	48,8	51,2
станция Екатериноградская	3675	1668	2007	45,4	54,6
село Карагач	5740	2793	2947	48,7	51,3
село Прималкинское	4636	2172	2464	46,9	53,1
станция Солдатская	4344	1992	2352	45,9	54,1
прочие сельские населенные пункты	21812	10405	11407	47,7	52,3

	Мужчины и женщины	Мужчины	Женщины	В общей численности населения, процентов	
				мужчины	женщины
Терский район	51220	24426	26794	47,7	52,3
Городское население - г. Терек	19170	8758	10412	45,7	54,3
Сельское население	32050	15668	16382	48,9	51,1
село Дейское	4630	2276	2354	49,2	50,8
село Плановское	3456	1716	1740	49,7	50,3
прочие сельские населенные пункты	23964	11676	12288	48,7	51,3
Урванский район	71782	33771	38011	47,0	53,0
Городское население - г. Нарткала	31694	14193	17501	44,8	55,2
Сельское население	40088	19578	20510	48,8	51,2
село Герменчик	3838	1867	1971	48,6	51,4
село Кахун	7106	3486	3620	49,1	50,9
село Псыгансу	6419	3086	3333	48,1	51,9
село Старый Черек	6203	3049	3154	49,2	50,8
село Урвань	5380	2612	2768	48,6	51,4
прочие сельские населенные пункты	11142	5478	5664	49,2	50,8
Чегемский район	69092	34308	34784	49,7	50,3
Городское население - г. Чегем	18019	8743	9276	48,5	51,5
Сельское население	51073	25565	25508	50,1	49,9
село Каменка	3312	2436	876	73,6	26,4
село Лечинкай	4206	2058	2148	48,9	51,1
село Нартан	12813	6209	6604	48,5	51,5
село Чегем Второй	10769	5246	5523	48,7	51,3
село Шалушка	11158	5447	5711	48,8	51,2
прочие сельские населенные пункты	8815	4169	4646	47,3	52,7
Черекский район	26956	12991	13965	48,2	51,8
Городское население - пгт Кашхатау	5295	2462	2833	46,5	53,5
Сельское население	21661	10529	11132	48,6	51,4
село Аушигер	4807	2378	2429	49,5	50,5
село Бабугент	3408	1621	1787	47,6	52,4
село Верхняя Балкария	4177	1990	2187	47,6	52,4
село Жемтала	3260	1629	1631	50,0	50,0
прочие сельские населенные пункты	6009	2911	3098	48,4	51,6
Эльбрусский район	36260	16682	19578	46,0	54,0
Городское население - г. Тырнауз	21000	9374	11626	44,6	55,4
Сельское население	15260	7308	7952	47,9	52,1
село Кенделен	6338	3037	3301	47,9	52,1
село Эльбрус	3137	1506	1631	48,0	52,0
прочие сельские населенные пункты	5785	2765	3020	47,8	52,2
Карачаево-Черкесская Республика	477859	221040	256819	46,3	53,7
Городское население	207457	92606	114851	44,6	55,4
Сельское население	270402	128434	141968	47,5	52,5
г. Черкесск	129069	56763	72306	44,0	56,0
г. Карачаевск с подчиненными его администрации населенными пунктами	39658	18324	21334	46,2	53,8
Городское население	34557	15859	18698	45,9	54,1
г. Карачаевск	21483	9730	11753	45,3	54,7
г. Теберда	9058	4250	4808	46,9	53,1
пгт Домбай кп	657	332	325	50,5	49,5
пгт Орджоникидзевский	3039	1405	1634	46,2	53,8
пгт Эльбрусский	320	142	178	44,4	55,6
Сельское население	5101	2465	2636	48,3	51,7
посёлок Мара-Аягъы	3980	1936	2044	48,6	51,4
прочие сельские населенные пункты	1121	529	592	47,2	52,8

	Мужчины и женщины	Мужчины	Женщины	В общей численности населения, процентов	
				мужчины	женщины
Абазинский район - сельское население	17069	8164	8905	47,8	52,2
аул Инжич-Чукун (рц)	2592	1263	1329	48,7	51,3
аул Кубина	3101	1548	1553	49,9	50,1
аул Псыж	8182	3827	4355	46,8	53,2
прочие сельские населенные пункты	3194	1526	1668	47,8	52,2
Адыге-Хабльский район - сельское население	16186	7635	8551	47,2	52,8
аул Адыге-Хабль (рц)	3946	1769	2177	44,8	55,2
прочие сельские населенные пункты	12240	5866	6374	47,9	52,1
Зеленчукский район - сельское население	51780	25082	26698	48,4	51,6
станция Зеленчукская (рц)	19449	8810	10639	45,3	54,7
станция Исправная	4286	1987	2299	46,4	53,6
станция Кардоникская	7091	3293	3798	46,4	53,6
аул Кызыл-Октябрь	3515	1711	1804	48,7	51,3
станция Сторожевая	9952	5647	4305	56,7	43,3
прочие сельские населенные пункты	7487	3634	3853	48,5	51,5
Карачаевский район	30376	14087	16289	46,4	53,6
Городское население	6222	2880	3342	46,3	53,7
пгт Новый Карачай	3035	1488	1547	49,0	51,0
пгт Правокубанский	3187	1392	1795	43,7	56,3
Сельское население	24154	11207	12947	46,4	53,6
аул Каменноост	3174	1341	1833	42,2	57,8
аул Кумыш	4896	2289	2607	46,8	53,2
прочие сельские населенные пункты	16084	7577	8507	47,1	52,9
Малокарачаевский район - сельское население	43318	20397	22921	47,1	52,9
село Учкёкен (рц)	16512	7661	8851	46,4	53,6
село Красный Восток	3335	1607	1728	48,2	51,8
село Красный Курган	3761	1761	2000	46,8	53,2
село Первомайское	5904	2786	3118	47,2	52,8
село Терезе	7059	3332	3727	47,2	52,8
прочие сельские населенные пункты	6747	3250	3497	48,2	51,8
Ногайский район - сельское население	15659	7392	8267	47,2	52,8
поселок Эркен-Шахар (рц)	4184	1964	2220	46,9	53,1
аул Икон-Халк	4353	2086	2267	47,9	52,1
прочие сельские населенные пункты	7122	3342	3780	46,9	53,1
Прикубанский район	29343	13968	15375	47,6	52,4
Городское население - пгт Ударный рп	1083	474	609	43,8	56,2
Сельское население	28260	13494	14766	47,7	52,3
посёлок Кавказский (рц)	3022	1330	1692	44,0	56,0
село Дружба	3401	1641	1760	48,3	51,7
село Чапаевское	5154	2507	2647	48,6	51,4
прочие сельские населенные пункты	16683	8016	8667	48,0	52,0
Урупский район	24404	11498	12906	47,1	52,9
Городское население - пгт Медногорский рп	5960	2723	3237	45,7	54,3
Сельское население	18444	8775	9669	47,6	52,4
станция Преградная (рц)	7466	3546	3920	47,5	52,5
село Курджиново	5994	2797	3197	46,7	53,3
прочие сельские населенные пункты	4984	2432	2552	48,8	51,2

	Мужчины и женщины	Мужчины	Женщины	В общей численности населения, процентов	
				мужчины	женщины
Усть-Джегутинский район	50641	23229	27412	45,9	54,1
Городское население - г. Усть-Джегута (рц)	30566	13907	16659	45,5	54,5
Сельское население	20075	9322	10753	46,4	53,6
аул Новая Джегута	4008	1881	2127	46,9	53,1
аул Сары-Тюз	4297	1938	2359	45,1	54,9
аул Эльтаркач	3173	1512	1661	47,7	52,3
прочие сельские населенные пункты	8597	3991	4606	46,4	53,6
Хабезский район - сельское население	30356	14501	15855	47,8	52,2
аул Хабез (рц)	6240	2936	3304	47,1	52,9
аул Али-Бердуковский	5354	2511	2843	46,9	53,1
аул Бесленей	3520	1680	1840	47,7	52,3
аул Зеюко	3350	1582	1768	47,2	52,8
прочие сельские населенные пункты	11892	5792	6100	48,7	51,3
Республика Северная Осетия-Алания	712980	331011	381969	46,4	53,6
Городское население	454560	207945	246615	45,7	54,3
Сельское население	258420	123066	135354	47,6	52,4
г. Владикавказ с подчиненными его администрации населенными пунктами	330148	150082	180066	45,5	54,5
Городское население	328485	149319	179166	45,5	54,5
г. Владикавказ	311693	141301	170392	45,3	54,7
внутригородские районы					
Затеречный	72520	33292	39228	45,9	54,1
Иристонский	79038	36685	42353	46,4	53,6
Промышленный	55424	25757	29667	46,5	53,5
Северо-Западный	104711	45567	59144	43,5	56,5
пгт Заводской	16792	8018	8774	47,7	52,3
Сельское население	1663	763	900	45,9	54,1
Алагирский район	38830	18358	20472	47,3	52,7
Городское население - г. Алагир (рц)	20949	9634	11315	46,0	54,0
Сельское население	17881	8724	9157	48,8	51,2
поселок Мизур	3166	1445	1721	45,6	54,4
прочие сельские населенные пункты	14715	7279	7436	49,5	50,5
Ардонский район	30685	14549	16136	47,4	52,6
Городское население - г. Ардон (рц)	18774	8795	9979	46,8	53,2
Сельское население	11911	5754	6157	48,3	51,7
село Кадгарон	3093	1482	1611	47,9	52,1
прочие сельские населенные пункты	8818	4272	4546	48,4	51,6
Дигорский район	19334	9186	10148	47,5	52,5
Городское население - г. Дигора (рц)	10856	5202	5654	47,9	52,1
Сельское население	8478	3984	4494	47,0	53,0
Ирафский район - сельское население	15766	7595	8171	48,2	51,8
село Чикола (рц)	7017	3290	3727	46,9	53,1
прочие сельские населенные пункты	8749	4305	4444	49,2	50,8
Кировский район - сельское население	27807	13253	14554	47,7	52,3
село Эльхотово (рц)	12626	5945	6681	47,1	52,9
станция Змейская	6888	3367	3521	48,9	51,1
село Карджин	3067	1422	1645	46,4	53,6
прочие сельские населенные пункты	5226	2519	2707	48,2	51,8



	Мужчины и женщины	Мужчины	Женщины	В общей численности населения, процентов	
				мужчины	женщины
Моздокский район	84682	39886	44796	47,1	52,9
Городское население - г. Моздок (рц)	38768	18185	20583	46,9	53,1
Сельское население	45914	21701	24213	47,3	52,7
село Кизляр	10813	5228	5585	48,3	51,7
станция Луковская	5222	2393	2829	45,8	54,2
станция Павлодольская	5456	2486	2970	45,6	54,4
село Троицкое	3695	1735	1960	47,0	53,0
прочие сельские населенные пункты	20728	9859	10869	47,6	52,4
Правобережный район	57063	26498	30565	46,4	53,6
Городское население - г. Беслан (рц)	36728	16810	19918	45,8	54,2
Сельское население	20335	9688	10647	47,6	52,4
село Новый Батако	3011	1429	1582	47,5	52,5
село Ольгинское	3060	1449	1611	47,4	52,6
село Хумалаг	3728	1794	1934	48,1	51,9
прочие сельские населенные пункты	10536	5016	5520	47,6	52,4
Пригородный район - сельское население	108665	51604	57061	47,5	52,5
село Октябрьское (рц)	10436	4742	5694	45,4	54,6
станция Архонская	8149	3735	4414	45,8	54,2
село Гизель	7814	3849	3965	49,3	50,7
село Дачное	3851	1777	2074	46,1	53,9
село Ир	3428	1648	1780	48,1	51,9
село Камбилеевское	7485	3523	3962	47,1	52,9
село Куртат	3183	1507	1676	47,3	52,7
село Майское	7315	3457	3858	47,3	52,7
село Михайловское	9217	4233	4984	45,9	54,1
село Новое	3258	1552	1706	47,6	52,4
село Ногир	11480	5581	5899	48,6	51,4
село Сунжа	11715	5576	6139	47,6	52,4
село Тарское	3845	1831	2014	47,6	52,4
село Чермен	8508	4169	4339	49,0	51,0
прочие сельские населенные пункты	8981	4424	4557	49,3	50,7
Чеченская Республика	1268989	622557	646432	49,1	50,9
Городское население	443507	219790	223717	49,6	50,4
Сельское население	825482	402767	422715	48,8	51,2
г. Грозный	271573	133765	137808	49,3	50,7
внутригородские районы					
Заводской	62939	30971	31968	49,2	50,8
Ленинский	81520	40083	41437	49,2	50,8
Октябрьский	66786	34989	31797	52,4	47,6
Старопромысловский	60328	27722	32606	46,0	54,0
г. Аргун	29525	14166	15359	48,0	52,0
г. Гудермес	45631	23370	22261	51,2	48,8
Ачхой-Мартановский район - сельское население	78505	37947	40558	48,3	51,7
село Ачхой-Мартан (рц)	20172	9610	10562	47,6	52,4
село Бамут	6025	2842	3183	47,2	52,8
село Валерик	8023	3908	4115	48,7	51,3
село Закан-Юрт	5835	2794	3041	47,9	52,1
село Катар-Юрт	12806	6277	6529	49,0	51,0
село Самашки	11275	5453	5822	48,4	51,6
село Хамби-Ирзе	3297	1611	1686	48,9	51,1
село Шаами-Юрт	4018	2017	2001	50,2	49,8
прочие сельские населенные пункты	7054	3435	3619	48,7	51,3

	Мужчины и женщины	Мужчины	Женщины	В общей численности населения, процентов	
				мужчины	женщины
Веденский район - сельское население	36801	17959	18842	48,8	51,2
село Ведено (рц)	3186	1940	1246	60,9	39,1
село Дышне-Ведено	4834	2285	2549	47,3	52,7
село Махкеты	5028	2435	2593	48,4	51,6
село Тевзана	3378	1515	1863	44,8	55,2
прочие сельские населенные пункты	20375	9784	10591	48,0	52,0
Грозненский район - сельское население	118347	55851	62496	47,2	52,8
село Алхан-Кала	11415	5215	6200	45,7	54,3
село Беркат-Юрт	3109	1524	1585	49,0	51,0
село Виноградное	3489	1606	1883	46,0	54,0
село Гикало	9426	3888	5538	41,2	58,8
село Комсомольское	6945	3106	3839	44,7	55,3
село Кулары	5358	2398	2960	44,8	55,2
станция Первомайская	5245	2481	2764	47,3	52,7
станция Петропавловская	4303	2035	2268	47,3	52,7
село Побединское	3540	1686	1854	47,6	52,4
село Пригородное	4884	2349	2535	48,1	51,9
село Садовое	3206	1556	1650	48,5	51,5
село Старые Атаги	10884	5190	5694	47,7	52,3
село Толстой-Юрт	8097	4101	3996	50,6	49,4
село Чечен-Аул	8233	4046	4187	49,1	50,9
прочие сельские населенные пункты	30213	14670	15543	48,6	51,4
Гудермесский район - сельское население	78108	37905	40203	48,5	51,5
село Брагуны	3304	1619	1685	49,0	51,0
село Верхний Нойбера	4099	1963	2136	47,9	52,1
село Герзель-Аул	3887	1907	1980	49,1	50,9
поселок Джалка	7415	3661	3754	49,4	50,6
село Иласхан-Юрт	5041	2400	2641	47,6	52,4
село Ишхой-Юрт	3800	1831	1969	48,2	51,8
село Кади-Юрт	4355	2188	2167	50,2	49,8
село Комсомольское	4392	2125	2267	48,4	51,6
село Кошкельды	4823	2362	2461	49,0	51,0
село Нижний Нойбера	6780	3330	3450	49,1	50,9
село Новый Энгеной	3021	1473	1548	48,8	51,2
поселок Ойсхара	9489	4451	5038	46,9	53,1
село Энгель-Юрт	4458	2161	2297	48,5	51,5
прочие сельские населенные пункты	13244	6434	6810	48,6	51,4
Итум-Калинский район - сельское население	5483	2985	2498	54,4	45,6
село Итум-Кале (рц)	1068	711	357	66,6	33,4
прочие сельские населенные пункты	4415	2274	2141	51,5	48,5
Курчалоевский район - сельское население	114039	55312	58727	48,5	51,5
село Курчалой (рц)	22723	10762	11961	47,4	52,6
село Аллерой	11132	5381	5751	48,3	51,7
село Бачи-Юрт	16485	8306	8179	50,4	49,6
село Гелдаган	12350	5823	6527	47,1	52,9
село Майртуп	11838	5836	6002	49,3	50,7
село Центорой	7115	3538	3577	49,7	50,3
село Цоцин-Юрт	18306	8872	9434	48,5	51,5
село Ялхой-Мохк	4452	2153	2299	48,4	51,6
прочие сельские населенные пункты	9638	4641	4997	48,2	51,8

	Мужчины и женщины	Мужчины	Женщины	В общей численности населения, процентов	
				мужчины	женщины
Надтеречный район - сельское население	55782	27008	28774	48,4	51,6
село Знаменское (рц)	10286	4980	5306	48,4	51,6
село Бено-Юрт	7089	3517	3572	49,6	50,4
село Братское	5000	2415	2585	48,3	51,7
село Верхний Наур	5441	2623	2818	48,2	51,8
село Гвардейское	7471	3561	3910	47,7	52,3
поселок Горагорский	4668	2172	2496	46,5	53,5
село Надтеречное	8475	4069	4406	48,0	52,0
прочие сельские населенные пункты	7352	3671	3681	49,9	50,1
Наурский район - сельское население	54752	28325	26427	51,7	48,3
станция Наурская (рц)	9050	4710	4340	52,0	48,0
село Алпатово	4861	2329	2532	47,9	52,1
станция Ищерская	4808	2318	2490	48,2	51,8
станция Калиновская	7988	4813	3175	60,3	39,7
станция Мекенская	3860	1912	1948	49,5	50,5
село Новотерское	3764	1811	1953	48,1	51,9
село Чернокозово	3085	1921	1164	62,3	37,7
прочие сельские населенные пункты	17336	8511	8825	49,1	50,9
Ножай-Юртовский район - сельское население	49445	23717	25728	48,0	52,0
село Ножай-Юрт (рц)	6744	3587	3157	53,2	46,8
село Зандак	5006	2409	2597	48,1	51,9
село Мескеты	3447	1683	1764	48,8	51,2
прочие сельские населенные пункты	34248	16038	18210	46,8	53,2
Сунженский район - сельское население	20989	9893	11096	47,1	52,9
село Серноводское (рц)	10805	5078	5727	47,0	53,0
станция Ассиновская	10184	4815	5369	47,3	52,7
Урус-Мартановский район	120585	58879	61706	48,8	51,2
Городское население - г. Урус-Мартан (рц)	49070	24235	24835	49,4	50,6
Сельское население	71515	34644	36871	48,4	51,6
село Алхазурово	4600	2223	2377	48,3	51,7
село Алхан-Юрт	9783	4770	5013	48,8	51,2
село Гехи	11744	5644	6100	48,1	51,9
село Гойты	16177	7924	8253	49,0	51,0
село Гой-Чу	5078	2357	2721	46,4	53,6
село Мартан-Чу	5983	2937	3046	49,1	50,9
село Рошни-Чу	5195	2527	2668	48,6	51,4
село Шалажи	4998	2428	2570	48,6	51,4
прочие сельские населенные пункты	7957	3834	4123	48,2	51,8
Шалинский район	115970	57521	58449	49,6	50,4
Городское население - г. Шали (рц)	47708	24254	23454	50,8	49,2
Сельское население	68262	33267	34995	48,7	51,3
село Автуры	14988	7181	7807	47,9	52,1
село Белгатой	4551	2312	2239	50,8	49,2
село Герменчук	10736	5184	5552	48,3	51,7
село Дуба-Юрт	6315	3073	3242	48,7	51,3
село Мескер-Юрт	10368	5062	5306	48,8	51,2
село Новые Атаги	8728	4364	4364	50,0	50,0
село Сержень-Юрт	5615	2765	2850	49,2	50,8
поселок Чири-Юрт	5734	2742	2992	47,8	52,2
прочие сельские населенные пункты	1227	584	643	47,6	52,4
Шаройский район - сельское население	3094	1612	1482	52,1	47,9
село Химой (рц)	309	149	160	48,2	51,8
прочие сельские населенные пункты	2785	1463	1322	52,5	47,5

	Мужчины и женщины	Мужчины	Женщины	В общей численности населения, процентов	
				мужчины	женщины
Шатоевский район - сельское население	16812	9766	7046	58,1	41,9
село Шатой (рц)	2953	1551	1402	52,5	47,5
село Борзой	4063	3343	720	82,3	17,7
прочие сельские населенные пункты	9796	4872	4924	49,7	50,3
Шелковский район - сельское население	53548	26576	26972	49,6	50,4
станция Шелковская (рц)	11112	5600	5512	50,4	49,6
станция Гребенская	6227	3027	3200	48,6	51,4
станция Каргалинская	4181	2127	2054	50,9	49,1
станция Червленная	9545	4983	4562	52,2	47,8
прочие сельские населенные пункты	22483	10839	11644	48,2	51,8
Ставропольский край	2786281	1297159	1489122	46,6	53,4
Городское население	1592747	727656	865091	45,7	54,3
Сельское население	1193534	569503	624031	47,7	52,3
г. Ставрополь с подчиненными его администрации населенными пунктами	398754	183516	215238	46,0	54,0
Городское население - г. Ставрополь	398539	183402	215137	46,0	54,0
внутригородские районы					
Ленинский	116729	54838	61891	47,0	53,0
Октябрьский	80683	37925	42758	47,0	53,0
Промышленный	201127	90639	110488	45,1	54,9
Сельское население	215	114	101	53,0	47,0
г. Будённовск	64624	30918	33706	47,8	52,2
г. Георгиевск	72153	32834	39319	45,5	54,5
г. Ессентуки	100996	44995	56001	44,6	55,4
г. Железноводск с подчиненными его администрации населенными пунктами - городское население	52831	23697	29134	44,9	55,1
г. Железноводск	24433	10843	13590	44,4	55,6
пгт Иноземцево кп	28398	12854	15544	45,3	54,7
г. Кисловодск с подчиненными его администрации населенными пунктами	135368	61604	73764	45,5	54,5
Городское население - г. Кисловодск	128553	58393	70160	45,4	54,6
Сельское население	6815	3211	3604	47,1	52,9
г. Лермонтов с подчиненными его администрации населенными пунктами	24702	11134	13568	45,1	54,9
Городское население - г. Лермонтов	22541	10059	12482	44,6	55,4
Сельское население	2161	1075	1086	49,7	50,3
г. Минеральные Воды с подчиненными его администрации населенными пунктами	91501	41448	50053	45,3	54,7
Городское население	83408	37715	45693	45,2	54,8
г. Минеральные Воды	76728	34737	41991	45,3	54,7
пгт Анджиевский рп	6680	2978	3702	44,6	55,4
Сельское население	8093	3733	4360	46,1	53,9
село Левокумка	6715	3088	3627	46,0	54,0
прочие сельские населенные пункты	1378	645	733	46,8	53,2
г. Невинномысск	118360	53860	64500	45,5	54,5
г. Пятигорск с подчиненными его администрации населенными пунктами	211078	95944	115134	45,5	54,5
Городское население	197520	89545	107975	45,3	54,7
г. Пятигорск	142511	63916	78595	44,8	55,2
пгт Горячеводский рп	36967	17386	19581	47,0	53,0
пгт Свободы рп	18042	8243	9799	45,7	54,3
Сельское население	13558	6399	7159	47,2	52,8
станция Константиновская	8623	4071	4552	47,2	52,8
прочие сельские населенные пункты	4935	2328	2607	47,2	52,8

	Мужчины и женщины	Мужчины	Женщины	В общей численности населения, процентов	
				мужчины	женщины
Александровский район - сельское население	50235	23131	27104	46,0	54,0
село Александровское (рц)	27471	12501	14970	45,5	54,5
село Грушевское	3019	1452	1567	48,1	51,9
село Калиновское	3955	1832	2123	46,3	53,7
село Северное	3445	1662	1783	48,2	51,8
прочие сельские населенные пункты	12345	5684	6661	46,0	54,0
Андроповский район - сельское население	35437	16842	18595	47,5	52,5
село Курсавка (рц)	11830	5521	6309	46,7	53,3
село Солуно-Дмитриевское	3147	1501	1646	47,7	52,3
прочие сельские населенные пункты	20460	9820	10640	48,0	52,0
Апанасенковский район - сельское население	33074	15743	17331	47,6	52,4
село Дивное (рц)	14085	6517	7568	46,3	53,7
прочие сельские населенные пункты	18989	9226	9763	48,6	51,4
Арзгирский район - сельское население	26298	12515	13783	47,6	52,4
село Арзгир (рц)	14722	6935	7787	47,1	52,9
прочие сельские населенные пункты	11576	5580	5996	48,2	51,8
Благодарненский район	62047	28663	33384	46,2	53,8
Городское население - г. Благодарный (рц)	32725	14923	17802	45,6	54,4
Сельское население	29322	13740	15582	46,9	53,1
село Александрия	3558	1622	1936	45,6	54,4
село Бурлацкое	3274	1547	1727	47,3	52,7
село Елизаветинское	3147	1432	1715	45,5	54,5
село Сотниковское	4481	2122	2359	47,4	52,6
прочие сельские населенные пункты	14862	7017	7845	47,2	52,8
Будённовский район - сельское население	53251	25179	28072	47,3	52,7
село Архангельское	4891	2247	2644	45,9	54,1
село Орловка	3339	1542	1797	46,2	53,8
село Покойное	8962	4264	4698	47,6	52,4
село Прасковья	10902	5065	5837	46,5	53,5
село Стародубское	4370	2043	2327	46,8	53,2
прочие сельские населенные пункты	20787	10018	10769	48,2	51,8
Георгиевский район - сельское население	101367	50003	51364	49,3	50,7
станция Александрийская	11761	6555	5206	55,7	44,3
станция Георгиевская	6189	2915	3274	47,1	52,9
село Краснокумское	17137	9245	7892	53,9	46,1
станция Лысогорская	11174	5266	5908	47,1	52,9
станция Незлобная	19746	9393	10353	47,6	52,4
село Новозаведенное	5147	2411	2736	46,8	53,2
село Обильное	6575	3105	3470	47,2	52,8
станция Подгорная	5859	2764	3095	47,2	52,8
посёлок Шаумянский	3119	1453	1666	46,6	53,4
прочие сельские населенные пункты	14660	6896	7764	47,0	53,0
Грачёвский район - сельское население	36272	17021	19251	46,9	53,1
село Грачёвка (рц)	6657	3075	3582	46,2	53,8
село Бешпагир	3925	1854	2071	47,2	52,8
село Кугульта	5574	2597	2977	46,6	53,4
село Спицевка	3478	1615	1863	46,4	53,6
село Старомарьевка	6044	2846	3198	47,1	52,9
прочие сельские населенные пункты	10594	5034	5560	47,5	52,5

	Мужчины и женщины	Мужчины	Женщины	В общей численности населения, процентов	
				мужчины	женщины
Изобильненский район	103635	48479	55156	46,8	53,2
Городское население	60402	27812	32590	46,0	54,0
г. Изобильный (рц)	40555	18609	21946	45,9	54,1
пгт Рыздвяный рп	7710	3621	4089	47,0	53,0
пгт Солнечнодольск рп	12137	5582	6555	46,0	54,0
Сельское население	43233	20667	22566	47,8	52,2
село Московское	5623	2707	2916	48,1	51,9
станция Новотроицкая	7819	3721	4098	47,6	52,4
село Птичье	5076	2407	2669	47,4	52,6
село Тищенское	3325	1563	1762	47,0	53,0
прочие сельские населенные пункты	21390	10269	11121	48,0	52,0
Ипатовский район	62751	29281	33470	46,7	53,3
Городское население - г. Ипатово (рц)	26053	11779	14274	45,2	54,8
Сельское население	36698	17502	19196	47,7	52,3
село Большая Джалга	3153	1477	1676	46,8	53,2
село Кевсала	3307	1593	1714	48,2	51,8
село Октябрьское	3511	1635	1876	46,6	53,4
прочие сельские населенные пункты	26727	12797	13930	47,9	52,1
Кировский район	71723	33344	38379	46,5	53,5
Городское население - г. Новопавловск (рц)	26562	12154	14408	45,8	54,2
Сельское население	45161	21190	23971	46,9	53,1
станция Зольская	9330	4375	4955	46,9	53,1
посёлок Комсомолец	3131	1425	1706	45,5	54,5
станция Марьинская	9080	4234	4846	46,6	53,4
станция Советская	7970	3795	4175	47,6	52,4
прочие сельские населенные пункты	15650	7361	8289	47,0	53,0
Кочубеевский район - сельское население	79557	39751	39806	50,0	50,0
село Кочубеевское (рц)	26835	14087	12748	52,5	47,5
село Балахоновское	4443	2319	2124	52,2	47,8
станция Барсуковская	4712	2307	2405	49,0	51,0
село Заветное	3998	1847	2151	46,2	53,8
село Ивановское	7518	3569	3949	47,5	52,5
село Казьминское	5676	2638	3038	46,5	53,5
прочие сельские населенные пункты	26375	12984	13391	49,2	50,8
Красногвардейский район - сельское население	40957	19201	21756	46,9	53,1
село Красногвардейское (рц)	15992	7425	8567	46,4	53,6
село Дмитриевское	3214	1570	1644	48,8	51,2
село Ладовская Балка	4740	2197	2543	46,4	53,6
село Преградное	3316	1546	1770	46,6	53,4
село Привольное	3350	1540	1810	46,0	54,0
прочие сельские населенные пункты	10345	4923	5422	47,6	52,4
Курский район - сельское население	54054	27017	27037	50,0	50,0
станция Курская (рц)	12045	5559	6486	46,2	53,8
село Русское	4681	2270	2411	48,5	51,5
село Эдиссия	5801	2867	2934	49,4	50,6
прочие сельские населенные пункты	31527	16321	15206	51,8	48,2
Левокумский район - сельское население	41499	19786	21713	47,7	52,3
село Левокумское (рц)	10302	4709	5593	45,7	54,3
село Величаевское	5204	2542	2662	48,8	51,2
село Правокумское	4433	2086	2347	47,1	52,9
село Урожайное	4161	2052	2109	49,3	50,7
прочие сельские населенные пункты	17399	8397	9002	48,3	51,7

	Мужчины и женщины	Мужчины	Женщины	В общей численности населения, процентов	
				мужчины	женщины
Минераловодский район - сельское население	49404	23228	26176	47,0	53,0
село Гражданское	3124	1470	1654	47,1	52,9
село Канглы	3235	1520	1715	47,0	53,0
хутор Красный Пахарь	3081	1442	1639	46,8	53,2
село Нагутское	3142	1519	1623	48,3	51,7
посёлок Первомайский	4005	1857	2148	46,4	53,6
прочие сельские населенные пункты	32817	15420	17397	47,0	53,0
Нефтекумский район	68778	33104	35674	48,1	51,9
Городское население	35383	16884	18499	47,7	52,3
г. Нефтекумск (рц)	27687	13340	14347	48,2	51,8
пгт Затеречный рп	7696	3544	4152	46,0	54,0
Сельское население	33395	16220	17175	48,6	51,4
село Ачикулак	6100	2862	3238	46,9	53,1
село Каясула	5004	2392	2612	47,8	52,2
аул Махмуд-Мектеб	3148	1538	1610	48,9	51,1
прочие сельские населенные пункты	19143	9428	9715	49,3	50,7
Новоалександровский район	65477	30399	35078	46,4	53,6
Городское население - г. Новоалександровск (рц)	26757	12022	14735	44,9	55,1
Сельское население	38720	18377	20343	47,5	52,5
станция Григорополисская	8988	4314	4674	48,0	52,0
станция Расшеватская	5326	2495	2831	46,8	53,2
посёлок Темижбекский	3866	1783	2083	46,1	53,9
прочие сельские населенные пункты	20540	9785	10755	47,6	52,4
Новоселицкий район - сельское население	26697	12559	14138	47,0	53,0
село Новоселицкое (рц)	8729	4062	4667	46,5	53,5
село Чернолесское	5557	2606	2951	46,9	53,1
прочие сельские населенные пункты	12411	5891	6520	47,5	52,5
Петровский район	78067	36043	42024	46,2	53,8
Городское население - г. Светлоград (рц)	38520	17592	20928	45,7	54,3
Сельское население	39547	18451	21096	46,7	53,3
село Благодатное	5132	2400	2732	46,8	53,2
село Гофицкое	5096	2423	2673	47,5	52,5
село Константиновское	5071	2313	2758	45,6	54,4
село Сухая Буйвола	3432	1619	1813	47,2	52,8
прочие сельские населенные пункты	20816	9696	11120	46,6	53,4
Предгорный район - сельское население	106775	50147	56628	47,0	53,0
станция Ессентукская (рц)	20166	9302	10864	46,1	53,9
станция Бекешевская	3120	1421	1699	45,5	54,5
станция Боргустанская	4013	1858	2155	46,3	53,7
село Винсады	8882	4113	4769	46,3	53,7
посёлок Нежинский	3664	1663	2001	45,4	54,6
село Новоблагодарное	3263	1587	1676	48,6	51,4
посёлок Подкумок	3473	1588	1885	45,7	54,3
посёлок Пятигорский	4916	2263	2653	46,0	54,0
станция Суворовская	17585	8317	9268	47,3	52,7
село Юца	9427	4485	4942	47,6	52,4
посёлок Ясная Поляна	5063	2324	2739	45,9	54,1
прочие сельские населенные пункты	23203	11226	11977	48,4	51,6

	Мужчины и женщины	Мужчины	Женщины	В общей численности населения, процентов	
				мужчины	женщины
Советский район	62790	28410	34380	45,2	54,8
Городское население - г. Зеленокумск (рц)	35839	15874	19965	44,3	55,7
Сельское население	26951	12536	14415	46,5	53,5
село Нины	4121	1913	2208	46,4	53,6
село Отказное	3018	1403	1615	46,5	53,5
село Солдато-Александровское	9516	4348	5168	45,7	54,3
прочие сельские населенные пункты	10296	4872	5424	47,3	52,7
Степновский район - сельское население	22192	10565	11627	47,6	52,4
село Степное (рц)	5611	2602	3009	46,4	53,6
село Иргаклы	3965	1909	2056	48,1	51,9
прочие сельские населенные пункты	12616	6054	6562	48,0	52,0
Труновский район - сельское население	34558	16247	18311	47,0	53,0
село Донское (рц)	14927	6885	8042	46,1	53,9
село Безопасное	6598	3171	3427	48,1	51,9
село Труновское	6121	2912	3209	47,6	52,4
прочие сельские населенные пункты	6912	3279	3633	47,4	52,6
Туркменский район - сельское население	25948	12331	13617	47,5	52,5
село Летняя Ставка (рц)	4437	2068	2369	46,6	53,4
прочие сельские населенные пункты	21511	10263	11248	47,7	52,3
Шпаковский район	123071	58220	64851	47,3	52,7
Городское население - г. Михайловск (рц)	70981	33198	37783	46,8	53,2
Сельское население	52090	25022	27068	48,0	52,0
село Верхнерусское	5206	2479	2727	47,6	52,4
село Надежда	10609	5118	5491	48,2	51,8
село Пелагиада	6814	3188	3626	46,8	53,2
село Татарка	6278	2997	3281	47,7	52,3
прочие сельские населенные пункты	23183	11240	11943	48,5	51,5
Приволжский федеральный округ	29899699	13754749	16144950	46,0	54,0
Городское население	21181880	9587057	11594823	45,3	54,7
Сельское население	8717819	4167692	4550127	47,8	52,2
Республика Башкортостан	4072292	1903773	2168519	46,7	53,3
Городское население	2461652	1126803	1334849	45,8	54,2
Сельское население	1610640	776970	833670	48,2	51,8
г. Уфа с подчиненными его администрации населенными пунктами	1071640	484471	587169	45,2	54,8
Городское население - г. Уфа	1062319	479952	582367	45,2	54,8
внутригородские районы					
Демский	64294	29994	34300	46,7	53,3
Калининский	197451	91004	106447	46,1	53,9
Кировский	147062	64865	82197	44,1	55,9
Ленинский	77362	36669	40693	47,4	52,6
Октябрьский	234152	104639	129513	44,7	55,3
Орджоникидзевский	168615	76310	92305	45,3	54,7
Советский	173383	76471	96912	44,1	55,9
Сельское население	9321	4519	4802	48,5	51,5
г. Агидель	16370	7820	8550	47,8	52,2
г. Баймак	17710	8339	9371	47,1	52,9
г. Белебей	60188	27642	32546	45,9	54,1
г. Белорецк	68806	31059	37747	45,1	54,9
г. Бирск с подчиненными его администрации населенными пунктами	43572	19258	24314	44,2	55,8
Городское население - г. Бирск	41635	18320	23315	44,0	56,0
Сельское население	1937	938	999	48,4	51,6
г. Благовещенск	34239	16099	18140	47,0	53,0



	Мужчины и женщины	Мужчины	Женщины	В общей численности населения, процентов	
				мужчины	женщины
г. Давлеканово	24073	10949	13124	45,5	54,5
г. Дюртюли с подчиненными его администрации населенными пунктами	31725	15244	16481	48,1	51,9
Городское население - г. Дюртюли	31274	15037	16237	48,1	51,9
Сельское население	451	207	244	45,9	54,1
г. Ишимбай	66259	30829	35430	46,5	53,5
г. Кумертау с подчиненными его администрации населенными пунктами	67078	30506	36572	45,5	54,5
Городское население - г. Кумертау	62851	28738	34113	45,7	54,3
Сельское население	4227	1768	2459	41,8	58,2
село Маячный	3075	1206	1869	39,2	60,8
прочие сельские населенные пункты	1152	562	590	48,8	51,2
г. Межгорье	17352	8252	9100	47,6	52,4
г. Мелеуз	61390	29586	31804	48,2	51,8
г. Нефтекамск с подчиненными его администрации населенными пунктами	133535	62288	71247	46,6	53,4
Городское население - г. Нефтекамск	121733	56613	65120	46,5	53,5
Сельское население	11802	5675	6127	48,1	51,9
село Амзя	4993	2383	2610	47,7	52,3
село Энергетик	3450	1611	1839	46,7	53,3
прочие сельские населенные пункты	3359	1681	1678	50,0	50,0
г. Октябрьский	109474	51129	58345	46,7	53,3
г. Салават	156095	73146	82949	46,9	53,1
г. Сибай с подчиненными его администрации населенными пунктами	63838	28923	34915	45,3	54,7
Городское население - г. Сибай	62763	28407	34356	45,3	54,7
Сельское население	1075	516	559	48,0	52,0
г. Стерлитамак	273486	124895	148591	45,7	54,3
г. Туймазы	66836	30494	36342	45,6	54,4
г. Учалы	37788	17351	20437	45,9	54,1
г. Янаул	26924	12671	14253	47,1	52,9
Абзелиловский район - сельское население	45551	22106	23445	48,5	51,5
село Аскарново (рц)	7634	3583	4051	46,9	53,1
прочие сельские населенные пункты	37917	18523	19394	48,9	51,1
Альшеевский район - сельское население	43647	20774	22873	47,6	52,4
село Раевский (рц)	19557	9113	10444	46,6	53,4
прочие сельские населенные пункты	24090	11661	12429	48,4	51,6
Архангельский район - сельское население	18514	8975	9539	48,5	51,5
село Архангельское (рц)	5819	2734	3085	47,0	53,0
прочие сельские населенные пункты	12695	6241	6454	49,2	50,8
Аскинский район - сельское население	21272	10482	10790	49,3	50,7
село Аскино (рц)	6918	3317	3601	47,9	52,1
прочие сельские населенные пункты	14354	7165	7189	49,9	50,1
Аургазинский район - сельское население	36970	17716	19254	47,9	52,1
село Толбазы (рц)	10114	4740	5374	46,9	53,1
прочие сельские населенные пункты	26856	12976	13880	48,3	51,7
Баймакский район - сельское население	40862	19793	21069	48,4	51,6
село Темясово	3529	1486	2043	42,1	57,9
прочие сельские населенные пункты	37333	18307	19026	49,0	51,0
Бакалинский район - сельское население	28776	13960	14816	48,5	51,5
село Бакалы (рц)	9568	4541	5027	47,5	52,5
прочие сельские населенные пункты	19208	9419	9789	49,0	51,0

	Мужчины и женщины	Мужчины	Женщины	В общей численности населения, процентов	
				мужчины	женщины
Балтачевский район - сельское население	21623	10485	11138	48,5	51,5
село Старобалтачево (рц)	5598	2624	2974	46,9	53,1
прочие сельские населенные пункты	16025	7861	8164	49,1	50,9
Белебеевский район	41708	19532	22176	46,8	53,2
Городское население - пгт Прикутово рп	20891	9597	11294	45,9	54,1
Сельское население	20817	9935	10882	47,7	52,3
село Аксаково	3131	1465	1666	46,8	53,2
прочие сельские населенные пункты	17686	8470	9216	47,9	52,1
Белокатайский район - сельское население	20169	9805	10364	48,6	51,4
село Новобелокатай (рц)	5961	2836	3125	47,6	52,4
прочие сельские населенные пункты	14208	6969	7239	49,0	51,0
Белорецкий район - сельское население	38442	18649	19793	48,5	51,5
село Железнодорожный	3020	1454	1566	48,1	51,9
село Инзер	4329	2088	2241	48,2	51,8
село Тирлянский	4427	2002	2425	45,2	54,8
прочие сельские населенные пункты	26666	13105	13561	49,1	50,9
Бижбулякский район - сельское население	26080	12651	13429	48,5	51,5
село Бижбуляк (рц)	6446	3061	3385	47,5	52,5
прочие сельские населенные пункты	19634	9590	10044	48,8	51,2
Бирский район - сельское население	17924	8789	9135	49,0	51,0
Благоварский район - сельское население	26004	12405	13599	47,7	52,3
село Языково (рц)	6368	2964	3404	46,5	53,5
прочие сельские населенные пункты	19636	9441	10195	48,1	51,9
Благовещенский район - сельское население	15497	7643	7854	49,3	50,7
Буздякский район - сельское население	30688	14593	16095	47,6	52,4
село Буздяк (рц)	10323	4783	5540	46,3	53,7
прочие сельские населенные пункты	20365	9810	10555	48,2	51,8
Бураевский район - сельское население	25154	12005	13149	47,7	52,3
село Бураево (рц)	9522	4484	5038	47,1	52,9
прочие сельские населенные пункты	15632	7521	8111	48,1	51,9
Бурзянский район - сельское население	16698	8335	8363	49,9	50,1
село Старосубхангулово (рц)	4609	2240	2369	48,6	51,4
прочие сельские населенные пункты	12089	6095	5994	50,4	49,6
Гафурийский район - сельское население	33869	16390	17479	48,4	51,6
село Красноусольский (рц)	11991	5646	6345	47,1	52,9
прочие сельские населенные пункты	21878	10744	11134	49,1	50,9
Давлекановский район - сельское население	18392	8944	9448	48,6	51,4
Дуванский район - сельское население	31068	14860	16208	47,8	52,2
село Месягутово (рц)	10883	4935	5948	45,3	54,7
село Дуван	3669	1897	1772	51,7	48,3
прочие сельские населенные пункты	16516	8028	8488	48,6	51,4
Дюртюлинский район - сельское население	32701	15789	16912	48,3	51,7
село Семилетка	3977	1830	2147	46,0	54,0
прочие сельские населенные пункты	28724	13959	14765	48,6	51,4
Ермекеевский район - сельское население	17162	8232	8930	48,0	52,0
село Ермекеево (рц)	3937	1873	2064	47,6	52,4
прочие сельские населенные пункты	13225	6359	6866	48,1	51,9
Зианчуринский район - сельское население	27626	13402	14224	48,5	51,5
село Исянгулово (рц)	7418	3443	3975	46,4	53,6
прочие сельские населенные пункты	20208	9959	10249	49,3	50,7
Зилаирский район - сельское население	16590	8052	8538	48,5	51,5
село Зилаир (рц)	5585	2641	2944	47,3	52,7
прочие сельские населенные пункты	11005	5411	5594	49,2	50,8

	Мужчины и женщины	Мужчины	Женщины	В общей численности населения, процентов	
				мужчины	женщины
Иглинский район - сельское население	49675	23959	25716	48,2	51,8
село Иглино (рц)	16811	7958	8853	47,3	52,7
село Кудеевский	3091	1399	1692	45,3	54,7
село Улу-Теляк	3408	1651	1757	48,4	51,6
прочие сельские населенные пункты	26365	12951	13414	49,1	50,9
Илишевский район - сельское население	34654	16728	17926	48,3	51,7
село Верхнеяркеево (рц)	9710	4580	5130	47,2	52,8
прочие сельские населенные пункты	24944	12148	12796	48,7	51,3
Ишимбайский район - сельское население	25042	12249	12793	48,9	51,1
Калтасинский район - сельское население	26268	12761	13507	48,6	51,4
село Калтасы (рц)	4418	2028	2390	45,9	54,1
село Краснохолмский	8021	3824	4197	47,7	52,3
прочие сельские населенные пункты	13829	6909	6920	50,0	50,0
Караидельский район - сельское население	27945	13497	14448	48,3	51,7
село Караидель (рц)	5980	2801	3179	46,8	53,2
прочие сельские населенные пункты	21965	10696	11269	48,7	51,3
Кармаскалинский район - сельское население	51504	24720	26784	48,0	52,0
село Кармаскалы (рц)	8540	4029	4511	47,2	52,8
деревня Кабаково	3141	1480	1661	47,1	52,9
село Прибельский	4859	2220	2639	45,7	54,3
деревня Улукулево	4546	2185	2361	48,1	51,9
прочие сельские населенные пункты	30418	14806	15612	48,7	51,3
Кигинский район - сельское население	19137	9228	9909	48,2	51,8
село Верхние Киги (рц)	6637	3086	3551	46,5	53,5
прочие сельские населенные пункты	12500	6142	6358	49,1	50,9
Краснокамский район - сельское население	27986	13420	14566	48,0	52,0
село Николо-Березовка (рц)	6099	2930	3169	48,0	52,0
село Куяново	3664	1757	1907	48,0	52,0
прочие сельские населенные пункты	18223	8733	9490	47,9	52,1
Кугарчинский район - сельское население	31444	15183	16261	48,3	51,7
село Мраково (рц)	8690	4035	4655	46,4	53,6
село Юмагузино	4564	2191	2373	48,0	52,0
прочие сельские населенные пункты	18190	8957	9233	49,2	50,8
Кушнаренковский район - сельское население	27491	13061	14430	47,5	52,5
село Кушнаренково (рц)	9870	4586	5284	46,5	53,5
прочие сельские населенные пункты	17621	8475	9146	48,1	51,9
Куюргазинский район - сельское население	25125	12123	13002	48,3	51,7
село Ермолаево (рц)	6397	3004	3393	47,0	53,0
прочие сельские населенные пункты	18728	9119	9609	48,7	51,3
Мелеузовский район - сельское население	27159	13188	13971	48,6	51,4
село Зирган	4125	1977	2148	47,9	52,1
прочие сельские населенные пункты	23034	11211	11823	48,7	51,3
Мечетлинский район - сельское население	25032	11982	13050	47,9	52,1
село Большеустьикинское (рц)	7839	3671	4168	46,8	53,2
прочие сельские населенные пункты	17193	8311	8882	48,3	51,7
Мишкинский район - сельское население	25318	12555	12763	49,6	50,4
село Мишкино (рц)	6021	2869	3152	47,6	52,4
прочие сельские населенные пункты	19297	9686	9611	50,2	49,8
Миякинский район - сельское население	28224	13681	14543	48,5	51,5
село Киргиз-Мияки (рц)	7473	3514	3959	47,0	53,0
прочие сельские населенные пункты	20751	10167	10584	49,0	51,0

	Мужчины и женщины	Мужчины	Женщины	В общей численности населения, процентов	
				мужчины	женщины
Нуримановский район - сельское население	20824	10077	10747	48,4	51,6
село Красная Горка (рц)	4280	1984	2296	46,4	53,6
село Павловка	4143	1970	2173	47,6	52,4
прочие сельские населенные пункты	12401	6123	6278	49,4	50,6
Салаватский район - сельское население	26566	12677	13889	47,7	52,3
село Малояз (рц)	4914	2298	2616	46,8	53,2
прочие сельские населенные пункты	21652	10379	11273	47,9	52,1
Стерлибашевский район - сельское население	20217	9643	10574	47,7	52,3
село Стерлибашево (рц)	5930	2783	3147	46,9	53,1
прочие сельские населенные пункты	14287	6860	7427	48,0	52,0
Стерлитамакский район - сельское население	40325	19637	20688	48,7	51,3
Татышлинский район - сельское население	25159	12197	12962	48,5	51,5
село Верхние Татышлы (рц)	6645	3152	3493	47,4	52,6
прочие сельские населенные пункты	18514	9045	9469	48,9	51,1
Туймазинский район - сельское население	64389	30550	33839	47,4	52,6
село Кандры	10885	5113	5772	47,0	53,0
село Нижнетроицкий	4008	1831	2177	45,7	54,3
село Серафимовский	9813	4634	5179	47,2	52,8
село Субханкулово	5598	2607	2991	46,6	53,4
прочие сельские населенные пункты	34085	16365	17720	48,0	52,0
Уфимский район - сельское население	67067	31892	35175	47,6	52,4
село Авдон	5201	2427	2774	46,7	53,3
деревня Алексеевка	4611	2073	2538	45,0	55,0
село Булгаково	3591	1692	1899	47,1	52,9
село Дмитриевка	4351	2039	2312	46,9	53,1
село Михайловка	5384	2533	2851	47,0	53,0
село Чесноковка	3333	1615	1718	48,5	51,5
прочие сельские населенные пункты	40596	19513	21083	48,1	51,9
Учалинский район - сельское население	35480	17551	17929	49,5	50,5
село Учалы	6049	3086	2963	51,0	49,0
прочие сельские населенные пункты	29431	14465	14966	49,1	50,9
Федоровский район - сельское население	18650	8762	9888	47,0	53,0
село Федоровка (рц)	4306	2003	2303	46,5	53,5
прочие сельские населенные пункты	14344	6759	7585	47,1	52,9
Хайбуллинский район - сельское население	33398	16207	17191	48,5	51,5
село Акъяр (рц)	6941	3265	3676	47,0	53,0
село Бурибай	4553	2157	2396	47,4	52,6
прочие сельские населенные пункты	21904	10785	11119	49,2	50,8
Чекмагушевский район - сельское население	30780	14652	16128	47,6	52,4
село Чекмагуш (рц)	11382	5351	6031	47,0	53,0
прочие сельские населенные пункты	19398	9301	10097	47,9	52,1
Чишминский район	52344	25140	27204	48,0	52,0
Городское население - пгт Чишмы рп (рц)	21196	9878	11318	46,6	53,4
Сельское население	31148	15262	15886	49,0	51,0
село Алкино-2	4996	2855	2141	57,1	42,9
прочие сельские населенные пункты	26152	12407	13745	47,4	52,6
Шаранский район - сельское население	22514	10935	11579	48,6	51,4
село Шаран (рц)	5929	2804	3125	47,3	52,7
прочие сельские населенные пункты	16585	8131	8454	49,0	51,0
Янаульский район - сельское население	21210	10200	11010	48,1	51,9



	Мужчины и женщины	Мужчины	Женщины	В общей численности населения, процентов	
				мужчины	женщины
Республика Марий Эл	696459	323872	372587	46,5	53,5
Городское население	439622	198731	240891	45,2	54,8
Сельское население	256837	125141	131696	48,7	51,3
г. Йошкар-Ола с подчиненными его администрации населенными пунктами	259256	116565	142691	45,0	55,0
Городское население - г. Йошкар-Ола	248782	111714	137068	44,9	55,1
Сельское население	10474	4851	5623	46,3	53,7
село Семеновка	6495	2933	3562	45,2	54,8
прочие сельские населенные пункты	3979	1918	2061	48,2	51,8
г. Волжск	55659	24727	30932	44,4	55,6
г. Козьмодемьянск	21257	9528	11729	44,8	55,2
Волжский район	23940	11450	12490	47,8	52,2
Городское население - пгт Приволжский	4159	1964	2195	47,2	52,8
Сельское население	19781	9486	10295	48,0	52,0
Горномарийский район - сельское население	25869	12198	13671	47,2	52,8
Звениговский район	44976	21377	23599	47,5	52,5
Городское население	21806	9869	11937	45,3	54,7
г. Звенигово (рц)	11946	5424	6522	45,4	54,6
пгт Красногорский	6699	3037	3662	45,3	54,7
пгт Суслонгер	3161	1408	1753	44,5	55,5
Сельское население	23170	11508	11662	49,7	50,3
Килемарский район	13604	6477	7127	47,6	52,4
Городское население - пгт Килемары (рц)	4073	1854	2219	45,5	54,5
Сельское население	9531	4623	4908	48,5	51,5
Куженерский район	14556	7159	7397	49,2	50,8
Городское население - пгт Куженер (рц)	5384	2531	2853	47,0	53,0
Сельское население	9172	4628	4544	50,5	49,5
Мари-Турекский район	23155	11265	11890	48,7	51,3
Городское население - пгт Мари-Турек (рц)	5164	2372	2792	45,9	54,1
Сельское население	17991	8893	9098	49,4	50,6
Медведевский район	67703	32688	35015	48,3	51,7
Городское население	21400	10211	11189	47,7	52,3
пгт Медведево (рц)	16841	8064	8777	47,9	52,1
пгт Краснооктябрьский	4559	2147	2412	47,1	52,9
Сельское население	46303	22477	23826	48,5	51,5
посёлок Руэм	3319	1527	1792	46,0	54,0
посёлок Сурок	3102	1488	1614	48,0	52,0
прочие сельские населенные пункты	39882	19462	20420	48,8	51,2
Моркинский район	32403	15710	16693	48,5	51,5
Городское население - пгт Морки (рц)	9914	4670	5244	47,1	52,9
Сельское население	22489	11040	11449	49,1	50,9
Новоторъяльский район	17124	8326	8798	48,6	51,4
Городское население - пгт Новый Торъял (рц)	6635	3070	3565	46,3	53,7
Сельское население	10489	5256	5233	50,1	49,9
Оршанский район	15139	7066	8073	46,7	53,3
Городское население - пгт Оршанка (рц)	6589	2984	3605	45,3	54,7
Сельское население	8550	4082	4468	47,7	52,3
Параньгинский район	16307	7812	8495	47,9	52,1
Городское население - пгт Параньга (рц)	5985	2763	3222	46,2	53,8
Сельское население	10322	5049	5273	48,9	51,1

	Мужчины и женщины	Мужчины	Женщины	В общей численности населения, процентов	
				мужчины	женщины
Сернурский район	25672	12449	13223	48,5	51,5
Городское население - пгт Сернур (рц)	8686	4059	4627	46,7	53,3
Сельское население	16986	8390	8596	49,4	50,6
Советский район	31081	15133	15948	48,7	51,3
Городское население - пгт Советский (рц)	10664	4908	5756	46,0	54,0
Сельское население	20417	10225	10192	50,1	49,9
Юринский район	8758	3942	4816	45,0	55,0
Городское население - пгт Юрино (рц)	3465	1507	1958	43,5	56,5
Сельское население	5293	2435	2858	46,0	54,0
Республика Мордовия	834755	383663	451092	46,0	54,0
Городское население	504336	227207	277129	45,1	54,9
Сельское население	330419	156456	173963	47,4	52,6
г. Саранск с подчиненными его администрации населенными пунктами	324973	145097	179876	44,6	55,4
Городское население	316784	141253	175531	44,6	55,4
г. Саранск	297415	132203	165212	44,5	55,5
внутригородские районы					
Ленинский	102219	44567	57652	43,6	56,4
Октябрьский	100189	45052	55137	45,0	55,0
Пролетарский	95007	42584	52423	44,8	55,2
пгт Луховка	8639	3968	4671	45,9	54,1
пгт Николаевка	5058	2352	2706	46,5	53,5
пгт Ялга	5672	2730	2942	48,1	51,9
Сельское население	8189	3844	4345	46,9	53,1
г. Ковылкино с подчиненными его администрации населенными пунктами	21347	9597	11750	45,0	55,0
Городское население - г. Ковылкино	21307	9575	11732	44,9	55,1
Сельское население	40	22	18	55,0	45,0
г. Рузаевка	47523	21292	26231	44,8	55,2
Ардатовский район	29446	13612	15834	46,2	53,8
Городское население	14660	6596	8064	45,0	55,0
г. Ардатов (рц)	9400	4245	5155	45,2	54,8
пгт Тургенево	5260	2351	2909	44,7	55,3
Сельское население	14786	7016	7770	47,5	52,5
Атюрьевский район - сельское население	10952	5194	5758	47,4	52,6
село Атюрьево (рц)	4429	2110	2319	47,6	52,4
прочие сельские населенные пункты	6523	3084	3439	47,3	52,7
Атяшевский район	20161	9124	11037	45,3	54,7
Городское население - пгт Атяшево (рц)	6246	2838	3408	45,4	54,6
Сельское население	13915	6286	7629	45,2	54,8
Большеберезниковский район - сельское население	14072	6250	7822	44,4	55,6
село Большие Березники (рц)	6393	2847	3546	44,5	55,5
прочие сельские населенные пункты	7679	3403	4276	44,3	55,7
Большеигнатовский район - сельское население	8313	3908	4405	47,0	53,0
село Большое Игнатово (рц)	2842	1311	1531	46,1	53,9
прочие сельские населенные пункты	5471	2597	2874	47,5	52,5
Дубенский район - сельское население	13851	6164	7687	44,5	55,5
село Дубенки (рц)	3325	1501	1824	45,1	54,9
прочие сельские населенные пункты	10526	4663	5863	44,3	55,7
Ельниковский район - сельское население	11995	5535	6460	46,1	53,9
село Ельники (рц)	5905	2775	3130	47,0	53,0
прочие сельские населенные пункты	6090	2760	3330	45,3	54,7

	Мужчины и женщины	Мужчины	Женщины	В общей численности населения, процентов	
				мужчины	женщины
Зубово-Полянский район	59256	31311	27945	52,8	47,2
Городское население	25272	12466	12806	49,3	50,7
пгт Зубова Поляна (рц)	10338	4729	5609	45,7	54,3
пгт Потьма	4171	2567	1604	61,5	38,5
пгт Умет	2822	1296	1526	45,9	54,1
пгт Явас	7941	3874	4067	48,8	51,2
Сельское население	33984	18845	15139	55,5	44,5
посёлок Парца	3017	459	2558	15,2	84,8
посёлок Сосновка	3122	2484	638	79,6	20,4
прочие сельские населенные пункты	27845	15902	11943	57,1	42,9
Инсарский район	14098	6424	7674	45,6	54,4
Городское население - г. Инсар (рц)	8687	3920	4767	45,1	54,9
Сельское население	5411	2504	2907	46,3	53,7
Ичалковский район - сельское население	20582	9357	11225	45,5	54,5
село Кемля (рц)	4826	2160	2666	44,8	55,2
прочие сельские населенные пункты	15756	7197	8559	45,7	54,3
Кадошкинский район	7970	3698	4272	46,4	53,6
Городское население - пгт Кадошкино (рц)	4704	2171	2533	46,2	53,8
Сельское население	3266	1527	1739	46,8	53,2
Ковылкинский район - сельское население	22523	10548	11975	46,8	53,2
Кочкуровский район - сельское население	10794	5104	5690	47,3	52,7
село Кочкурово (рц)	3198	1471	1727	46,0	54,0
прочие сельские населенные пункты	7596	3633	3963	47,8	52,2
Краснослободский район	26406	12072	14334	45,7	54,3
Городское население - г. Краснослободск (рц)	10151	4549	5602	44,8	55,2
Сельское население	16255	7523	8732	46,3	53,7
Лямбирский район - сельское население	34142	16090	18052	47,1	52,9
село Лямбиров (рц)	8457	4002	4455	47,3	52,7
село Атемар	4078	1891	2187	46,4	53,6
село Большая Елховка	4171	1873	2298	44,9	55,1
прочие сельские населенные пункты	17436	8324	9112	47,7	52,3
Ромодановский район	20702	9595	11107	46,3	53,7
Городское население - пгт Ромоданово (рц)	9410	4231	5179	45,0	55,0
Сельское население	11292	5364	5928	47,5	52,5
Рузаевский район - сельское население	18859	8945	9914	47,4	52,6
село Татарская Пишля	3271	1547	1724	47,3	52,7
прочие сельские населенные пункты	15588	7398	8190	47,5	52,5
Старошайговский район - сельское население	14071	6526	7545	46,4	53,6
село Старое Шайгово (рц)	5185	2355	2830	45,4	54,6
прочие сельские населенные пункты	8886	4171	4715	46,9	53,1
Темниковский район	17261	7863	9398	45,6	54,4
Городское население - г. Темников (рц)	7243	3344	3899	46,2	53,8
Сельское население	10018	4519	5499	45,1	54,9
Теньгушевский район - сельское население	12340	5719	6621	46,3	53,7
село Теньгушево (рц)	4230	1973	2257	46,6	53,4
прочие сельские населенные пункты	8110	3746	4364	46,2	53,8
Торбеевский район	21479	10146	11333	47,2	52,8
Городское население - пгт Торбеево (рц)	9373	4430	4943	47,3	52,7
Сельское население	12106	5716	6390	47,2	52,8

	Мужчины и женщины	Мужчины	Женщины	В общей численности населения, процентов	
				мужчины	женщины
Чамзинский район	31639	14492	17147	45,8	54,2
Городское население	22976	10542	12434	45,9	54,1
пгт Чамзинка (рц)	9463	4391	5072	46,4	53,6
пгт Комсомольский	13513	6151	7362	45,5	54,5
Сельское население	8663	3950	4713	45,6	54,4
Республика Татарстан	3786488	1748443	2038045	46,2	53,8
Городское население	2853661	1302121	1551540	45,6	54,4
Сельское население	932827	446322	486505	47,8	52,2
г. Казань	1143535	508383	635152	44,5	55,5
внутригородские районы					
Авиастроительный	111405	50079	61326	45,0	55,0
Вахитовский	86202	37592	48610	43,6	56,4
Кировский	109125	49289	59836	45,2	54,8
Московский	130537	56880	73657	43,6	56,4
Ново-Савиновский	202997	88915	114082	43,8	56,2
Приволжский	227755	103846	123909	45,6	54,4
Советский	275514	121782	153732	44,2	55,8
г. Азнакаево	34853	16454	18399	47,2	52,8
г. Альметьевск	146393	68607	77786	46,9	53,1
г. Бавлы	22109	10517	11592	47,6	52,4
г. Бугульма	89204	40504	48700	45,4	54,6
г. Буинск	20352	9320	11032	45,8	54,2
г. Елабуга	70728	32603	38125	46,1	53,9
г. Заинск с подчиненными его администрации населенными пунктами	42068	19659	22409	46,7	53,3
Городское население - г. Заинск	41803	19528	22275	46,7	53,3
Сельское население	265	131	134	49,4	50,6
г. Зеленодольск	97674	43652	54022	44,7	55,3
г. Лениногорск	64127	29927	34200	46,7	53,3
г. Набережные Челны	513193	235924	277269	46,0	54,0
г. Нижнекамск с подчиненными его администрации населенными пунктами	234163	110773	123390	47,3	52,7
Городское население - г. Нижнекамск	234044	110710	123334	47,3	52,7
Сельское население	119	63	56	52,9	47,1
г. Нурлат	32601	15344	17257	47,1	52,9
г. Чистополь с подчиненными его администрации населенными пунктами	60763	27592	33171	45,4	54,6
Городское население - г. Чистополь	60755	27588	33167	45,4	54,6
Сельское население	8	4	4	50,0	50,0
Агрызский район	36626	17010	19616	46,4	53,6
Городское население - г. Агрыз (рц)	19300	8795	10505	45,6	54,4
Сельское население	17326	8215	9111	47,4	52,6
Азнакаевский район	29694	14194	15500	47,8	52,2
Городское население - пгт Актюбинский	9237	4368	4869	47,3	52,7
Сельское население	20457	9826	10631	48,0	52,0
Аксубаевский район	32161	15709	16452	48,8	51,2
Городское население - пгт Аксубаево (рц)	10008	4775	5233	47,7	52,3
Сельское население	22153	10934	11219	49,4	50,6
Актанышский район - сельское население	31971	15477	16494	48,4	51,6
село Актаныш (рц)	8923	4238	4685	47,5	52,5
прочие сельские населенные пункты	23048	11239	11809	48,8	51,2
Алексеевский район	26236	12421	13815	47,3	52,7
Городское население - пгт Алексеевское (рц)	11224	5295	5929	47,2	52,8
Сельское население	15012	7126	7886	47,5	52,5

	Мужчины и женщины	Мужчины	Женщины	В общей численности населения, процентов	
				мужчины	женщины
Алькеевский район - сельское население	19991	9621	10370	48,1	51,9
село Базарные Матаки (рц)	5899	2820	3079	47,8	52,2
прочие сельские населенные пункты	14092	6801	7291	48,3	51,7
Альметьевский район	51100	24741	26359	48,4	51,6
Городское население - пгт Нижняя Мактама	9924	4771	5153	48,1	51,9
Сельское население	41176	19970	21206	48,5	51,5
село Русский Акташ	4235	2034	2201	48,0	52,0
прочие сельские населенные пункты	36941	17936	19005	48,6	51,4
Апастовский район	21627	10155	11472	47,0	53,0
Городское население - пгт Апастово (рц)	5145	2412	2733	46,9	53,1
Сельское население	16482	7743	8739	47,0	53,0
Арский район	51667	24347	27320	47,1	52,9
Городское население - г. Арск (рц)	18114	8281	9833	45,7	54,3
Сельское население	33553	16066	17487	47,9	52,1
Атнинский район - сельское население	13650	6426	7224	47,1	52,9
село Большая Атня (рц)	3536	1637	1899	46,3	53,7
прочие сельские населенные пункты	10114	4789	5325	47,4	52,6
Бавлинский район - сельское население	14161	6798	7363	48,0	52,0
Балтасинский район	33879	16310	17569	48,1	51,9
Городское население - пгт Балтасы (рц)	7711	3659	4052	47,5	52,5
Сельское население	26168	12651	13517	48,3	51,7
Бугульминский район	22261	10792	11469	48,5	51,5
Городское население - пгт Карабаш	5005	2372	2633	47,4	52,6
Сельское население	17256	8420	8836	48,8	51,2
Буинский район - сельское население	25101	11737	13364	46,8	53,2
Верхнеуслонский район - сельское население	16641	7838	8803	47,1	52,9
село Верхний Услон (рц)	4499	2113	2386	47,0	53,0
прочие сельские населенные пункты	12142	5725	6417	47,2	52,8
Высокогорский район - сельское население	43207	20107	23100	46,5	53,5
посёлок железнодорожной станции Высокая Гора (рц)	2968	1325	1643	44,6	55,4
село Высокая Гора	9589	4390	5199	45,8	54,2
прочие сельские населенные пункты	30650	14392	16258	47,0	53,0
Дрожжановский район - сельское население	25753	12310	13443	47,8	52,2
село Старое Дрожжаное (рц)	3210	1512	1698	47,1	52,9
прочие сельские населенные пункты	22543	10798	11745	47,9	52,1
Елабужский район - сельское население	10904	5346	5558	49,0	51,0
Заинский район - сельское население	15978	7655	8323	47,9	52,1
Зеленодольский район	60878	29201	31677	48,0	52,0
Городское население	25001	12431	12570	49,7	50,3
пгт Васильево	16953	7529	9424	44,4	55,6
пгт Нижние Вязовые	8048	4902	3146	60,9	39,1
Сельское население	35877	16770	19107	46,7	53,3
село Осиново	8725	3982	4743	45,6	54,4
прочие сельские населенные пункты	27152	12788	14364	47,1	52,9
Кайбицкий район - сельское население	14898	7111	7787	47,7	52,3
село Большие Кайбицы (рц)	1600	714	886	44,6	55,4
прочие сельские населенные пункты	13298	6397	6901	48,1	51,9

	Мужчины и женщины	Мужчины	Женщины	В общей численности населения, процентов	
				мужчины	женщины
Камско-Устьинский район	16904	7936	8968	46,9	53,1
Городское население	7968	3711	4257	46,6	53,4
пгт Камское Устье (рц)	4482	2111	2371	47,1	52,9
пгт Куйбышевский Затон	2677	1230	1447	45,9	54,1
пгт Тенишево	809	370	439	45,7	54,3
Сельское население	8936	4225	4711	47,3	52,7
Кукморский район	52021	24912	27109	47,9	52,1
Городское население - пгт Кукмор (рц)	16918	7797	9121	46,1	53,9
Сельское население	35103	17115	17988	48,8	51,2
Лаишевский район	36516	17096	19420	46,8	53,2
Городское население - г. Лаишево (рц)	7735	3520	4215	45,5	54,5
Сельское население	28781	13576	15205	47,2	52,8
село Столбище	4018	1892	2126	47,1	52,9
прочие сельские населенные пункты	24763	11684	13079	47,2	52,8
Лениногорский район - сельское население	22700	10841	11859	47,8	52,2
Мамадышский район	45005	21489	23516	47,7	52,3
Городское население - г. Мамадыш (рц)	14435	6770	7665	46,9	53,1
Сельское население	30570	14719	15851	48,1	51,9
Менделеевский район	30377	14905	15472	49,1	50,9
Городское население - г. Менделеевск (рц)	22075	10932	11143	49,5	50,5
Сельское население	8302	3973	4329	47,9	52,1
Мензелинский район	29359	13899	15460	47,3	52,7
Городское население - г. Мензелинск (рц)	16476	7692	8784	46,7	53,3
Сельское население	12883	6207	6676	48,2	51,8
Муслюмовский район - сельское население	21884	10556	11328	48,2	51,8
село Муслюмово (рц)	7348	3428	3920	46,7	53,3
прочие сельские населенные пункты	14536	7128	7408	49,0	51,0
Нижнекамский район	37860	18034	19826	47,6	52,4
Городское население - пгт Камские Поляны	15795	7508	8287	47,5	52,5
Сельское население	22065	10526	11539	47,7	52,3
село Большое Афанасово	3168	1510	1658	47,7	52,3
прочие сельские населенные пункты	18897	9016	9881	47,7	52,3
Новошешминский район - сельское население	14179	6854	7325	48,3	51,7
село Новошешминск (рц)	4561	2175	2386	47,7	52,3
прочие сельские населенные пункты	9618	4679	4939	48,6	51,4
Нурлатский район - сельское население	27519	13332	14187	48,4	51,6
Пестречинский район - сельское население	29023	14174	14849	48,8	51,2
село Пестрецы (рц)	8102	3768	4334	46,5	53,5
прочие сельские населенные пункты	20921	10406	10515	49,7	50,3
Рыбно-Слободский район	27630	13063	14567	47,3	52,7
Городское население - пгт Рыбная Слобода (рц)	7684	3668	4016	47,7	52,3
Сельское население	19946	9395	10551	47,1	52,9
Сабинский район	31038	14759	16279	47,6	52,4
Городское население - пгт Богатые Сабы (рц)	7671	3592	4079	46,8	53,2
Сельское население	23367	11167	12200	47,8	52,2
село Шемордан	5943	2769	3174	46,6	53,4
прочие сельские населенные пункты	17424	8398	9026	48,2	51,8
Сармановский район	36681	17323	19358	47,2	52,8
Городское население - пгт Джалиль	13937	6564	7373	47,1	52,9
Сельское население	22744	10759	11985	47,3	52,7
село Сарманово (рц)	7153	3365	3788	47,0	53,0
прочие сельские населенные пункты	15591	7394	8197	47,4	52,6

	Мужчины и женщины	Мужчины	Женщины	В общей численности населения, процентов	
				мужчины	женщины
Спасский район	20554	9615	10939	46,8	53,2
Городское население - г. Болгар (рц)	8650	3859	4791	44,6	55,4
Сельское население	11904	5756	6148	48,4	51,6
Тетюшский район	24875	11535	13340	46,4	53,6
Городское население - г. Тетюши (рц)	11596	5323	6273	45,9	54,1
Сельское население	13279	6212	7067	46,8	53,2
Тукаевский район - сельское население	36561	17697	18864	48,4	51,6
село Бетьки	3322	1604	1718	48,3	51,7
посёлок Круглое Поле	3098	1469	1629	47,4	52,6
прочие сельские населенные пункты	30141	14624	15517	48,5	51,5
Тюлячинский район - сельское население	14273	6760	7513	47,4	52,6
село Тюлячи (рц)	3265	1526	1739	46,7	53,3
прочие сельские населенные пункты	11008	5234	5774	47,5	52,5
Черемшанский район - сельское население	20361	9659	10702	47,4	52,6
село Черемшан (рц)	5927	2758	3169	46,5	53,5
прочие сельские населенные пункты	14434	6901	7533	47,8	52,2
Чистопольский район - сельское население	19406	9347	10059	48,2	51,8
Ютазинский район	21615	10092	11523	46,7	53,3
Городское население - пгт Уруссу (рц)	10681	4965	5716	46,5	53,5
Сельское население	10934	5127	5807	46,9	53,1
Удмуртская Республика	1521420	699633	821787	46,0	54,0
Городское население	1052153	471968	580185	44,9	55,1
Сельское население	469267	227665	241602	48,5	51,5
г. Ижевск	627734	280385	347349	44,7	55,3
внутригородские районы					
Индустриальный	113721	50874	62847	44,7	55,3
Ленинский	121773	55528	66245	45,6	54,4
Октябрьский	135556	59789	75767	44,1	55,9
Первомайский	124598	55853	68745	44,8	55,2
Устиновский	132086	58341	73745	44,2	55,8
г. Воткинск	99022	44907	54115	45,4	54,6
г. Глазов	95854	42944	52910	44,8	55,2
г. Можга	47961	21682	26279	45,2	54,8
г. Сарапул	101381	45169	56212	44,6	55,4
Алнашский район - сельское население	20403	9764	10639	47,9	52,1
село Алнаши (рц)	6303	2913	3390	46,2	53,8
прочие сельские населенные пункты	14100	6851	7249	48,6	51,4
Балезинский район	34617	16123	18494	46,6	53,4
Городское население - пгт Балезино (рц)	16121	7279	8842	45,2	54,8
Сельское население	18496	8844	9652	47,8	52,2
Вавожский район - сельское население	16351	7831	8520	47,9	52,1
село Вавож (рц)	5816	2702	3114	46,5	53,5
прочие сельские населенные пункты	10535	5129	5406	48,7	51,3
Воткинский район	24114	11612	12502	48,2	51,8
Городское население - пгт Новый	5742	2699	3043	47,0	53,0
Сельское население	18372	8913	9459	48,5	51,5
Глазовский район - сельское население	17132	8174	8958	47,7	52,3
Граховский район - сельское население	9354	4516	4838	48,3	51,7
село Грахово (рц)	3245	1544	1701	47,6	52,4
прочие сельские населенные пункты	6109	2972	3137	48,6	51,4
Дебёсский район - сельское население	12665	6092	6573	48,1	51,9
село Дебёсы (рц)	5720	2673	3047	46,7	53,3
прочие сельские населенные пункты	6945	3419	3526	49,2	50,8

	Мужчины и женщины	Мужчины	Женщины	В общей численности населения, процентов	
				мужчины	женщины
Завьяловский район - сельское население	66000	33538	32462	50,8	49,2
село Завьялово (рц)	8986	4108	4878	45,7	54,3
село Октябрьский	3421	1546	1875	45,2	54,8
деревня Пирогово	3075	1456	1619	47,3	52,7
деревня Хохряки	5089	3347	1742	65,8	34,2
село Ягул	3044	2194	850	72,1	27,9
прочие сельские населенные пункты	42385	20887	21498	49,3	50,7
Игринский район	38194	18141	20053	47,5	52,5
Городское население - пгт Игра (рц)	20737	9684	11053	46,7	53,3
Сельское население	17457	8457	9000	48,4	51,6
Камбарский район	18106	8356	9750	46,2	53,8
Городское население - г. Камбарка (рц)	11021	5002	6019	45,4	54,6
Сельское население	7085	3354	3731	47,3	52,7
Каракулинский район - сельское население	12230	5893	6337	48,2	51,8
село Каракулино (рц)	4814	2260	2554	46,9	53,1
прочие сельские населенные пункты	7416	3633	3783	49,0	51,0
Кезский район - сельское население	22911	10827	12084	47,3	52,7
посёлок Кез (рц)	11080	5083	5997	45,9	54,1
прочие сельские населенные пункты	11831	5744	6087	48,6	51,4
Кизнерский район - сельское население	20263	9748	10515	48,1	51,9
посёлок Кизнер (рц)	9536	4588	4948	48,1	51,9
прочие сельские населенные пункты	10727	5160	5567	48,1	51,9
Киясовский район - сельское население	10305	4822	5483	46,8	53,2
село Киясово	3207	1471	1736	45,9	54,1
прочие сельские населенные пункты	7098	3351	3747	47,2	52,8
Красногорский район - сельское население	10347	4957	5390	47,9	52,1
село Красногорское (рц)	4425	2060	2365	46,6	53,4
прочие сельские населенные пункты	5922	2897	3025	48,9	51,1
Малопургинский район - сельское население	33058	15621	17437	47,3	52,7
село Малая Пурга (рц)	7711	3576	4135	46,4	53,6
прочие сельские населенные пункты	25347	12045	13302	47,5	52,5
Можгинский район - сельское население	28293	14517	13776	51,3	48,7
село Пычас	3000	1405	1595	46,8	53,2
прочие сельские населенные пункты	25293	13112	12181	51,8	48,2
Сарапульский район - сельское население	24625	11686	12939	47,5	52,5
село Сигаево (рц)	5648	2569	3079	45,5	54,5
прочие сельские населенные пункты	18977	9117	9860	48,0	52,0
Селтинский район - сельское население	11368	5396	5972	47,5	52,5
село Селты (рц)	5276	2448	2828	46,4	53,6
прочие сельские населенные пункты	6092	2948	3144	48,4	51,6
Сюмсинский район - сельское население	13401	6357	7044	47,4	52,6
село Сюмси (рц)	5316	2477	2839	46,6	53,4
прочие сельские населенные пункты	8085	3880	4205	48,0	52,0
Увинский район	39671	19126	20545	48,2	51,8
Городское население - пгт Ува (рц)	19984	9213	10771	46,1	53,9
Сельское население	19687	9913	9774	50,4	49,6
Шарканский район - сельское население	19100	9240	9860	48,4	51,6
село Шаркан (рц)	6614	3043	3571	46,0	54,0
прочие сельские населенные пункты	12486	6197	6289	49,6	50,4
Юкаменский район - сельское население	10207	4890	5317	47,9	52,1
село Юкаменское (рц)	4104	1916	2188	46,7	53,3
прочие сельские населенные пункты	6103	2974	3129	48,7	51,3

	Мужчины и женщины	Мужчины	Женщины	В общей численности населения, процентов	
				мужчины	женщины
Якшур-Бодьинский район - сельское население	21467	10226	11241	47,6	52,4
село Якшур-Бодья (рц)	7252	3344	3908	46,1	53,9
прочие сельские населенные пункты	14215	6882	7333	48,4	51,6
Ярский район	15286	7093	8193	46,4	53,6
Городское население - пгт Яр (рц)	6596	3004	3592	45,5	54,5
Сельское население	8690	4089	4601	47,1	52,9
Чувашская Республика	1251619	581806	669813	46,5	53,5
Городское население	735890	331276	404614	45,0	55,0
Сельское население	515729	250530	265199	48,6	51,4
г. Чебоксары с подчиненными его администрации населенными пунктами	464208	208670	255538	45,0	55,0
Городское население - г. Чебоксары	453721	203092	250629	44,8	55,2
внутригородские районы					
Калининский	149288	68699	80589	46,0	54,0
Ленинский	122372	54006	68366	44,1	55,9
Московский	182061	80387	101674	44,2	55,8
Сельское население	10487	5578	4909	53,2	46,8
пгт Новые Лапсары	6955	3918	3037	56,3	43,7
прочие сельские населенные пункты	3532	1660	1872	47,0	53,0
г. Алатырь	38203	16723	21480	43,8	56,2
г. Канаш	45607	20862	24745	45,7	54,3
г. Новочебоксарск с подчиненными его администрации населенными пунктами	124392	57398	66994	46,1	53,9
Городское население - г. Новочебоксарск	124097	57263	66834	46,1	53,9
Сельское население	295	135	160	45,8	54,2
г. Шумерля	31722	14132	17590	44,5	55,5
Алатырский район - сельское население	17244	8098	9146	47,0	53,0
Аликовский район - сельское население	18282	8827	9455	48,3	51,7
село Аликово (рц)	2653	1245	1408	46,9	53,1
прочие сельские населенные пункты	15629	7582	8047	48,5	51,5
Батыревский район - сельское население	38620	18774	19846	48,6	51,4
село Батырево (рц)	5431	2527	2904	46,5	53,5
село Шыгырдан	5418	2675	2743	49,4	50,6
прочие сельские населенные пункты	27771	13572	14199	48,9	51,1
Вурнарский район - сельское население	35850	17416	18434	48,6	51,4
пгт Вурнары (рц)	10086	4684	5402	46,4	53,6
прочие сельские населенные пункты	25764	12732	13032	49,4	50,6
Ибресинский район - сельское население	26192	12696	13496	48,5	51,5
пгт Ибреси (рц)	8415	3933	4482	46,7	53,3
прочие сельские населенные пункты	17777	8763	9014	49,3	50,7
Канашский район - сельское население	39708	19538	20170	49,2	50,8
Козловский район	21649	9613	12036	44,4	55,6
Городское население - г. Козловка (рц)	10359	4164	6195	40,2	59,8
Сельское население	11290	5449	5841	48,3	51,7
Комсомольский район - сельское население	26951	13233	13718	49,1	50,9
село Комсомольское (рц)	4905	2373	2532	48,4	51,6
прочие сельские населенные пункты	22046	10860	11186	49,3	50,7
Красноармейский район - сельское население	16036	7677	8359	47,9	52,1
село Красноармейское (рц)	4271	2017	2254	47,2	52,8
прочие сельские населенные пункты	11765	5660	6105	48,1	51,9
Красночетайский район - сельское население	16941	8048	8893	47,5	52,5
село Красные Четаи (рц)	2623	1210	1413	46,1	53,9
прочие сельские населенные пункты	14318	6838	7480	47,8	52,2

	Мужчины и женщины	Мужчины	Женщины	В общей численности населения, процентов	
				мужчины	женщины
Мариинско-Посадский район	23895	11365	12530	47,6	52,4
Городское население - г. Мариинский Посад (рц)	9088	4118	4970	45,3	54,7
Сельское население	14807	7247	7560	48,9	51,1
Моргаушский район - сельское население	34884	16654	18230	47,7	52,3
село Моргауши (рц)	3263	1505	1758	46,1	53,9
прочие сельские населенные пункты	31621	15149	16472	47,9	52,1
Порецкий район - сельское население	13992	6363	7629	45,5	54,5
село Порецкое (рц)	5825	2639	3186	45,3	54,7
прочие сельские населенные пункты	8167	3724	4443	45,6	54,4
Урмарский район - сельское население	25189	12151	13038	48,2	51,8
пгт Урмары (рц)	5679	2600	3079	45,8	54,2
прочие сельские населенные пункты	19510	9551	9959	49,0	51,0
Цивильский район	36772	17878	18894	48,6	51,4
Городское население - г. Цивильск (рц)	13479	6552	6927	48,6	51,4
Сельское население	23293	11326	11967	48,6	51,4
Чебоксарский район - сельское население	62920	31335	31585	49,8	50,2
пгт Кугеси (рц)	11917	5629	6288	47,2	52,8
село Ишлеи	3092	1453	1639	47,0	53,0
посёлок Новое Атлашево	3427	1621	1806	47,3	52,7
прочие сельские населенные пункты	44484	22632	21852	50,9	49,1
Шемуршинский район - сельское население	14759	7123	7636	48,3	51,7
село Шемурша (рц)	3759	1735	2024	46,2	53,8
прочие сельские населенные пункты	11000	5388	5612	49,0	51,0
Шумерлинский район - сельское население	10765	5193	5572	48,2	51,8
Ядринский район	29965	14184	15781	47,3	52,7
Городское население - г. Ядрин (рц)	9614	4370	5244	45,5	54,5
Сельское население	20351	9814	10537	48,2	51,8
Яльчикский район - сельское население	20452	9785	10667	47,8	52,2
село Яльчики (рц)	2544	1225	1319	48,2	51,8
прочие сельские населенные пункты	17908	8560	9348	47,8	52,2
Янтиковский район - сельское население	16421	8070	8351	49,1	50,9
село Янтиково (рц)	3151	1532	1619	48,6	51,4
прочие сельские населенные пункты	13270	6538	6732	49,3	50,7
Пермский край	2635276	1207037	1428239	45,8	54,2
Городское население	1976070	887961	1088109	44,9	55,1
Сельское население	659206	319076	340130	48,4	51,6
г. Пермь с подчиненными его администрации населенными пунктами	991170	437512	553658	44,1	55,9
Городское население - г. Пермь	991162	437507	553655	44,1	55,9
внутригородские районы					
Дзержинский	155632	67912	87720	43,6	56,4
Индустриальный	157575	69113	88462	43,9	56,1
Кировский	127793	56686	71107	44,4	55,6
Ленинский	48520	21632	26888	44,6	55,4
Мотовилихинский	179961	79807	100154	44,3	55,7
Орджоникидзевский	111204	50352	60852	45,3	54,7
Свердловский	210477	92005	118472	43,7	56,3
Сельское население	8	5	3	62,5	37,5



	Мужчины и женщины	Мужчины	Женщины	В общей численности населения, процентов	
				мужчины	женщины
г. Александровск с подчиненными его администрации населенными пунктами	31477	14441	17036	45,9	54,1
Городское население	27647	12653	14994	45,8	54,2
г. Александровск	14495	6615	7880	45,6	54,4
пгт Всеволодо-Вильва	2827	1319	1508	46,7	53,3
пгт Яйва	10325	4719	5606	45,7	54,3
Сельское население	3830	1788	2042	46,7	53,3
г. Березники	156466	69507	86959	44,4	55,6
г. Гремячинск с подчиненными его администрации населенными пунктами	13953	6092	7861	43,7	56,3
Городское население	13866	6048	7818	43,6	56,4
г. Гремячинск	10752	4591	6161	42,7	57,3
пгт Усьва	535	225	310	42,1	57,9
пгт Шумихинский	1304	563	741	43,2	56,8
пгт Юбилейный	1275	669	606	52,5	47,5
Сельское население	87	44	43	50,6	49,4
г. Губаха с подчиненными его администрации населенными пунктами	38996	19401	19595	49,8	50,2
Городское население	36785	17831	18954	48,5	51,5
г. Губаха	28111	12689	15422	45,1	54,9
пгт Углеуральский	5352	2314	3038	43,2	56,8
пгт Широковский	3322	2828	494	85,1	14,9
Сельское население	2211	1570	641	71,0	29,0
г. Добрянка с подчиненными его администрации населенными пунктами	57010	26174	30836	45,9	54,1
Городское население	46439	21270	25169	45,8	54,2
г. Добрянка	33686	15487	18199	46,0	54,0
пгт Полазна	12753	5783	6970	45,3	54,7
Сельское население	10571	4904	5667	46,4	53,6
г. Кизел с подчиненными его администрации населенными пунктами	25065	11150	13915	44,5	55,5
Городское население - г. Кизел	19587	8607	10980	43,9	56,1
Сельское население	5478	2543	2935	46,4	53,6
г. Краснокамск с подчиненными его администрации населенными пунктами	70272	31523	38749	44,9	55,1
Городское население	56550	25084	31466	44,4	55,6
г. Краснокамск	51916	22952	28964	44,2	55,8
пгт Оверята	4634	2132	2502	46,0	54,0
Сельское население	13722	6439	7283	46,9	53,1
посёлок Майский	5175	2386	2789	46,1	53,9
прочие сельские населенные пункты	8547	4053	4494	47,4	52,6
г. Кунгур	66074	30213	35861	45,7	54,3
г. Лысьва с подчиненными его администрации населенными пунктами	78190	35365	42825	45,2	54,8
Городское население - г. Лысьва	65918	29317	36601	44,5	55,5
Сельское население	12272	6048	6224	49,3	50,7
г. Соликамск	97384	46653	50731	47,9	52,1
г. Чайковский с подчиненными его администрации населенными пунктами	103849	47687	56162	45,9	54,1
Городское население - г. Чайковский	82895	37631	45264	45,4	54,6
Сельское население	20954	10056	10898	48,0	52,0
посёлок Марковский	3352	1549	1803	46,2	53,8
село Фоки	3593	1699	1894	47,3	52,7
прочие сельские населенные пункты	14009	6808	7201	48,6	51,4

	Мужчины и женщины	Мужчины	Женщины	В общей численности населения, процентов	
				мужчины	женщины
г. Чусовой с подчиненными его администрации населенными пунктами	71187	34134	37053	47,9	52,1
Городское население	55322	24784	30538	44,8	55,2
г. Чусовой	46735	20819	25916	44,5	55,5
пгт Калино	2136	999	1137	46,8	53,2
пгт Лямино	4598	2126	2472	46,2	53,8
пгт Скальный	1853	840	1013	45,3	54,7
Сельское население	15865	9350	6515	58,9	41,1
посёлок Всесвятская	3129	2657	472	84,9	15,1
прочие сельские населенные пункты	12736	6693	6043	52,6	47,4
пгт Звездный	9151	4971	4180	54,3	45,7
Бардымский район - сельское население	25538	12027	13511	47,1	52,9
село Барда (рц)	8826	4120	4706	46,7	53,3
прочие сельские населенные пункты	16712	7907	8805	47,3	52,7
Березовский район - сельское население	17042	8135	8907	47,7	52,3
село Березовка (рц)	6904	3212	3692	46,5	53,5
прочие сельские населенные пункты	10138	4923	5215	48,6	51,4
Большесосновский район - сельское население	13215	6228	6987	47,1	52,9
село Большая Соснова (рц)	4432	2012	2420	45,4	54,6
прочие сельские населенные пункты	8783	4216	4567	48,0	52,0
Верещагинский район	41379	19201	22178	46,4	53,6
Городское население - г. Верещагино (рц)	22156	10050	12106	45,4	54,6
Сельское население	19223	9151	10072	47,6	52,4
посёлок Зюкайка	3984	1854	2130	46,5	53,5
прочие сельские населенные пункты	15239	7297	7942	47,9	52,1
Горнозаводский район	26044	12190	13854	46,8	53,2
Городское население	24574	11431	13143	46,5	53,5
г. Горнозаводск (рц)	12057	5484	6573	45,5	54,5
пгт Бисер	800	376	424	47,0	53,0
пгт Кусье-Александровский	1788	919	869	51,4	48,6
пгт Медведка	370	174	196	47,0	53,0
пгт Нововильвенский	177	84	93	47,5	52,5
пгт Пашия	3898	1797	2101	46,1	53,9
пгт Промысла	558	283	275	50,7	49,3
пгт Сараны	1097	502	595	45,8	54,2
пгт Старый Бисер	523	244	279	46,7	53,3
пгт Теплая Гора	3306	1568	1738	47,4	52,6
Сельское население	1470	759	711	51,6	48,4
Еловский район - сельское население	10743	5129	5614	47,7	52,3
село Елово (рц)	5334	2499	2835	46,9	53,1
прочие сельские населенные пункты	5409	2630	2779	48,6	51,4
Ильинский район	19634	9194	10440	46,8	53,2
Городское население	10149	4572	5577	45,0	55,0
пгт Ильинский (рц)	6288	2845	3443	45,2	54,8
г. Чермоз	3861	1727	2134	44,7	55,3
Сельское население	9485	4622	4863	48,7	51,3
Карагайский район - сельское население	22875	10652	12223	46,6	53,4
село Карагай (рц)	6682	3025	3657	45,3	54,7
станция посёлок Менделеево	3169	1453	1716	45,9	54,1
прочие сельские населенные пункты	13024	6174	6850	47,4	52,6
Кишертский район - сельское население	12777	6004	6773	47,0	53,0
село Усть-Кишерть (рц)	4202	1957	2245	46,6	53,4
прочие сельские населенные пункты	8575	4047	4528	47,2	52,8

	Мужчины и женщины	Мужчины	Женщины	В общей численности населения, процентов	
				мужчины	женщины
Красновишерский район	22554	10523	12031	46,7	53,3
Городское население - г. Красновишерск (рц)	16099	7416	8683	46,1	53,9
Сельское население	6455	3107	3348	48,1	51,9
Куединский район - сельское население	26952	12775	14177	47,4	52,6
посёлок Куеда (рц)	9551	4423	5128	46,3	53,7
прочие сельские населенные пункты	17401	8352	9049	48,0	52,0
Кунгурский район - сельское население	42450	20071	22379	47,3	52,7
посёлок Комсомольский	3096	1405	1691	45,4	54,6
прочие сельские населенные пункты	39354	18666	20688	47,4	52,6
Нытвенский район	43812	20052	23760	45,8	54,2
Городское население	30693	13816	16877	45,0	55,0
г. Нытва (рц)	19041	8518	10523	44,7	55,3
пгт Новоильинский	3638	1708	1930	46,9	53,1
пгт Уральский	8014	3590	4424	44,8	55,2
Сельское население	13119	6236	6883	47,5	52,5
Октябрьский район	30441	14436	16005	47,4	52,6
Городское население	14888	6893	7995	46,3	53,7
пгт Октябрьский (рц)	9845	4631	5214	47,0	53,0
пгт Сарс	5043	2262	2781	44,9	55,1
Сельское население	15553	7543	8010	48,5	51,5
Ординский район - сельское население	15605	7340	8265	47,0	53,0
село Орда (рц)	5375	2501	2874	46,5	53,5
прочие сельские населенные пункты	10230	4839	5391	47,3	52,7
Осинский район	29513	13901	15612	47,1	52,9
Городское население - г. Оса (рц)	21188	9895	11293	46,7	53,3
Сельское население	8325	4006	4319	48,1	51,9
Оханский район	16272	7552	8720	46,4	53,6
Городское население - г. Оханск (рц)	7250	3306	3944	45,6	54,4
Сельское население	9022	4246	4776	47,1	52,9
Очерский район	22828	10614	12214	46,5	53,5
Городское население	17429	7973	9456	45,7	54,3
г. Очер (рц)	14238	6523	7715	45,8	54,2
пгт Павловский	3191	1450	1741	45,4	54,6
Сельское население	5399	2641	2758	48,9	51,1
Пермский район - сельское население	103444	48844	54600	47,2	52,8
село Бершеть	3308	1509	1799	45,6	54,4
село Гамово	5464	2676	2788	49,0	51,0
деревня Кондратово	10023	4650	5373	46,4	53,6
посёлок Кукуштан	5650	2625	3025	46,5	53,5
село Култаево	5067	2285	2782	45,1	54,9
село Лобаново	4280	1941	2339	45,4	54,6
поселок Сылва	8324	3878	4446	46,6	53,4
село Усть-Качка	4098	1781	2317	43,5	56,5
посёлок Ферма	3786	1751	2035	46,2	53,8
поселок Юго-Камский	8019	3728	4291	46,5	53,5
прочие сельские населенные пункты	45425	22020	23405	48,5	51,5
Сивинский район - сельское население	14843	6899	7944	46,5	53,5
село Сива (рц)	4659	2098	2561	45,0	55,0
прочие сельские населенные пункты	10184	4801	5383	47,1	52,9
Соликамский район - сельское население	17165	9566	7599	55,7	44,3
Суксунский район	20099	9400	10699	46,8	53,2
Городское население - пгт Суксун (рц)	8022	3663	4359	45,7	54,3
Сельское население	12077	5737	6340	47,5	52,5

	Мужчины и женщины	Мужчины	Женщины	В общей численности населения, процентов	
				мужчины	женщины
Уинский район - сельское население	11440	5437	6003	47,5	52,5
село Уинское (рц)	4304	2042	2262	47,4	52,6
прочие сельские населенные пункты	7136	3395	3741	47,6	52,4
Усольский район	14232	6773	7459	47,6	52,4
Городское население - г. Усолье (рц)	5694	2644	3050	46,4	53,6
Сельское население	8538	4129	4409	48,4	51,6
Частинский район - сельское население	12817	6141	6676	47,9	52,1
село Частые (рц)	4859	2271	2588	46,7	53,3
прочие сельские населенные пункты	7958	3870	4088	48,6	51,4
Чердынский район	24568	13722	10846	55,9	44,1
Городское население	10443	5776	4667	55,3	44,7
г. Чердынь (рц)	4920	2234	2686	45,4	54,6
пгт Ныроб	5523	3542	1981	64,1	35,9
Сельское население	14125	7946	6179	56,3	43,7
Чернушинский район	50593	23984	26609	47,4	52,6
Городское население - г. Чернушка (рц)	33272	15429	17843	46,4	53,6
Сельское население	17321	8555	8766	49,4	50,6
Административно-территориальная единица с особым статусом - Коми-Пермяцкий округ	116157	55424	60733	47,7	52,3
Городское население	28967	13021	15946	45,0	55,0
Сельское население	87190	42403	44787	48,6	51,4
г. Кудымкар	28967	13021	15946	45,0	55,0
Гайнский район - сельское население	13802	6756	7046	48,9	51,1
посёлок Гайны (рц)	4050	1943	2107	48,0	52,0
прочие сельские населенные пункты	9752	4813	4939	49,4	50,6
Косинский район - сельское население	7246	3542	3704	48,9	51,1
село Коса (рц)	2383	1121	1262	47,0	53,0
прочие сельские населенные пункты	4863	2421	2442	49,8	50,2
Кочевский район - сельское население	11167	5594	5573	50,1	49,9
село Кочево (рц)	3504	1693	1811	48,3	51,7
прочие сельские населенные пункты	7663	3901	3762	50,9	49,1
Кудымкарский район - сельское население	25808	12475	13333	48,3	51,7
Юрлинский район - сельское население	9609	4722	4887	49,1	50,9
село Юрла (рц)	4094	1905	2189	46,5	53,5
прочие сельские населенные пункты	5515	2817	2698	51,1	48,9
Юсьвинский район - сельское население	19558	9314	10244	47,6	52,4
село Юсьва (рц)	4679	2252	2427	48,1	51,9
поселок Пожва	3131	1412	1719	45,1	54,9
прочие сельские населенные пункты	11748	5650	6098	48,1	51,9
Кировская область	1341312	616217	725095	45,9	54,1
Городское население	993176	448805	544371	45,2	54,8
Сельское население	348136	167412	180724	48,1	51,9
г. Киров с подчиненными его администрации населенными пунктами	498381	219735	278646	44,1	55,9
Городское население - г. Киров	473695	208259	265436	44,0	56,0
внутригородские районы					
Ленинский	205313	89700	115613	43,7	56,3
Нововятский	46871	21054	25817	44,9	55,1
Октябрьский	146370	64602	81768	44,1	55,9
Первомайский	75141	32903	42238	43,8	56,2
Сельское население	24686	11476	13210	46,5	53,5
посёлок Костино	3831	1740	2091	45,4	54,6
прочие сельские населенные пункты	20855	9736	11119	46,7	53,3

	Мужчины и женщины	Мужчины	Женщины	В общей численности населения, процентов	
				мужчины	женщины
г. Вятские Поляны	35162	15915	19247	45,3	54,7
г. Кирово-Чепецк	80921	38192	42729	47,2	52,8
г. Котельнич	24979	11193	13786	44,8	55,2
г. Слободской с подчиненными его администрации населенными пунктами	34460	15019	19441	43,6	56,4
Городское население - г. Слободской	33981	14781	19200	43,5	56,5
Сельское население	479	238	241	49,7	50,3
пгт Первомайский	6147	3503	2644	57,0	43,0
Арбайский район	7328	3355	3973	45,8	54,2
Городское население - пгт Арбай (рц)	3563	1584	1979	44,5	55,5
Сельское население	3765	1771	1994	47,0	53,0
Афанасьевский район	13848	6794	7054	49,1	50,9
Городское население - пгт Афанасьево (рц)	3435	1627	1808	47,4	52,6
Сельское население	10413	5167	5246	49,6	50,4
Белохолуницкий район	19890	9481	10409	47,7	52,3
Городское население - г. Белая Холуница (рц)	11232	5160	6072	45,9	54,1
Сельское население	8658	4321	4337	49,9	50,1
Богородский район	5015	2290	2725	45,7	54,3
Городское население - пгт Богородское (рц)	2875	1308	1567	45,5	54,5
Сельское население	2140	982	1158	45,9	54,1
Верхнекамский район	32669	17959	14710	55,0	45,0
Городское население	23840	12454	11386	52,2	47,8
г. Кирс (рц)	10420	4753	5667	45,6	54,4
пгт Лесной	5413	3502	1911	64,7	35,3
пгт Рудничный	5084	2868	2216	56,4	43,6
пгт Светлополянск	2923	1331	1592	45,5	54,5
Сельское население	8829	5505	3324	62,4	37,6
Верхошижемский район	9483	4458	5025	47,0	53,0
Городское население - пгт Верхошижемье (рц)	4357	1963	2394	45,1	54,9
Сельское население	5126	2495	2631	48,7	51,3
Вятскополянский район	30659	14215	16444	46,4	53,6
Городское население	18739	8543	10196	45,6	54,4
г. Сосновка	11960	5437	6523	45,5	54,5
пгт Красная Поляна	6779	3106	3673	45,8	54,2
Сельское население	11920	5672	6248	47,6	52,4
Даровской район	11829	5539	6290	46,8	53,2
Городское население - пгт Даровской (рц)	7125	3298	3827	46,3	53,7
Сельское население	4704	2241	2463	47,6	52,4
Зуевский район	22586	10246	12340	45,4	54,6
Городское население	12993	5774	7219	44,4	55,6
г. Зуевка (рц)	11198	5002	6196	44,7	55,3
пгт Косино	1795	772	1023	43,0	57,0
Сельское население	9593	4472	5121	46,6	53,4
Кикнурский район	9795	4620	5175	47,2	52,8
Городское население - пгт Кикнур (рц)	4970	2297	2673	46,2	53,8
Сельское население	4825	2323	2502	48,1	51,9
Кильмезский район	13086	6256	6830	47,8	52,2
Городское население - пгт Кильмезь (рц)	5956	2774	3182	46,6	53,4
Сельское население	7130	3482	3648	48,8	51,2
Кирово-Чепецкий район - сельское население	21317	9992	11325	46,9	53,1
Котельничский район - сельское население	15799	7256	8543	45,9	54,1

	Мужчины и женщины	Мужчины	Женщины	В общей численности населения, процентов	
				мужчины	женщины
Куменский район	17350	7932	9418	45,7	54,3
Городское население	6906	3060	3846	44,3	55,7
пгт Кумены (рц)	4827	2218	2609	45,9	54,1
пгт Нижнеивкино кп	2079	842	1237	40,5	59,5
Сельское население	10444	4872	5572	46,6	53,4
Лебяжский район	8700	4087	4613	47,0	53,0
Городское население - пгт Лебяжье (рц)	3362	1538	1824	45,7	54,3
Сельское население	5338	2549	2789	47,8	52,2
Лузский район	18688	8702	9986	46,6	53,4
Городское население	14965	6907	8058	46,2	53,8
г. Луза (рц)	11260	5184	6076	46,0	54,0
пгт Лальск	3705	1723	1982	46,5	53,5
Сельское население	3723	1795	1928	48,2	51,8
Малмыжский район	26757	12590	14167	47,1	52,9
Городское население - г. Малмыж (рц)	8265	3685	4580	44,6	55,4
Сельское население	18492	8905	9587	48,2	51,8
Мурашинский район	12905	6003	6902	46,5	53,5
Городское население - г. Мураши (рц)	6750	3101	3649	45,9	54,1
Сельское население	6155	2902	3253	47,1	52,9
Нагорский район	10336	4936	5400	47,8	52,2
Городское население - пгт Нагорск (рц)	4903	2300	2603	46,9	53,1
Сельское население	5433	2636	2797	48,5	51,5
Немский район	7983	3731	4252	46,7	53,3
Городское население - пгт Нема (рц)	3650	1699	1951	46,5	53,5
Сельское население	4333	2032	2301	46,9	53,1
Нолинский район	20868	9806	11062	47,0	53,0
Городское население	11607	5427	6180	46,8	53,2
г. Нолинск (рц)	9554	4494	5060	47,0	53,0
пгт Аркуль	2053	933	1120	45,4	54,6
Сельское население	9261	4379	4882	47,3	52,7
Омутнинский район	44793	22212	22581	49,6	50,4
Городское население	35576	17144	18432	48,2	51,8
г. Омутнинск (рц)	23615	11321	12294	47,9	52,1
пгт Восточный	7237	3649	3588	50,4	49,6
пгт Песковка	4724	2174	2550	46,0	54,0
Сельское население	9217	5068	4149	55,0	45,0
Опаринский район	11795	6127	5668	51,9	48,1
Городское население - пгт Опарино (рц)	4440	2069	2371	46,6	53,4
Сельское население	7355	4058	3297	55,2	44,8
Оричевский район	30781	14266	16515	46,3	53,7
Городское население	17749	8312	9437	46,8	53,2
пгт Оричи (рц)	7962	3592	4370	45,1	54,9
пгт Левинцы	2145	977	1168	45,5	54,5
пгт Мирный	3912	2043	1869	52,2	47,8
пгт Стрижи	3730	1700	2030	45,6	54,4
Сельское население	13032	5954	7078	45,7	54,3
Орловский район	12934	5918	7016	45,8	54,2
Городское население - г. Орлов (рц)	6959	3124	3835	44,9	55,1
Сельское население	5975	2794	3181	46,8	53,2
Пижанский район	11242	5325	5917	47,4	52,6
Городское население - пгт Пижанка (рц)	3875	1772	2103	45,7	54,3
Сельское население	7367	3553	3814	48,2	51,8

	Мужчины и женщины	Мужчины	Женщины	В общей численности населения, процентов	
				мужчины	женщины
Подосиновский район	17009	7973	9036	46,9	53,1
Городское население	11931	5543	6388	46,5	53,5
пгт Подосиновец (рц)	4029	1973	2056	49,0	51,0
пгт Демьяново	5558	2513	3045	45,2	54,8
пгт Пинюг	2344	1057	1287	45,1	54,9
Сельское население	5078	2430	2648	47,9	52,1
Санчурский район	10080	4757	5323	47,2	52,8
Городское население - пгт Санчурск (рц)	4727	2195	2532	46,4	53,6
Сельское население	5353	2562	2791	47,9	52,1
Свечинский район	8517	3953	4564	46,4	53,6
Городское население - пгт Свеча (рц)	4760	2169	2591	45,6	54,4
Сельское население	3757	1784	1973	47,5	52,5
Слободской район	30174	13802	16372	45,7	54,3
Городское население - пгт Вахруши	9715	4253	5462	43,8	56,2
Сельское население	20459	9549	10910	46,7	53,3
деревня Стулово	3501	1604	1897	45,8	54,2
прочие сельские населенные пункты	16958	7945	9013	46,9	53,1
Советский район	27302	12416	14886	45,5	54,5
Городское население - г. Советск (рц)	16598	7468	9130	45,0	55,0
Сельское население	10704	4948	5756	46,2	53,8
Сунский район	6784	3095	3689	45,6	54,4
Городское население - пгт Суна (рц)	2199	935	1264	42,5	57,5
Сельское население	4585	2160	2425	47,1	52,9
Тужинский район	7688	3633	4055	47,3	52,7
Городское население - пгт Тужа (рц)	4568	2151	2417	47,1	52,9
Сельское население	3120	1482	1638	47,5	52,5
Унинский район	9178	4345	4833	47,3	52,7
Городское население - пгт Уни (рц)	4592	2137	2455	46,5	53,5
Сельское население	4586	2208	2378	48,1	51,9
Уржумский район	27075	12599	14476	46,5	53,5
Городское население - г. Уржум (рц)	10213	4510	5703	44,2	55,8
Сельское население	16862	8089	8773	48,0	52,0
Фаленский район	11138	5156	5982	46,3	53,7
Городское население - пгт Фаленки (рц)	5256	2390	2866	45,5	54,5
Сельское население	5882	2766	3116	47,0	53,0
Шабалинский район	10854	5006	5848	46,1	53,9
Городское население - пгт Ленинское (рц)	5054	2301	2753	45,5	54,5
Сельское население	5800	2705	3095	46,6	53,4
Юрьянский район	20128	9266	10862	46,0	54,0
Городское население	13333	6092	7241	45,7	54,3
пгт Юрья (рц)	5668	2603	3065	45,9	54,1
пгт Мурыгино	7665	3489	4176	45,5	54,5
Сельское население	6795	3174	3621	46,7	53,3
Яранский район	26899	12563	14336	46,7	53,3
Городское население - г. Яранск (рц)	17253	7898	9355	45,8	54,2
Сельское население	9646	4665	4981	48,4	51,6

	Мужчины и женщины	Мужчины	Женщины	В общей численности населения, процентов	
				мужчины	женщины
Нижегородская область	3310597	1496305	1814292	45,2	54,8
Городское население	2611497	1166660	1444837	44,7	55,3
Сельское население	699100	329645	369455	47,2	52,8
г. Нижний Новгород с подчиненными его администрации населенными пунктами	1259738	553251	706487	43,9	56,1
Городское население	1253335	550299	703036	43,9	56,1
г. Нижний Новгород	1250619	548890	701729	43,9	56,1
внутригородские районы					
Автозаводский	303054	132521	170533	43,7	56,3
Канавинский	155113	69486	85627	44,8	55,2
Ленинский	142368	61767	80601	43,4	56,6
Московский	124908	54239	70669	43,4	56,6
Нижегородский	122604	53739	68865	43,8	56,2
Приокский	90410	39377	51033	43,6	56,4
Советский	143401	62865	80536	43,8	56,2
Сормовский	168761	74896	93865	44,4	55,6
пгт Зеленый Город кп	2716	1409	1307	51,9	48,1
Сельское население	6403	2952	3451	46,1	53,9
г. Арзамас	106362	47702	58660	44,8	55,2
г. Бор с подчиненными его администрации населенными пунктами	121023	54897	66126	45,4	54,6
Городское население - г. Бор	78058	35392	42666	45,3	54,7
Сельское население	42965	19505	23460	45,4	54,6
село Линда	5383	2366	3017	44,0	56,0
посёлок Память Парижской Коммуны	3761	1690	2071	44,9	55,1
прочие сельские населенные пункты	33821	15449	18372	45,7	54,3
г. Дзержинск с подчиненными его администрации населенными пунктами	251016	111073	139943	44,2	55,8
Городское население	245819	108651	137168	44,2	55,8
г. Дзержинск	240742	106304	134438	44,2	55,8
пгт Гавриловка	803	372	431	46,3	53,7
пгт Горбатовка	3378	1573	1805	46,6	53,4
пгт Желнино	896	402	494	44,9	55,1
Сельское население	5197	2422	2775	46,6	53,4
г. Саров	92047	44261	47786	48,1	51,9
Ардатовский район	26428	12250	14178	46,4	53,6
Городское население	14571	6777	7794	46,5	53,5
пгт Ардатов (рц)	9566	4450	5116	46,5	53,5
пгт Мухтолово	5005	2327	2678	46,5	53,5
Сельское население	11857	5473	6384	46,2	53,8
Арзамасский район	43723	19795	23928	45,3	54,7
Городское население - пгт Выездное	8089	3772	4317	46,6	53,4
Сельское население	35634	16023	19611	45,0	55,0
село Чернуха	3364	1523	1841	45,3	54,7
прочие сельские населенные пункты	32270	14500	17770	44,9	55,1
Балахнинский район	77598	34518	43080	44,5	55,5
Городское население	71405	31673	39732	44,4	55,6
г. Балахна (рц)	51519	22743	28776	44,1	55,9
пгт Большое Козино	5902	2616	3286	44,3	55,7
пгт Гидроторф	7557	3414	4143	45,2	54,8
пгт Лукино	3515	1565	1950	44,5	55,5
пгт Малое Козино	777	337	440	43,4	56,6
пгт Первое Мая	2135	998	1137	46,7	53,3
Сельское население	6193	2845	3348	45,9	54,1

	Мужчины и женщины	Мужчины	Женщины	В общей численности населения, процентов	
				мужчины	женщины
Богородский район	65677	30066	35611	45,8	54,2
Городское население - г. Богородск (рц)	35499	16220	19279	45,7	54,3
Сельское население	30178	13846	16332	45,9	54,1
посёлок Буревестник	3219	1495	1724	46,4	53,6
прочие сельские населенные пункты	26959	12351	14608	45,8	54,2
Большеболдинский район - сельское население	12035	5641	6394	46,9	53,1
село Большое Болдино (рц)	5074	2373	2701	46,8	53,2
прочие сельские населенные пункты	6961	3268	3693	46,9	53,1
Большемурашкинский район	10508	4750	5758	45,2	54,8
Городское население - пгт Большое Мурашкино (рц)	5554	2475	3079	44,6	55,4
Сельское население	4954	2275	2679	45,9	54,1
Бутурлинский район	14471	6671	7800	46,1	53,9
Городское население - пгт Бутурлино (рц)	6412	2915	3497	45,5	54,5
Сельское население	8059	3756	4303	46,6	53,4
Вадский район - сельское население	15626	7642	7984	48,9	51,1
село Вад (рц)	6698	3074	3624	45,9	54,1
прочие сельские населенные пункты	8928	4568	4360	51,2	48,8
Варнавинский район	13366	7932	5434	59,3	40,7
Городское население - пгт Варнавино (рц)	3475	1630	1845	46,9	53,1
Сельское население	9891	6302	3589	63,7	36,3
Вачский район	19979	8797	11182	44,0	56,0
Городское население - пгт Вача (рц)	5987	2634	3353	44,0	56,0
Сельское население	13992	6163	7829	44,0	56,0
Ветлужский район	16330	7523	8807	46,1	53,9
Городское население	11286	5090	6196	45,1	54,9
г. Ветлуга (рц)	8954	4068	4886	45,4	54,6
пгт им. Калинина	2332	1022	1310	43,8	56,2
Сельское население	5044	2433	2611	48,2	51,8
Вознесенский район	17352	8164	9188	47,0	53,0
Городское население - пгт Вознесенское (рц)	6777	3212	3565	47,4	52,6
Сельское население	10575	4952	5623	46,8	53,2
Володарский район	58807	30825	27982	52,4	47,6
Городское население	35487	16760	18727	47,2	52,8
г. Володарск (рц)	9928	4430	5498	44,6	55,4
пгт Ильиногорск	7963	3556	4407	44,7	55,3
пгт Красная Горка	555	249	306	44,9	55,1
пгт Решетиха	6775	3031	3744	44,7	55,3
пгт Смолино	2742	1243	1499	45,3	54,7
пгт Фролищи	1644	898	746	54,6	45,4
пгт Центральный	2957	2025	932	68,5	31,5
пгт Юганец	2923	1328	1595	45,4	54,6
Сельское население	23320	14065	9255	60,3	39,7
посёлок Мулино	13008	8966	4042	68,9	31,1
посёлок Новосмолинский	5587	2878	2709	51,5	48,5
прочие сельские населенные пункты	4725	2221	2504	47,0	53,0
Воротынский район	19411	8841	10570	45,5	54,5
Городское население	7519	3392	4127	45,1	54,9
пгт Воротынец (рц)	6451	2924	3527	45,3	54,7
пгт Васильсурск	1068	468	600	43,8	56,2
Сельское население	11892	5449	6443	45,8	54,2
Воскресенский район	21645	9807	11838	45,3	54,7
Городское население - пгт Воскресенское (рц)	6185	2818	3367	45,6	54,4
Сельское население	15460	6989	8471	45,2	54,8

	Мужчины и женщины	Мужчины	Женщины	В общей численности населения, процентов	
				мужчины	женщины
Выксунский район	84845	38604	46241	45,5	54,5
Городское население	71566	32506	39060	45,4	54,6
г. Выкса (рц)	56201	25467	30734	45,3	54,7
пгт Ближне-Песочное	2917	1271	1646	43,6	56,4
пгт Виля	3344	1546	1798	46,2	53,8
пгт Досчатое	5217	2475	2742	47,4	52,6
пгт Шиморское	3887	1747	2140	44,9	55,1
Сельское население	13279	6098	7181	45,9	54,1
посёлок Дружба	3904	1763	2141	45,2	54,8
прочие сельские населенные пункты	9375	4335	5040	46,2	53,8
Гагинский район - сельское население	12444	5541	6903	44,5	55,5
село Гагино (рц)	3891	1746	2145	44,9	55,1
прочие сельские населенные пункты	8553	3795	4758	44,4	55,6
Городецкий район	91577	41018	50559	44,8	55,2
Городское население	72588	32191	40397	44,3	55,7
г. Городец (рц)	30658	13629	17029	44,5	55,5
г. Заволжье	40460	17878	22582	44,2	55,8
пгт Первомайский	1470	684	786	46,5	53,5
Сельское население	18989	8827	10162	46,5	53,5
Дальнеконстантиновский район	22474	10334	12140	46,0	54,0
Городское население - пгт Дальнее Константиново (рц)	4777	2160	2617	45,2	54,8
Сельское население	17697	8174	9523	46,2	53,8
посёлок станции Суроватиха	4231	2207	2024	52,2	47,8
прочие сельские населенные пункты	13466	5967	7499	44,3	55,7
Дивеевский район - сельское население	16618	7272	9346	43,8	56,2
село Дивеево (рц)	6408	2729	3679	42,6	57,4
прочие сельские населенные пункты	10210	4543	5667	44,5	55,5
Княгининский район	11922	5486	6436	46,0	54,0
Городское население - г. Княгинино (рц)	6708	3065	3643	45,7	54,3
Сельское население	5214	2421	2793	46,4	53,6
Ковернинский район	19951	9396	10555	47,1	52,9
Городское население - пгт Ковернино (рц)	6892	3160	3732	45,9	54,1
Сельское население	13059	6236	6823	47,8	52,2
Краснобаковский район	22524	11510	11014	51,1	48,9
Городское население	12545	5689	6856	45,3	54,7
пгт Красные Баки (рц)	7295	3355	3940	46,0	54,0
пгт Ветлужский	5250	2334	2916	44,5	55,5
Сельское население	9979	5821	4158	58,3	41,7
посёлок Пруды	3274	2638	636	80,6	19,4
прочие сельские населенные пункты	6705	3183	3522	47,5	52,5
Краснооктябрьский район - сельское население	11729	5514	6215	47,0	53,0
село Уразовка (рц)	1626	733	893	45,1	54,9
прочие сельские населенные пункты	10103	4781	5322	47,3	52,7
Кстовский район	112823	51440	61383	45,6	54,4
Городское население - г. Кстово (рц)	66657	30344	36313	45,5	54,5
Сельское население	46166	21096	25070	45,7	54,3
деревня Афонино	3360	1536	1824	45,7	54,3
посёлок Ждановский	5336	2381	2955	44,6	55,4
прочие сельские населенные пункты	37470	17179	20291	45,8	54,2

	Мужчины и женщины	Мужчины	Женщины	В общей численности населения, процентов	
				мужчины	женщины
Кулебакский район	52377	24079	28298	46,0	54,0
Городское население	42041	19058	22983	45,3	54,7
г. Кулебаки (рц)	35759	16060	19699	44,9	55,1
пгт Велетьма	1020	483	537	47,4	52,6
пгт Гремячево	5262	2515	2747	47,8	52,2
Сельское население	10336	5021	5315	48,6	51,4
Лукояновский район	32384	15472	16912	47,8	52,2
Городское население	17711	8805	8906	49,7	50,3
г. Лукоянов (рц)	14951	7550	7401	50,5	49,5
пгт им. Степана Разина	2760	1255	1505	45,5	54,5
Сельское население	14673	6667	8006	45,4	54,6
Лысковский район	39964	18807	21157	47,1	52,9
Городское население - г. Лысково (рц)	21880	9755	12125	44,6	55,4
Сельское население	18084	9052	9032	50,1	49,9
Навашинский район	24296	11045	13251	45,5	54,5
Городское население	17404	7901	9503	45,4	54,6
г. Навашино (рц)	16416	7471	8945	45,5	54,5
пгт Теша	988	430	558	43,5	56,5
Сельское население	6892	3144	3748	45,6	54,4
Павловский район	100960	45188	55772	44,8	55,2
Городское население	81896	36526	45370	44,6	55,4
г. Павлово (рц)	60698	27000	33698	44,5	55,5
г. Ворсма	11620	5166	6454	44,5	55,5
г. Горбатов	2278	1005	1273	44,1	55,9
пгт Тумботино	7300	3355	3945	46,0	54,0
Сельское население	19064	8662	10402	45,4	54,6
село Таремское	3074	1400	1674	45,5	54,5
прочие сельские населенные пункты	15990	7262	8728	45,4	54,6
Первомайский район	20455	9279	11176	45,4	54,6
Городское население	16208	7332	8876	45,2	54,8
г. Первомайск (рц)	14568	6598	7970	45,3	54,7
пгт Сатис	1640	734	906	44,8	55,2
Сельское население	4247	1947	2300	45,8	54,2
Перевозский район	16519	7680	8839	46,5	53,5
Городское население - г. Перевоз (рц)	9201	4296	4905	46,7	53,3
Сельское население	7318	3384	3934	46,2	53,8
Пильнинский район	21960	9988	11972	45,5	54,5
Городское население - пгт Пильна (рц)	7333	3338	3995	45,5	54,5
Сельское население	14627	6650	7977	45,5	54,5
Починковский район - сельское население	30668	13754	16914	44,8	55,2
село Починки (рц)	11891	5487	6404	46,1	53,9
прочие сельские населенные пункты	18777	8267	10510	44,0	56,0
Семеновский район	49152	23583	25569	48,0	52,0
Городское население	30849	15296	15553	49,6	50,4
г. Семенов (рц)	24473	10984	13489	44,9	55,1
пгт Сухобезводное	6376	4312	2064	67,6	32,4
Сельское население	18303	8287	10016	45,3	54,7
Сергачский район	31296	14033	17263	44,8	55,2
Городское население - г. Сергач (рц)	21386	9572	11814	44,8	55,2
Сельское население	9910	4461	5449	45,0	55,0
Сеченовский район - сельское население	15446	7043	8403	45,6	54,4
село Сеченово (рц)	5263	2434	2829	46,2	53,8
прочие сельские населенные пункты	10183	4609	5574	45,3	54,7

	Мужчины и женщины	Мужчины	Женщины	В общей численности населения, процентов	
				мужчины	женщины
Сокольский район	14139	6532	7607	46,2	53,8
Городское население - пгт Сокольское (рц)	6344	2844	3500	44,8	55,2
Сельское население	7795	3688	4107	47,3	52,7
Сосновский район	19546	8900	10646	45,5	54,5
Городское население - пгт Сосновское (рц)	8746	3966	4780	45,3	54,7
Сельское население	10800	4934	5866	45,7	54,3
Спасский район - сельское население	10998	4910	6088	44,6	55,4
село Спасское (рц)	3947	1788	2159	45,3	54,7
прочие сельские населенные пункты	7051	3122	3929	44,3	55,7
Тонкинский район	9007	4239	4768	47,1	52,9
Городское население - пгт Тонкино (рц)	5103	2360	2743	46,2	53,8
Сельское население	3904	1879	2025	48,1	51,9
Тоншаевский район	20219	11566	8653	57,2	42,8
Городское население	9891	4544	5347	45,9	54,1
пгт Тоншаево (рц)	4570	2121	2449	46,4	53,6
пгт Пижма	4309	1977	2332	45,9	54,1
пгт Шайгино	1012	446	566	44,1	55,9
Сельское население	10328	7022	3306	68,0	32,0
посёлок Буреполом	3233	2551	682	78,9	21,1
прочие сельские населенные пункты	7095	4471	2624	63,0	37,0
Уренский район	30106	14075	16031	46,8	53,2
Городское население	17319	8074	9245	46,6	53,4
г. Урень (рц)	12304	5703	6601	46,4	53,6
пгт Арья	5015	2371	2644	47,3	52,7
Сельское население	12787	6001	6786	46,9	53,1
Чкаловский район	21963	9855	12108	44,9	55,1
Городское население	13942	6217	7725	44,6	55,4
г. Чкаловск (рц)	12368	5503	6865	44,5	55,5
пгт Катунки	806	353	453	43,8	56,2
пгт Чистое	768	361	407	47,0	53,0
Сельское население	8021	3638	4383	45,4	54,6
Шарангский район	12450	5870	6580	47,1	52,9
Городское население - пгт Шаранга (рц)	6557	3046	3511	46,5	53,5
Сельское население	5893	2824	3069	47,9	52,1
Шатковский район	27018	11882	15136	44,0	56,0
Городское население	10667	4800	5867	45,0	55,0
пгт Шатки (рц)	9652	4351	5301	45,1	54,9
пгт Лесогорск	1015	449	566	44,2	55,8
Сельское население	16351	7082	9269	43,3	56,7
Шахунский район	39625	18004	21621	45,4	54,6
Городское население	31419	14142	17277	45,0	55,0
г. Шахунья (рц)	20921	9451	11470	45,2	54,8
пгт Вахтан	5769	2582	3187	44,8	55,2
пгт Сява	4729	2109	2620	44,6	55,4
Сельское население	8206	3862	4344	47,1	52,9

	Мужчины и женщины	Мужчины	Женщины	В общей численности населения, процентов	
				мужчины	женщины
Оренбургская область	2033072	945194	1087878	46,5	53,5
Городское население	1213937	554935	659002	45,7	54,3
Сельское население	819135	390259	428876	47,6	52,4
г. Оренбург с подчинёнными его администрации населёнными пунктами	563876	257258	306618	45,6	54,4
Городское население - г. Оренбург	548331	249970	298361	45,6	54,4
внутригородские районы					
Дзержинский	157108	70536	86572	44,9	55,1
Ленинский	176450	81530	94920	46,2	53,8
Промышленный	116689	52397	64292	44,9	55,1
Центральный	98084	45507	52577	46,4	53,6
Сельское население	15545	7288	8257	46,9	53,1
село Краснохолм	5806	2707	3099	46,6	53,4
прочие сельские населенные пункты	9739	4581	5158	47,0	53,0
г. Абдулино	20173	9306	10867	46,1	53,9
г. Бугуруслан с подчинёнными его администрации населёнными пунктами	50226	22829	27397	45,5	54,5
Городское население - г. Бугуруслан	49741	22584	27157	45,4	54,6
Сельское население	485	245	240	50,5	49,5
г. Бузулук	82904	37576	45328	45,3	54,7
г. Гай с подчинёнными его администрации населёнными пунктами	38925	17729	21196	45,5	54,5
Городское население - г. Гай	38301	17429	20872	45,5	54,5
Сельское население	624	300	324	48,1	51,9
г. Кувандык	26169	12029	14140	46,0	54,0
г. Медногорск с подчинёнными его администрации населёнными пунктами	29120	12938	16182	44,4	55,6
Городское население - г. Медногорск	27292	12069	15223	44,2	55,8
Сельское население	1828	869	959	47,5	52,5
г. Новотроицк с подчинёнными его администрации населёнными пунктами	105367	50421	54946	47,9	52,1
Городское население - г. Новотроицк	98173	46866	51307	47,7	52,3
Сельское население	7194	3555	3639	49,4	50,6
г. Орск с подчинёнными его администрации населёнными пунктами	244004	109087	134917	44,7	55,3
Городское население - г. Орск	239800	107141	132659	44,7	55,3
внутригородские районы					
Ленинский	74989	32982	42007	44,0	56,0
Октябрьский	93033	41250	51783	44,3	55,7
Советский	71778	32909	38869	45,8	54,2
Сельское население	4204	1946	2258	46,3	53,7
г. Соль-Илецк	28377	13690	14687	48,2	51,8
г. Сорочинск	29249	13554	15695	46,3	53,7
г. Ясный	17363	7936	9427	45,7	54,3
пгт Комаровский	8064	4785	3279	59,3	40,7
Абдулинский район - сельское население	10373	4853	5520	46,8	53,2
Адамовский район - сельское население	26079	12262	13817	47,0	53,0
посёлок Адамовка (рц)	7733	3532	4201	45,7	54,3
прочие сельские населенные пункты	18346	8730	9616	47,6	52,4
Акбулакский район - сельское население	25606	12741	12865	49,8	50,2
посёлок Акбулак (рц)	13918	7119	6799	51,1	48,9
прочие сельские населенные пункты	11688	5622	6066	48,1	51,9
Александровский район - сельское население	15702	7414	8288	47,2	52,8
село Александровка (рц)	3988	1836	2152	46,0	54,0
прочие сельские населенные пункты	11714	5578	6136	47,6	52,4

	Мужчины и женщины	Мужчины	Женщины	В общей численности населения, процентов	
				мужчины	женщины
Асекеевский район - сельское население	21050	10006	11044	47,5	52,5
село Асекеево (рц)	5201	2463	2738	47,4	52,6
прочие сельские населенные пункты	15849	7543	8306	47,6	52,4
Беляевский район - сельское население	17074	8197	8877	48,0	52,0
село Беляевка (рц)	4989	2316	2673	46,4	53,6
прочие сельские населенные пункты	12085	5881	6204	48,7	51,3
Бугурусланский район - сельское население	19680	9405	10275	47,8	52,2
Бузулукский район - сельское население	31071	14579	16492	46,9	53,1
посёлок Колтубановский	3450	1612	1838	46,7	53,3
посёлок Красногвардеец	3608	1657	1951	45,9	54,1
прочие сельские населенные пункты	24013	11310	12703	47,1	52,9
Гайский район - сельское население	10331	4909	5422	47,5	52,5
Грачёвский район - сельское население	13495	6293	7202	46,6	53,4
село Грачёвка (рц)	6122	2853	3269	46,6	53,4
прочие сельские населенные пункты	7373	3440	3933	46,7	53,3
Домбаровский район - сельское население	15994	7561	8433	47,3	52,7
посёлок Домбаровский (рц)	8614	4019	4595	46,7	53,3
прочие сельские населенные пункты	7380	3542	3838	48,0	52,0
Илекский район - сельское население	25150	12093	13057	48,1	51,9
село Илек (рц)	9760	4506	5254	46,2	53,8
прочие сельские населенные пункты	15390	7587	7803	49,3	50,7
Кваркенский район - сельское население	18655	8836	9819	47,4	52,6
село Кваркено (рц)	3923	1841	2082	46,9	53,1
прочие сельские населенные пункты	14732	6995	7737	47,5	52,5
Красногвардейский район - сельское население	21097	10099	10998	47,9	52,1
село Плешаново (рц)	3486	1620	1866	46,5	53,5
прочие сельские населенные пункты	17611	8479	9132	48,1	51,9
Кувандыкский район - сельское население	19545	9426	10119	48,2	51,8
Курманаевский район - сельское население	17705	8304	9401	46,9	53,1
село Курманаевка (рц)	4313	2038	2275	47,3	52,7
прочие сельские населенные пункты	13392	6266	7126	46,8	53,2
Матвеевский район - сельское население	12267	5655	6612	46,1	53,9
село Матвеевка (рц)	3044	1360	1684	44,7	55,3
прочие сельские населенные пункты	9223	4295	4928	46,6	53,4
Новоорский район - сельское население	29428	13671	15757	46,5	53,5
посёлок Новоорск (рц)	11295	5295	6000	46,9	53,1
посёлок Энергетик	7907	3591	4316	45,4	54,6
прочие сельские населенные пункты	10226	4785	5441	46,8	53,2
Новосергиевский район - сельское население	36322	16885	19437	46,5	53,5
посёлок Новосергиевка (рц)	13737	6263	7474	45,6	54,4
прочие сельские населенные пункты	22585	10622	11963	47,0	53,0
Октябрьский район - сельское население	20018	9559	10459	47,8	52,2
село Октябрьское (рц)	7701	3694	4007	48,0	52,0
прочие сельские населенные пункты	12317	5865	6452	47,6	52,4
Оренбургский район - сельское население	74404	35899	38505	48,2	51,8
село имени 9 Января	3382	1676	1706	49,6	50,4
село Нежинка	5906	2824	3082	47,8	52,2
село Нижняя Павловка	3864	1844	2020	47,7	52,3
посёлок Первомайский	7569	3803	3766	50,2	49,8
село Подгородняя Покровка	4394	2235	2159	50,9	49,1
посёлок Пригородный	4223	2031	2192	48,1	51,9
посёлок Чебеньки	3896	1839	2057	47,2	52,8
прочие сельские населенные пункты	41170	19647	21523	47,7	52,3

	Мужчины и женщины	Мужчины	Женщины	В общей численности населения, процентов	
				мужчины	женщины
Первомайский район - сельское население	25626	12244	13382	47,8	52,2
посёлок Первомайский (рц)	6346	2929	3417	46,2	53,8
прочие сельские населенные пункты	19280	9315	9965	48,3	51,7
Переволоцкий район - сельское население	28345	13106	15239	46,2	53,8
посёлок Переволоцкий (рц)	9598	4408	5190	45,9	54,1
прочие сельские населенные пункты	18747	8698	10049	46,4	53,6
Пономарёвский район - сельское население	15463	7253	8210	46,9	53,1
село Пономарёвка (рц)	5200	2405	2795	46,3	53,7
прочие сельские населенные пункты	10263	4848	5415	47,2	52,8
Сакмарский район - сельское население	29179	13766	15413	47,2	52,8
село Сакмара (рц)	5030	2416	2614	48,0	52,0
посёлок Красный Коммунар	4134	1961	2173	47,4	52,6
село Татарская Каргала	3800	1807	1993	47,6	52,4
прочие сельские населенные пункты	16215	7582	8633	46,8	53,2
Саракташский район - сельское население	40145	18956	21189	47,2	52,8
посёлок Саракташ (рц)	17235	7986	9249	46,3	53,7
прочие сельские населенные пункты	22910	10970	11940	47,9	52,1
Светлинский район - сельское население	13876	6511	7365	46,9	53,1
посёлок Светлый (рц)	7992	3619	4373	45,3	54,7
прочие сельские населенные пункты	5884	2892	2992	49,2	50,8
Северный район - сельское население	15012	7076	7936	47,1	52,9
село Северное (рц)	4424	2075	2349	46,9	53,1
прочие сельские населенные пункты	10588	5001	5587	47,2	52,8
Соль-Илецкий район - сельское население	25424	12394	13030	48,7	51,3
Сорочинский район - сельское население	14192	6687	7505	47,1	52,9
Ташлинский район - сельское население	25281	12127	13154	48,0	52,0
село Ташла (рц)	7061	3344	3717	47,4	52,6
прочие сельские населенные пункты	18220	8783	9437	48,2	51,8
Тоцкий район - сельское население	32866	17223	15643	52,4	47,6
село Тоцкое (рц)	6898	3183	3715	46,1	53,9
село Тоцкое Второе	13197	8004	5193	60,7	39,3
прочие сельские населенные пункты	12771	6036	6735	47,3	52,7
Тюльганский район - сельское население	19725	9280	10445	47,0	53,0
посёлок Тюльган (рц)	8959	4037	4922	45,1	54,9
прочие сельские населенные пункты	10766	5243	5523	48,7	51,3
Шарлыкский район - сельское население	18032	8371	9661	46,4	53,6
село Шарлык (рц)	7575	3525	4050	46,5	53,5
прочие сельские населенные пункты	10457	4846	5611	46,3	53,7
Ясненский район - сельское население	5043	2415	2628	47,9	52,1
Пензенская область	1386186	632549	753637	45,6	54,4
Городское население	930102	419869	510233	45,1	54,9
Сельское население	456084	212680	243404	46,6	53,4
г. Пенза	517311	233582	283729	45,2	54,8
внутригородские районы					
Железнодорожный	110441	51250	59191	46,4	53,6
Ленинский	92986	39596	53390	42,6	57,4
Октябрьский	180880	80827	100053	44,7	55,3
Первомайский	133004	61909	71095	46,5	53,5
г. Заречный	63601	29219	34382	45,9	54,1
г. Кузнецк	88839	39679	49160	44,7	55,3
Башмаковский район	23304	10850	12454	46,6	53,4
Городское население - пгт Башмаково (рц)	10416	4834	5582	46,4	53,6
Сельское население	12888	6016	6872	46,7	53,3

	Мужчины и женщины	Мужчины	Женщины	В общей численности населения, процентов	
				мужчины	женщины
Бековский район	17531	8049	9482	45,9	54,1
Городское население - пгт Беково (рц)	6941	3139	3802	45,2	54,8
Сельское население	10590	4910	5680	46,4	53,6
Белинский район	28881	13335	15546	46,2	53,8
Городское население - г. Белинский (рц)	8565	3855	4710	45,0	55,0
Сельское население	20316	9480	10836	46,7	53,3
Бессоновский район - сельское население	45296	21211	24085	46,8	53,2
село Бессоновка (рц)	11408	5289	6119	46,4	53,6
село Грабово	8048	3491	4557	43,4	56,6
село Кижеватово	3191	1454	1737	45,6	54,4
село Чемодановка	6133	2820	3313	46,0	54,0
прочие сельские населенные пункты	16516	8157	8359	49,4	50,6
Вадинский район - сельское население	9807	4533	5274	46,2	53,8
село Вадинск (рц)	4891	2246	2645	45,9	54,1
прочие сельские населенные пункты	4916	2287	2629	46,5	53,5
Городищенский район	52480	24250	28230	46,2	53,8
Городское население	22729	10096	12633	44,4	55,6
г. Городище (рц)	8096	3586	4510	44,3	55,7
г. Сурск	7034	3084	3950	43,8	56,2
пгт Чаадаевка	7599	3426	4173	45,1	54,9
Сельское население	29751	14154	15597	47,6	52,4
село Верхняя Елюзань	3103	1537	1566	49,5	50,5
село Средняя Елюзань	8779	4306	4473	49,0	51,0
село Чаадаевка	3818	1751	2067	45,9	54,1
прочие сельские населенные пункты	14051	6560	7491	46,7	53,3
Земетчинский район	24674	11151	13523	45,2	54,8
Городское население - пгт Земетчино (рц)	10772	4834	5938	44,9	55,1
Сельское население	13902	6317	7585	45,4	54,6
Иссинский район	11157	5086	6071	45,6	54,4
Городское население - пгт Исса (рц)	5418	2457	2961	45,3	54,7
Сельское население	5739	2629	3110	45,8	54,2
Каменский район	62322	28616	33706	45,9	54,1
Городское население - г. Каменка (рц)	39577	17913	21664	45,3	54,7
Сельское население	22745	10703	12042	47,1	52,9
Камешкирский район - сельское население	12802	5933	6869	46,3	53,7
село Русский Камешкир (рц)	5369	2493	2876	46,4	53,6
прочие сельские населенные пункты	7433	3440	3993	46,3	53,7
Колышлейский район	26187	11835	14352	45,2	54,8
Городское население - пгт Колышлей (рц)	8312	3704	4608	44,6	55,4
Сельское население	17875	8131	9744	45,5	54,5
Кузнецкий район	38056	17825	20231	46,8	53,2
Городское население	6798	3150	3648	46,3	53,7
пгт Верховзим	1785	823	962	46,1	53,9
пгт Евлашево	5013	2327	2686	46,4	53,6
Сельское население	31258	14675	16583	46,9	53,1
село Поселки	3079	1479	1600	48,0	52,0
прочие сельские населенные пункты	28179	13196	14983	46,8	53,2
Лопатинский район - сельское население	14942	6955	7987	46,5	53,5
село Лопатино (рц)	4392	2015	2377	45,9	54,1
прочие сельские населенные пункты	10550	4940	5610	46,8	53,2
Лунинский район	19944	9032	10912	45,3	54,7
Городское население - пгт Лунино (рц)	7905	3575	4330	45,2	54,8
Сельское население	12039	5457	6582	45,3	54,7

	Мужчины и женщины	Мужчины	Женщины	В общей численности населения, процентов	
				мужчины	женщины
Малосердобинский район - сельское население	9824	4566	5258	46,5	53,5
село Малая Сердоба (рц)	4368	2030	2338	46,5	53,5
прочие сельские населенные пункты	5456	2536	2920	46,5	53,5
Мокшанский район	28033	13005	15028	46,4	53,6
Городское население - пгт Мокшан (рц)	11592	5435	6157	46,9	53,1
Сельское население	16441	7570	8871	46,0	54,0
Наровчатский район - сельское население	12069	5578	6491	46,2	53,8
село Наровчат (рц)	4199	1942	2257	46,2	53,8
прочие сельские населенные пункты	7870	3636	4234	46,2	53,8
Неверкинский район - сельское население	16329	7734	8595	47,4	52,6
село Неверкино (рц)	4376	2050	2326	46,8	53,2
прочие сельские населенные пункты	11953	5684	6269	47,6	52,4
Нижнеломовский район	41974	18988	22986	45,2	54,8
Городское население - г. Нижний Ломов (рц)	22678	10075	12603	44,4	55,6
Сельское население	19296	8913	10383	46,2	53,8
село Верхний Ломов	4054	1849	2205	45,6	54,4
прочие сельские населенные пункты	15242	7064	8178	46,3	53,7
Никольский район	34271	15457	18814	45,1	54,9
Городское население	24596	10996	13600	44,7	55,3
г. Никольск (рц)	22471	10021	12450	44,6	55,4
пгт Сура	2125	975	1150	45,9	54,1
Сельское население	9675	4461	5214	46,1	53,9
Пачелмский район	16310	7466	8844	45,8	54,2
Городское население - пгт Пачелма (рц)	8053	3601	4452	44,7	55,3
Сельское население	8257	3865	4392	46,8	53,2
Пензенский район	51308	23979	27329	46,7	53,3
Городское население - пгт Золотаревка	2630	1129	1501	42,9	57,1
Сельское население	48678	22850	25828	46,9	53,1
село Кондоль (рц)	3324	1516	1808	45,6	54,4
село Богословка	5286	2417	2869	45,7	54,3
село Засечное	4999	2291	2708	45,8	54,2
село Старая Каменка	3156	1462	1694	46,3	53,7
прочие сельские населенные пункты	31913	15164	16749	47,5	52,5
Сердобский район	54520	24579	29941	45,1	54,9
Городское население - г. Сердобск (рц)	35393	15776	19617	44,6	55,4
Сельское население	19127	8803	10324	46,0	54,0
село Пригородное	5279	2387	2892	45,2	54,8
прочие сельские населенные пункты	13848	6416	7432	46,3	53,7
Сосновоборский район	17242	8065	9177	46,8	53,2
Городское население - пгт Сосновоборск (рц)	6546	3027	3519	46,2	53,8
Сельское население	10696	5038	5658	47,1	52,9
село Индерка	4003	1894	2109	47,3	52,7
прочие сельские населенные пункты	6693	3144	3549	47,0	53,0
Спасский район	13008	6032	6976	46,4	53,6
Городское население - г. Спасск (рц)	7442	3455	3987	46,4	53,6
Сельское население	5566	2577	2989	46,3	53,7
Тамалинский район	16503	7645	8858	46,3	53,7
Городское население - пгт Тамала (рц)	7476	3339	4137	44,7	55,3
Сельское население	9027	4306	4721	47,7	52,3
Шемышейский район	17661	8314	9347	47,1	52,9
Городское население - пгт Шемышейка (рц)	6512	2999	3513	46,1	53,9
Сельское население	11149	5315	5834	47,7	52,3

	Мужчины и женщины	Мужчины	Женщины	В общей численности населения, процентов	
				мужчины	женщины
Самарская область	3215532	1471711	1743821	45,8	54,2
Городское население	2579589	1170296	1409293	45,4	54,6
Сельское население	635943	301415	334528	47,4	52,6
г. Самара с подчиненными его администрации населенными пунктами	1164814	521209	643605	44,7	55,3
Городское население - г. Самара	1164685	521153	643532	44,7	55,3
внутригородские районы					
Железнодорожный	103175	44936	58239	43,6	56,4
Кировский	228908	101848	127060	44,5	55,5
Красноглинский	85566	40386	45180	47,2	52,8
Куйбышевский	86280	41302	44978	47,9	52,1
Ленинский	65485	28959	36526	44,2	55,8
Октябрьский	114223	50316	63907	44,1	55,9
Промышленный	273126	121487	151639	44,5	55,5
Самарский	30519	13566	16953	44,5	55,5
Советский	177403	78353	99050	44,2	55,8
Сельское население	129	56	73	43,4	56,6
г. Жигулевск с подчиненными его администрации населенными пунктами	60303	27508	32795	45,6	54,4
Городское население - г. Жигулевск	55565	25204	30361	45,4	54,6
Сельское население	4738	2304	2434	48,6	51,4
г. Кинель с подчиненными его администрации населенными пунктами - городское население	54890	25507	29383	46,5	53,5
г. Кинель	34491	15861	18630	46,0	54,0
пгт Алексеевка	10411	4858	5553	46,7	53,3
пгт Усть-Кинельский	9988	4788	5200	47,9	52,1
г. Новокуйбышевск с подчиненными его администрации населенными пунктами	110729	50024	60705	45,2	54,8
Городское население - г. Новокуйбышевск	108438	48980	59458	45,2	54,8
Сельское население	2291	1044	1247	45,6	54,4
г. Октябрьск	27244	12142	15102	44,6	55,4
г. Отрадный	48356	22056	26300	45,6	54,4
г. Похвистнево с подчиненными его администрации населенными пунктами	29261	13185	16076	45,1	54,9
Городское население - г. Похвистнево	28169	12683	15486	45,0	55,0
Сельское население	1092	502	590	46,0	54,0
г. Сызрань с подчиненными его администрации населенными пунктами	179558	80744	98814	45,0	55,0
Городское население - г. Сызрань	178750	80370	98380	45,0	55,0
Сельское население	808	374	434	46,3	53,7
г. Тольятти	719632	331696	387936	46,1	53,9
внутригородские районы					
Автозаводский	442007	205269	236738	46,4	53,6
Комсомольский	119956	55351	64605	46,1	53,9
Центральный	157669	71076	86593	45,1	54,9
г. Чапаевск с подчиненными его администрации населенными пунктами	72705	32228	40477	44,3	55,7
Городское население - г. Чапаевск	72692	32220	40472	44,3	55,7
Сельское население	13	8	5	61,5	38,5
Алексеевский район - сельское население	12274	5704	6570	46,5	53,5
село Алексеевка (рц)	4513	2063	2450	45,7	54,3
прочие сельские населенные пункты	7761	3641	4120	46,9	53,1



	Мужчины и женщины	Мужчины	Женщины	В общей численности населения, процентов	
				мужчины	женщины
Безенчукский район	42095	19600	22495	46,6	53,4
Городское население	26053	11947	14106	45,9	54,1
пгт Безенчук (рц)	22952	10471	12481	45,6	54,4
пгт Осинки	3101	1476	1625	47,6	52,4
Сельское население	16042	7653	8389	47,7	52,3
Богатовский район - сельское население	14142	6555	7587	46,4	53,6
село Богатое (рц)	5922	2715	3207	45,8	54,2
прочие сельские населенные пункты	8220	3840	4380	46,7	53,3
Большеглушицкий район - сельское население	20477	9762	10715	47,7	52,3
село Большая Глушица (рц)	9667	4517	5150	46,7	53,3
прочие сельские населенные пункты	10810	5245	5565	48,5	51,5
Большечерниговский район - сельское население	19153	9031	10122	47,2	52,8
село Большая Черниговка (рц)	6356	2939	3417	46,2	53,8
прочие сельские населенные пункты	12797	6092	6705	47,6	52,4
Борский район - сельское население	24433	11290	13143	46,2	53,8
село Борское (рц)	8953	4065	4888	45,4	54,6
прочие сельские населенные пункты	15480	7225	8255	46,7	53,3
Волжский район	83377	41795	41582	50,1	49,9
Городское население	32451	16469	15982	50,8	49,2
пгт Петра Дубрава	6453	2972	3481	46,1	53,9
пгт Роцинский	11920	6946	4974	58,3	41,7
пгт Смышляевка	6756	3217	3539	47,6	52,4
пгт Стройкерамика	7322	3334	3988	45,5	54,5
Сельское население	50926	25326	25600	49,7	50,3
село Дубовый Умет	3389	1589	1800	46,9	53,1
село Курумоч	6697	3151	3546	47,1	52,9
село Рождествено	6212	2509	3703	40,4	59,6
село Спиридоновка	4896	4162	734	85,0	15,0
прочие сельские населенные пункты	29732	13915	15817	46,8	53,2
Елховский район - сельское население	10046	4775	5271	47,5	52,5
село Елховка (рц)	3268	1562	1706	47,8	52,2
прочие сельские населенные пункты	6778	3213	3565	47,4	52,6
Исаклинский район - сельское население	13395	6359	7036	47,5	52,5
село Исаклы (рц)	4334	1971	2363	45,5	54,5
прочие сельские населенные пункты	9061	4388	4673	48,4	51,6
Камышлинский район - сельское население	11420	5443	5977	47,7	52,3
село Камышла (рц)	4889	2356	2533	48,2	51,8
прочие сельские населенные пункты	6531	3087	3444	47,3	52,7
Кинельский район - сельское население	33258	15967	17291	48,0	52,0
село Георгиевка	3980	1850	2130	46,5	53,5
прочие сельские населенные пункты	29278	14117	15161	48,2	51,8
Кинель-Черкасский район - сельское население	47362	21952	25410	46,3	53,7
село Кинель-Черкассы (рц)	17252	7865	9387	45,6	54,4
село Кротовка	5668	2646	3022	46,7	53,3
село Тимашево	5651	2611	3040	46,2	53,8
прочие сельские населенные пункты	18791	8830	9961	47,0	53,0
Клявлинский район - сельское население	15988	7647	8341	47,8	52,2
железнодорожная станция Клявлино (рц)	6967	3260	3707	46,8	53,2
прочие сельские населенные пункты	9021	4387	4634	48,6	51,4
Кошкинский район - сельское население	24194	11528	12666	47,6	52,4
село Кошки (рц)	7969	3770	4199	47,3	52,7
прочие сельские населенные пункты	16225	7758	8467	47,8	52,2

	Мужчины и женщины	Мужчины	Женщины	В общей численности населения, процентов	
				мужчины	женщины
Красноармейский район - сельское население	18050	8489	9561	47,0	53,0
село Красноармейское (рц)	5344	2499	2845	46,8	53,2
прочие сельские населенные пункты	12706	5990	6716	47,1	52,9
Красноярский район	54497	26305	28192	48,3	51,7
Городское население	24061	12123	11938	50,4	49,6
пгт Волжский	6968	4196	2772	60,2	39,8
пгт Мирный	7343	3489	3854	47,5	52,5
пгт Новосемейкино	9750	4438	5312	45,5	54,5
Сельское население	30436	14182	16254	46,6	53,4
село Красный Яр (рц)	7958	3657	4301	46,0	54,0
село Новый Буян	3265	1500	1765	45,9	54,1
прочие сельские населенные пункты	19213	9025	10188	47,0	53,0
Нефтегорский район	34478	16081	18397	46,6	53,4
Городское население - г. Нефтегорск (рц)	19254	8833	10421	45,9	54,1
Сельское население	15224	7248	7976	47,6	52,4
село Утевка	6091	2890	3201	47,4	52,6
прочие сельские населенные пункты	9133	4358	4775	47,7	52,3
Пестравский район - сельское население	17779	8609	9170	48,4	51,6
село Пестравка (рц)	6573	3110	3463	47,3	52,7
прочие сельские населенные пункты	11206	5499	5707	49,1	50,9
Похвистневский район - сельское население	29027	13797	15230	47,5	52,5
село Подбельск	3164	1463	1701	46,2	53,8
прочие сельские населенные пункты	25863	12334	13529	47,7	52,3
Приволжский район - сельское население	24005	11316	12689	47,1	52,9
село Приволжье (рц)	7480	3452	4028	46,1	53,9
село Обшаровка	5667	2626	3041	46,3	53,7
прочие сельские населенные пункты	10858	5238	5620	48,2	51,8
Сергиевский район	47548	22387	25161	47,1	52,9
Городское население - пгт Суходол	13413	6304	7109	47,0	53,0
Сельское население	34135	16083	18052	47,1	52,9
село Сергиевск (рц)	8661	3966	4695	45,8	54,2
посёлок Серноводск	3611	1673	1938	46,3	53,7
посёлок Сургут	4864	2299	2565	47,3	52,7
прочие сельские населенные пункты	16999	8145	8854	47,9	52,1
Ставропольский район - сельское население	54181	25874	28307	47,8	52,2
село Подстепки	4931	2355	2576	47,8	52,2
село Тимофеевка	3893	1901	1992	48,8	51,2
село Хрящевка	3191	1507	1684	47,2	52,8
село Ягодное	3993	1902	2091	47,6	52,4
прочие сельские населенные пункты	38173	18209	19964	47,7	52,3
Сызранский район	25947	11887	14060	45,8	54,2
Городское население	5936	2609	3327	44,0	56,0
пгт Балашейка	2930	1306	1624	44,6	55,4
пгт Междуреченск	3006	1303	1703	43,3	56,7
Сельское население	20011	9278	10733	46,4	53,6
посёлок Варламово	3372	1517	1855	45,0	55,0
прочие сельские населенные пункты	16639	7761	8878	46,6	53,4
Хворостянский район - сельское население	16302	7855	8447	48,2	51,8
село Хворостянка (рц)	5161	2429	2732	47,1	52,9
прочие сельские населенные пункты	11141	5426	5715	48,7	51,3
Челно-Вершинский район - сельское население	16954	7907	9047	46,6	53,4
село Челно-Вершины (рц)	5747	2558	3189	44,5	55,5
прочие сельские населенные пункты	11207	5349	5858	47,7	52,3

	Мужчины и женщины	Мужчины	Женщины	В общей численности населения, процентов	
				мужчины	женщины
Шенталинский район - сельское население	16656	7862	8794	47,2	52,8
железнодорожная станция Шентала (рц)	6613	3095	3518	46,8	53,2
прочие сельские населенные пункты	10043	4767	5276	47,5	52,5
Шигонский район - сельское население	21002	9635	11367	45,9	54,1
село Шигоны (рц)	4966	2229	2737	44,9	55,1
прочие сельские населенные пункты	16036	7406	8630	46,2	53,8
Саратовская область	2521892	1152458	1369434	45,7	54,3
Городское население	1879565	847968	1031597	45,1	54,9
Сельское население	642327	304490	337837	47,4	52,6
г. Саратов	837900	373490	464410	44,6	55,4
внутригородские районы					
Волжский	77685	34324	43361	44,2	55,8
Заводской	189783	83739	106044	44,1	55,9
Кировский	128825	58436	70389	45,4	54,6
Ленинский	269994	121374	148620	45,0	55,0
Октябрьский	122027	54368	67659	44,6	55,4
Фрунзенский	49586	21249	28337	42,9	57,1
г. Аткарск	25624	11674	13950	45,6	54,4
г. Балаково с подчиненными его администрации населенными пунктами	200981	90016	110965	44,8	55,2
Городское население - г. Балаково	199690	89400	110290	44,8	55,2
Сельское население	1291	616	675	47,7	52,3
г. Балашов	82227	37242	44985	45,3	54,7
г. Вольск	66508	30932	35576	46,5	53,5
г. Красноармейск	24364	10780	13584	44,2	55,8
г. Маркс	31531	14208	17323	45,1	54,9
г. Петровск	31160	13825	17335	44,4	55,6
г. Пугачев	41707	19919	21788	47,8	52,2
г. Ртищево	41289	17990	23299	43,6	56,4
г. Хвалынский с подчиненными его администрации населенными пунктами	13199	5970	7229	45,2	54,8
Городское население - г. Хвалынский	13094	5928	7166	45,3	54,7
Сельское население	105	42	63	40,0	60,0
г. Шиханы	6067	2606	3461	43,0	57,0
г. Энгельс с подчиненными его администрации населенными пунктами	240187	109878	130309	45,7	54,3
Городское население	236783	108272	128511	45,7	54,3
г. Энгельс	202419	92559	109860	45,7	54,3
пгт Приволжский	34364	15713	18651	45,7	54,3
Сельское население	3404	1606	1798	47,2	52,8
пгт Светлый	12493	7412	5081	59,3	40,7
поселок Михайловский - сельское население	2328	1155	1173	49,6	50,4
Александрово-Гайский район - сельское население	16855	7932	8923	47,1	52,9
село Александров Гай (рц)	9728	4478	5250	46,0	54,0
прочие сельские населенные пункты	7127	3454	3673	48,5	51,5
Аркадакский район	26236	12058	14178	46,0	54,0
Городское население - г. Аркадак (рц)	12845	5828	7017	45,4	54,6
Сельское население	13391	6230	7161	46,5	53,5
Аткарский район - сельское население	16550	7905	8645	47,8	52,2
Базарно-Карабулакский район	31841	14634	17207	46,0	54,0
Городское население	12006	5444	6562	45,3	54,7
пгт Базарный Карабулак (рц)	9846	4461	5385	45,3	54,7
пгт Свободный	2160	983	1177	45,5	54,5
Сельское население	19835	9190	10645	46,3	53,7

	Мужчины и женщины	Мужчины	Женщины	В общей численности населения, процентов	
				мужчины	женщины
Балаковский район - сельское население	19617	9358	10259	47,7	52,3
Балашовский район	31125	14657	16468	47,1	52,9
Городское население - пгт Пинеровка	3442	1555	1887	45,2	54,8
Сельское население	27683	13102	14581	47,3	52,7
село Репное	3029	1468	1561	48,5	51,5
прочие сельские населенные пункты	24654	11634	13020	47,2	52,8
Балтайский район - сельское население	12282	5705	6577	46,5	53,5
село Балтай (рц)	3873	1775	2098	45,8	54,2
прочие сельские населенные пункты	8409	3930	4479	46,7	53,3
Вольский район	27457	12868	14589	46,9	53,1
Городское население	9900	4642	5258	46,9	53,1
пгт Сенной	6675	3158	3517	47,3	52,7
пгт Черкасское	3225	1484	1741	46,0	54,0
Сельское население	17557	8226	9331	46,9	53,1
Воскресенский район - сельское население	12098	5535	6563	45,8	54,2
село Воскресенское (рц)	3309	1504	1805	45,5	54,5
прочие сельские населенные пункты	8789	4031	4758	45,9	54,1
Дергачевский район	21104	9719	11385	46,1	53,9
Городское население - пгт Дергачи (рц)	8276	3671	4605	44,4	55,6
Сельское население	12828	6048	6780	47,1	52,9
Духовницкий район	12951	5981	6970	46,2	53,8
Городское население - пгт Духовницкое (рц)	5338	2391	2947	44,8	55,2
Сельское население	7613	3590	4023	47,2	52,8
Екатериновский район	19798	9292	10506	46,9	53,1
Городское население - пгт Екатериновка (рц)	6364	2893	3471	45,5	54,5
Сельское население	13434	6399	7035	47,6	52,4
Ершовский район	41609	19241	22368	46,2	53,8
Городское население - г. Ершов (рц)	21448	9787	11661	45,6	54,4
Сельское население	20161	9454	10707	46,9	53,1
Ивантеевский район - сельское население	15186	7203	7983	47,4	52,6
село Ивантеевка (рц)	6100	2851	3249	46,7	53,3
прочие сельские населенные пункты	9086	4352	4734	47,9	52,1
Калининский район	33302	15240	18062	45,8	54,2
Городское население - г. Калининск (рц)	16441	7368	9073	44,8	55,2
Сельское население	16861	7872	8989	46,7	53,3
Красноармейский район	24375	13004	11371	53,3	46,7
Городское население - пгт Каменский	2867	1777	1090	62,0	38,0
Сельское население	21508	11227	10281	52,2	47,8
Краснокутский район	34676	16114	18562	46,5	53,5
Городское население - г. Красный Кут (рц)	14416	6546	7870	45,4	54,6
Сельское население	20260	9568	10692	47,2	52,8
Краснопартизанский район	13008	6051	6957	46,5	53,5
Городское население - пгт Горный (рц)	5084	2308	2776	45,4	54,6
Сельское население	7924	3743	4181	47,2	52,8
Лысогорский район	19948	9234	10714	46,3	53,7
Городское население - пгт Лысье Горы (рц)	7180	3233	3947	45,0	55,0
Сельское население	12768	6001	6767	47,0	53,0
Марксовский район - сельское население	33719	16200	17519	48,0	52,0
село Подлесное	3758	1746	2012	46,5	53,5
прочие сельские населенные пункты	29961	14454	15507	48,2	51,8
Новобурасский район	16359	7606	8753	46,5	53,5
Городское население - пгт Новые Бурасы (рц)	5870	2679	3191	45,6	54,4
Сельское население	10489	4927	5562	47,0	53,0

	Мужчины и женщины	Мужчины	Женщины	В общей численности населения, процентов	
				мужчины	женщины
Новоузенский район	32248	14566	17682	45,2	54,8
Городское население - г. Новоузенск (рц)	17011	7192	9819	42,3	57,7
Сельское население	15237	7374	7863	48,4	51,6
Озинский район	19147	8874	10273	46,3	53,7
Городское население - пгт Озинки (рц)	9249	4167	5082	45,1	54,9
Сельское население	9898	4707	5191	47,6	52,4
Перелюбский район - сельское население	14747	7113	7634	48,2	51,8
село Перелюб (рц)	4774	2233	2541	46,8	53,2
прочие сельские населенные пункты	9973	4880	5093	48,9	51,1
Петровский район - сельское население	14538	6882	7656	47,3	52,7
Питерский район - сельское население	18054	8546	9508	47,3	52,7
село Питерка (рц)	5439	2520	2919	46,3	53,7
прочие сельские населенные пункты	12615	6026	6589	47,8	52,2
Пугачевский район - сельское население	20031	9392	10639	46,9	53,1
Ровенский район	16654	7859	8795	47,2	52,8
Городское население - пгт Ровное (рц)	4538	2064	2474	45,5	54,5
Сельское население	12116	5795	6321	47,8	52,2
Романовский район	16226	7623	8603	47,0	53,0
Городское население - пгт Романовка (рц)	7271	3372	3899	46,4	53,6
Сельское население	8955	4251	4704	47,5	52,5
Ртищевский район - сельское население	17383	8192	9191	47,1	52,9
Самойловский район	21451	9877	11574	46,0	54,0
Городское население - пгт Самойловка (рц)	7580	3392	4188	44,7	55,3
Сельское население	13871	6485	7386	46,8	53,2
Саратовский район	48105	22642	25463	47,1	52,9
Городское население	12717	5964	6753	46,9	53,1
пгт Красный Октябрь	3340	1467	1873	43,9	56,1
пгт Красный Текстильщик	3368	1501	1867	44,6	55,4
пгт Соколовый	6009	2996	3013	49,9	50,1
Сельское население	35388	16678	18710	47,1	52,9
посёлок Дубки	4416	2030	2386	46,0	54,0
прочие сельские населенные пункты	30972	14648	16324	47,3	52,7
Советский район	28012	13031	14981	46,5	53,5
Городское население	18941	8709	10232	46,0	54,0
пгт Степное (рц)	13136	6017	7119	45,8	54,2
пгт Пушкино	2457	1137	1320	46,3	53,7
пгт Советское	3348	1555	1793	46,4	53,6
Сельское население	9071	4322	4749	47,6	52,4
Татищевский район	28405	13194	15211	46,4	53,6
Городское население - пгт Татищево (рц)	7491	3402	4089	45,4	54,6
Сельское население	20914	9792	11122	46,8	53,2
село Сторожевка	3419	1582	1837	46,3	53,7
прочие сельские населенные пункты	17495	8210	9285	46,9	53,1
Турковский район	12834	5949	6885	46,4	53,6
Городское население - пгт Турки (рц)	6122	2761	3361	45,1	54,9
Сельское население	6712	3188	3524	47,5	52,5
Федоровский район	20876	9928	10948	47,6	52,4
Городское население - пгт Мокроус (рц)	6731	3145	3586	46,7	53,3
Сельское население	14145	6783	7362	48,0	52,0
Хвалынский район - сельское население	10688	5006	5682	46,8	53,2

	Мужчины и женщины	Мужчины	Женщины	В общей численности населения, процентов	
				мужчины	женщины
Энгельсский район - сельское население	44832	21150	23682	47,2	52,8
село Красный Яр	3255	1515	1740	46,5	53,5
посёлок Новопушкинское	3300	1507	1793	45,7	54,3
посёлок Пробуждение	3448	1585	1863	46,0	54,0
прочие сельские населенные пункты	34829	16543	18286	47,5	52,5
Ульяновская область	1292799	592088	700711	45,8	54,2
Городское население	950630	432457	518173	45,5	54,5
Сельское население	342169	159631	182538	46,7	53,3
г. Ульяновск с подчиненными его администрации населенными пунктами	637564	288903	348661	45,3	54,7
Городское население - г. Ульяновск	614786	278220	336566	45,3	54,7
внутригородские районы					
Железнодорожный	77118	34080	43038	44,2	55,8
Заволжский	218902	102870	116032	47,0	53,0
Засвияжский	213928	93509	120419	43,7	56,3
Ленинский	104838	47761	57077	45,6	54,4
Сельское население	22778	10683	12095	46,9	53,1
г. Димитровград	122580	56800	65780	46,3	53,7
г. Новоульяновск с подчиненными его администрации населенными пунктами	20333	9950	10383	48,9	51,1
Городское население - г. Новоульяновск	16033	7989	8044	49,8	50,2
Сельское население	4300	1961	2339	45,6	54,4
Базарносызганский район	10083	4678	5405	46,4	53,6
Городское население - пгт Базарный Сызган рп (рц)	5715	2648	3067	46,3	53,7
Сельское население	4368	2030	2338	46,5	53,5
Барышский район	44034	19945	24089	45,3	54,7
Городское население	27808	12335	15473	44,4	55,6
г. Барыш (рц)	17149	7568	9581	44,1	55,9
пгт Жадовка рп	1753	783	970	44,7	55,3
пгт Измайлово рп	2494	1078	1416	43,2	56,8
пгт им. В.И.Ленина рп	2515	1126	1389	44,8	55,2
пгт Старотимошкино рп	3897	1780	2117	45,7	54,3
Сельское население	16226	7610	8616	46,9	53,1
Вешкаймский район	19801	8967	10834	45,3	54,7
Городское население	8859	3951	4908	44,6	55,4
пгт Вешкайма рп (рц)	6619	2951	3668	44,6	55,4
пгт Чуфарово рп	2240	1000	1240	44,6	55,4
Сельское население	10942	5016	5926	45,8	54,2
Инзенский район	33877	15543	18334	45,9	54,1
Городское население	21231	9700	11531	45,7	54,3
г. Инза (рц)	18803	8604	10199	45,8	54,2
пгт Глотовка рп	2428	1096	1332	45,1	54,9
Сельское население	12646	5843	6803	46,2	53,8
Карсунский район	25170	11287	13883	44,8	55,2
Городское население	11965	5320	6645	44,5	55,5
пгт Карсун рп (рц)	7748	3487	4261	45,0	55,0
пгт Языково рп	4217	1833	2384	43,5	56,5
Сельское население	13205	5967	7238	45,2	54,8

	Мужчины и женщины	Мужчины	Женщины	В общей численности населения, процентов	
				мужчины	женщины
Кузоватовский район	22377	10169	12208	45,4	54,6
Городское население - пгт Кузоватово рп (рц)	8022	3618	4404	45,1	54,9
Сельское население	14355	6551	7804	45,6	54,4
Майнский район	25826	11899	13927	46,1	53,9
Городское население	9394	4234	5160	45,1	54,9
пгт Майна рп (рц)	7109	3225	3884	45,4	54,6
пгт Игнатовка рп	2285	1009	1276	44,2	55,8
Сельское население	16432	7665	8767	46,6	53,4
Мелекесский район	36718	16999	19719	46,3	53,7
Городское население	12116	5498	6618	45,4	54,6
пгт Мулловка рп	6168	2786	3382	45,2	54,8
пгт Новая Майна рп	5948	2712	3236	45,6	54,4
Сельское население	24602	11501	13101	46,7	53,3
Николаевский район	27211	12609	14602	46,3	53,7
Городское население - пгт Николаевка рп (рц)	6389	2912	3477	45,6	54,4
Сельское население	20822	9697	11125	46,6	53,4
Новомалыклинский район - сельское население	15379	7094	8285	46,1	53,9
село Новая Малыкла (рц)	3273	1461	1812	44,6	55,4
прочие сельские населенные пункты	12106	5633	6473	46,5	53,5
Новоспасский район	22478	10445	12033	46,5	53,5
Городское население - пгт Новоспасское рп (рц)	11075	5160	5915	46,6	53,4
Сельское население	11403	5285	6118	46,3	53,7
Павловский район	15109	6970	8139	46,1	53,9
Городское население - пгт Павловка рп (рц)	5626	2588	3038	46,0	54,0
Сельское население	9483	4382	5101	46,2	53,8
Радищевский район	14284	6695	7589	46,9	53,1
Городское население - пгт Радищево рп (рц)	4598	2142	2456	46,6	53,4
Сельское население	9686	4553	5133	47,0	53,0
Сенгилеевский район	23260	10778	12482	46,3	53,7
Городское население	14103	6416	7687	45,5	54,5
г. Сенгилей (рц)	6958	3109	3849	44,7	55,3
пгт Красный Гуляй рп	3000	1370	1630	45,7	54,3
пгт Силикатный рп	2989	1303	1686	43,6	56,4
пгт Цемзавод рп	1156	634	522	54,8	45,2
Сельское население	9157	4362	4795	47,6	52,4
Старокулаткинский район	14731	6949	7782	47,2	52,8
Городское население - пгт Старая Кулатка рп (рц)	5685	2652	3033	46,6	53,4
Сельское население	9046	4297	4749	47,5	52,5
Старомайнский район	18132	8440	9692	46,5	53,5
Городское население - пгт Старая Майна рп (рц)	6521	2974	3547	45,6	54,4
Сельское население	11611	5466	6145	47,1	52,9
Сурский район	19430	8942	10488	46,0	54,0
Городское население - пгт Сурское рп (рц)	6852	3120	3732	45,5	54,5
Сельское население	12578	5822	6756	46,3	53,7
Тереньгульский район	18761	8825	9936	47,0	53,0
Городское население - пгт Тереньга рп (рц)	5330	2398	2932	45,0	55,0
Сельское население	13431	6427	7004	47,9	52,1

	Мужчины и женщины	Мужчины	Женщины	В общей численности населения, процентов	
				мужчины	женщины
Ульяновский район	36669	17009	19660	46,4	53,6
Городское население - пгт Ишеевка рп (рц)	10383	4699	5684	45,3	54,7
Сельское население	26286	12310	13976	46,8	53,2
село Большие Ключищи	3873	1808	2065	46,7	53,3
село Ундоры	3698	1697	2001	45,9	54,1
прочие сельские населенные пункты	18715	8805	9910	47,0	53,0
Цильнинский район	27543	12979	14564	47,1	52,9
Городское население - пгт Цильна рп	4119	1891	2228	45,9	54,1
Сельское население	23424	11088	12336	47,3	52,7
село Большое Нагаткино (рц)	5462	2565	2897	47,0	53,0
прочие сельские населенные пункты	17962	8523	9439	47,5	52,5
Чердаклинский район	41449	19213	22236	46,4	53,6
Городское население - пгт Чердаклы рп (рц)	11440	5192	6248	45,4	54,6
Сельское население	30009	14021	15988	46,7	53,3
посёлок Мирный	3111	1421	1690	45,7	54,3
поселок Октябрьский	5678	2683	2995	47,3	52,7
прочие сельские населенные пункты	21220	9917	11303	46,7	53,3
Уральский федеральный округ	12080526	5611651	6468875	46,5	53,5
Городское население	9656211	4451826	5204385	46,1	53,9
Сельское население	2424315	1159825	1264490	47,8	52,2
Курганская область	910807	418042	492765	45,9	54,1
Городское население	548820	246647	302173	44,9	55,1
Сельское население	361987	171395	190592	47,3	52,7
г. Курган	333606	149479	184127	44,8	55,2
г. Шадринск	77756	34508	43248	44,4	55,6
Альменевский район - сельское население	12412	5991	6421	48,3	51,7
село Альменево (рц)	4310	2012	2298	46,7	53,3
прочие сельские населенные пункты	8102	3979	4123	49,1	50,9
Белозерский район - сельское население	16934	7844	9090	46,3	53,7
село Белозерское (рц)	4141	1860	2281	44,9	55,1
прочие сельские населенные пункты	12793	5984	6809	46,8	53,2
Варгашинский район	19919	9255	10664	46,5	53,5
Городское население - пгт Варгаши (рц)	9254	4270	4984	46,1	53,9
Сельское население	10665	4985	5680	46,7	53,3
Далматовский район	29476	13548	15928	46,0	54,0
Городское население - г. Далматово (рц)	13911	6284	7627	45,2	54,8
Сельское население	15565	7264	8301	46,7	53,3
Звериноголовский район - сельское население	9518	4356	5162	45,8	54,2
село Звериноголовское (рц)	4060	1840	2220	45,3	54,7
прочие сельские населенные пункты	5458	2516	2942	46,1	53,9
Каргапольский район	31832	14642	17190	46,0	54,0
Городское население	12667	5697	6970	45,0	55,0
пгт Каргаполье (рц)	8433	3770	4663	44,7	55,3
пгт Красный Октябрь	4234	1927	2307	45,5	54,5
Сельское население	19165	8945	10220	46,7	53,3
Катайский район	23991	10953	13038	45,7	54,3
Городское население - г. Катайск (рц)	14003	6252	7751	44,6	55,4
Сельское население	9988	4701	5287	47,1	52,9

	Мужчины и женщины	Мужчины	Женщины	В общей численности населения, процентов	
				мужчины	женщины
Кетовский район - сельское население	55427	27905	27522	50,3	49,7
село Кетово (рц)	7251	3344	3907	46,1	53,9
село Введенское	4537	2176	2361	48,0	52,0
село Иковка	4672	3441	1231	73,7	26,3
село Лесниково	5056	2172	2884	43,0	57,0
село Просвет	3149	2049	1100	65,1	34,9
прочие сельские населенные пункты	30762	14723	16039	47,9	52,1
Куртамышский район	32155	14819	17336	46,1	53,9
Городское население - г. Куртамыш (рц)	17099	7718	9381	45,1	54,9
Сельское население	15056	7101	7955	47,2	52,8
Лебяжьевский район	16557	7709	8848	46,6	53,4
Городское население - пгт Лебяжье (рц)	6452	2881	3571	44,7	55,3
Сельское население	10105	4828	5277	47,8	52,2
Макушинский район	18116	8433	9683	46,6	53,4
Городское население - г. Макушино (рц)	8338	3749	4589	45,0	55,0
Сельское население	9778	4684	5094	47,9	52,1
Мишкинский район	17684	8107	9577	45,8	54,2
Городское население - пгт Мишкино (рц)	8034	3658	4376	45,5	54,5
Сельское население	9650	4449	5201	46,1	53,9
Мокроусовский район - сельское население	13115	6342	6773	48,4	51,6
село Мокроусово (рц)	4849	2283	2566	47,1	52,9
прочие сельские населенные пункты	8266	4059	4207	49,1	50,9
Петуховский район	20493	9509	10984	46,4	53,6
Городское население - г. Петухово (рц)	11292	5221	6071	46,2	53,8
Сельское население	9201	4288	4913	46,6	53,4
Половинский район - сельское население	12255	5746	6509	46,9	53,1
село Половинное (рц)	4645	2128	2517	45,8	54,2
прочие сельские населенные пункты	7610	3618	3992	47,5	52,5
Притобольный район - сельское население	14592	6828	7764	46,8	53,2
село Глядянское (рц)	3964	1782	2182	45,0	55,0
прочие сельские населенные пункты	10628	5046	5582	47,5	52,5
Сафакулевский район - сельское население	13120	6189	6931	47,2	52,8
село Сафакулево (рц)	3629	1658	1971	45,7	54,3
прочие сельские населенные пункты	9491	4531	4960	47,7	52,3
Целинный район - сельское население	17187	7951	9236	46,3	53,7
село Целинное (рц)	5076	2284	2792	45,0	55,0
прочие сельские населенные пункты	12111	5667	6444	46,8	53,2
Частоозерский район - сельское население	5924	2831	3093	47,8	52,2
село Частоозерье (рц)	2749	1293	1456	47,0	53,0
прочие сельские населенные пункты	3175	1538	1637	48,4	51,6
Шадринский район - сельское население	27360	12659	14701	46,3	53,7
Шатровский район - сельское население	18446	8549	9897	46,3	53,7
село Шатрово (рц)	5688	2612	3076	45,9	54,1
прочие сельские населенные пункты	12758	5937	6821	46,5	53,5
Шумихинский район	28499	13085	15414	45,9	54,1
Городское население - г. Шумиха (рц)	17819	8111	9708	45,5	54,5
Сельское население	10680	4974	5706	46,6	53,4
Щучанский район	23547	11227	12320	47,7	52,3
Городское население - г. Щучье (рц)	10973	5367	5606	48,9	51,1
Сельское население	12574	5860	6714	46,6	53,4
Юргамышский район	20886	9577	11309	45,9	54,1
Городское население - пгт Юргамыш (рц)	7616	3452	4164	45,3	54,7
Сельское население	13270	6125	7145	46,2	53,8

	Мужчины и женщины	Мужчины	Женщины	В общей численности населения, процентов	
				мужчины	женщины
Свердловская область	4297747	1967670	2330077	45,8	54,2
Городское население	3604012	1636095	1967917	45,4	54,6
Сельское население	693735	331575	362160	47,8	52,2
г. Екатеринбург с подчиненными его администрации населенными пунктами	1383179	619005	764174	44,8	55,2
Городское население - г. Екатеринбург внутригородские районы	1349772	603360	746412	44,7	55,3
Верх-Исетский	187732	84533	103199	45,0	55,0
Железнодорожный	147686	68127	79559	46,1	53,9
Кировский	211271	94498	116773	44,7	55,3
Ленинский	156307	68474	87833	43,8	56,2
Октябрьский	135346	60218	75128	44,5	55,5
Орджоникидзевский	270944	119020	151924	43,9	56,1
Чкаловский	240486	108490	131996	45,1	54,9
Сельское население	33407	15645	17762	46,8	53,2
село Горный Щит	6299	3032	3267	48,1	51,9
посёлок Исток	5962	2724	3238	45,7	54,3
посёлок Садовый	3242	1479	1763	45,6	54,4
посёлок Северка	3516	1664	1852	47,3	52,7
посёлок Совхозный	3939	1819	2120	46,2	53,8
посёлок Шабровский	4526	2075	2451	45,8	54,2
прочие сельские населенные пункты	5923	2852	3071	48,2	51,8
г. Алапаевск с подчиненными его администрации населенными пунктами	44455	20017	24438	45,0	55,0
Городское население - г. Алапаевск	38192	17135	21057	44,9	55,1
Сельское население	6263	2882	3381	46,0	54,0
г. Артемовский с подчиненными его администрации населенными пунктами	33213	14969	18244	45,1	54,9
Городское население - г. Артемовский	33160	14943	18217	45,1	54,9
Сельское население	53	26	27	49,1	50,9
г. Асбест с подчиненными его администрации населенными пунктами	98853	44863	53990	45,4	54,6
Городское население	94933	42979	51954	45,3	54,7
г. Асбест	68893	31025	37868	45,0	55,0
пгт Малышева рп	9544	4264	5280	44,7	55,3
пгт Рефтинский рп	16496	7690	8806	46,6	53,4
Сельское население	3920	1884	2036	48,1	51,9
г. Березовский с подчиненными его администрации населенными пунктами	68772	31828	36944	46,3	53,7
Городское население - г. Березовский	51651	23803	27848	46,1	53,9
Сельское население	17121	8025	9096	46,9	53,1
посёлок Монетный	5633	2577	3056	45,7	54,3
прочие сельские населенные пункты	11488	5448	6040	47,4	52,6
г. Богданович	30670	13721	16949	44,7	55,3
г. Верхняя Пышма с подчиненными его администрации населенными пунктами	93280	42856	50424	45,9	54,1
Городское население	80198	36595	43603	45,6	54,4
г. Верхняя Пышма	59749	27397	32352	45,9	54,1
г. Среднеуральск	20449	9198	11251	45,0	55,0
Сельское население	13082	6261	6821	47,9	52,1
посёлок Исеть	3215	1584	1631	49,3	50,7
прочие сельские населенные пункты	9867	4677	5190	47,4	52,6

	Мужчины и женщины	Мужчины	Женщины	В общей численности населения, процентов	
				мужчины	женщины
г. Верхняя Салда	46221	20911	25310	45,2	54,8
г. Заречный с подчиненными его администрации населенными пунктами	29765	13827	15938	46,5	53,5
Городское население - г. Заречный	26820	12422	14398	46,3	53,7
Сельское население	2945	1405	1540	47,7	52,3
г. Ивдель с подчиненными его администрации населенными пунктами	28690	15842	12848	55,2	44,8
Городское население	21151	11892	9259	56,2	43,8
г. Ивдель	17775	10232	7543	57,6	42,4
пгт Пелым рп	3376	1660	1716	49,2	50,8
Сельское население	7539	3950	3589	52,4	47,6
г. Ирбит	38357	17315	21042	45,1	54,9
г. Каменск-Уральский с подчиненными его администрации населенными пунктами	176572	79244	97328	44,9	55,1
Городское население - г. Каменск-Уральский	174689	78335	96354	44,8	55,2
внутригородские районы					
Красногорский	89326	39608	49718	44,3	55,7
Синарский	85363	38727	46636	45,4	54,6
Сельское население	1883	909	974	48,3	51,7
г. Камышлов	26870	11973	14897	44,6	55,4
г. Карпинск с подчиненными его администрации населенными пунктами	42120	19491	22629	46,3	53,7
Городское население	39123	17829	21294	45,6	54,4
г. Карпинск	29113	13220	15893	45,4	54,6
г. Волчанск	10010	4609	5401	46,0	54,0
Сельское население	2997	1662	1335	55,5	44,5
г. Качканар с подчиненными его администрации населенными пунктами	43679	20140	23539	46,1	53,9
Городское население - г. Качканар	41426	19030	22396	45,9	54,1
Сельское население	2253	1110	1143	49,3	50,7
г. Кировград с подчиненными его администрации населенными пунктами	41296	18594	22702	45,0	55,0
Городское население	32878	14799	18079	45,0	55,0
г. Кировград	21035	9486	11549	45,1	54,9
г. Верхний Тагил	11843	5313	6530	44,9	55,1
Сельское население	8418	3795	4623	45,1	54,9
г. Краснотурьинск с подчиненными его администрации населенными пунктами	65062	30885	34177	47,5	52,5
Городское население - г. Краснотурьинск	59633	28339	31294	47,5	52,5
Сельское население	5429	2546	2883	46,9	53,1
посёлок Рудничный	4035	1889	2146	46,8	53,2
прочие сельские населенные пункты	1394	657	737	47,1	52,9
г. Красноуральск с подчиненными его администрации населенными пунктами	25541	11356	14185	44,5	55,5
Городское население - г. Красноуральск	24980	11108	13872	44,5	55,5
Сельское население	561	248	313	44,2	55,8
г. Красноуфимск с подчиненными его администрации населенными пунктами	40445	18409	22036	45,5	54,5
Городское население - г. Красноуфимск	39765	18084	21681	45,5	54,5
Сельское население	680	325	355	47,8	52,2

	Мужчины и женщины	Мужчины	Женщины	В общей численности населения, процентов	
				мужчины	женщины
г. Кушва с подчиненными его администрации населенными пунктами	50298	22672	27626	45,1	54,9
Городское население	39628	17847	21781	45,0	55,0
г. Кушва	30167	13543	16624	44,9	55,1
г. Верхняя Тура	9461	4304	5157	45,5	54,5
Сельское население	10670	4825	5845	45,2	54,8
посёлок Баранчинский	9461	4267	5194	45,1	54,9
прочие сельские населенные пункты	1209	558	651	46,2	53,8
г. Лесной с подчиненными его администрации населенными пунктами	52476	24627	27849	46,9	53,1
Городское население	50610	23763	26847	47,0	53,0
г. Лесной	50363	23633	26730	46,9	53,1
пгт Елкино рп	247	130	117	52,6	47,4
Сельское население	1866	864	1002	46,3	53,7
г. Невьянск с подчиненными его администрации населенными пунктами	25007	11911	13096	47,6	52,4
Городское население - г. Невьянск	24567	11707	12860	47,7	52,3
Сельское население	440	204	236	46,4	53,6
г. Нижний Тагил	361811	164371	197440	45,4	54,6
внутригородские районы					
Дзержинский	122207	54765	67442	44,8	55,2
Ленинский	117035	54385	62650	46,5	53,5
Тагилстроевский	122569	55221	67348	45,1	54,9
г. Нижняя Салда с подчиненными его администрации населенными пунктами	17939	8266	9673	46,1	53,9
Городское население - г. Нижняя Салда	17619	8107	9512	46,0	54,0
Сельское население	320	159	161	49,7	50,3
г. Нижняя Тура с подчиненными его администрации населенными пунктами	28000	12754	15246	45,6	54,4
Городское население - г. Нижняя Тура	22006	9970	12036	45,3	54,7
Сельское население	5994	2784	3210	46,4	53,6
посёлок Ис	4229	1904	2325	45,0	55,0
прочие сельские населенные пункты	1765	880	885	49,9	50,1
г. Новоуральск с подчиненными его администрации населенными пунктами	88308	40272	48036	45,6	54,4
Городское население - г. Новоуральск	85522	38939	46583	45,5	54,5
Сельское население	2786	1333	1453	47,8	52,2
г. Первоуральск с подчиненными его администрации населенными пунктами	148875	67017	81858	45,0	55,0
Городское население - г. Первоуральск	124528	55659	68869	44,7	55,3
Сельское население	24347	11358	12989	46,7	53,3
посёлок Билимбаев	6044	2777	3267	45,9	54,1
посёлок Новоуткинск	5360	2410	2950	45,0	55,0
прочие сельские населенные пункты	12943	6171	6772	47,7	52,3
г. Полевской с подчиненными его администрации населенными пунктами	71220	32282	38938	45,3	54,7
Городское население - г. Полевской	64220	29037	35183	45,2	54,8
Сельское население	7000	3245	3755	46,4	53,6



	Мужчины и женщины	Мужчины	Женщины	В общей численности населения, процентов	
				мужчины	женщины
г. Ревда с подчиненными его администрации населенными пунктами	78935	35769	43166	45,3	54,7
Городское население	77397	35013	42384	45,2	54,8
г. Ревда	61875	27945	33930	45,2	54,8
г. Дегтярск	15522	7068	8454	45,5	54,5
Сельское население	1538	756	782	49,2	50,8
г. Реж	38215	17293	20922	45,3	54,7
г. Североуральск с подчиненными его администрации населенными пунктами	44776	20360	24416	45,5	54,5
Городское население - г. Североуральск	29263	13156	16107	45,0	55,0
Сельское население	15513	7204	8309	46,4	53,6
посёлок Калья	5604	2608	2996	46,5	53,5
посёлок Черемухово	5988	2765	3223	46,2	53,8
прочие сельские населенные пункты	3921	1831	2090	46,7	53,3
г. Серов с подчиненными его администрации населенными пунктами	101330	46322	55008	45,7	54,3
Городское население - г. Серов	99373	45355	54018	45,6	54,4
Сельское население	1957	967	990	49,4	50,6
г. Сухой Лог	34554	15504	19050	44,9	55,1
г. Тавда	35421	17344	18077	49,0	51,0
пгт Свободный	8198	4765	3433	58,1	41,9
пгт Уральский	2444	1283	1161	52,5	47,5
Алапаевский район	33613	15667	17946	46,6	53,4
Городское население	13398	6183	7215	46,1	53,9
пгт Верхняя Синячиха рп	9999	4617	5382	46,2	53,8
пгт Махнёво	3399	1566	1833	46,1	53,9
Сельское население	20215	9484	10731	46,9	53,1
Артемовский район - сельское население	27017	12373	14644	45,8	54,2
посёлок Буланаш	12504	5618	6886	44,9	55,1
посёлок Красногвардейский	4369	2006	2363	45,9	54,1
прочие сельские населенные пункты	10144	4749	5395	46,8	53,2
Артинский район	29624	13980	15644	47,2	52,8
Городское население - пгт Арти рп (рц)	12881	5967	6914	46,3	53,7
Сельское население	16743	8013	8730	47,9	52,1
Ачитский район	16807	7960	8847	47,4	52,6
Городское население - пгт Ачит рп (рц)	4948	2281	2667	46,1	53,9
Сельское население	11859	5679	6180	47,9	52,1
посёлок Уфимский	3015	1422	1593	47,2	52,8
прочие сельские населенные пункты	8844	4257	4587	48,1	51,9
Байкаловский район - сельское население	16294	7774	8520	47,7	52,3
село Байкалово (рц)	5789	2699	3090	46,6	53,4
прочие сельские населенные пункты	10505	5075	5430	48,3	51,7
Белоярский район	39374	18538	20836	47,1	52,9
Городское население	17406	8026	9380	46,1	53,9
пгт Белоярский рп (рц)	12615	5815	6800	46,1	53,9
пгт Верхнее Дуброво рп	4791	2211	2580	46,1	53,9
Сельское население	21968	10512	11456	47,9	52,1
Богдановичский район - сельское население	16357	7750	8607	47,4	52,6
Верхнесалдинский район - сельское население	3306	1533	1773	46,4	53,6
Верхотурский район	16802	8737	8065	52,0	48,0
Городское население - г. Верхотурье (рц)	8820	4935	3885	56,0	44,0
Сельское население	7982	3802	4180	47,6	52,4
посёлок Привокзальный	4035	1868	2167	46,3	53,7
прочие сельские населенные пункты	3947	1934	2013	49,0	51,0

	Мужчины и женщины	Мужчины	Женщины	В общей численности населения, процентов	
				мужчины	женщины
Гаринский район	4904	2846	2058	58,0	42,0
Городское население - пгт Гари рп (рц)	2472	1246	1226	50,4	49,6
Сельское население	2432	1600	832	65,8	34,2
Ирбитский район	30331	14311	16020	47,2	52,8
Городское население - пгт Пионерский рп	3104	1407	1697	45,3	54,7
Сельское население	27227	12904	14323	47,4	52,6
посёлок Зайково	4344	1986	2358	45,7	54,3
прочие сельские населенные пункты	22883	10918	11965	47,7	52,3
Каменский район	28111	13019	15092	46,3	53,7
Городское население - пгт Мартюш	3994	1780	2214	44,6	55,4
Сельское население	24117	11239	12878	46,6	53,4
Камышловский район - сельское население	28162	16561	11601	58,8	41,2
посёлок Еланский	10038	7470	2568	74,4	25,6
прочие сельские населенные пункты	18124	9091	9033	50,2	49,8
Красноуфимский район	28077	13299	14778	47,4	52,6
Городское население - пгт Натальинск рп	1914	893	1021	46,7	53,3
Сельское население	26163	12406	13757	47,4	52,6
Невьянский район	22833	10592	12241	46,4	53,6
Городское население - пгт Верх-Нейвинский рп	5098	2340	2758	45,9	54,1
Сельское население	17735	8252	9483	46,5	53,5
посёлок Цементный	5808	2618	3190	45,1	54,9
прочие сельские населенные пункты	11927	5634	6293	47,2	52,8
Нижнесергинский район	55135	25435	29700	46,1	53,9
Городское население	43724	19953	23771	45,6	54,4
г. Нижние Серги (рц)	10336	4667	5669	45,2	54,8
г. Михайловск	9852	4437	5415	45,0	55,0
пгт Атиг рп	3405	1564	1841	45,9	54,1
пгт Бисерть рп	10233	4701	5532	45,9	54,1
пгт Верхние Серги рп	6105	2823	3282	46,2	53,8
пгт Дружинино рп	3793	1761	2032	46,4	53,6
Сельское население	11411	5482	5929	48,0	52,0
Новолялинский район	23564	11647	11917	49,4	50,6
Городское население - г. Новая Ляля (рц)	12734	6638	6096	52,1	47,9
Сельское население	10830	5009	5821	46,3	53,7
посёлок Лобва	8372	3824	4548	45,7	54,3
прочие сельские населенные пункты	2458	1185	1273	48,2	51,8
Пригородный район	38527	18243	20284	47,4	52,6
Городское население - пгт Горноуральский рп	3972	1819	2153	45,8	54,2
Сельское население	34555	16424	18131	47,5	52,5
село Николо-Павловское	5042	2435	2607	48,3	51,7
село Петрокаменское	3401	1571	1830	46,2	53,8
посёлок Черноисточинск	3814	1859	1955	48,7	51,3
прочие сельские населенные пункты	22298	10559	11739	47,4	52,6
Пышминский район	20614	9631	10983	46,7	53,3
Городское население - пгт Пышма рп (рц)	9806	4516	5290	46,1	53,9
Сельское население	10808	5115	5693	47,3	52,7
Режевский район - сельское население	10220	4864	5356	47,6	52,4
Серовский район	23538	12393	11145	52,7	47,3
Городское население - пгт Сосьва рп	9634	5875	3759	61,0	39,0
Сельское население	13904	6518	7386	46,9	53,1
посёлок Восточный	4673	2154	2519	46,1	53,9
прочие сельские населенные пункты	9231	4364	4867	47,3	52,7

	Мужчины и женщины	Мужчины	Женщины	В общей численности населения, процентов	
				мужчины	женщины
Слободо-Туринский район - сельское население	15091	7099	7992	47,0	53,0
село Туринская Слобода (рц)	5955	2722	3233	45,7	54,3
прочие сельские населенные пункты	9136	4377	4759	47,9	52,1
Сухоложский район - сельское население	14451	7028	7423	48,6	51,4
село Курьи	4810	2279	2531	47,4	52,6
прочие сельские населенные пункты	9641	4749	4892	49,3	50,7
Сысертский район	77691	36166	41525	46,6	53,4
Городское население	34689	15930	18759	45,9	54,1
г. Сысерть (рц)	20465	9428	11037	46,1	53,9
г. Арамиль	14224	6502	7722	45,7	54,3
Сельское население	43002	20236	22766	47,1	52,9
посёлок Бобровский	5247	2460	2787	46,9	53,1
посёлок Большой Исток	7281	3346	3935	46,0	54,0
посёлок Двуреченск	4935	2301	2634	46,6	53,4
село Патруши	3274	1531	1743	46,8	53,2
прочие сельские населенные пункты	22265	10598	11667	47,6	52,4
Таборинский район - сельское население	3574	1741	1833	48,7	51,3
село Таборы (рц)	1885	886	999	47,0	53,0
прочие сельские населенные пункты	1689	855	834	50,6	49,4
Тавдинский район - сельское население	6885	3879	3006	56,3	43,7
Талицкий район	47309	21810	25499	46,1	53,9
Городское население - г. Талица (рц)	16225	7368	8857	45,4	54,6
Сельское население	31084	14442	16642	46,5	53,5
село Бутка	3077	1406	1671	45,7	54,3
посёлок Троицкий	10467	4734	5733	45,2	54,8
прочие сельские населенные пункты	17540	8302	9238	47,3	52,7
Тугулымский район	22581	10510	12071	46,5	53,5
Городское население - пгт Тугулым рп (рц)	6001	2784	3217	46,4	53,6
Сельское население	16580	7726	8854	46,6	53,4
посёлок Юшала	3827	1745	2082	45,6	54,4
прочие сельские населенные пункты	12753	5981	6772	46,9	53,1
Туринский район	28274	12987	15287	45,9	54,1
Городское население - г. Туринск (рц)	17925	8069	9856	45,0	55,0
Сельское население	10349	4918	5431	47,5	52,5
Шалинский район	23834	11239	12595	47,2	52,8
Городское население	9402	4399	5003	46,8	53,2
пгт Шаля рп (рц)	6433	2990	3443	46,5	53,5
пгт Староуткинск рп	2969	1409	1560	47,5	52,5
Сельское население	14432	6840	7592	47,4	52,6
посёлок Шамары	3398	1583	1815	46,6	53,4
прочие сельские населенные пункты	11034	5257	5777	47,6	52,4

	Мужчины и женщины	Мужчины	Женщины	В общей численности населения, процентов	
				мужчины	женщины
Тюменская область	3395755	1635963	1759792	48,2	51,8
Городское население	2653456	1274289	1379167	48,0	52,0
Сельское население	742299	361674	380625	48,7	51,3
г. Тюмень с подчиненными его администрации населенными пунктами	604816	278043	326773	46,0	54,0
Городское население - г. Тюмень	581907	267258	314649	45,9	54,1
внутригородские административные округа					
Восточный	135693	61396	74297	45,2	54,8
Калининский	163997	77851	86146	47,5	52,5
Ленинский	132842	60939	71903	45,9	54,1
Центральный	149375	67072	82303	44,9	55,1
Сельское население	22909	10785	12124	47,1	52,9
село Антипино	5173	2372	2801	45,9	54,1
деревня Матмассы	3057	1434	1623	46,9	53,1
прочие сельские населенные пункты	14679	6979	7700	47,5	52,5
г. Заводоуковск	25647	11939	13708	46,6	53,4
г. Ишим	65243	30375	34868	46,6	53,4
г. Тобольск с подчиненными его администрации населенными пунктами	103583	47244	56339	45,6	54,4
Городское население - г. Тобольск	99694	45448	54246	45,6	54,4
Сельское население - пгт Сумкино рп	3889	1796	2093	46,2	53,8
г. Ялуторовск	36493	16605	19888	45,5	54,5
Абатский район - сельское население	19837	9398	10439	47,4	52,6
село Абатское (рц)	7959	3663	4296	46,0	54,0
прочие сельские населенные пункты	11878	5735	6143	48,3	51,7
Армизонский район - сельское население	10064	4777	5287	47,5	52,5
село Армизонское (рц)	4776	2195	2581	46,0	54,0
прочие сельские населенные пункты	5288	2582	2706	48,8	51,2
Аромашевский район - сельское население	12202	5773	6429	47,3	52,7
село Аромашево (рц)	5373	2459	2914	45,8	54,2
прочие сельские населенные пункты	6829	3314	3515	48,5	51,5
Бердюжский район - сельское население	11490	5452	6038	47,4	52,6
село Бердюжье (рц)	5158	2389	2769	46,3	53,7
прочие сельские населенные пункты	6332	3063	3269	48,4	51,6
Вагайский район - сельское население	22539	11181	11358	49,6	50,4
село Вагай (рц)	5013	2389	2624	47,7	52,3
прочие сельские населенные пункты	17526	8792	8734	50,2	49,8
Викуловский район - сельское население	16435	7861	8574	47,8	52,2
село Викулово (рц)	6995	3296	3699	47,1	52,9
прочие сельские населенные пункты	9440	4565	4875	48,4	51,6
Голышмановский район - сельское население	26747	12735	14012	47,6	52,4
пгт Голышманово рп (рц)	13634	6439	7195	47,2	52,8
прочие сельские населенные пункты	13113	6296	6817	48,0	52,0
Заводоуковский район - сельское население	21101	9884	11217	46,8	53,2
село Новая Заимка	4143	1934	2209	46,7	53,3
прочие сельские населенные пункты	16958	7950	9008	46,9	53,1



	Мужчины и женщины	Мужчины	Женщины	В общей численности населения, процентов	
				мужчины	женщины
Исетский район - сельское население	26061	12367	13694	47,5	52,5
село Исетское (рц)	7479	3491	3988	46,7	53,3
прочие сельские населенные пункты	18582	8876	9706	47,8	52,2
Ишимский район - сельское население	31085	14837	16248	47,7	52,3
село Стрехнино	3954	1818	2136	46,0	54,0
прочие сельские населенные пункты	27131	13019	14112	48,0	52,0
Казанский район - сельское население	22490	10837	11653	48,2	51,8
село Казанское (рц)	5932	2775	3157	46,8	53,2
посёлок Новоселезнево	3408	1656	1752	48,6	51,4
прочие сельские населенные пункты	13150	6406	6744	48,7	51,3
Нижнетавдинский район - сельское население	23048	11104	11944	48,2	51,8
село Нижняя Тавда (рц)	6846	3215	3631	47,0	53,0
прочие сельские населенные пункты	16202	7889	8313	48,7	51,3
Омутинский район - сельское население	19608	9286	10322	47,4	52,6
село Омутинское (рц)	9201	4298	4903	46,7	53,3
прочие сельские населенные пункты	10407	4988	5419	47,9	52,1
Сладковский район - сельское население	12264	5864	6400	47,8	52,2
село Сладково (рц)	3303	1568	1735	47,5	52,5
прочие сельские населенные пункты	8961	4296	4665	47,9	52,1
Сорокинский район - сельское население	10254	4881	5373	47,6	52,4
село Большое Сорокино (рц)	5317	2480	2837	46,6	53,4
прочие сельские населенные пункты	4937	2401	2536	48,6	51,4
Тобольский район - сельское население	22354	11119	11235	49,7	50,3
Тюменский район - сельское население	107175	50794	56381	47,4	52,6
пгт Богандинский рп	9894	4705	5189	47,6	52,4
пгт Боровский рп	17489	8017	9472	45,8	54,2
пгт Винзили рп	12320	5963	6357	48,4	51,6
село Каскара	7094	3284	3810	46,3	53,7
посёлок Московский	3646	1700	1946	46,6	53,4
посёлок Новотарманский	3091	1434	1657	46,4	53,6
село Онохино	4120	1990	2130	48,3	51,7
село Успенка	3272	1541	1731	47,1	52,9
село Червишево	3910	1854	2056	47,4	52,6
прочие сельские населенные пункты	42339	20306	22033	48,0	52,0
Уватский район - сельское население	19452	9438	10014	48,5	51,5
село Уват (рц)	4964	2356	2608	47,5	52,5
посёлок Туртас	5397	2605	2792	48,3	51,7
прочие сельские населенные пункты	9091	4477	4614	49,2	50,8
Упоровский район - сельское население	20662	9904	10758	47,9	52,1
село Упорово (рц)	5847	2709	3138	46,3	53,7
прочие сельские населенные пункты	14815	7195	7620	48,6	51,4
Юргинский район - сельское население	12313	6037	6276	49,0	51,0
село Юргинское (рц)	4546	2079	2467	45,7	54,3
прочие сельские населенные пункты	7767	3958	3809	51,0	49,0
Ялуторовский район - сельское население	14461	6910	7551	47,8	52,2
Ярковский район - сельское население	23184	11269	11915	48,6	51,4
село Ярково (рц)	7017	3333	3684	47,5	52,5
прочие сельские населенные пункты	16167	7936	8231	49,1	50,9

	Мужчины и женщины	Мужчины	Женщины	В общей численности населения, процентов	
				мужчины	женщины
Ханты-Мансийский автономный округ - Югра	1532243	750849	781394	49,0	51,0
Городское население	1401429	683701	717728	48,8	51,2
Сельское население	130814	67148	63666	51,3	48,7
г. Ханты-Мансийск	80151	38714	41437	48,3	51,7
г. Белоярский	20283	10252	10031	50,5	49,5
г. Когалым с подчиненными его администрации населенными пунктами	58337	29255	29082	50,1	49,9
Городское население - г. Когалым	58181	29173	29008	50,1	49,9
Сельское население	156	82	74	52,6	47,4
г. Лангепас	41670	20951	20719	50,3	49,7
г. Мегион с подчиненными его администрации населенными пунктами - городское население	56382	27294	29088	48,4	51,6
г. Мегион	49449	23966	25483	48,5	51,5
пгт Высокий	6933	3328	3605	48,0	52,0
г. Нефтеюганск	122855	60525	62330	49,3	50,7
г. Нижневартовск	251694	121906	129788	48,4	51,6
г. Нягань	54890	26660	28230	48,6	51,4
г. Покачи	17171	8457	8714	49,3	50,7
г. Пыть-Ях	41488	20659	20829	49,8	50,2
г. Радужный	43399	21216	22183	48,9	51,1
г. Сургут	306675	147429	159246	48,1	51,9
г. Урай	39457	18826	20631	47,7	52,3
г. Югорск	34067	16375	17692	48,1	51,9
Белоярский район - сельское население	9766	5029	4737	51,5	48,5
Березовский район	25744	12451	13293	48,4	51,6
Городское население	16062	7549	8513	47,0	53,0
пгт Березово (рц)	7287	3321	3966	45,6	54,4
пгт Игрим	8775	4228	4547	48,2	51,8
Сельское население	9682	4902	4780	50,6	49,4
Кондинский район	34494	16543	17951	48,0	52,0
Городское население	23344	11060	12284	47,4	52,6
пгт Междуреченский (рц)	11058	5219	5839	47,2	52,8
пгт Кондинское	3616	1690	1926	46,7	53,3
пгт Куминский	3116	1487	1629	47,7	52,3
пгт Луговой	1756	860	896	49,0	51,0
пгт Мортка	3798	1804	1994	47,5	52,5
Сельское население	11150	5483	5667	49,2	50,8
Нефтеюганский район	44815	23393	21422	52,2	47,8
Городское население - пгт Пойковский	25594	13114	12480	51,2	48,8
Сельское население	19221	10279	8942	53,5	46,5
посёлок Салым	6554	3406	3148	52,0	48,0
посёлок Сингапай	3133	1555	1578	49,6	50,4
прочие сельские населенные пункты	9534	5318	4216	55,8	44,2
Нижневартовский район	35745	18339	17406	51,3	48,7
Городское население	27742	14361	13381	51,8	48,2
пгт Излучинск	17399	8909	8490	51,2	48,8
пгт Новооганск	10343	5452	4891	52,7	47,3
Сельское население	8003	3978	4025	49,7	50,3



	Мужчины и женщины	Мужчины	Женщины	В общей численности населения, процентов	
				мужчины	женщины
Октябрьский район	32224	15782	16442	49,0	51,0
Городское население	16806	8152	8654	48,5	51,5
пгт Октябрьское (рц)	3640	1712	1928	47,0	53,0
пгт Андра	1830	910	920	49,7	50,3
пгт Приобье	7215	3481	3734	48,2	51,8
пгт Талинка	4121	2049	2072	49,7	50,3
Сельское население	15418	7630	7788	49,5	50,5
село Перегребное	3176	1605	1571	50,5	49,5
посёлок Уньюган	4577	2259	2318	49,4	50,6
прочие сельские населенные пункты	7665	3766	3899	49,1	50,9
Советский район	48059	23149	24910	48,2	51,8
Городское население	44668	21538	23130	48,2	51,8
г. Советский (рц)	26495	12738	13757	48,1	51,9
пгт Агириш	2856	1380	1476	48,3	51,7
пгт Зеленоборск	2379	1174	1205	49,3	50,7
пгт Коммунистический	2423	1156	1267	47,7	52,3
пгт Малиновский	2755	1283	1472	46,6	53,4
пгт Пионерский	5390	2639	2751	49,0	51,0
пгт Таежный	2370	1168	1202	49,3	50,7
Сельское население	3391	1611	1780	47,5	52,5
Сургутский район	113515	57414	56101	50,6	49,4
Городское население	78850	39490	39360	50,1	49,9
г. Лянтор	38992	19575	19417	50,2	49,8
пгт Барсово	4990	2412	2578	48,3	51,7
пгт Белый Яр	14580	7175	7405	49,2	50,8
пгт Федоровский	20288	10328	9960	50,9	49,1
Сельское население	34665	17924	16741	51,7	48,3
село Локосово	3410	2384	1026	69,9	30,1
посёлок Нижнесортимский	10314	5261	5053	51,0	49,0
посёлок Солнечный	10103	5010	5093	49,6	50,4
прочие сельские населенные пункты	10838	5269	5569	48,6	51,4
Ханты-Мансийский район - сельское население	19362	10230	9132	52,8	47,2
посёлок Горноправдинск	4844	2371	2473	48,9	51,1
прочие сельские населенные пункты	14518	7859	6659	54,1	45,9
Ямало-Ненецкий автономный округ	522904	259200	263704	49,6	50,4
Городское население	443043	218963	224080	49,4	50,6
Сельское население	79861	40237	39624	50,4	49,6
г. Салехард с подчиненными его администрации населенными пунктами	42845	20101	22744	46,9	53,1
Городское население - г. Салехард	42544	19957	22587	46,9	53,1
Сельское население	301	144	157	47,8	52,2
г. Губкинский	23335	11523	11812	49,4	50,6
г. Лабытнанги	26936	13938	12998	51,7	48,3
г. Муравленко	33391	16637	16754	49,8	50,2
г. Надым	46611	22534	24077	48,3	51,7
г. Новый Уренгой	104107	51296	52811	49,3	50,7
г. Ноябрьск	110620	54520	56100	49,3	50,7
Красноселькупский район - сельское население	6204	3091	3113	49,8	50,2
село Красноселькуп (рц)	3974	1968	2006	49,5	50,5
прочие сельские населенные пункты	2230	1123	1107	50,4	49,6

	Мужчины и женщины	Мужчины	Женщины	В общей численности населения, процентов	
				мужчины	женщины
Надымский район	19919	10017	9902	50,3	49,7
Городское население	11829	5903	5926	49,9	50,1
пгт Заполярный	1024	532	492	52,0	48,0
пгт Пангоды	10805	5371	5434	49,7	50,3
Сельское население	8090	4114	3976	50,9	49,1
Приуральский район	14995	8291	6704	55,3	44,7
Городское население - пгт Харп	6413	4042	2371	63,0	37,0
Сельское население	8582	4249	4333	49,5	50,5
село Аксарка (рц)	3133	1535	1598	49,0	51,0
прочие сельские населенные пункты	5449	2714	2735	49,8	50,2
Пуровский район	51280	26290	24990	51,3	48,7
Городское население	30464	15395	15069	50,5	49,5
г. Тарко-Сале (рц)	20398	10239	10159	50,2	49,8
пгт Уренгой	10066	5156	4910	51,2	48,8
Сельское население	20816	10895	9921	52,3	47,7
посёлок Пурпе	9840	5423	4417	55,1	44,9
посёлок Ханымей	4707	2366	2341	50,3	49,7
прочие сельские населенные пункты	6269	3106	3163	49,5	50,5
Тазовский район	16537	8115	8422	49,1	50,9
Городское население - пгт Тазовский (рц)	6793	3218	3575	47,4	52,6
Сельское население	9744	4897	4847	50,3	49,7
село Гыда	3331	1682	1649	50,5	49,5
прочие сельские населенные пункты	6413	3215	3198	50,1	49,9
Шурышкарский район - сельское население	9814	4855	4959	49,5	50,5
село Мужы (рц)	3609	1728	1881	47,9	52,1
прочие сельские населенные пункты	6205	3127	3078	50,4	49,6
Ямальский район - сельское население	16310	7992	8318	49,0	51,0
село Яр-Сале (рц)	6486	3115	3371	48,0	52,0
прочие сельские населенные пункты	9824	4877	4947	49,6	50,4
Челябинская область	3476217	1589976	1886241	45,7	54,3
Городское население	2849923	1294795	1555128	45,4	54,6
Сельское население	626294	295181	331113	47,1	52,9
г. Челябинск	1130132	505405	624727	44,7	55,3
внутригородские районы					
Калининский	214647	97470	117177	45,4	54,6
Курчатовский	189133	84959	104174	44,9	55,1
Ленинский	189816	84423	105393	44,5	55,5
Металлургический	141367	63495	77872	44,9	55,1
Советский	136973	60402	76571	44,1	55,9
Тракторозаводский	167278	74556	92722	44,6	55,4
Центральный	90918	40100	50818	44,1	55,9
г. Аша	31881	14520	17361	45,5	54,5
г. Верхний Уфалей с подчиненными его администрации населенными пунктами	35006	15925	19081	45,5	54,5
Городское население - г. Верхний Уфалей	30481	13846	16635	45,4	54,6
Сельское население	4525	2079	2446	45,9	54,1
г. Еманжелинск с подчиненными его администрации населенными пунктами	31136	14402	16734	46,3	53,7
Городское население - г. Еманжелинск	30216	13985	16231	46,3	53,7
Сельское население	920	417	503	45,3	54,7
г. Златоуст с подчиненными его администрации населенными пунктами	177155	80082	97073	45,2	54,8
Городское население - г. Златоуст	174962	79031	95931	45,2	54,8
Сельское население	2193	1051	1142	47,9	52,1

	Мужчины и женщины	Мужчины	Женщины	В общей численности населения, процентов	
				мужчины	женщины
г. Карабаш с подчиненными его администрации населенными пунктами	13424	6359	7065	47,4	52,6
Городское население - г. Карабаш	13152	6219	6933	47,3	52,7
Сельское население	272	140	132	51,5	48,5
г. Карталы	29131	13458	15673	46,2	53,8
г. Касли с подчиненными его администрации населенными пунктами	17032	8227	8805	48,3	51,7
Городское население - г. Касли	16969	8194	8775	48,3	51,7
Сельское население	63	33	30	52,4	47,6
г. Катав-Ивановск с подчиненными его администрации населенными пунктами	17784	7993	9791	44,9	55,1
Городское население - г. Катав-Ивановск	17630	7919	9711	44,9	55,1
Сельское население	154	74	80	48,1	51,9
г. Копейск с подчиненными его администрации населенными пунктами	139756	66492	73264	47,6	52,4
Городское население - г. Копейск	137601	65480	72121	47,6	52,4
Сельское население	2155	1012	1143	47,0	53,0
г. Коркино с подчиненными его администрации населенными пунктами	39549	17856	21693	45,1	54,9
Городское население - г. Коркино	38597	17416	21181	45,1	54,9
Сельское население	952	440	512	46,2	53,8
г. Кыштым с подчиненными его администрации населенными пунктами	41791	19708	22083	47,2	52,8
Городское население - г. Кыштым	38942	18370	20572	47,2	52,8
Сельское население	2849	1338	1511	47,0	53,0
г. Магнитогорск	407775	185510	222265	45,5	54,5
внутригородские районы					
Ленинский	100999	45924	55075	45,5	54,5
Орджоникидзевский	194240	90490	103750	46,6	53,4
Правобережный	112536	49096	63440	43,6	56,4
г. Миасс с подчиненными его администрации населенными пунктами	166452	75511	90941	45,4	54,6
Городское население - г. Миасс	151751	68274	83477	45,0	55,0
Сельское население	14701	7237	7464	49,2	50,8
г. Озерск с подчиненными его администрации населенными пунктами	93044	43554	49490	46,8	53,2
Городское население - г. Озерск	82164	38411	43753	46,7	53,3
Сельское население	10880	5143	5737	47,3	52,7
посёлок Метлино	3694	1644	2050	44,5	55,5
посёлок Новогорный	6733	3284	3449	48,8	51,2
прочие сельские населенные пункты	453	215	238	47,5	52,5
г. Пласт с подчиненными его администрации населенными пунктами	17376	7957	9419	45,8	54,2
Городское население - г. Пласт	17342	7941	9401	45,8	54,2
Сельское население	34	16	18	47,1	52,9
г. Сатка с подчиненными его администрации населенными пунктами	46805	21235	25570	45,4	54,6
Городское население - г. Сатка	45178	20427	24751	45,2	54,8
Сельское население	1627	808	819	49,7	50,3
г. Снежинск с подчиненными его администрации населенными пунктами	49186	23087	26099	46,9	53,1
Городское население - г. Снежинск	48810	22891	25919	46,9	53,1
Сельское население	376	196	180	52,1	47,9
г. Трехгорный	33670	16331	17339	48,5	51,5
г. Троицк	78372	35205	43167	44,9	55,1

	Мужчины и женщины	Мужчины	Женщины	В общей численности населения, процентов	
				мужчины	женщины
г. Усть-Катав с подчиненными его администрации населенными пунктами	26917	12354	14563	45,9	54,1
Городское население - г. Усть-Катав	23580	10793	12787	45,8	54,2
Сельское население	3337	1561	1776	46,8	53,2
г. Чебаркуль	42844	20810	22034	48,6	51,4
г. Южноуральск с подчиненными его администрации населенными пунктами	38030	17065	20965	44,9	55,1
Городское население - г. Южноуральск	37877	16989	20888	44,9	55,1
Сельское население	153	76	77	49,7	50,3
пгт Локомотивный	8498	3892	4606	45,8	54,2
Агаповский район - сельское население	34779	16353	18426	47,0	53,0
село Агаповка (рц)	6561	3009	3552	45,9	54,1
прочие сельские населенные пункты	28218	13344	14874	47,3	52,7
Аргаяшский район - сельское население	41387	19577	21810	47,3	52,7
село Аргаяш (рц)	10061	4527	5534	45,0	55,0
прочие сельские населенные пункты	31326	15050	16276	48,0	52,0
Ашинский район	32898	14904	17994	45,3	54,7
Городское население	29678	13368	16310	45,0	55,0
г. Миньяр	10194	4596	5598	45,1	54,9
г. Сим	14466	6481	7985	44,8	55,2
пгт Кропачево	5018	2291	2727	45,7	54,3
Сельское население	3220	1536	1684	47,7	52,3
Брединский район - сельское население	28498	13506	14992	47,4	52,6
посёлок Бреды (рц)	9468	4413	5055	46,6	53,4
прочие сельские населенные пункты	19030	9093	9937	47,8	52,2
Варненский район - сельское население	27357	12790	14567	46,8	53,2
село Варна (рц)	9869	4539	5330	46,0	54,0
прочие сельские населенные пункты	17488	8251	9237	47,2	52,8
Верхнеуральский район	36198	16997	19201	47,0	53,0
Городское население	16814	7915	8899	47,1	52,9
г. Верхнеуральск (рц)	9457	4450	5007	47,1	52,9
пгт Межозерный	7357	3465	3892	47,1	52,9
Сельское население	19384	9082	10302	46,9	53,1
Еманжелинский район	21868	9980	11888	45,6	54,4
Городское население	21508	9818	11690	45,6	54,4
пгт Зауральский	7884	3643	4241	46,2	53,8
пгт Красногорский	13624	6175	7449	45,3	54,7
Сельское население	360	162	198	45,0	55,0
Еткульский район - сельское население	30697	14508	16189	47,3	52,7
село Еткуль (рц)	6760	3102	3658	45,9	54,1
село Еманжелинка	4453	2095	2358	47,0	53,0
село Коелга	3993	1912	2081	47,9	52,1
прочие сельские населенные пункты	15491	7399	8092	47,8	52,2
Карталинский район - сельское население	20256	9648	10608	47,6	52,4
Каслинский район	17680	8113	9567	45,9	54,1
Городское население - пгт Вишневогорск	4569	2023	2546	44,3	55,7
Сельское население	13111	6090	7021	46,4	53,6
Катав-Ивановский район	15327	6970	8357	45,5	54,5
Городское население - г. Юрюзань	12571	5656	6915	45,0	55,0
Сельское население	2756	1314	1442	47,7	52,3
Кизильский район - сельское население	25876	12134	13742	46,9	53,1
село Кизильское (рц)	6651	3008	3643	45,2	54,8
прочие сельские населенные пункты	19225	9126	10099	47,5	52,5

	Мужчины и женщины	Мужчины	Женщины	В общей численности населения, процентов	
				мужчины	женщины
Коркинский район	24314	10936	13378	45,0	55,0
Городское население	23744	10656	13088	44,9	55,1
пгт Первомайский	10645	4765	5880	44,8	55,2
пгт Роза	13099	5891	7208	45,0	55,0
Сельское население	570	280	290	49,1	50,9
Красноармейский район - сельское население	41710	19369	22341	46,4	53,6
село Миасское (рц)	9755	4411	5344	45,2	54,8
село Бродокалмак	3046	1393	1653	45,7	54,3
село Канашево	3246	1470	1776	45,3	54,7
прочие сельские населенные пункты	25663	12095	13568	47,1	52,9
Кунашакский район - сельское население	30112	14344	15768	47,6	52,4
село Кунашак (рц)	6296	2967	3329	47,1	52,9
прочие сельские населенные пункты	23816	11377	12439	47,8	52,2
Кусинский район	29392	13465	15927	45,8	54,2
Городское население	23962	10902	13060	45,5	54,5
г. Куса (рц)	18792	8562	10230	45,6	54,4
пгт Магнитка	5170	2340	2830	45,3	54,7
Сельское население	5430	2563	2867	47,2	52,8
Нагайбакский район	20927	9691	11236	46,3	53,7
Городское население - пгт Южный	1995	917	1078	46,0	54,0
Сельское население	18932	8774	10158	46,3	53,7
село Фершампенуаз (рц)	4368	1936	2432	44,3	55,7
прочие сельские населенные пункты	14564	6838	7726	47,0	53,0
Нязепетровский район	18261	8475	9786	46,4	53,6
Городское население - г. Нязепетровск (рц)	12451	5702	6749	45,8	54,2
Сельское население	5810	2773	3037	47,7	52,3
Октябрьский район - сельское население	21097	9810	11287	46,5	53,5
село Октябрьское (рц)	6780	3107	3673	45,8	54,2
прочие сельские населенные пункты	14317	6703	7614	46,8	53,2
Пластовский район - сельское население	8624	4051	4573	47,0	53,0
Саткинский район	39371	18532	20839	47,1	52,9
Городское население	35076	16521	18555	47,1	52,9
г. Бакал	20940	9897	11043	47,3	52,7
пгт Бердяуш	5304	2438	2866	46,0	54,0
пгт Межевой	5649	2677	2972	47,4	52,6
пгт Сулея	3183	1509	1674	47,4	52,6
Сельское население	4295	2011	2284	46,8	53,2
Сосновский район - сельское население	60941	28761	32180	47,2	52,8
село Долгодеревенское (рц)	7700	3549	4151	46,1	53,9
посёлок Полетаево	6500	3003	3497	46,2	53,8
посёлок Рощино	5710	2681	3029	47,0	53,0
прочие сельские населенные пункты	41031	19528	21503	47,6	52,4
Троицкий район - сельское население	28059	13310	14749	47,4	52,6
село Бобровка	3411	1555	1856	45,6	54,4
прочие сельские населенные пункты	24648	11755	12893	47,7	52,3
Увельский район - сельское население	31867	14931	16936	46,9	53,1
посёлок Увельский (рц)	10500	4897	5603	46,6	53,4
прочие сельские населенные пункты	21367	10034	11333	47,0	53,0
Уйский район - сельское население	26184	12241	13943	46,7	53,3
село Уйское (рц)	7352	3373	3979	45,9	54,1
прочие сельские населенные пункты	18832	8868	9964	47,1	52,9

	Мужчины и женщины	Мужчины	Женщины	В общей численности населения, процентов	
				мужчины	женщины
Чепаркульский район - сельское население	29606	14155	15451	47,8	52,2
посёлок Тимирязевский	3559	1667	1892	46,8	53,2
прочие сельские населенные пункты	26047	12488	13559	47,9	52,1
Чесменский район - сельское население	20185	9487	10698	47,0	53,0
село Чесма (рц)	6517	3004	3513	46,1	53,9
прочие сельские населенные пункты	13668	6483	7185	47,4	52,6
Сибирский федеральный округ	19256426	8952157	10304269	46,5	53,5
Городское население	13857121	6356971	7500150	45,9	54,1
Сельское население	5399305	2595186	2804119	48,1	51,9
Республика Алтай	206168	97454	108714	47,3	52,7
Городское население	56933	25230	31703	44,3	55,7
Сельское население	149235	72224	77011	48,4	51,6
г. Горно-Алтайск	56933	25230	31703	44,3	55,7
Кош-Агачский район - сельское население	18263	8761	9502	48,0	52,0
село Кош-Агач (рц)	7900	3761	4139	47,6	52,4
прочие сельские населенные пункты	10363	5000	5363	48,2	51,8
Майминский район - сельское население	28642	14323	14319	50,0	50,0
село Майма (рц)	16174	8264	7910	51,1	48,9
село Кызыл-Озек	4052	2018	2034	49,8	50,2
прочие сельские населенные пункты	8416	4041	4375	48,0	52,0
Онгудайский район - сельское население	15046	7143	7903	47,5	52,5
село Онгудай (рц)	5655	2583	3072	45,7	54,3
прочие сельские населенные пункты	9391	4560	4831	48,6	51,4
Турочакский район - сельское население	12484	5998	6486	48,0	52,0
село Турочак (рц)	5582	2607	2975	46,7	53,3
прочие сельские населенные пункты	6902	3391	3511	49,1	50,9
Улаганский район - сельское население	11388	5400	5988	47,4	52,6
село Улаган (рц)	3222	1496	1726	46,4	53,6
прочие сельские населенные пункты	8166	3904	4262	47,8	52,2
Усть-Канский район - сельское население	15007	7222	7785	48,1	51,9
село Усть-Кан (рц)	4123	1945	2178	47,2	52,8
прочие сельские населенные пункты	10884	5277	5607	48,5	51,5
Усть-Коксинский район - сельское население	17020	8357	8663	49,1	50,9
село Усть-Кокса (рц)	4373	2034	2339	46,5	53,5
прочие сельские населенные пункты	12647	6323	6324	50,0	50,0
Чемальский район - сельское население	9441	4493	4948	47,6	52,4
село Чемал (рц)	3602	1685	1917	46,8	53,2
прочие сельские населенные пункты	5839	2808	3031	48,1	51,9
Чойский район - сельское население	8348	4081	4267	48,9	51,1
село Чоя (рц)	1916	919	997	48,0	52,0
прочие сельские населенные пункты	6432	3162	3270	49,2	50,8
Шебалинский район - сельское население	13596	6446	7150	47,4	52,6
село Шебалино (рц)	4924	2175	2749	44,2	55,8
прочие сельские населенные пункты	8672	4271	4401	49,3	50,7

	Мужчины и женщины	Мужчины	Женщины	В общей численности населения, процентов	
				мужчины	женщины
Республика Бурятия	972021	462355	509666	47,6	52,4
Городское население	567632	266541	301091	47,0	53,0
Сельское население	404389	195814	208575	48,4	51,6
г. Улан-Удэ	404426	187707	216719	46,4	53,6
внутригородские районы					
Железнодорожный	143486	64903	78583	45,2	54,8
Октябрьский	179100	83321	95779	46,5	53,5
Советский	81840	39483	42357	48,2	51,8
г. Северобайкальск	24929	11841	13088	47,5	52,5
Баргузинский район	23598	11293	12305	47,9	52,1
Городское население - пгт Усть-Баргузин	7173	3405	3768	47,5	52,5
Сельское население	16425	7888	8537	48,0	52,0
село Баргузин (рц)	5702	2611	3091	45,8	54,2
прочие сельские населенные пункты	10723	5277	5446	49,2	50,8
Баунтовский эвенкийский район - сельское население	9667	4667	5000	48,3	51,7
село Багдарин (рц)	4735	2252	2483	47,6	52,4
прочие сельские населенные пункты	4932	2415	2517	49,0	51,0
Бичурский район - сельское население	25352	12244	13108	48,3	51,7
село Бичура (рц)	9145	4311	4834	47,1	52,9
прочие сельские населенные пункты	16207	7933	8274	48,9	51,1
Джидинский район	29352	14805	14547	50,4	49,6
Городское население - пгт Джида	5393	3090	2303	57,3	42,7
Сельское население	23959	11715	12244	48,9	51,1
село Петропавловка (рц)	7451	3497	3954	46,9	53,1
прочие сельские населенные пункты	16508	8218	8290	49,8	50,2
Еравнинский район - сельское население	18705	9165	9540	49,0	51,0
село Сосново-Озерское (рц)	6128	2894	3234	47,2	52,8
прочие сельские населенные пункты	12577	6271	6306	49,9	50,1
Заиграевский район	49975	23897	26078	47,8	52,2
Городское население	16275	7772	8503	47,8	52,2
пгт Заиграево (рц)	5586	2600	2986	46,5	53,5
пгт Онохой	10689	5172	5517	48,4	51,6
Сельское население	33700	16125	17575	47,8	52,2
село Новая Брянь	4643	2149	2494	46,3	53,7
село Новоильинск	4700	2262	2438	48,1	51,9
прочие сельские населенные пункты	24357	11714	12643	48,1	51,9
Закаменский район	28453	13624	14829	47,9	52,1
Городское население - г. Закаменск (рц)	11524	5290	6234	45,9	54,1
Сельское население	16929	8334	8595	49,2	50,8

	Мужчины и женщины	Мужчины	Женщины	В общей численности населения, процентов	
				мужчины	женщины
Иволгинский район - сельское население	37983	18291	19692	48,2	51,8
село Иволгинск (рц)	7382	3432	3950	46,5	53,5
село Поселье	3797	1875	1922	49,4	50,6
село Сотниково	6274	2994	3280	47,7	52,3
прочие сельские населенные пункты	20530	9990	10540	48,7	51,3
Кабанский район	59883	27910	31973	46,6	53,4
Городское население	27501	12247	15254	44,5	55,5
г. Бабушкин	4831	2217	2614	45,9	54,1
пгт Каменск	7160	3169	3991	44,3	55,7
пгт Селенгинск	14546	6418	8128	44,1	55,9
пгт Танхой	964	443	521	46,0	54,0
Сельское население	32382	15663	16719	48,4	51,6
село Кабанск (рц)	6038	2741	3297	45,4	54,6
село Выдрино	4374	2356	2018	53,9	46,1
прочие сельские населенные пункты	21970	10566	11404	48,1	51,9
Кижингинский район - сельское население	16509	7907	8602	47,9	52,1
село Кижинга (рц)	6373	2955	3418	46,4	53,6
прочие сельские населенные пункты	10136	4952	5184	48,9	51,1
Курумканский район - сельское население	15007	7263	7744	48,4	51,6
село Курумкан (рц)	5465	2575	2890	47,1	52,9
прочие сельские населенные пункты	9542	4688	4854	49,1	50,9
Кяхтинский район	39785	20445	19340	51,4	48,6
Городское население	23433	12430	11003	53,0	47,0
г. Кяхта (рц)	20024	10827	9197	54,1	45,9
пгт Наушки	3409	1603	1806	47,0	53,0
Сельское население	16352	8015	8337	49,0	51,0
Муйский район	13142	6590	6552	50,1	49,9
Городское население	11636	5751	5885	49,4	50,6
пгт Таксимо (рц)	9438	4679	4759	49,6	50,4
пгт Северомуйск	2198	1072	1126	48,8	51,2
Сельское население	1506	839	667	55,7	44,3
Мухоршибирский район - сельское население	24969	12149	12820	48,7	51,3
село Мухоршибирь (рц)	5207	2381	2826	45,7	54,3
посёлок Саган-Нур	4142	1988	2154	48,0	52,0
прочие сельские населенные пункты	15620	7780	7840	49,8	50,2
Окинский район - сельское население	5353	2755	2598	51,5	48,5
село Орлик (рц)	2555	1243	1312	48,6	51,4
прочие сельские населенные пункты	2798	1512	1286	54,0	46,0
Прибайкальский район - сельское население	26856	12539	14317	46,7	53,3
село Турунтаево (рц)	5901	2729	3172	46,2	53,8
село Ильинка	4203	1936	2267	46,1	53,9
прочие сельские населенные пункты	16752	7874	8878	47,0	53,0
Северо-Байкальский район	14035	6783	7252	48,3	51,7
Городское население	10760	5190	5570	48,2	51,8
пгт Нижнеангарск (рц)	5030	2367	2663	47,1	52,9
пгт Кичера	1375	682	693	49,6	50,4
пгт Новый Уоян	3963	1936	2027	48,9	51,1
пгт Янчукан	392	205	187	52,3	47,7
Сельское население	3275	1593	1682	48,6	51,4

	Мужчины и женщины	Мужчины	Женщины	В общей численности населения, процентов	
				мужчины	женщины
Селенгинский район	46427	22826	23601	49,2	50,8
Городское население - г. Гусиноозерск (рц)	24582	11818	12764	48,1	51,9
Сельское население	21845	11008	10837	50,4	49,6
Тарбагатайский район - сельское население	16476	7925	8551	48,1	51,9
село Тарбагатай (рц)	4308	2023	2285	47,0	53,0
прочие сельские населенные пункты	12168	5902	6266	48,5	51,5
Тункинский район - сельское население	22672	10763	11909	47,5	52,5
село Кырен (рц)	5406	2490	2916	46,1	53,9
прочие сельские населенные пункты	17266	8273	8993	47,9	52,1
Хоринский район - сельское население	18467	8966	9501	48,6	51,4
село Хоринск (рц)	8138	3844	4294	47,2	52,8
прочие сельские населенные пункты	10329	5122	5207	49,6	50,4
Республика Тыва	307930	145965	161965	47,4	52,6
Городское население	163402	76432	86970	46,8	53,2
Сельское население	144528	69533	74995	48,1	51,9
г. Кызыл	109918	51152	58766	46,5	53,5
г. Ак-Довурак	13468	6199	7269	46,0	54,0
Бай-Тайгинский кожуун - сельское население	10803	5184	5619	48,0	52,0
село Тээли (рц)	3390	1570	1820	46,3	53,7
прочие сельские населенные пункты	7413	3614	3799	48,8	51,2
Барун-Хемчикский кожуун - сельское население	12847	6250	6597	48,6	51,4
село Кызыл-Мажалык (рц)	5072	2411	2661	47,5	52,5
прочие сельские населенные пункты	7775	3839	3936	49,4	50,6
Дзун-Хемчикский кожуун	19918	9571	10347	48,1	51,9
Городское население - г. Чадан (рц)	9035	4200	4835	46,5	53,5
Сельское население	10883	5371	5512	49,4	50,6
Каа-Хемский кожуун - сельское население	12279	5869	6410	47,8	52,2
село Сарыг-Сеп (рц)	4417	2012	2405	45,6	54,4
прочие сельские населенные пункты	7862	3857	4005	49,1	50,9
Кызылский кожуун	27659	13256	14403	47,9	52,1
Городское население - пгт Каа-Хем (рц)	15044	7185	7859	47,8	52,2
Сельское население	12615	6071	6544	48,1	51,9
село Сукпак	4187	2006	2181	47,9	52,1
прочие сельские населенные пункты	8428	4065	4363	48,2	51,8
Монгун-Тайгинский кожуун - сельское население	5661	2684	2977	47,4	52,6
село Мугур-Аксы (рц)	4153	1958	2195	47,1	52,9
прочие сельские населенные пункты	1508	726	782	48,1	51,9
Овюрский кожуун - сельское население	7022	3281	3741	46,7	53,3
село Хандагайты (рц)	3207	1475	1732	46,0	54,0
прочие сельские населенные пункты	3815	1806	2009	47,3	52,7
Пий-Хемский кожуун	10092	4782	5310	47,4	52,6
Городское население - г. Туран (рц)	4981	2275	2706	45,7	54,3
Сельское население	5111	2507	2604	49,1	50,9
Сут-Хольский кожуун - сельское население	8029	3848	4181	47,9	52,1
село Суг-Аксы (рц)	3184	1495	1689	47,0	53,0
прочие сельские населенные пункты	4845	2353	2492	48,6	51,4

	Мужчины и женщины	Мужчины	Женщины	В общей численности населения, процентов	
				мужчины	женщины
Тандинский кожуун - сельское население	12891	6162	6729	47,8	52,2
село Бай-Хаак (рц)	2981	1370	1611	46,0	54,0
село Балгазын	3096	1489	1607	48,1	51,9
прочие сельские населенные пункты	6814	3303	3511	48,5	51,5
Тере-Хольский кожуун - сельское население	1882	911	971	48,4	51,6
село Кунгуртуг (рц)	1467	687	780	46,8	53,2
прочие сельские населенные пункты	415	224	191	54,0	46,0
Тес-Хемский кожуун - сельское население	8174	3876	4298	47,4	52,6
село Самагалтай (рц)	3233	1500	1733	46,4	53,6
прочие сельские населенные пункты	4941	2376	2565	48,1	51,9
Тоджинский кожуун - сельское население	6020	2910	3110	48,3	51,7
село Тоора-Хем (рц)	2387	1119	1268	46,9	53,1
прочие сельские населенные пункты	3633	1791	1842	49,3	50,7
Улуг-Хемский кожуун	19266	9564	9702	49,6	50,4
Городское население - г. Шагонар (рц)	10956	5421	5535	49,5	50,5
Сельское население	8310	4143	4167	49,9	50,1
Чаа-Хольский кожуун - сельское население	6036	2941	3095	48,7	51,3
село Чаа-Холь (рц)	3250	1550	1700	47,7	52,3
прочие сельские населенные пункты	2786	1391	1395	49,9	50,1
Чеди-Хольский кожуун - сельское население	7685	3637	4048	47,3	52,7
село Хову-Аксы (рц)	3672	1641	2031	44,7	55,3
прочие сельские населенные пункты	4013	1996	2017	49,7	50,3
Эрзинский кожуун - сельское население	8280	3888	4392	47,0	53,0
село Эрзин (рц)	3191	1481	1710	46,4	53,6
прочие сельские населенные пункты	5089	2407	2682	47,3	52,7
Республика Хакасия	532403	246885	285518	46,4	53,6
Городское население	358187	164317	193870	45,9	54,1
Сельское население	174216	82568	91648	47,4	52,6
г. Абакан	165214	75748	89466	45,8	54,2
г. Абаза	17115	8083	9032	47,2	52,8
г. Саяногорск с подчиненными его администрации населенными пунктами - городское население	63322	29382	33940	46,4	53,6
г. Саяногорск	49887	23101	26786	46,3	53,7
пгт Майна	5062	2384	2678	47,1	52,9
пгт Черемушки	8373	3897	4476	46,5	53,5
г. Сорск	12143	5602	6541	46,1	53,9
г. Черногорск с подчиненными его администрации населенными пунктами - городское население	74773	33696	41077	45,1	54,9
г. Черногорск	72147	32485	39662	45,0	55,0
пгт Пригорск	2626	1211	1415	46,1	53,9
Алтайский район - сельское население	25559	11973	13586	46,8	53,2
село Белый Яр (рц)	10014	4641	5373	46,3	53,7
село Подсинее	3549	1674	1875	47,2	52,8
прочие сельские населенные пункты	11996	5658	6338	47,2	52,8
Аскизский район	40912	19429	21483	47,5	52,5
Городское население	10231	4813	5418	47,0	53,0
пгт Аскиз	5208	2433	2775	46,7	53,3
пгт Бискалжа	1267	605	662	47,8	52,2
пгт Вершина Теи	3756	1775	1981	47,3	52,7
Сельское население	30681	14616	16065	47,6	52,4
село Аскиз (рц)	7267	3336	3931	45,9	54,1
село Бельтирское	4853	2247	2606	46,3	53,7
прочие сельские населенные пункты	18561	9033	9528	48,7	51,3

	Мужчины и женщины	Мужчины	Женщины	В общей численности населения, процентов	
				мужчины	женщины
Бейский район - сельское население	19305	9237	10068	47,8	52,2
село Бея (рц)	5247	2465	2782	47,0	53,0
прочие сельские населенные пункты	14058	6772	7286	48,2	51,8
Богградский район - сельское население	15869	7527	8342	47,4	52,6
село Боград (рц)	4670	2197	2473	47,0	53,0
прочие сельские населенные пункты	11199	5330	5869	47,6	52,4
Орджоникидзевский район - сельское население	12841	5992	6849	46,7	53,3
поселок Копьево (рц)	4401	1993	2408	45,3	54,7
прочие сельские населенные пункты	8440	3999	4441	47,4	52,6
Таштыпский район - сельское население	16582	8015	8567	48,3	51,7
село Таштып (рц)	6423	3056	3367	47,6	52,4
прочие сельские населенные пункты	10159	4959	5200	48,8	51,2
Усть-Абаканский район	39397	18420	20977	46,8	53,2
Городское население - пгт Усть-Абакан (рц)	14578	6635	7943	45,5	54,5
Сельское население	24819	11785	13034	47,5	52,5
село Калинино	3718	1773	1945	47,7	52,3
прочие сельские населенные пункты	21101	10012	11089	47,4	52,6
Ширинский район	29371	13781	15590	46,9	53,1
Городское население - пгт Жемчужный кп	811	358	453	44,1	55,9
Сельское население	28560	13423	15137	47,0	53,0
село Шира (рц)	9448	4371	5077	46,3	53,7
село Туим	4211	1877	2334	44,6	55,4
прочие сельские населенные пункты	14901	7175	7726	48,2	51,8
Алтайский край	2419755	1117455	1302300	46,2	53,8
Городское население	1323578	600397	723181	45,4	54,6
Сельское население	1096177	517058	579119	47,2	52,8
г. Барнаул с подчиненными его администрации населенными пунктами	670332	300058	370274	44,8	55,2
Городское население	631634	281397	350237	44,6	55,4
г. Барнаул	612401	272952	339449	44,6	55,4
внутригородские районы					
Железнодорожный	113970	49743	64227	43,6	56,4
Индустриальный	167324	76137	91187	45,5	54,5
Ленинский	141179	62154	79025	44,0	56,0
Октябрьский	98483	43102	55381	43,8	56,2
Центральный	91445	41816	49629	45,7	54,3
пгт Южный рп	19233	8445	10788	43,9	56,1
Сельское население	38698	18661	20037	48,2	51,8
село Власиха	9160	4391	4769	47,9	52,1
село Лебяжье	5199	2463	2736	47,4	52,6
прочие сельские населенные пункты	24339	11807	12532	48,5	51,5
г. Алейск	29510	15011	14499	50,9	49,1
г. Белокуриха	14661	6607	8054	45,1	54,9
г. Бийск с подчиненными его администрации населенными пунктами	219328	97945	121383	44,7	55,3
Городское население - г. Бийск	210115	93666	116449	44,6	55,4
Сельское население	9213	4279	4934	46,4	53,6
поселок Нагорный	7542	3480	4062	46,1	53,9
прочие сельские населенные пункты	1671	799	872	47,8	52,2
г. Заринск	48461	22182	26279	45,8	54,2

	Мужчины и женщины	Мужчины	Женщины	В общей численности населения, процентов	
				мужчины	женщины
г. Камень-на-Оби с подчиненными его администрации населенными пунктами	44648	20144	24504	45,1	54,9
Городское население - г. Камень-на-Оби	43888	19790	24098	45,1	54,9
Сельское население	760	354	406	46,6	53,4
г. Новоалтайск	70437	32686	37751	46,4	53,6
г. Рубцовск	147002	69394	77608	47,2	52,8
г. Славгород с подчиненными его администрации населенными пунктами	33196	14870	18326	44,8	55,2
Городское население - г. Славгород	32389	14468	17921	44,7	55,3
Сельское население	807	402	405	49,8	50,2
г. Яровое	18604	8194	10410	44,0	56,0
посёлок Сибирский	11306	6950	4356	61,5	38,5
Алейский район - сельское население	16800	8038	8762	47,8	52,2
Алтайский район - сельское население	25645	11957	13688	46,6	53,4
село Алтайское (рц)	13713	6282	7431	45,8	54,2
прочие сельские населенные пункты	11932	5675	6257	47,6	52,4
Баевский район - сельское население	10979	5101	5878	46,5	53,5
село Баево (рц)	4707	2129	2578	45,2	54,8
прочие сельские населенные пункты	6272	2972	3300	47,4	52,6
Бийский район - сельское население	34067	15970	18097	46,9	53,1
село Первомайское	5303	2479	2824	46,7	53,3
прочие сельские населенные пункты	28764	13491	15273	46,9	53,1
Благовещенский район	30783	14415	16368	46,8	53,2
Городское население	18298	8449	9849	46,2	53,8
пгт Благовещенка рп (рц)	11626	5453	6173	46,9	53,1
пгт Степное Озеро рп	6672	2996	3676	44,9	55,1
Сельское население	12485	5966	6519	47,8	52,2
село Леньки	3342	1568	1774	46,9	53,1
прочие сельские населенные пункты	9143	4398	4745	48,1	51,9
Бурлинский район - сельское население	12042	5784	6258	48,0	52,0
село Бурла (рц)	4304	2009	2295	46,7	53,3
прочие сельские населенные пункты	7738	3775	3963	48,8	51,2
Быстроистокский район - сельское население	10150	4752	5398	46,8	53,2
село Быстрый Исток (рц)	3852	1735	2117	45,0	55,0
прочие сельские населенные пункты	6298	3017	3281	47,9	52,1
Волчихинский район - сельское население	19703	9223	10480	46,8	53,2
село Волчиха (рц)	10396	4792	5604	46,1	53,9
прочие сельские населенные пункты	9307	4431	4876	47,6	52,4
Егорьевский район - сельское население	14170	6683	7487	47,2	52,8
село Новоегорьевское (рц)	5794	2707	3087	46,7	53,3
прочие сельские населенные пункты	8376	3976	4400	47,5	52,5
Ельцовский район - сельское население	6339	2997	3342	47,3	52,7
село Ельцовка (рц)	2861	1328	1533	46,4	53,6
прочие сельские населенные пункты	3478	1669	1809	48,0	52,0
Завьяловский район - сельское население	19305	9111	10194	47,2	52,8
село Завьялово (рц)	6928	3263	3665	47,1	52,9
прочие сельские населенные пункты	12377	5848	6529	47,2	52,8
Залесовский район - сельское население	15074	7217	7857	47,9	52,1
село Залесово (рц)	7290	3399	3891	46,6	53,4
прочие сельские населенные пункты	7784	3818	3966	49,0	51,0

	Мужчины и женщины	Мужчины	Женщины	В общей численности населения, процентов	
				мужчины	женщины
Заринский район - сельское население	20136	9774	10362	48,5	51,5
Змеиногорский район	21022	9939	11083	47,3	52,7
Городское население - г. Змеиногорск (рц)	10955	5089	5866	46,5	53,5
Сельское население	10067	4850	5217	48,2	51,8
Зональный район - сельское население	19676	9235	10441	46,9	53,1
село Зональное (рц)	3402	1526	1876	44,9	55,1
село Соколово	3181	1487	1694	46,7	53,3
прочие сельские населенные пункты	13093	6222	6871	47,5	52,5
Калманский район - сельское население	14331	6989	7342	48,8	51,2
село Калманка (рц)	3440	1578	1862	45,9	54,1
село Новороманово	3252	1753	1499	53,9	46,1
прочие сельские населенные пункты	7639	3658	3981	47,9	52,1
Каменский район - сельское население	12025	5723	6302	47,6	52,4
Ключевский район - сельское население	18267	8648	9619	47,3	52,7
село Ключи (рц)	8892	4160	4732	46,8	53,2
прочие сельские населенные пункты	9375	4488	4887	47,9	52,1
Косихинский район - сельское население	17927	8432	9495	47,0	53,0
село Косиха (рц)	5229	2440	2789	46,7	53,3
село Налобиха	4273	1953	2320	45,7	54,3
прочие сельские населенные пункты	8425	4039	4386	47,9	52,1
Красногорский район - сельское население	16228	7683	8545	47,3	52,7
село Красногорское (рц)	5993	2772	3221	46,3	53,7
прочие сельские населенные пункты	10235	4911	5324	48,0	52,0
Краснощековский район - сельское население	19251	9188	10063	47,7	52,3
село Краснощёково (рц)	5078	2357	2721	46,4	53,6
прочие сельские населенные пункты	14173	6831	7342	48,2	51,8
Крутихинский район - сельское население	11301	5314	5987	47,0	53,0
село Крутиха (рц)	3804	1759	2045	46,2	53,8
прочие сельские населенные пункты	7497	3555	3942	47,4	52,6
Кулундинский район - сельское население	23000	10696	12304	46,5	53,5
село Кулунда (рц)	14527	6570	7957	45,2	54,8
прочие сельские населенные пункты	8473	4126	4347	48,7	51,3
Курьинский район - сельское население	11079	5287	5792	47,7	52,3
село Курья (рц)	3835	1811	2024	47,2	52,8
прочие сельские населенные пункты	7244	3476	3768	48,0	52,0
Кытмановский район - сельское население	13896	6602	7294	47,5	52,5
село Кытманово (рц)	3873	1766	2107	45,6	54,4
прочие сельские населенные пункты	10023	4836	5187	48,2	51,8
Локтевский район	29658	13670	15988	46,1	53,9
Городское население - г. Горняк (рц)	13918	6239	7679	44,8	55,2
Сельское население	15740	7431	8309	47,2	52,8
Мамонтовский район - сельское население	23412	10852	12560	46,4	53,6
село Мамонтово (рц)	8784	4045	4739	46,0	54,0
прочие сельские населенные пункты	14628	6807	7821	46,5	53,5
Михайловский район	21211	9841	11370	46,4	53,6
Городское население - пгт Малиновое Озеро рп	3586	1611	1975	44,9	55,1
Сельское население	17625	8230	9395	46,7	53,3
село Михайловское (рц)	11020	5136	5884	46,6	53,4
прочие сельские населенные пункты	6605	3094	3511	46,8	53,2

	Мужчины и женщины	Мужчины	Женщины	В общей численности населения, процентов	
				мужчины	женщины
Немецкий Национальный район - сельское население	17668	8487	9181	48,0	52,0
село Гальштадт (рц)	1756	826	930	47,0	53,0
прочие сельские населенные пункты	15912	7661	8251	48,1	51,9
Новичихинский район - сельское население	9938	4694	5244	47,2	52,8
село Новичиха (рц)	4284	2004	2280	46,8	53,2
прочие сельские населенные пункты	5654	2690	2964	47,6	52,4
Павловский район - сельское население	40235	18831	21404	46,8	53,2
село Павловск (рц)	14533	6722	7811	46,3	53,7
посёлок Новые Зори	3269	1502	1767	45,9	54,1
село Черёмное	4454	2055	2399	46,1	53,9
прочие сельские населенные пункты	17979	8552	9427	47,6	52,4
Панкрушихинский район - сельское население	13364	6225	7139	46,6	53,4
село Панкрушиха (рц)	4916	2253	2663	45,8	54,2
прочие сельские населенные пункты	8448	3972	4476	47,0	53,0
Первомайский район - сельское население	50100	23635	26465	47,2	52,8
село Берёзовка	4588	2146	2442	46,8	53,2
село Бобровка	3079	1439	1640	46,7	53,3
село Боровиха	7037	3283	3754	46,7	53,3
село Зудилово	4025	1935	2090	48,1	51,9
село Первомайское	4796	2196	2600	45,8	54,2
село Повалиха	3025	1447	1578	47,8	52,2
прочие сельские населенные пункты	23550	11189	12361	47,5	52,5
Петропавловский район - сельское население	12450	5827	6623	46,8	53,2
село Петропавловское (рц)	2642	1168	1474	44,2	55,8
прочие сельские населенные пункты	9808	4659	5149	47,5	52,5
Поспелихинский район - сельское население	24788	11493	13295	46,4	53,6
село Поспелиха (рц)	12496	5677	6819	45,4	54,6
прочие сельские населенные пункты	12292	5816	6476	47,3	52,7
Ребрихинский район - сельское население	24559	11611	12948	47,3	52,7
село Ребриха (рц)	8468	3943	4525	46,6	53,4
прочие сельские населенные пункты	16091	7668	8423	47,7	52,3
Родинский район - сельское население	20719	9635	11084	46,5	53,5
село Родино (рц)	8597	3866	4731	45,0	55,0
прочие сельские населенные пункты	12122	5769	6353	47,6	52,4
Романовский район - сельское население	13179	6188	6991	47,0	53,0
село Романово (рц)	5624	2624	3000	46,7	53,3
прочие сельские населенные пункты	7555	3564	3991	47,2	52,8
Рубцовский район - сельское население	24556	11715	12841	47,7	52,3
село Веселоярск	4799	2236	2563	46,6	53,4
прочие сельские населенные пункты	19757	9479	10278	48,0	52,0
Славгородский район - сельское население	10154	4814	5340	47,4	52,6
село Славгородское	3524	1661	1863	47,1	52,9
прочие сельские населенные пункты	6630	3153	3477	47,6	52,4
Смоленский район - сельское население	23955	11217	12738	46,8	53,2
село Смоленское (рц)	8985	4130	4855	46,0	54,0
прочие сельские населенные пункты	14970	7087	7883	47,3	52,7
Советский район - сельское население	16467	7754	8713	47,1	52,9
село Советское (рц)	5233	2429	2804	46,4	53,6
прочие сельские населенные пункты	11234	5325	5909	47,4	52,6

	Мужчины и женщины	Мужчины	Женщины	В общей численности населения, процентов	
				мужчины	женщины
Солонешенский район - сельское население	10720	5174	5546	48,3	51,7
село Солонешное (рц)	4441	2086	2355	47,0	53,0
прочие сельские населенные пункты	6279	3088	3191	49,2	50,8
Солтонский район - сельское население	8610	4109	4501	47,7	52,3
село Солтон (рц)	2770	1250	1520	45,1	54,9
прочие сельские населенные пункты	5840	2859	2981	49,0	51,0
Суетский район - сельское население	5120	2446	2674	47,8	52,2
село Верх-Суетка (рц)	2224	1033	1191	46,4	53,6
прочие сельские населенные пункты	2896	1413	1483	48,8	51,2
Табунский район - сельское население	10057	4791	5266	47,6	52,4
село Табуны (рц)	3876	1812	2064	46,7	53,3
прочие сельские населенные пункты	6181	2979	3202	48,2	51,8
Тальменский район	46770	21829	24941	46,7	53,3
Городское население - пгт Тальменка рп (рц)	18814	8664	10150	46,1	53,9
Сельское население	27956	13165	14791	47,1	52,9
станция Озёрки	4209	1961	2248	46,6	53,4
село Озёрки	5082	2372	2710	46,7	53,3
прочие сельские населенные пункты	18665	8832	9833	47,3	52,7
Тогульский район - сельское население	8478	3999	4479	47,2	52,8
село Тогул (рц)	4349	2046	2303	47,0	53,0
прочие сельские населенные пункты	4129	1953	2176	47,3	52,7
Топчихинский район - сельское население	23350	11070	12280	47,4	52,6
село Топчиха (рц)	8815	4201	4614	47,7	52,3
прочие сельские населенные пункты	14535	6869	7666	47,3	52,7
Третьяковский район - сельское население	14197	6695	7502	47,2	52,8
село Староалейское (рц)	4769	2200	2569	46,1	53,9
прочие сельские населенные пункты	9428	4495	4933	47,7	52,3
Троицкий район - сельское население	24868	11620	13248	46,7	53,3
село Троицкое (рц)	10033	4610	5423	45,9	54,1
прочие сельские населенные пункты	14835	7010	7825	47,3	52,7
Тюменцевский район - сельское население	15695	7563	8132	48,2	51,8
село Тюменцево (рц)	5576	2659	2917	47,7	52,3
прочие сельские населенные пункты	10119	4904	5215	48,5	51,5
Угловский район - сельское население	13888	6568	7320	47,3	52,7
село Угловское (рц)	4368	1986	2382	45,5	54,5
прочие сельские населенные пункты	9520	4582	4938	48,1	51,9
Усть-Калманский район - сельское население	15365	7220	8145	47,0	53,0
село Усть-Калманка (рц)	6371	2990	3381	46,9	53,1
прочие сельские населенные пункты	8994	4230	4764	47,0	53,0
Усть-Пристанский район - сельское население	13409	6263	7146	46,7	53,3
село Усть-Чарышская Пристань (рц)	5023	2310	2713	46,0	54,0
прочие сельские населенные пункты	8386	3953	4433	47,1	52,9
Хабарский район - сельское население	16431	7795	8636	47,4	52,6
село Хабары (рц)	5552	2549	3003	45,9	54,1
прочие сельские населенные пункты	10879	5246	5633	48,2	51,8
Целинный район - сельское население	16403	7741	8662	47,2	52,8
село Целинное (рц)	5276	2460	2816	46,6	53,4
прочие сельские населенные пункты	11127	5281	5846	47,5	52,5

	Мужчины и женщины	Мужчины	Женщины	В общей численности населения, процентов	
				мужчины	женщины
Чарышский район - сельское население	12337	5959	6378	48,3	51,7
село Чарышское (рц)	3217	1492	1725	46,4	53,6
прочие сельские населенные пункты	9120	4467	4653	49,0	51,0
Шелаболихинский район - сельское население	13678	6499	7179	47,5	52,5
село Шелаболиха (рц)	4006	1882	2124	47,0	53,0
прочие сельские населенные пункты	9672	4617	5055	47,7	52,3
Шипуновский район - сельское население	33285	14826	18459	44,5	55,5
село Шипуново (рц)	12127	4807	7320	39,6	60,4
прочие сельские населенные пункты	21158	10019	11139	47,4	52,6
Забайкальский край	1107107	529486	577621	47,8	52,2
Городское население	729641	344078	385563	47,2	52,8
Сельское население	377466	185408	192058	49,1	50,9
г. Чита с подчиненными его администрации населенными пунктами	324942	150420	174522	46,3	53,7
Городское население - г. Чита	324444	150199	174245	46,3	53,7
внутригородские административные районы					
Железнодорожный	49694	22609	27085	45,5	54,5
Ингодинский	75859	37935	37924	50,0	50,0
Центральный	113133	50439	62694	44,6	55,4
Черновский	85758	39216	46542	45,7	54,3
Сельское население	498	221	277	44,4	55,6
пгт Горный	12341	7334	5007	59,4	40,6
Акшинский район - сельское население	10682	5109	5573	47,8	52,2
село Акша (рц)	3941	1801	2140	45,7	54,3
прочие сельские населенные пункты	6741	3308	3433	49,1	50,9
Александрово-Заводский район - сельское население	8726	4282	4444	49,1	50,9
село Александровский Завод (рц)	2482	1163	1319	46,9	53,1
прочие сельские населенные пункты	6244	3119	3125	50,0	50,0
Балейский район	20500	9501	10999	46,3	53,7
Городское население - г. Балей (рц)	12533	5615	6918	44,8	55,2
Сельское население	7967	3886	4081	48,8	51,2
Борзинский район	51647	25732	25915	49,8	50,2
Городское население	43868	21877	21991	49,9	50,1
г. Борзя (рц)	31379	16121	15258	51,4	48,6
пгт Шерловая Гора	12489	5756	6733	46,1	53,9
Сельское население	7779	3855	3924	49,6	50,4
Газимуро-Заводский район - сельское население	9407	4651	4756	49,4	50,6
село Газимурский Завод (рц)	2657	1254	1403	47,2	52,8
прочие сельские населенные пункты	6750	3397	3353	50,3	49,7
Забайкальский район	20485	9744	10741	47,6	52,4
Городское население - пгт Забайкальск (рц)	11769	5604	6165	47,6	52,4
Сельское население	8716	4140	4576	47,5	52,5
посёлок при станции Даурия	3850	1758	2092	45,7	54,3
прочие сельские населенные пункты	4866	2382	2484	49,0	51,0
Каларский район	9051	4418	4633	48,8	51,2
Городское население - пгт Новая Чара	4315	2094	2221	48,5	51,5
Сельское население	4736	2324	2412	49,1	50,9
село Чара (рц)	1903	912	991	47,9	52,1
прочие сельские населенные пункты	2833	1412	1421	49,8	50,2

	Мужчины и женщины	Мужчины	Женщины	В общей численности населения, процентов	
				мужчины	женщины
Калганский район - сельское население	8771	4308	4463	49,1	50,9
село Калга (рц)	3425	1644	1781	48,0	52,0
прочие сельские населенные пункты	5346	2664	2682	49,8	50,2
Карымский район	37161	18392	18769	49,5	50,5
Городское население	23482	11192	12290	47,7	52,3
пгт Карымское (рц)	13037	6369	6668	48,9	51,1
пгт Дарасун	7325	3393	3932	46,3	53,7
пгт Курорт Дарасун кп	3120	1430	1690	45,8	54,2
Сельское население	13679	7200	6479	52,6	47,4
село Урульга	3150	1501	1649	47,7	52,3
прочие сельские населенные пункты	10529	5699	4830	54,1	45,9
Краснокаменский район	64597	30594	34003	47,4	52,6
Городское население - г. Краснокаменск (рц)	55666	26279	29387	47,2	52,8
Сельское население	8931	4315	4616	48,3	51,7
Красночикойский район - сельское население	19453	9276	10177	47,7	52,3
село Красный Чикой (рц)	7063	3275	3788	46,4	53,6
прочие сельские населенные пункты	12390	6001	6389	48,4	51,6
Кыринский район - сельское население	13650	6670	6980	48,9	51,1
село Кыра (рц)	4563	2128	2435	46,6	53,4
прочие сельские населенные пункты	9087	4542	4545	50,0	50,0
Могочинский район	25508	12279	13229	48,1	51,9
Городское население	21136	10144	10992	48,0	52,0
г. Могоча (рц)	13258	6304	6954	47,5	52,5
пгт Амазар	2374	1193	1181	50,3	49,7
пгт Давенда	812	402	410	49,5	50,5
пгт Итака	356	172	184	48,3	51,7
пгт Ключевский	1356	656	700	48,4	51,6
пгт Ксеньевка	2980	1417	1563	47,6	52,4
Сельское население	4372	2135	2237	48,8	51,2
Нерчинский район	28455	14083	14372	49,5	50,5
Городское население	16479	8149	8330	49,5	50,5
г. Нерчинск (рц)	14959	7443	7516	49,8	50,2
пгт Приисковый	1520	706	814	46,4	53,6
Сельское население	11976	5934	6042	49,5	50,5
Нерчинско-Заводский район - сельское население	10782	5286	5496	49,0	51,0
село Нерчинский Завод (рц)	2842	1329	1513	46,8	53,2
прочие сельские населенные пункты	7940	3957	3983	49,8	50,2
Оловянинский район	43494	21790	21704	50,1	49,9
Городское население	20833	10415	10418	50,0	50,0
пгт Оловянная (рц)	8406	4550	3856	54,1	45,9
пгт Золотореченск	1442	685	757	47,5	52,5
пгт Калангуй	2112	1001	1111	47,4	52,6
пгт Ясногорск	8873	4179	4694	47,1	52,9
Сельское население	22661	11375	11286	50,2	49,8
посёлок при станции Ясная	7785	3969	3816	51,0	49,0
прочие сельские населенные пункты	14876	7406	7470	49,8	50,2
Ононский район - сельское население	11199	5396	5803	48,2	51,8
село Нижний Цасучей (рц)	3363	1542	1821	45,9	54,1
прочие сельские населенные пункты	7836	3854	3982	49,2	50,8

	Мужчины и женщины	Мужчины	Женщины	В общей численности населения, процентов	
				мужчины	женщины
Петровск-Забайкальский район	37900	17690	20210	46,7	53,3
Городское население	28039	12898	15141	46,0	54,0
г. Петровск-Забайкальский (рц)	18549	8358	10191	45,1	54,9
пгт Баляга	3322	1557	1765	46,9	53,1
пгт Новопавловка	3941	1927	2014	48,9	51,1
пгт Тарбагатай	2227	1056	1171	47,4	52,6
Сельское население	9861	4792	5069	48,6	51,4
Приаргунский район	21831	10496	11335	48,1	51,9
Городское население	9174	4208	4966	45,9	54,1
пгт Приаргунск (рц)	7388	3371	4017	45,6	54,4
пгт Кличка	1786	837	949	46,9	53,1
Сельское население	12657	6288	6369	49,7	50,3
Сретенский район	23311	10953	12358	47,0	53,0
Городское население	15928	7367	8561	46,3	53,7
г. Сретенск (рц)	6850	3140	3710	45,8	54,2
пгт Кокуй	7179	3278	3901	45,7	54,3
пгт Усть-Карск	1899	949	950	50,0	50,0
Сельское население	7383	3586	3797	48,6	51,4
Тунгиро-Олекминский район - сельское население	1432	735	697	51,3	48,7
село Тупик (рц)	971	491	480	50,6	49,4
прочие сельские населенные пункты	461	244	217	52,9	47,1
Тунгокоченский район	12685	6012	6673	47,4	52,6
Городское население - пгт Вершино-Дарасунский	5946	2770	3176	46,6	53,4
Сельское население	6739	3242	3497	48,1	51,9
село Верх-Усугли (рц)	2624	1243	1381	47,4	52,6
прочие сельские населенные пункты	4115	1999	2116	48,6	51,4
Улетовский район	18946	8939	10007	47,2	52,8
Городское население - пгт Дровяная	2871	1373	1498	47,8	52,2
Сельское население	16075	7566	8509	47,1	52,9
село Улеты (рц)	6061	2762	3299	45,6	54,4
прочие сельские населенные пункты	10014	4804	5210	48,0	52,0
Хилокский район	31760	15167	16593	47,8	52,2
Городское население	15395	7202	8193	46,8	53,2
г. Хилок (рц)	11539	5380	6159	46,6	53,4
пгт Могзон	3856	1822	2034	47,3	52,7
Сельское население	16365	7965	8400	48,7	51,3
село Бада	4687	2255	2432	48,1	51,9
прочие сельские населенные пункты	11678	5710	5968	48,9	51,1
Чернышевский район	35019	16652	18367	47,6	52,4
Городское население	23726	11151	12575	47,0	53,0
пгт Чернышевск (рц)	13359	6303	7056	47,2	52,8
пгт Аксеново-Зиловское	3443	1649	1794	47,9	52,1
пгт Букачача	2359	1081	1278	45,8	54,2
пгт Жирекен	4565	2118	2447	46,4	53,6
Сельское население	11293	5501	5792	48,7	51,3

	Мужчины и женщины	Мужчины	Женщины	В общей численности населения, процентов	
				мужчины	женщины
Читинский район	64642	32136	32506	49,7	50,3
Городское население	21299	10297	11002	48,3	51,7
пгт Атамановка	10381	5218	5163	50,3	49,7
пгт Новокручининский	10166	4735	5431	46,6	53,4
пгт Яблоново	752	344	408	45,7	54,3
Сельское население	43343	21839	21504	50,4	49,6
село Домна	6686	3906	2780	58,4	41,6
село Засопка	3599	1776	1823	49,3	50,7
село Маккавеево	4145	1944	2201	46,9	53,1
село Смоленка	4243	2155	2088	50,8	49,2
прочие сельские населенные пункты	24670	12058	12612	48,9	51,1
Шелопугинский район - сельское население	8369	4028	4341	48,1	51,9
село Шелопугино (рц)	3274	1552	1722	47,4	52,6
прочие сельские населенные пункты	5095	2476	2619	48,6	51,4
Шилкинский район	43194	20301	22893	47,0	53,0
Городское население	29266	13499	15767	46,1	53,9
г. Шилка (рц)	13947	6411	7536	46,0	54,0
пгт Арбагар	554	259	295	46,8	53,2
пгт Первомайский	12154	5591	6563	46,0	54,0
пгт Холбон	2611	1238	1373	47,4	52,6
Сельское население	13928	6802	7126	48,8	51,2
Административно-территориальная единица с особым статусом - Агинский Бурятский округ	77167	37112	40055	48,1	51,9
Городское население	31131	14411	16720	46,3	53,7
Сельское население	46036	22701	23335	49,3	50,7
Агинский район	34354	16279	18075	47,4	52,6
Городское население	20900	9700	11200	46,4	53,6
пгт Агинское (рц)	15596	7208	8388	46,2	53,8
пгт Новоорловск	3110	1429	1681	45,9	54,1
пгт Орловский	2194	1063	1131	48,5	51,5
Сельское население	13454	6579	6875	48,9	51,1
Дульдургинский район - сельское население	15350	7371	7979	48,0	52,0
село Дульдурга (рц)	6651	3108	3543	46,7	53,3
прочие сельские населенные пункты	8699	4263	4436	49,0	51,0
Могойтуйский район	27463	13462	14001	49,0	51,0
Городское население - пгт Могойтуй (рц)	10231	4711	5520	46,0	54,0
Сельское население	17232	8751	8481	50,8	49,2
Красноярский край	2828187	1317575	1510612	46,6	53,4
Городское население	2157706	990611	1167095	45,9	54,1
Сельское население	670481	326964	343517	48,8	51,2
г. Красноярск с подчиненными его администрации населенными пунктами	974591	440545	534046	45,2	54,8
Городское население - г. Красноярск	973826	440168	533658	45,2	54,8
внутригородские районы					
Железнодорожный	93529	42767	50762	45,7	54,3
Кировский	114715	50908	63807	44,4	55,6
Ленинский	145530	65248	80282	44,8	55,2
Октябрьский	153112	69207	83905	45,2	54,8
Свердловский	130596	58227	72369	44,6	55,4
Советский	281284	129539	151745	46,1	53,9
Центральный	55060	24272	30788	44,1	55,9
Сельское население	765	377	388	49,3	50,7

	Мужчины и женщины	Мужчины	Женщины	В общей численности населения, процентов	
				мужчины	женщины
г. Ачинск с подчиненными его администрации населенными пунктами - городское население	110448	49280	61168	44,6	55,4
г. Ачинск	109155	48647	60508	44,6	55,4
пгт Мазульский рп	1293	633	660	49,0	51,0
г. Боготол	21051	9566	11485	45,4	54,6
г. Бородино	17416	7913	9503	45,4	54,6
г. Дивногорск с подчиненными его администрации населенными пунктами	32193	14369	17824	44,6	55,4
Городское население - г. Дивногорск	28272	12518	15754	44,3	55,7
Сельское население	3921	1851	2070	47,2	52,8
г. Енисейск	18766	8807	9959	46,9	53,1
г. Железногорск с подчиненными его администрации населенными пунктами	93841	43560	50281	46,4	53,6
Городское население	91555	42464	49091	46,4	53,6
г. Железногорск	84795	38857	45938	45,8	54,2
пгт Подгорный рп	6760	3607	3153	53,4	46,6
Сельское население	2286	1096	1190	47,9	52,1
г. Зеленогорск	66056	30435	35621	46,1	53,9
г. Канск	94226	42623	51603	45,2	54,8
г. Лесосибирск с подчиненными его администрации населенными пунктами	66240	30384	35856	45,9	54,1
Городское население	66179	30351	35828	45,9	54,1
г. Лесосибирск	61139	27959	33180	45,7	54,3
пгт Стрелка рп	5040	2392	2648	47,5	52,5
Сельское население	61	33	28	54,1	45,9
г. Минусинск с подчиненными его администрации населенными пунктами - городское население	73948	34090	39858	46,1	53,9
г. Минусинск	71170	32771	38399	46,0	54,0
пгт Зеленый Бор рп	2778	1319	1459	47,5	52,5
г. Назарово	52817	23808	29009	45,1	54,9
г. Норильск с подчиненными его администрации населенными пунктами - городское население	176252	88007	88245	49,9	50,1
г. Норильск	175365	87570	87795	49,9	50,1
внутригородские районы					
Кайеркан	22338	11345	10993	50,8	49,2
Талнах	47307	23807	23500	50,3	49,7
Центральный	105720	52418	53302	49,6	50,4
пгт Снежногорск рп	887	437	450	49,3	50,7
г. Сосновоборск	33091	15311	17780	46,3	53,7
г. Шарыпово с подчиненными его администрации населенными пунктами - городское население	48814	22291	26523	45,7	54,3
г. Шарыпово	38561	17504	21057	45,4	54,6
пгт Горячегорск рп	756	354	402	46,8	53,2
пгт Дубинино рп	9497	4433	5064	46,7	53,3
пгт Солнечный рп	10384	5674	4710	54,6	45,4
Абанский район - сельское население	22577	10831	11746	48,0	52,0
поселок Абан (рц)	9187	4283	4904	46,6	53,4
прочие сельские населенные пункты	13390	6548	6842	48,9	51,1
Ачинский район - сельское население	15870	7615	8255	48,0	52,0
Балахтинский район	21000	9905	11095	47,2	52,8
Городское население - пгт Балахта рп (рц)	7410	3462	3948	46,7	53,3
Сельское население	13590	6443	7147	47,4	52,6

	Мужчины и женщины	Мужчины	Женщины	В общей численности населения, процентов	
				мужчины	женщины
Березовский район	37868	17792	20076	47,0	53,0
Городское население - пгт Березовка рп (рц)	20887	9660	11227	46,2	53,8
Сельское население	16981	8132	8849	47,9	52,1
село Зыково	5924	2759	3165	46,6	53,4
прочие сельские населенные пункты	11057	5373	5684	48,6	51,4
Бирилюсский район	10927	5187	5740	47,5	52,5
Городское население - пгт Рассвет рп	2744	1295	1449	47,2	52,8
Сельское население	8183	3892	4291	47,6	52,4
село Новобирилюссы (рц)	4141	1916	2225	46,3	53,7
прочие сельские населенные пункты	4042	1976	2066	48,9	51,1
Боготольский район - сельское население	11267	5372	5895	47,7	52,3
Богучанский район - сельское население	47968	24836	23132	51,8	48,2
село Богучаны (рц)	11232	5324	5908	47,4	52,6
поселок Октябрьский	5879	4052	1827	68,9	31,1
поселок Таежный	6048	3132	2916	51,8	48,2
село Чунояр	3135	1539	1596	49,1	50,9
прочие сельские населенные пункты	21674	10789	10885	49,8	50,2
Большемуртинский район	19115	8920	10195	46,7	53,3
Городское население	9536	4342	5194	45,5	54,5
пгт Большая Мурта рп (рц)	7905	3585	4320	45,4	54,6
пгт Предивинск рп	1631	757	874	46,4	53,6
Сельское население	9579	4578	5001	47,8	52,2
Большеулуйский район - сельское население	7658	3585	4073	46,8	53,2
село Большой Улуй (рц)	3340	1506	1834	45,1	54,9
прочие сельские населенные пункты	4318	2079	2239	48,1	51,9
Дзержинский район - сельское население	14552	6962	7590	47,8	52,2
село Дзержинское (рц)	7374	3438	3936	46,6	53,4
прочие сельские населенные пункты	7178	3524	3654	49,1	50,9
Емельяновский район	50998	26569	24429	52,1	47,9
Городское население	19715	9153	10562	46,4	53,6
пгт Емельяново рп (рц)	12055	5626	6429	46,7	53,3
пгт Кедровый рп	4692	2160	2532	46,0	54,0
пгт Памяти 13 Борцов рп	2968	1367	1601	46,1	53,9
Сельское население	31283	17416	13867	55,7	44,3
посёлок Солонцы	3786	1854	1932	49,0	51,0
деревня Старцево	3424	3142	282	91,8	8,2
прочие сельские населенные пункты	24073	12420	11653	51,6	48,4
Енисейский район	27223	13373	13850	49,1	50,9
Городское население - пгт Подтесово рп	4718	2238	2480	47,4	52,6
Сельское население	22505	11135	11370	49,5	50,5
Ермаковский район - сельское население	20918	9831	11087	47,0	53,0
село Ермаковское (рц)	8557	3874	4683	45,3	54,7
прочие сельские населенные пункты	12361	5957	6404	48,2	51,8
Идринский район - сельское население	12472	5969	6503	47,9	52,1
село Идринское (рц)	5135	2390	2745	46,5	53,5
прочие сельские населенные пункты	7337	3579	3758	48,8	51,2
Иланский район	25899	12282	13617	47,4	52,6
Городское население - г. Иланский (рц)	16111	7433	8678	46,1	53,9
Сельское население	9788	4849	4939	49,5	50,5
Ирбейский район - сельское население	16784	8178	8606	48,7	51,3
село Ирбейское (рц)	4687	2229	2458	47,6	52,4
прочие сельские населенные пункты	12097	5949	6148	49,2	50,8

	Мужчины и женщины	Мужчины	Женщины	В общей численности населения, процентов	
				мужчины	женщины
Казачинский район - сельское население	11430	5452	5978	47,7	52,3
село Казачинское (рц)	3864	1789	2075	46,3	53,7
прочие сельские населенные пункты	7566	3663	3903	48,4	51,6
Канский район - сельское население	27281	12958	14323	47,5	52,5
Каратузский район - сельское население	16036	7576	8460	47,2	52,8
село Каратузское (рц)	7456	3483	3973	46,7	53,3
прочие сельские населенные пункты	8580	4093	4487	47,7	52,3
Кежемский район	22072	11562	10510	52,4	47,6
Городское население - г. Козьмодемьянск (рц)	14830	7105	7725	47,9	52,1
Сельское население	7242	4457	2785	61,5	38,5
Козульский район	16689	8078	8611	48,4	51,6
Городское население	11800	5720	6080	48,5	51,5
пгт Козулька рп (рц)	7998	3965	4033	49,6	50,4
пгт Новочернореченский рп	3802	1755	2047	46,2	53,8
Сельское население	4889	2358	2531	48,2	51,8
Краснотуранский район - сельское население	15562	7362	8200	47,3	52,7
село Краснотуранск (рц)	5790	2614	3176	45,1	54,9
прочие сельские населенные пункты	9772	4748	5024	48,6	51,4
Курагинский район	47690	22326	25364	46,8	53,2
Городское население	28741	13332	15409	46,4	53,6
пгт Курагино рп (рц)	13743	6343	7400	46,2	53,8
г. Артемовск	2179	1001	1178	45,9	54,1
пгт Большая Ирба рп	4464	2063	2401	46,2	53,8
пгт Кошурниково рп	3492	1668	1824	47,8	52,2
пгт Краснокаменск рп	4667	2164	2503	46,4	53,6
пгт Чибижек рп	196	93	103	47,4	52,6
Сельское население	18949	8994	9955	47,5	52,5
Манский район - сельское население	16077	7625	8452	47,4	52,6
село Шалинское (рц)	3932	1837	2095	46,7	53,3
прочие сельские населенные пункты	12145	5788	6357	47,7	52,3
Минусинский район - сельское население	25872	12248	13624	47,3	52,7
Мотыгинский район	16200	7784	8416	48,0	52,0
Городское население	9054	4285	4769	47,3	52,7
пгт Мотыгино рп (рц)	5902	2801	3101	47,5	52,5
пгт Раздолинск рп	2502	1177	1325	47,0	53,0
пгт Южно-Енисейск рп	650	307	343	47,2	52,8
Сельское население	7146	3499	3647	49,0	51,0
Назаровский район - сельское население	23547	11358	12189	48,2	51,8
Нижнеингашский район	33439	15667	17772	46,9	53,1
Городское население	20925	9303	11622	44,5	55,5
пгт Нижний Ингаш рп (рц)	7583	3161	4422	41,7	58,3
пгт Нижняя Пойма рп	9000	4244	4756	47,2	52,8
пгт Поканаевка рп	551	260	291	47,2	52,8
пгт Тинской рп	3791	1638	2153	43,2	56,8
Сельское население	12514	6364	6150	50,9	49,1
Новоселовский район - сельское население	14135	6687	7448	47,3	52,7
село Новоселово (рц)	5980	2735	3245	45,7	54,3
прочие сельские населенные пункты	8155	3952	4203	48,5	51,5
Партизанский район - сельское население	10254	4878	5376	47,6	52,4
село Партизанское (рц)	3525	1648	1877	46,8	53,2
прочие сельские населенные пункты	6729	3230	3499	48,0	52,0



	Мужчины и женщины	Мужчины	Женщины	В общей численности населения, процентов	
				мужчины	женщины
Пировский район - сельское население	7572	3681	3891	48,6	51,4
село Пировское (рц)	3007	1428	1579	47,5	52,5
прочие сельские населенные пункты	4565	2253	2312	49,4	50,6
Рыбинский район	31941	14782	17159	46,3	53,7
Городское население	17796	8115	9681	45,6	54,4
г. Заозерный (рц)	10681	4797	5884	44,9	55,1
пгт Ирша рп	1236	570	666	46,1	53,9
пгт Саянский рп	4047	1933	2114	47,8	52,2
пгт Урал рп	1832	815	1017	44,5	55,5
Сельское население	14145	6667	7478	47,1	52,9
Саянский район - сельское население	12002	5623	6379	46,9	53,1
село Агинское (рц)	5584	2541	3043	45,5	54,5
прочие сельские населенные пункты	6418	3082	3336	48,0	52,0
Северо-Енисейский район	11119	5750	5369	51,7	48,3
Городское население	8484	4189	4295	49,4	50,6
пгт Северо-Енисейский рп (рц)	6950	3426	3524	49,3	50,7
пгт Тея рп	1534	763	771	49,7	50,3
Сельское население	2635	1561	1074	59,2	40,8
Сухобузимский район - сельское население	20537	9447	11090	46,0	54,0
село Сухобузимское (рц)	4361	1996	2365	45,8	54,2
прочие сельские населенные пункты	16176	7451	8725	46,1	53,9
Тасеевский район - сельское население	13255	6285	6970	47,4	52,6
село Тасеево (рц)	8038	3753	4285	46,7	53,3
прочие сельские населенные пункты	5217	2532	2685	48,5	51,5
Туруханский район	18708	9111	9597	48,7	51,3
Городское население	7197	3506	3691	48,7	51,3
г. Игарка	6183	3016	3167	48,8	51,2
пгт Светлогорск рп	1014	490	524	48,3	51,7
Сельское население	11511	5605	5906	48,7	51,3
село Туруханск (рц)	4662	2151	2511	46,1	53,9
прочие сельские населенные пункты	6849	3454	3395	50,4	49,6
Тюхтетский район - сельское население	8858	4279	4579	48,3	51,7
село Тюхтет (рц)	4791	2259	2532	47,2	52,8
прочие сельские населенные пункты	4067	2020	2047	49,7	50,3
Ужурский район	33739	15830	17909	46,9	53,1
Городское население - г. Ужур (рц)	16093	7414	8679	46,1	53,9
Сельское население	17646	8416	9230	47,7	52,3
Уярский район	21932	10648	11284	48,6	51,4
Городское население - г. Уяр (рц)	12665	5701	6964	45,0	55,0
Сельское население	9267	4947	4320	53,4	46,6
Шарыповский район - сельское население	15109	7129	7980	47,2	52,8
Шушенский район	33216	14964	18252	45,1	54,9
Городское население - пгт Шушенское рп (рц)	17513	7650	9863	43,7	56,3
Сельское население	15703	7314	8389	46,6	53,4

	Мужчины и женщины	Мужчины	Женщины	В общей численности населения, процентов	
				мужчины	женщины
Административно-территориальная единица с особым статусом - округ в границах Таймырского (Долгано-Ненецкого) района	34432	16576	17856	48,1	51,9
Городское население	22851	10800	12051	47,3	52,7
г. Дудинка	22175	10422	11753	47,0	53,0
пгт Диксон рп	676	378	298	55,9	44,1
Сельское население	11581	5776	5805	49,9	50,1
Административно-территориальная единица с особым статусом - округ в границах Эвенкийского района	16253	8039	8214	49,5	50,5
Городское население - пгт Тура рп (рц)	5535	2602	2933	47,0	53,0
Сельское население	10718	5437	5281	50,7	49,3
село Байкит	3513	1737	1776	49,4	50,6
село Ванавара	3153	1551	1602	49,2	50,8
прочие сельские населенные пункты	4052	2149	1903	53,0	47,0
Иркутская область	2428750	1124380	1304370	46,3	53,7
Городское население	1932334	882800	1049534	45,7	54,3
Сельское население	496416	241580	254836	48,7	51,3
г. Иркутск	587891	263496	324395	44,8	55,2
внутригородские административные округа					
Ленинский	143804	64478	79326	44,8	55,2
Правобережный	110610	51831	58779	46,9	53,1
Октябрьский	139154	60654	78500	43,6	56,4
Свердловский	194323	86533	107790	44,5	55,5
г. Ангарск	233567	106353	127214	45,5	54,5
г. Бодайбо	15340	7217	8123	47,0	53,0
г. Братск	246319	111550	134769	45,3	54,7
внутригородские административные округа					
Падунский	56205	25281	30924	45,0	55,0
Правобережный	38550	17643	20907	45,8	54,2
Центральный	151564	68626	82938	45,3	54,7
г. Зима	32508	15001	17507	46,1	53,9
г. Нижнеудинск с подчиненными его администрации населенными пунктами - городское население	43729	20206	23523	46,2	53,8
г. Нижнеудинск	36999	17058	19941	46,1	53,9
г. Алзамай	6730	3148	3582	46,8	53,2
г. Саянск	40800	19145	21655	46,9	53,1
г. Тайшет с подчиненными его администрации населенными пунктами - городское население	49767	23053	26714	46,3	53,7
г. Тайшет	35485	16484	19001	46,5	53,5
г. Бирюсинск	8981	4089	4892	45,5	54,5
пгт Юрты	5301	2480	2821	46,8	53,2
г. Тулун	44611	20485	24126	45,9	54,1
г. Усолье-Сибирское	83327	36555	46772	43,9	56,1
г. Усть-Илимск	86610	40170	46440	46,4	53,6
г. Усть-Кут	45375	21750	23625	47,9	52,1



	Мужчины и женщины	Мужчины	Женщины	В общей численности населения, процентов	
				мужчины	женщины
г. Черемхово с подчиненными его администрации населенными пунктами - городское население	66297	29554	36743	44,6	55,4
г. Черемхово	52647	23454	29193	44,5	55,5
г. Свирск	13650	6100	7550	44,7	55,3
г. Шелехов	47943	21846	26097	45,6	54,4
Ангарский район	12010	5623	6387	46,8	53,2
Городское население - пгт Мерет	8828	4072	4756	46,1	53,9
Сельское население	3182	1551	1631	48,7	51,3
Балаганский район	9194	4343	4851	47,2	52,8
Городское население - пгт Балаганск (рц)	4109	1896	2213	46,1	53,9
Сельское население	5085	2447	2638	48,1	51,9
Бодайбинский район	7887	3858	4029	48,9	51,1
Городское население	6242	3032	3210	48,6	51,4
пгт Артемовский	1539	754	785	49,0	51,0
пгт Балахнинский	1300	627	673	48,2	51,8
пгт Кропоткин	1335	650	685	48,7	51,3
пгт Мамакан	2068	1001	1067	48,4	51,6
Сельское население	1645	826	819	50,2	49,8
Братский район	56878	27873	29005	49,0	51,0
Городское население - г. Вихоревка	22520	11335	11185	50,3	49,7
Сельское население	34358	16538	17820	48,1	51,9
Жигаловский район	9340	4497	4843	48,1	51,9
Городское население - пгт Жигалово (рц)	5369	2542	2827	47,3	52,7
Сельское население	3971	1955	2016	49,2	50,8
Заларинский район	28229	13425	14804	47,6	52,4
Городское население	13455	6093	7362	45,3	54,7
пгт Залари (рц)	9600	4381	5219	45,6	54,4
пгт Тыреть 1-я	3855	1712	2143	44,4	55,6
Сельское население	14774	7332	7442	49,6	50,4
Зиминский район - сельское население	13383	6637	6746	49,6	50,4
Иркутский район	84322	42541	41781	50,5	49,5
Городское население	14403	7466	6937	51,8	48,2
пгт Большая Речка	2627	1244	1383	47,4	52,6
пгт Листвянка	1882	871	1011	46,3	53,7
пгт Маркова	9894	5351	4543	54,1	45,9
Сельское население	69919	35075	34844	50,2	49,8
село Мамоны	3154	1536	1618	48,7	51,3
посёлок Молодежный	6640	3064	3576	46,1	53,9
село Оек	3678	1831	1847	49,8	50,2
село Пивовариха	3506	1653	1853	47,1	52,9
село Смоленщина	3214	1564	1650	48,7	51,3
село Хомутово	7528	3761	3767	50,0	50,0
прочие сельские населенные пункты	42199	21666	20533	51,3	48,7
Казачинско-Ленский район	18829	9345	9484	49,6	50,4
Городское население	12538	6293	6245	50,2	49,8
пгт Кунерма	59	34	25	57,6	42,4
пгт Магистральный	7067	3514	3553	49,7	50,3
пгт Улькан	5412	2745	2667	50,7	49,3
Сельское население	6291	3052	3239	48,5	51,5
село Казачинское (рц)	2624	1233	1391	47,0	53,0
прочие сельские населенные пункты	3667	1819	1848	49,6	50,4

	Мужчины и женщины	Мужчины	Женщины	В общей численности населения, процентов	
				мужчины	женщины
Катангский район - сельское население	3779	1877	1902	49,7	50,3
село Ербогачен (рц)	1965	936	1029	47,6	52,4
прочие сельские населенные пункты	1814	941	873	51,9	48,1
Качугский район	17388	8322	9066	47,9	52,1
Городское население - пгт Качуг (рц)	7011	3200	3811	45,6	54,4
Сельское население	10377	5122	5255	49,4	50,6
Киренский район	20322	9628	10694	47,4	52,6
Городское население	15169	7059	8110	46,5	53,5
г. Киренск (рц)	12640	5872	6768	46,5	53,5
пгт Алексеевск	2529	1187	1342	46,9	53,1
Сельское население	5153	2569	2584	49,9	50,1
Куйтунский район	31856	15243	16613	47,8	52,2
Городское население - пгт Куйтун (рц)	10097	4746	5351	47,0	53,0
Сельское население	21759	10497	11262	48,2	51,8
Мамско-Чуйский район	5501	2568	2933	46,7	53,3
Городское население	5141	2398	2743	46,6	53,4
пгт Мама (рц)	3630	1667	1963	45,9	54,1
пгт Витимский	457	224	233	49,0	51,0
пгт Горно-Чуйский	276	140	136	50,7	49,3
пгт Луговский	503	239	264	47,5	52,5
пгт Согдиондон	275	128	147	46,5	53,5
Сельское население	360	170	190	47,2	52,8
Нижеилимский район	55096	25701	29395	46,6	53,4
Городское население	45552	21046	24506	46,2	53,8
г. Железногорск-Илимский (рц)	26079	11889	14190	45,6	54,4
пгт Видим	1236	573	663	46,4	53,6
пгт Новая Игирма	10161	4791	5370	47,2	52,8
пгт Радищев	1140	507	633	44,5	55,5
пгт Рудногорск	3620	1724	1896	47,6	52,4
пгт Хребтовая	1502	739	763	49,2	50,8
пгт Шестаково	772	346	426	44,8	55,2
пгт Янгель	1042	477	565	45,8	54,2
Сельское население	9544	4655	4889	48,8	51,2
Нижеудинский район	25694	12328	13366	48,0	52,0
Городское население	6334	2974	3360	47,0	53,0
пгт Атагай	1740	823	917	47,3	52,7
пгт Ук	1827	865	962	47,3	52,7
пгт Шумский	2767	1286	1481	46,5	53,5
Сельское население	19360	9354	10006	48,3	51,7
Ольхонский район	9446	4660	4786	49,3	50,7
Городское население - пгт Хужир	1251	607	644	48,5	51,5
Сельское население	8195	4053	4142	49,5	50,5
село Еланцы (рц)	4009	1828	2181	45,6	54,4
прочие сельские населенные пункты	4186	2225	1961	53,2	46,8
Слюдянский район	40509	18283	22226	45,1	54,9
Городское население	36310	16274	20036	44,8	55,2
г. Слюдянка (рц)	18574	8406	10168	45,3	54,7
г. Байкальск	13583	5960	7623	43,9	56,1
пгт Байкал	425	199	226	46,8	53,2
пгт Култук	3728	1709	2019	45,8	54,2
Сельское население	4199	2009	2190	47,8	52,2

	Мужчины и женщины	Мужчины	Женщины	В общей численности населения, процентов	
				мужчины	женщины
Тайшетский район	29752	16050	13702	53,9	46,1
Городское население	9610	5645	3965	58,7	41,3
пгт Квиток	2877	1348	1529	46,9	53,1
пгт Новобирюсинский	4767	3381	1386	70,9	29,1
пгт Шиткино	1966	916	1050	46,6	53,4
Сельское население	20142	10405	9737	51,7	48,3
Тулунский район - сельское население	27285	13240	14045	48,5	51,5
Усольский район	50334	24164	26170	48,0	52,0
Городское население	30593	14726	15867	48,1	51,9
пгт Белореченский	7984	3635	4349	45,5	54,5
пгт Мишелевка	7789	3818	3971	49,0	51,0
пгт Средний	5352	2903	2449	54,2	45,8
пгт Тайтурка	4892	2252	2640	46,0	54,0
пгт Тельма	4576	2118	2458	46,3	53,7
Сельское население	19741	9438	10303	47,8	52,2
Усть-Илимский район	18589	9047	9542	48,7	51,3
Городское население - пгт Железнодорожный	7032	3381	3651	48,1	51,9
Сельское население	11557	5666	5891	49,0	51,0
Усть-Кутский район	8416	4115	4301	48,9	51,1
Городское население	2749	1334	1415	48,5	51,5
пгт Звездный	957	483	474	50,5	49,5
пгт Янталь	1792	851	941	47,5	52,5
Сельское население	5667	2781	2886	49,1	50,9
Усть-Удинский район	14385	6903	7482	48,0	52,0
Городское население - пгт Усть-Уда (рц)	5173	2413	2760	46,6	53,4
Сельское население	9212	4490	4722	48,7	51,3
Черемховский район	30114	14358	15756	47,7	52,3
Городское население - пгт Михайловка	7827	3465	4362	44,3	55,7
Сельское население	22287	10893	11394	48,9	51,1
Чунский район	36516	17183	19333	47,1	52,9
Городское население	25922	12023	13899	46,4	53,6
пгт Чунский (рц)	14996	6930	8066	46,2	53,8
пгт Лесогорск	5511	2448	3063	44,4	55,6
пгт Октябрьский	5415	2645	2770	48,8	51,2
Сельское население	10594	5160	5434	48,7	51,3
Шелеховский район	14435	6999	7436	48,5	51,5
Городское население - пгт Большой Луг	5015	2399	2616	47,8	52,2
Сельское население	9420	4600	4820	48,8	51,2
село Баклаши	3730	1827	1903	49,0	51,0
прочие сельские населенные пункты	5690	2773	2917	48,7	51,3
Административно-территориальная единица с особым статусом - Усть-Ордынский Бурятский округ - сельское население	125177	59188	65989	47,3	52,7
Аларский район - сельское население	21479	10291	11188	47,9	52,1
посёлок Кутулик (рц)	4884	2204	2680	45,1	54,9
прочие сельские населенные пункты	16595	8087	8508	48,7	51,3
Баяндаевский район - сельское население	11529	5664	5865	49,1	50,9
село Баяндай (рц)	2672	1253	1419	46,9	53,1
прочие сельские населенные пункты	8857	4411	4446	49,8	50,2
Боханский район - сельское население	25398	11987	13411	47,2	52,8
посёлок Бохан (рц)	5169	2320	2849	44,9	55,1
прочие сельские населенные пункты	20229	9667	10562	47,8	52,2

	Мужчины и женщины	Мужчины	Женщины	В общей численности населения, процентов	
				мужчины	женщины
Нукутский район - сельское население	15743	7570	8173	48,1	51,9
посёлок Новонукутский (рц)	3434	1553	1881	45,2	54,8
прочие сельские населенные пункты	12309	6017	6292	48,9	51,1
Осинский район - сельское население	20431	9978	10453	48,8	51,2
село Оса (рц)	4523	2098	2425	46,4	53,6
прочие сельские населенные пункты	15908	7880	8028	49,5	50,5
Эхирит-Булагатский район - сельское население	30597	13698	16899	44,8	55,2
посёлок Усть-Ордынский (рц)	14891	6803	8088	45,7	54,3
прочие сельские населенные пункты	15706	6895	8811	43,9	56,1
Кемеровская область	2763135	1266464	1496671	45,8	54,2
Городское население	2358901	1072115	1286786	45,4	54,6
Сельское население	404234	194349	209885	48,1	51,9
г. Кемерово	532981	238338	294643	44,7	55,3
внутригородские районы					
Заводский	149696	69684	80012	46,6	53,4
Кировский	59692	26703	32989	44,7	55,3
Ленинский	141001	61807	79194	43,8	56,2
Рудничный	82395	37464	44931	45,5	54,5
Центральный	100197	42680	57517	42,6	57,4
г. Анжеро-Судженск с подчиненными его администрации населенными пунктами	82497	38034	44463	46,1	53,9
Городское население	80511	36992	43519	45,9	54,1
г. Анжеро-Судженск	76646	35267	41379	46,0	54,0
пгт Рудничный	3865	1725	2140	44,6	55,4
Сельское население	1986	1042	944	52,5	47,5
г. Белово с подчиненными его администрации населенными пунктами	134513	61684	72829	45,9	54,1
Городское население	132502	60758	71744	45,9	54,1
г. Белово	76764	35459	41305	46,2	53,8
пгт Бачатский	14402	6621	7781	46,0	54,0
пгт Грамотеино	12996	5877	7119	45,2	54,8
пгт Инской	12590	5794	6796	46,0	54,0
пгт Новый Городок	15750	7007	8743	44,5	55,5
Сельское население	2011	926	1085	46,0	54,0
г. Березовский с подчиненными его администрации населенными пунктами	49510	22905	26605	46,3	53,7
Городское население - г. Березовский	47279	21865	25414	46,2	53,8
Сельское население	2231	1040	1191	46,6	53,4
г. Гурьевск с подчиненными его администрации населенными пунктами	33266	15195	18071	45,7	54,3
Городское население	33079	15110	17969	45,7	54,3
г. Гурьевск	24817	11362	13455	45,8	54,2
г. Салаир	8262	3748	4514	45,4	54,6
Сельское население	187	85	102	45,5	54,5
г. Калтан	21892	9981	11911	45,6	54,4
г. Киселевск с подчиненными его администрации населенными пунктами	103019	46905	56114	45,5	54,5
Городское население - г. Киселевск	98365	44757	53608	45,5	54,5
Сельское население	4654	2148	2506	46,2	53,8
поселок Карагайлинский	4245	1928	2317	45,4	54,6
прочие сельские населенные пункты	409	220	189	53,8	46,2
г. Ленинск-Кузнецкий с подчиненными его администрации населенными пунктами	103938	47600	56338	45,8	54,2
Городское население - г. Ленинск-Кузнецкий	101666	46518	55148	45,8	54,2
Сельское население	2272	1082	1190	47,6	52,4



	Мужчины и женщины	Мужчины	Женщины	В общей численности населения, процентов	
				мужчины	женщины
г. Мариинск	40526	19089	21437	47,1	52,9
г. Междуреченск	101678	47186	54492	46,4	53,6
г. Мыски с подчиненными его администрации населенными пунктами	45375	20926	24449	46,1	53,9
Городское население - г. Мыски	43038	19787	23251	46,0	54,0
Сельское население	2337	1139	1198	48,7	51,3
г. Новокузнецк	547904	246971	300933	45,1	54,9
внутригородские районы					
Заводский	98133	44257	53876	45,1	54,9
Кузнецкий	50390	23226	27164	46,1	53,9
Куйбышевский	79121	36010	43111	45,5	54,5
Новоильинский	73755	33700	40055	45,7	54,3
Орджоникидзевский	82050	37123	44927	45,2	54,8
Центральный	164455	72655	91800	44,2	55,8
г. Осинники с подчиненными его администрации населенными пунктами	60918	27587	33331	45,3	54,7
Городское население - г. Осинники	46001	20695	25306	45,0	55,0
Сельское население	14917	6892	8025	46,2	53,8
поселок Малиновка	8835	4141	4694	46,9	53,1
поселок Тайжина	5011	2239	2772	44,7	55,3
прочие сельские населенные пункты	1071	512	559	47,8	52,2
г. Полысаево с подчиненными его администрации населенными пунктами	30671	14226	16445	46,4	53,6
Городское население - г. Полысаево	27624	12728	14896	46,1	53,9
Сельское население	3047	1498	1549	49,2	50,8
г. Прокопьевск	210130	93777	116353	44,6	55,4
внутригородские районы					
Зенковский	35670	15707	19963	44,0	56,0
Рудничный	114772	51034	63738	44,5	55,5
Центральный	59688	27036	32652	45,3	54,7
г. Тайга с подчиненными его администрации населенными пунктами	27424	13410	14014	48,9	51,1
Городское население - г. Тайга	25331	11873	13458	46,9	53,1
Сельское население	2093	1537	556	73,4	26,6
г. Таштагол	23134	10651	12483	46,0	54,0
г. Топки	28641	12999	15642	45,4	54,6
г. Юрга	81533	38659	42874	47,4	52,6
пгт Краснобродский с подчиненными его администрации населенными пунктами	14895	6897	7998	46,3	53,7
Городское население - пгт Краснобродский	11919	5483	6436	46,0	54,0
Сельское население	2976	1414	1562	47,5	52,5
Беловский район - сельское население	30204	14466	15738	47,9	52,1
поселок Старобачаты	4382	2083	2299	47,5	52,5
село Старопестерево	3286	1575	1711	47,9	52,1
прочие сельские населенные пункты	22536	10808	11728	48,0	52,0
Гурьевский район - сельское население	10617	5056	5561	47,6	52,4
Ижморский район	13517	6389	7128	47,3	52,7
Городское население - пгт Ижморский (рц)	5615	2593	3022	46,2	53,8
Сельское население	7902	3796	4106	48,0	52,0
Кемеровский район - сельское население	45459	21835	23624	48,0	52,0
поселок Металлплощадка	5189	2475	2714	47,7	52,3
поселок Ясногорский	3175	1384	1791	43,6	56,4
прочие сельские населенные пункты	37095	17976	19119	48,5	51,5

	Мужчины и женщины	Мужчины	Женщины	В общей численности населения, процентов	
				мужчины	женщины
Крапивинский район	24533	11483	13050	46,8	53,2
Городское население	12625	5752	6873	45,6	54,4
пгт Крапивинский (рц)	7450	3463	3987	46,5	53,5
пгт Зеленогорский	5175	2289	2886	44,2	55,8
Сельское население	11908	5731	6177	48,1	51,9
Ленинск-Кузнецкий район - сельское население	23760	11212	12548	47,2	52,8
Мариинский район - сельское население	17285	8180	9105	47,3	52,7
Междуреченский район - сельское население	2268	1324	944	58,4	41,6
Новокузнецкий район - сельское население	50681	24691	25990	48,7	51,3
поселок Кузедеево	3609	1740	1869	48,2	51,8
поселок Metallургов	3317	1589	1728	47,9	52,1
поселок Чистогорский	4607	2258	2349	49,0	51,0
прочие сельские населенные пункты	39148	19104	20044	48,8	51,2
Прокопьевский район - сельское население	31442	14935	16507	47,5	52,5
поселок Трудармейский	4769	2259	2510	47,4	52,6
прочие сельские населенные пункты	26673	12676	13997	47,5	52,5
Промышленновский район	50106	23664	26442	47,2	52,8
Городское население - пгт Промышленная (рц)	18045	8377	9668	46,4	53,6
Сельское население	32061	15287	16774	47,7	52,3
поселок Плотноково	5190	2468	2722	47,6	52,4
прочие сельские населенные пункты	26871	12819	14052	47,7	52,3
Таштагольский район	31895	15607	16288	48,9	51,1
Городское население	25948	12599	13349	48,6	51,4
пгт Каз	4623	2163	2460	46,8	53,2
пгт Мундыбаш	5097	2377	2720	46,6	53,4
пгт Спасск	1703	789	914	46,3	53,7
пгт Темиртау	4352	1985	2367	45,6	54,4
пгт Шерегеш	10173	5285	4888	52,0	48,0
Сельское население	5947	3008	2939	50,6	49,4
Тисульский район	25045	11790	13255	47,1	52,9
Городское население	14621	6767	7854	46,3	53,7
пгт Тисуль (рц)	9049	4133	4916	45,7	54,3
пгт Белогорск	3278	1566	1712	47,8	52,2
пгт Комсомольск	2294	1068	1226	46,6	53,4
Сельское население	10424	5023	5401	48,2	51,8
Топкинский район - сельское население	16246	7736	8510	47,6	52,4
Тяжинский район	25597	11911	13686	46,5	53,5
Городское население	14846	6810	8036	45,9	54,1
пгт Тяжинский (рц)	11120	5107	6013	45,9	54,1
пгт Итатский	3726	1703	2023	45,7	54,3
Сельское население	10751	5101	5650	47,4	52,6
Чебулинский район	16348	7936	8412	48,5	51,5
Городское население - пгт Верх-Чебула (рц)	5060	2314	2746	45,7	54,3
Сельское население	11288	5622	5666	49,8	50,2
Юргинский район - сельское население	22448	10784	11664	48,0	52,0
Яйский район	20383	10081	10302	49,5	50,5
Городское население - пгт Яя (рц)	11688	5949	5739	50,9	49,1
Сельское население	8695	4132	4563	47,5	52,5
Яшкинский район	30856	14364	16492	46,6	53,4
Городское население - пгт Яшкино (рц)	14719	6737	7982	45,8	54,2
Сельское население	16137	7627	8510	47,3	52,7

	Мужчины и женщины	Мужчины	Женщины	В общей численности населения, процентов	
				мужчины	женщины
Новосибирская область	2665911	1238997	1426914	46,5	53,5
Городское население	2059914	948288	1111626	46,0	54,0
Сельское население	605997	290709	315288	48,0	52,0
г. Новосибирск	1473754	676283	797471	45,9	54,1
внутригородские районы					
Дзержинский	163435	75304	88131	46,1	53,9
Железнодорожный	61736	27682	34054	44,8	55,2
Заельцовский	139062	62185	76877	44,7	55,3
Калининский	183029	86259	96770	47,1	52,9
Кировский	170967	76811	94156	44,9	55,1
Ленинский	279255	125874	153381	45,1	54,9
Октябрьский	196276	91383	104893	46,6	53,4
Первомайский	74901	35856	39045	47,9	52,1
Советский	131972	62524	69448	47,4	52,6
Центральный	73121	32405	40716	44,3	55,7
г. Барабинск	30394	13910	16484	45,8	54,2
г. Бердск	97296	43977	53319	45,2	54,8
г. Искитим	60078	27297	32781	45,4	54,6
г. Куйбышев	45299	21326	23973	47,1	52,9
г. Обь с подчиненными его администрации населенными пунктами	25456	12001	13455	47,1	52,9
Городское население - г. Обь	25382	11964	13418	47,1	52,9
Сельское население	74	37	37	50,0	50,0
г. Татарск	24217	10968	13249	45,3	54,7
Баганский район - сельское население	16627	7932	8695	47,7	52,3
село Баган (рц)	5510	2530	2980	45,9	54,1
прочие сельские населенные пункты	11117	5402	5715	48,6	51,4
Барабинский район - сельское население	14169	6716	7453	47,4	52,6
Болотнинский район	29365	13602	15763	46,3	53,7
Городское население - г. Болотное (рц)	16570	7492	9078	45,2	54,8
Сельское население	12795	6110	6685	47,8	52,2
Венгеровский район - сельское население	20446	9708	10738	47,5	52,5
село Венгерово (рц)	7035	3239	3796	46,0	54,0
прочие сельские населенные пункты	13411	6469	6942	48,2	51,8
Доволенский район - сельское население	17405	8126	9279	46,7	53,3
село Довольное (рц)	6774	3105	3669	45,8	54,2
прочие сельские населенные пункты	10631	5021	5610	47,2	52,8
Здвинский район - сельское население	16636	7980	8656	48,0	52,0
село Здвинск (рц)	5602	2611	2991	46,6	53,4
прочие сельские населенные пункты	11034	5369	5665	48,7	51,3
Искитимский район	62816	29724	33092	47,3	52,7
Городское население - пгт Линево рп	20707	9862	10845	47,6	52,4
Сельское население	42109	19862	22247	47,2	52,8
станция Евсино	5369	2562	2807	47,7	52,3
прочие сельские населенные пункты	36740	17300	19440	47,1	52,9
Карасукский район	46262	21757	24505	47,0	53,0
Городское население - г. Карасук (рц)	28586	13221	15365	46,2	53,8
Сельское население	17676	8536	9140	48,3	51,7
Каргатский район	18207	8540	9667	46,9	53,1
Городское население - г. Каргат (рц)	10042	4656	5386	46,4	53,6
Сельское население	8165	3884	4281	47,6	52,4

	Мужчины и женщины	Мужчины	Женщины	В общей численности населения, процентов	
				мужчины	женщины
Колыванский район	24049	11649	12400	48,4	51,6
Городское население - пгт Колывань рп (рц)	11842	5809	6033	49,1	50,9
Сельское население	12207	5840	6367	47,8	52,2
Коченевский район	43850	20990	22860	47,9	52,1
Городское население	21383	10340	11043	48,4	51,6
пгт Коченево рп (рц)	16374	8070	8304	49,3	50,7
пгт Чик рп	5009	2270	2739	45,3	54,7
Сельское население	22467	10650	11817	47,4	52,6
село Прокудское	5991	2743	3248	45,8	54,2
прочие сельские населенные пункты	16476	7907	8569	48,0	52,0
Кочковский район - сельское население	14863	7096	7767	47,7	52,3
село Кочки (рц)	4055	1912	2143	47,2	52,8
прочие сельские населенные пункты	10808	5184	5624	48,0	52,0
Краснозерский район	32491	15221	17270	46,8	53,2
Городское население - пгт Краснозерское рп (рц)	9524	4341	5183	45,6	54,4
Сельское население	22967	10880	12087	47,4	52,6
село Половинное	3022	1401	1621	46,4	53,6
прочие сельские населенные пункты	19945	9479	10466	47,5	52,5
Куйбышевский район - сельское население	15466	7505	7961	48,5	51,5
Купинский район	31199	14534	16665	46,6	53,4
Городское население - г. Купино (рц)	14893	6697	8196	45,0	55,0
Сельское население	16306	7837	8469	48,1	51,9
Кыштовский район - сельское население	12399	5965	6434	48,1	51,9
село Кыштовка (рц)	5282	2480	2802	47,0	53,0
прочие сельские населенные пункты	7117	3485	3632	49,0	51,0
Маслянинский район	24438	11446	12992	46,8	53,2
Городское население - пгт Маслянино рп (рц)	13102	6026	7076	46,0	54,0
Сельское население	11336	5420	5916	47,8	52,2
Мошковский район	39192	18360	20832	46,8	53,2
Городское население	14799	6886	7913	46,5	53,5
пгт Мошково рп (рц)	10224	4750	5474	46,5	53,5
пгт Станционно-Ояшинский рп	4575	2136	2439	46,7	53,3
Сельское население	24393	11474	12919	47,0	53,0
село Сокур	5770	2644	3126	45,8	54,2
село Ташара	3058	1399	1659	45,7	54,3
прочие сельские населенные пункты	15565	7431	8134	47,7	52,3
Новосибирский район	127891	61147	66744	47,8	52,2
Городское население	30767	13983	16784	45,4	54,6
пгт Кольцово рп	12319	5606	6713	45,5	54,5
пгт Краснообск рп	18448	8377	10071	45,4	54,6
Сельское население	97124	47164	49960	48,6	51,4
село Барышево	5195	2405	2790	46,3	53,7
село Верх-Тула	6020	2846	3174	47,3	52,7
село Криводановка	10051	4655	5396	46,3	53,7
дачный посёлок Кудряшовский	4559	2099	2460	46,0	54,0
дачный посёлок Мочище	3036	1450	1586	47,8	52,2
станция Мочище	3698	1727	1971	46,7	53,3
село Новолуговое	4104	2001	2103	48,8	51,2
село Раздольное	4861	3249	1612	66,8	33,2
село Толмачево	4608	2198	2410	47,7	52,3
село Ярково	5379	2745	2634	51,0	49,0
прочие сельские населенные пункты	45613	21789	23824	47,8	52,2

	Мужчины и женщины	Мужчины	Женщины	В общей численности населения, процентов	
				мужчины	женщины
Ордынский район	36708	17081	19627	46,5	53,5
Городское население - пгт Ордынское рп (рц)	10256	4679	5577	45,6	54,4
Сельское население	26452	12402	14050	46,9	53,1
село Верх-Ирмень	3123	1459	1664	46,7	53,3
прочие сельские населенные пункты	23329	10943	12386	46,9	53,1
Северный район - сельское население	10687	5169	5518	48,4	51,6
село Северное (рц)	5309	2478	2831	46,7	53,3
прочие сельские населенные пункты	5378	2691	2687	50,0	50,0
Сузунский район	32592	15267	17325	46,8	53,2
Городское население - пгт Сузун рп (рц)	15364	7095	8269	46,2	53,8
Сельское население	17228	8172	9056	47,4	52,6
Татарский район - сельское население	15875	7489	8386	47,2	52,8
Тогучинский район	60303	30186	30117	50,1	49,9
Городское население	31303	16526	14777	52,8	47,2
г. Тогучин (рц)	21900	11448	10452	52,3	47,7
пгт Горный рп	9403	5078	4325	54,0	46,0
Сельское население	29000	13660	15340	47,1	52,9
Убинский район - сельское население	16297	8445	7852	51,8	48,2
село Убинское (рц)	5841	2748	3093	47,0	53,0
прочие сельские населенные пункты	10456	5697	4759	54,5	45,5
Усть-Таркский район - сельское население	12307	5853	6454	47,6	52,4
село Усть-Тарка (рц)	3819	1754	2065	45,9	54,1
прочие сельские населенные пункты	8488	4099	4389	48,3	51,7
Чановский район	25523	12056	13467	47,2	52,8
Городское население - пгт Чаны рп (рц)	8473	3934	4539	46,4	53,6
Сельское население	17050	8122	8928	47,6	52,4
Черепановский район	47842	22166	25676	46,3	53,7
Городское население	27886	12670	15216	45,4	54,6
г. Черепаново (рц)	19803	8925	10878	45,1	54,9
пгт Дорогино рп	3829	1749	2080	45,7	54,3
пгт Посевная рп	4254	1996	2258	46,9	53,1
Сельское население	19956	9496	10460	47,6	52,4
Чистоозерный район	19603	10227	9376	52,2	47,8
Городское население - пгт Чистоозерное рп (рц)	6429	2967	3462	46,2	53,8
Сельское население	13174	7260	5914	55,1	44,9
Чулымский район	23909	11298	12611	47,3	52,7
Городское население - г. Чулым (рц)	11568	5379	6189	46,5	53,5
Сельское население	12341	5919	6422	48,0	52,0
Омская область	1977665	913129	1064536	46,2	53,8
Городское население	1413226	643418	769808	45,5	54,5
Сельское население	564439	269711	294728	47,8	52,2
г. Омск	1154116	524780	629336	45,5	54,5
внутригородские округа					
Кировский	244533	110410	134123	45,2	54,8
Ленинский	200368	92684	107684	46,3	53,7
Октябрьский	172496	77975	94521	45,2	54,8
Советский	260516	119347	141169	45,8	54,2
Центральный	276203	124364	151839	45,0	55,0
г. Исилькуль	24482	11412	13070	46,6	53,4
г. Калачинск	23556	10595	12961	45,0	55,0
г. Называевск	11615	5287	6328	45,5	54,5

	Мужчины и женщины	Мужчины	Женщины	В общей численности населения, процентов	
				мужчины	женщины
г. Тара с подчиненными его администрации населенными пунктами	27408	12389	15019	45,2	54,8
Городское население - г. Тара	27318	12350	14968	45,2	54,8
Сельское население	90	39	51	43,3	56,7
г. Тюкалинск	11275	5102	6173	45,3	54,7
Азовский немецкий национальный район - сельское население	22925	10931	11994	47,7	52,3
село Азово (рц)	5997	2820	3177	47,0	53,0
прочие сельские населенные пункты	16928	8111	8817	47,9	52,1
Большереченский район	28486	13322	15164	46,8	53,2
Городское население - пгт Большеречье рп (рц)	11271	5125	6146	45,5	54,5
Сельское население	17215	8197	9018	47,6	52,4
Большеуковский район - сельское население	8174	3897	4277	47,7	52,3
село Большие Уки (рц)	4157	1933	2224	46,5	53,5
прочие сельские населенные пункты	4017	1964	2053	48,9	51,1
Горьковский район	20807	9864	10943	47,4	52,6
Городское население - пгт Горьковское рп (рц)	5369	2485	2884	46,3	53,7
Сельское население	15438	7379	8059	47,8	52,2
Знаменский район - сельское население	12427	5898	6529	47,5	52,5
село Знаменское (рц)	5294	2456	2838	46,4	53,6
прочие сельские населенные пункты	7133	3442	3691	48,3	51,7
Исилькульский район - сельское население	18942	9066	9876	47,9	52,1
Калачинский район - сельское население	18197	8704	9493	47,8	52,2
Колосовский район - сельское население	12803	6014	6789	47,0	53,0
село Колосовка (рц)	5313	2459	2854	46,3	53,7
прочие сельские населенные пункты	7490	3555	3935	47,5	52,5
Кормиловский район	24726	11643	13083	47,1	52,9
Городское население - пгт Кормиловка рп (рц)	9616	4371	5245	45,5	54,5
Сельское население	15110	7272	7838	48,1	51,9
Крутинский район	17408	8206	9202	47,1	52,9
Городское население - пгт Крутинка рп (рц)	7333	3354	3979	45,7	54,3
Сельское население	10075	4852	5223	48,2	51,8
Любинский район	37735	17819	19916	47,2	52,8
Городское население	15364	6883	8481	44,8	55,2
пгт Любинский рп (рц)	10231	4562	5669	44,6	55,4
пгт Красный Яр рп	5133	2321	2812	45,2	54,8
Сельское население	22371	10936	11435	48,9	51,1
Марьяновский район	27595	12989	14606	47,1	52,9
Городское население - пгт Марьяновка рп (рц)	8630	4011	4619	46,5	53,5
Сельское население	18965	8978	9987	47,3	52,7
Москаленский район	28968	13709	15259	47,3	52,7
Городское население - пгт Москаленки рп (рц)	9306	4280	5026	46,0	54,0
Сельское население	19662	9429	10233	48,0	52,0
Муромцевский район	23795	11179	12616	47,0	53,0
Городское население - пгт Муромцево рп (рц)	10776	4983	5793	46,2	53,8
Сельское население	13019	6196	6823	47,6	52,4
Называевский район - сельское население	12372	6034	6338	48,8	51,2
Нижнеомский район - сельское население	15826	7527	8299	47,6	52,4
село Нижняя Омка (рц)	4821	2231	2590	46,3	53,7
прочие сельские населенные пункты	11005	5296	5709	48,1	51,9

	Мужчины и женщины	Мужчины	Женщины	В общей численности населения, процентов	
				мужчины	женщины
Нововаршавский район	24450	11508	12942	47,1	52,9
Городское население	9527	4434	5093	46,5	53,5
пгт Нововаршавка рп (рц)	5890	2707	3183	46,0	54,0
пгт Большегривское рп	3637	1727	1910	47,5	52,5
Сельское население	14923	7074	7849	47,4	52,6
Одесский район - сельское население	17422	8210	9212	47,1	52,9
село Одесское (рц)	6148	2826	3322	46,0	54,0
прочие сельские населенные пункты	11274	5384	5890	47,8	52,2
Оконешниковский район	14791	7033	7758	47,5	52,5
Городское население - пгт Оконешниково рп (рц)	5205	2412	2793	46,3	53,7
Сельское население	9586	4621	4965	48,2	51,8
Омский район	94086	44478	49608	47,3	52,7
Городское население - пгт Чернолучинский дп	1681	753	928	44,8	55,2
Сельское население	92405	43725	48680	47,3	52,7
поселок Ростовка (рц)	5468	2542	2926	46,5	53,5
посёлок Иртышский	3527	1655	1872	46,9	53,1
посёлок Ключи	3688	1673	2015	45,4	54,6
село Краснаярка	4902	2279	2623	46,5	53,5
село Лузино	8964	4066	4898	45,4	54,6
поселок Новоомский	4946	2296	2650	46,4	53,6
село Троицкое	3793	1782	2011	47,0	53,0
прочие сельские населенные пункты	57117	27432	29685	48,0	52,0
Павлоградский район	20034	9386	10648	46,9	53,1
Городское население - пгт Павлоградка рп (рц)	7582	3370	4212	44,4	55,6
Сельское население	12452	6016	6436	48,3	51,7
Полтавский район	21772	10350	11422	47,5	52,5
Городское население - пгт Полтавка рп (рц)	7042	3283	3759	46,6	53,4
Сельское население	14730	7067	7663	48,0	52,0
Русско-Полянский район	19333	8988	10345	46,5	53,5
Городское население - пгт Русская Поляна рп (рц)	5922	2657	3265	44,9	55,1
Сельское население	13411	6331	7080	47,2	52,8
Саргатский район	20014	9391	10623	46,9	53,1
Городское население - пгт Саргатское рп (рц)	8157	3696	4461	45,3	54,7
Сельское население	11857	5695	6162	48,0	52,0
Седельниковский район - сельское население	10943	5214	5729	47,6	52,4
село Седельниково (рц)	5316	2478	2838	46,6	53,4
прочие сельские населенные пункты	5627	2736	2891	48,6	51,4
Таврический район	36458	17221	19237	47,2	52,8
Городское население - пгт Таврическое рп (рц)	13141	6255	6886	47,6	52,4
Сельское население	23317	10966	12351	47,0	53,0
село Сосновское	3443	1559	1884	45,3	54,7
прочие сельские населенные пункты	19874	9407	10467	47,3	52,7
Тарский район - сельское население	19242	9437	9805	49,0	51,0
Тевризский район	15485	7607	7878	49,1	50,9
Городское население - пгт Тевриз рп (рц)	6986	3332	3654	47,7	52,3
Сельское население	8499	4275	4224	50,3	49,7
Тюкалинский район - сельское население	14831	7204	7627	48,6	51,4
Усть-Ишимский район - сельское население	13480	6493	6987	48,2	51,8
село Усть-Ишим (рц)	4802	2195	2607	45,7	54,3
прочие сельские населенные пункты	8678	4298	4380	49,5	50,5
Черлакский район	30344	14131	16213	46,6	53,4
Городское население - пгт Черлак рп (рц)	10980	5013	5967	45,7	54,3
Сельское население	19364	9118	10246	47,1	52,9

	Мужчины и женщины	Мужчины	Женщины	В общей численности населения, процентов	
				мужчины	женщины
Шербакульский район	21342	10111	11231	47,4	52,6
Городское население - пгт Шербакуль рп (рц)	6976	3195	3781	45,8	54,2
Сельское население	14366	6916	7450	48,1	51,9
Томская область	1047394	492012	555382	47,0	53,0
Городское население	735667	342744	392923	46,6	53,4
Сельское население	311727	149268	162459	47,9	52,1
г. Томск с подчиненными его администрации населенными пунктами	546049	253445	292604	46,4	53,6
Городское население - г. Томск	524669	243609	281060	46,4	53,6
внутригородские районы					
Кировский	128591	60888	67703	47,4	52,6
Ленинский	123940	57166	66774	46,1	53,9
Октябрьский	159157	74045	85112	46,5	53,5
Советский	112981	51510	61471	45,6	54,4
Сельское население	21380	9836	11544	46,0	54,0
деревня Лоскутово	3865	1768	2097	45,7	54,3
посёлок Светлый	7479	3394	4085	45,4	54,6
село Тимирязевское	6406	2960	3446	46,2	53,8
прочие сельские населенные пункты	3630	1714	1916	47,2	52,8
г. Кедровый с подчиненными его администрации населенными пунктами	3948	1938	2010	49,1	50,9
Городское население - г. Кедровый	2451	1177	1274	48,0	52,0
Сельское население	1497	761	736	50,8	49,2
г. Северск с подчиненными его администрации населенными пунктами	115331	53393	61938	46,3	53,7
Городское население - г. Северск	108590	50204	58386	46,2	53,8
Сельское население	6741	3189	3552	47,3	52,7
посёлок Самусь	5797	2757	3040	47,6	52,4
прочие сельские населенные пункты	944	432	512	45,8	54,2
г. Стрежевой	42219	20464	21755	48,5	51,5
Александровский район - сельское население	8686	4215	4471	48,5	51,5
село Александровское (рц)	7211	3444	3767	47,8	52,2
прочие сельские населенные пункты	1475	771	704	52,3	47,7
Асиновский район	36459	17756	18703	48,7	51,3
Городское население - г. Асино (рц)	25618	12453	13165	48,6	51,4
Сельское население	10841	5303	5538	48,9	51,1
Бакчарский район - сельское население	13419	6564	6855	48,9	51,1
село Бакчар (рц)	6128	2903	3225	47,4	52,6
прочие сельские населенные пункты	7291	3661	3630	50,2	49,8
Верхнекетский район	17052	8281	8771	48,6	51,4
Городское население - пгт Белый Яр рп (рц)	7996	3790	4206	47,4	52,6
Сельское население	9056	4491	4565	49,6	50,4
Зырянский район - сельское население	13179	6188	6991	47,0	53,0
село Зырянское (рц)	5632	2574	3058	45,7	54,3
прочие сельские населенные пункты	7547	3614	3933	47,9	52,1
Каргасокский район - сельское население	21814	10614	11200	48,7	51,3
село Каргасок (рц)	8127	3783	4344	46,5	53,5
прочие сельские населенные пункты	13687	6831	6856	49,9	50,1
Кожевниковский район - сельское население	20967	10026	10941	47,8	52,2
село Кожевниково (рц)	8174	3843	4331	47,0	53,0
прочие сельские населенные пункты	12793	6183	6610	48,3	51,7



	Мужчины и женщины	Мужчины	Женщины	В общей численности населения, процентов	
				мужчины	женщины
Колпашевский район	41183	19219	21964	46,7	53,3
Городское население - г. Колпашево (рц)	24124	11047	13077	45,8	54,2
Сельское население	17059	8172	8887	47,9	52,1
село Тогур	7575	3496	4079	46,2	53,8
прочие сельские населенные пункты	9484	4676	4808	49,3	50,7
Кривошеинский район - сельское население	13285	6265	7020	47,2	52,8
село Кривошеино (рц)	5469	2534	2935	46,3	53,7
прочие сельские населенные пункты	7816	3731	4085	47,7	52,3
Молчановский район - сельское население	13446	6333	7113	47,1	52,9
село Молчаново (рц)	5746	2653	3093	46,2	53,8
прочие сельские населенные пункты	7700	3680	4020	47,8	52,2
Парабельский район - сельское население	12595	6039	6556	47,9	52,1
село Парабель (рц)	6096	2841	3255	46,6	53,4
прочие сельские населенные пункты	6499	3198	3301	49,2	50,8
Первомайский район - сельское население	18947	9135	9812	48,2	51,8
село Первомайское (рц)	5641	2618	3023	46,4	53,6
прочие сельские населенные пункты	13306	6517	6789	49,0	51,0
Тегульдетский район - сельское население	6937	3402	3535	49,0	51,0
село Тегульдет (рц)	4385	2113	2272	48,2	51,8
прочие сельские населенные пункты	2552	1289	1263	50,5	49,5
Томский район - сельское население	68652	32629	36023	47,5	52,5
село Богашево	3710	1723	1987	46,4	53,6
посёлок Зональная Станция	5813	2643	3170	45,5	54,5
село Моряковский Затон	5156	2444	2712	47,4	52,6
прочие сельские населенные пункты	53973	25819	28154	47,8	52,2
Чаинский район - сельское население	12920	6285	6635	48,6	51,4
село Подгорное (рц)	4983	2349	2634	47,1	52,9
прочие сельские населенные пункты	7937	3936	4001	49,6	50,4
Шегарский район - сельское население	20306	9821	10485	48,4	51,6
село Мельниково (рц)	8377	3952	4425	47,2	52,8
прочие сельские населенные пункты	11929	5869	6060	49,2	50,8
Дальневосточный федеральный округ	6293129	3021307	3271822	48,0	52,0
Городское население	4705970	2225948	2480022	47,3	52,7
Сельское население	1587159	795359	791800	50,1	49,9
Республика Саха (Якутия)	958528	465906	492622	48,6	51,4
Городское население	614545	296573	317972	48,3	51,7
Сельское население	343983	169333	174650	49,2	50,8
г. Якутск с подчиненными его администрации населенными пунктами	295664	140373	155291	47,5	52,5
Городское население	279105	131688	147417	47,2	52,8
г. Якутск	269601	127064	142537	47,1	52,9
пгт Жатай	9504	4624	4880	48,7	51,3
Сельское население	16559	8685	7874	52,4	47,6
село Табага	3360	2173	1187	64,7	35,3
село Хатассы	4979	2398	2581	48,2	51,8
прочие сельские населенные пункты	8220	4114	4106	50,0	50,0
г. Мирный	37188	18182	19006	48,9	51,1
г. Нерюнгри	61747	29674	32073	48,1	51,9
г. Нюрба	10157	4710	5447	46,4	53,6
г. Покровск	9495	4403	5092	46,4	53,6
Абыйский улус	4425	2119	2306	47,9	52,1
Городское население - пгт Белая Гора (рц)	2245	1049	1196	46,7	53,3
Сельское население	2180	1070	1110	49,1	50,9

	Мужчины и женщины	Мужчины	Женщины	В общей численности населения, процентов	
				мужчины	женщины
Алданский улус	42632	21100	21532	49,5	50,5
Городское население	38157	18774	19383	49,2	50,8
г. Алдан (рц)	21275	10530	10745	49,5	50,5
г. Томмот	8057	3988	4069	49,5	50,5
пгт Безымянный	-	-	-	-	-
пгт Лебединый	1058	525	533	49,6	50,4
пгт Ленинский	1866	850	1016	45,6	54,4
пгт Нижний Куранах	5901	2881	3020	48,8	51,2
Сельское население	4475	2326	2149	52,0	48,0
Аллаиховский улус	3050	1461	1589	47,9	52,1
Городское население - пгт Чокурдах (рц)	2367	1102	1265	46,6	53,4
Сельское население	683	359	324	52,6	47,4
Амгинский улус - сельское население	17183	8194	8989	47,7	52,3
село Амга (рц)	6533	3013	3520	46,1	53,9
прочие сельские населенные пункты	10650	5181	5469	48,6	51,4
Анабарский улус - сельское население	3501	1698	1803	48,5	51,5
село Саскылах (рц)	2317	1116	1201	48,2	51,8
прочие сельские населенные пункты	1184	582	602	49,2	50,8
Булунский улус	9054	4690	4364	51,8	48,2
Городское население - пгт Тикси (рц)	5063	2689	2374	53,1	46,9
Сельское население	3991	2001	1990	50,1	49,9
Верхневилуйский улус - сельское население	21661	10567	11094	48,8	51,2
село Верхневилуйск (рц)	6457	3015	3442	46,7	53,3
прочие сельские населенные пункты	15204	7552	7652	49,7	50,3
Верхнеколымский улус	4723	2327	2396	49,3	50,7
Городское население - пгт Зырянка (рц)	3170	1529	1641	48,2	51,8
Сельское население	1553	798	755	51,4	48,6
Верхоянский улус	12815	6278	6537	49,0	51,0
Городское население	5919	2817	3102	47,6	52,4
пгт Батагай (рц)	4369	2086	2283	47,7	52,3
г. Верхоянск	1311	611	700	46,6	53,4
пгт Эсэ-Хайя	239	120	119	50,2	49,8
Сельское население	6896	3461	3435	50,2	49,8
Вилуйский улус	25222	12145	13077	48,2	51,8
Городское население	13340	6247	7093	46,8	53,2
г. Вилуйск (рц)	10234	4669	5565	45,6	54,4
пгт Кысыл-Сыр	3106	1578	1528	50,8	49,2
Сельское население	11882	5898	5984	49,6	50,4
Горный улус - сельское население	11706	5664	6042	48,4	51,6
село Бердигестях (рц)	6462	3116	3346	48,2	51,8
прочие сельские населенные пункты	5244	2548	2696	48,6	51,4
Жиганский эвенкийский национальный улус - сельское население	4296	2080	2216	48,4	51,6
село Жиганск (рц)	3420	1635	1785	47,8	52,2
прочие сельские населенные пункты	876	445	431	50,8	49,2
Кобяйский улус	13680	6604	7076	48,3	51,7
Городское население - пгт Сангар (рц)	4377	2076	2301	47,4	52,6
Сельское население	9303	4528	4775	48,7	51,3

	Мужчины и женщины	Мужчины	Женщины	В общей численности населения, процентов	
				мужчины	женщины
Ленский улус	39765	19936	19829	50,1	49,9
Городское население	34585	17334	17251	50,1	49,9
г. Ленск (рц)	24966	12327	12639	49,4	50,6
пгт Витим	4376	2277	2099	52,0	48,0
пгт Пеледуй	5243	2730	2513	52,1	47,9
Сельское население	5180	2602	2578	50,2	49,8
Мегино-Кангаласский улус	31278	15270	16008	48,8	51,2
Городское население - пгт Нижний Бестях	3518	1819	1699	51,7	48,3
Сельское население	27760	13451	14309	48,5	51,5
село Майя (рц)	7288	3385	3903	46,4	53,6
прочие сельские населенные пункты	20472	10066	10406	49,2	50,8
Мирнинский улус	38802	19683	19119	50,7	49,3
Городское население	36029	18313	17716	50,8	49,2
г. Удачный	12613	6444	6169	51,1	48,9
пгт Айхал	13727	7088	6639	51,6	48,4
пгт Алмазный	1527	730	797	47,8	52,2
пгт Светлый	3137	1563	1574	49,8	50,2
пгт Чернышевский	5025	2488	2537	49,5	50,5
Сельское население	2773	1370	1403	49,4	50,6
Момский улус - сельское население	4452	2147	2305	48,2	51,8
село Хонуу (рц)	2476	1139	1337	46,0	54,0
прочие сельские населенные пункты	1976	1008	968	51,0	49,0
Намский улус - сельское население	23198	11182	12016	48,2	51,8
село Намцы (рц)	8890	4097	4793	46,1	53,9
прочие сельские населенные пункты	14308	7085	7223	49,5	50,5
Нерюнгринский улус	21019	10019	11000	47,7	52,3
Городское население	19604	9347	10257	47,7	52,3
пгт Беркамит	4291	2036	2255	47,4	52,6
пгт Золотинка	552	262	290	47,5	52,5
пгт Нагорный	68	42	26	61,8	38,2
пгт Серебряный Бор	4163	2034	2129	48,9	51,1
пгт Хани	764	407	357	53,3	46,7
пгт Чульман	9766	4566	5200	46,8	53,2
Сельское население	1415	672	743	47,5	52,5
Нижнеколымский улус	4664	2231	2433	47,8	52,2
Городское население - пгт Черский (рц)	2857	1332	1525	46,6	53,4
Сельское население	1807	899	908	49,8	50,2
Нюрбинский улус - сельское население	15101	7475	7626	49,5	50,5
Оймяконский улус	10109	5448	4661	53,9	46,1
Городское население	6972	3915	3057	56,2	43,8
пгт Усть-Нера (рц)	6463	3642	2821	56,4	43,6
пгт Артык	509	273	236	53,6	46,4
Сельское население	3137	1533	1604	48,9	51,1
Олекминский улус	26785	13358	13427	49,9	50,1
Городское население	9494	4611	4883	48,6	51,4
г. Олекминск (рц)	9494	4611	4883	48,6	51,4
пгт Торго	-	-	-	-	-
Сельское население	17291	8747	8544	50,6	49,4
Оленекский эвенкийский национальный улус - сельское население	4127	2037	2090	49,4	50,6
село Оленек (рц)	2273	1090	1183	48,0	52,0
прочие сельские населенные пункты	1854	947	907	51,1	48,9

	Мужчины и женщины	Мужчины	Женщины	В общей численности населения, процентов	
				мужчины	женщины
Среднеколымский улус	7897	3817	4080	48,3	51,7
Городское население - г. Среднеколымск (рц)	3525	1665	1860	47,2	52,8
Сельское население	4372	2152	2220	49,2	50,8
Сунтарский улус - сельское население	25140	12169	12971	48,4	51,6
село Сунтар (рц)	10034	4661	5373	46,5	53,5
прочие сельские населенные пункты	15106	7508	7598	49,7	50,3
Таттинский улус - сельское население	17242	8397	8845	48,7	51,3
село Ытык-Кюёль (рц)	6828	3245	3583	47,5	52,5
прочие сельские населенные пункты	10414	5152	5262	49,5	50,5
Томпонский улус	14099	7011	7088	49,7	50,3
Городское население	8332	4170	4162	50,0	50,0
пгт Хандыга (рц)	6638	3326	3312	50,1	49,9
пгт Джебарики-Хая	1694	844	850	49,8	50,2
Сельское население	5767	2841	2926	49,3	50,7
Усть-Алданский улус - сельское население	22155	10694	11461	48,3	51,7
село Борогонцы (рц)	5222	2422	2800	46,4	53,6
прочие сельские населенные пункты	16933	8272	8661	48,9	51,1
Усть-Майский улус	8629	4362	4267	50,6	49,4
Городское население	6248	3182	3066	50,9	49,1
пгт Усть-Мая (рц)	2923	1412	1511	48,3	51,7
пгт Аллах-Юнь	96	55	41	57,3	42,7
пгт Звездочка	408	279	129	68,4	31,6
пгт Солнечный	1034	534	500	51,6	48,4
пгт Эльдикан	1515	726	789	47,9	52,1
пгт Югоренок	272	176	96	64,7	35,3
Сельское население	2381	1180	1201	49,6	50,4
Усть-Янский улус	8056	4039	4017	50,1	49,9
Городское население	4353	2171	2182	49,9	50,1
пгт Депутатский (рц)	2983	1447	1536	48,5	51,5
пгт Нижнеянк	391	208	183	53,2	46,8
пгт Усть-Куйга	979	516	463	52,7	47,3
Сельское население	3703	1868	1835	50,4	49,6
Хангаласский улус	24557	13073	11484	53,2	46,8
Городское население - пгт Мохсоголлох	6698	3774	2924	56,3	43,7
Сельское население	17859	9299	8560	52,1	47,9
Чурапчинский улус - сельское население	20387	9907	10480	48,6	51,4
село Чурапча (рц)	8769	4140	4629	47,2	52,8
прочие сельские населенные пункты	11618	5767	5851	49,6	50,4
Эвено-Бытантайский национальный улус - сельское население	2867	1382	1485	48,2	51,8
село Батагай-Алыта (рц)	1832	862	970	47,1	52,9
прочие сельские населенные пункты	1035	520	515	50,2	49,8
Камчатский край	322079	159642	162437	49,6	50,4
Городское население	249150	122695	126455	49,2	50,8
Сельское население	72929	36947	35982	50,7	49,3
г. Петропавловск-Камчатский	179780	87499	92281	48,7	51,3
г. Вилючинск	22905	12118	10787	52,9	47,1
г. Елизово	39569	19639	19930	49,6	50,4
Алеутский район - сельское население - село Никольское (рц)	676	360	316	53,3	46,7
Быстринский район - сельское население	2560	1258	1302	49,1	50,9
село Эссо (рц)	2012	980	1032	48,7	51,3
прочие сельские населенные пункты	548	278	270	50,7	49,3
Елизовский район	24566	12380	12186	50,4	49,6

	Мужчины и женщины	Мужчины	Женщины	В общей численности населения, процентов	
				мужчины	женщины
Городское население - пгт Вулканный	1608	923	685	57,4	42,6
Сельское население	22958	11457	11501	49,9	50,1
Мильковский район - сельское население	10585	5247	5338	49,6	50,4
село Мильково (рц)	8251	4032	4219	48,9	51,1
прочие сельские населенные пункты	2334	1215	1119	52,1	47,9
Соболевский район - сельское население	2604	1373	1231	52,7	47,3
село Соболево (рц)	1773	906	867	51,1	48,9
прочие сельские населенные пункты	831	467	364	56,2	43,8
Усть-Большерецкий район - сельское население	8331	4355	3976	52,3	47,7
село Усть-Большерецк (рц)	2116	1043	1073	49,3	50,7
прочие сельские населенные пункты	6215	3312	2903	53,3	46,7
Усть-Камчатский район - сельское население	11744	6038	5706	51,4	48,6
поселок Усть-Камчатск (рц)	4352	2128	2224	48,9	51,1
посёлок Ключи	5726	3058	2668	53,4	46,6
прочие сельские населенные пункты	1666	852	814	51,1	48,9
Административно-территориальная единица с особым статусом - Корякский округ	18759	9375	9384	50,0	50,0
Городское население	5288	2516	2772	47,6	52,4
Сельское население	13471	6859	6612	50,9	49,1
Карагинский район	4076	2056	2020	50,4	49,6
Городское население - пгт Оссора рп (рц)	2133	1027	1106	48,1	51,9
Сельское население	1943	1029	914	53,0	47,0
Олюторский район - сельское население	5036	2550	2486	50,6	49,4
село Тиличики (рц)	1744	866	878	49,7	50,3
прочие сельские населенные пункты	3292	1684	1608	51,2	48,8
Пенжинский район - сельское население	2340	1170	1170	50,0	50,0
село Каменское (рц)	655	307	348	46,9	53,1
прочие сельские населенные пункты	1685	863	822	51,2	48,8
Тигильский район	7307	3599	3708	49,3	50,7
Городское население - пгт Палана рп	3155	1489	1666	47,2	52,8
Сельское население	4152	2110	2042	50,8	49,2
село Тигиль (рц)	1691	831	860	49,1	50,9
прочие сельские населенные пункты	2461	1279	1182	52,0	48,0
Приморский край	1956497	936817	1019680	47,9	52,1
Городское население	1488957	701968	786989	47,1	52,9
Сельское население	467540	234849	232691	50,2	49,8
г. Владивосток с подчиненными его администрации населенными пунктами	616807	290183	326624	47,0	53,0
Городское население - г. Владивосток	592034	278125	313909	47,0	53,0
внутригородские районы					
Ленинский	151873	71653	80220	47,2	52,8
Первомайский	153351	71972	81379	46,9	53,1
Первореченский	136297	63999	72298	47,0	53,0
Советский	92563	42290	50273	45,7	54,3
Фрунзенский	57950	28211	29739	48,7	51,3
Сельское население	24773	12058	12715	48,7	51,3
поселок Русский	4703	2652	2051	56,4	43,6
поселок Трудовое	18522	8673	9849	46,8	53,2
прочие сельские населенные пункты	1548	733	815	47,4	52,6
г. Арсеньев	56750	25699	31051	45,3	54,7

	Мужчины и женщины	Мужчины	Женщины	В общей численности населения, процентов	
				мужчины	женщины
г. Артем с подчиненными его администрации населенными пунктами	112061	53573	58488	47,8	52,2
Городское население - г. Артем	102603	48983	53620	47,7	52,3
Сельское население	9458	4590	4868	48,5	51,5
село Кневичи	4845	2411	2434	49,8	50,2
прочие сельские населенные пункты	4613	2179	2434	47,2	52,8
г. Большой Камень с подчиненными его администрации населенными пунктами	40535	19628	20907	48,4	51,6
Городское население - г. Большой Камень	39257	18968	20289	48,3	51,7
Сельское население	1278	660	618	51,6	48,4
г. Дальнегорск с подчиненными его администрации населенными пунктами	46336	21278	25058	45,9	54,1
Городское население - г. Дальнегорск	37519	17069	20450	45,5	54,5
Сельское население	8817	4209	4608	47,7	52,3
село Краснореченский	3296	1582	1714	48,0	52,0
прочие сельские населенные пункты	5521	2627	2894	47,6	52,4
г. Дальнереченск с подчиненными его администрации населенными пунктами	30780	14136	16644	45,9	54,1
Городское население - г. Дальнереченск	27604	12642	14962	45,8	54,2
Сельское население	3176	1494	1682	47,0	53,0
г. Лесозаводск с подчиненными его администрации населенными пунктами	45200	20694	24506	45,8	54,2
Городское население - г. Лесозаводск	37034	16780	20254	45,3	54,7
Сельское население	8166	3914	4252	47,9	52,1
г. Находка с подчиненными его администрации населенными пунктами	160760	75971	84789	47,3	52,7
Городское население - г. Находка	159719	75470	84249	47,3	52,7
Сельское население	1041	501	540	48,1	51,9
г. Партизанск с подчиненными его администрации населенными пунктами	46748	21450	25298	45,9	54,1
Городское население - г. Партизанск	38659	17614	21045	45,6	54,4
Сельское население	8089	3836	4253	47,4	52,6
село Углекаменск	3647	1681	1966	46,1	53,9
прочие сельские населенные пункты	4442	2155	2287	48,5	51,5
г. Спасск-Дальний	44173	20114	24059	45,5	54,5
г. Уссурийск с подчиненными его администрации населенными пунктами	184046	89611	94435	48,7	51,3
Городское население - г. Уссурийск	158004	76829	81175	48,6	51,4
Сельское население	26042	12782	13260	49,1	50,9
село Воздвиженка	6454	3151	3303	48,8	51,2
село Новоникольск	4449	2115	2334	47,5	52,5
прочие сельские населенные пункты	15139	7516	7623	49,6	50,4
г. Фокино с подчиненными его администрации населенными пунктами - городское население	32164	15745	16419	49,0	51,0
г. Фокино	23696	11888	11808	50,2	49,8
пгт Дунай	7581	3421	4160	45,1	54,9
пгт Путятин	887	436	451	49,2	50,8
Анучинский район - сельское население	14613	7304	7309	50,0	50,0
село Анучино (рц)	4462	2095	2367	47,0	53,0
прочие сельские населенные пункты	10151	5209	4942	51,3	48,7
Дальнереченский район - сельское население	11344	5538	5806	48,8	51,2

	Мужчины и женщины	Мужчины	Женщины	В общей численности населения, процентов	
				мужчины	женщины
Кавалеровский район	25833	11986	13847	46,4	53,6
Городское население	24350	11264	13086	46,3	53,7
пгт Кавалерово (рц)	15381	7071	8310	46,0	54,0
пгт Высокогорск	293	132	161	45,1	54,9
пгт Горнореченский	3165	1502	1663	47,5	52,5
пгт Рудный	2373	1104	1269	46,5	53,5
пгт Хрустальный	3138	1455	1683	46,4	53,6
Сельское население	1483	722	761	48,7	51,3
Кировский район	21249	10027	11222	47,2	52,8
Городское население	13743	6347	7396	46,2	53,8
пгт Кировский (рц)	9057	4244	4813	46,9	53,1
пгт Горные Ключи кп	4586	2055	2531	44,8	55,2
пгт Горный	100	48	52	48,0	52,0
Сельское население	7506	3680	3826	49,0	51,0
Красноармейский район	18537	9042	9495	48,8	51,2
Городское население - пгт Восток	4103	1993	2110	48,6	51,4
Сельское население	14434	7049	7385	48,8	51,2
село Новопокровка (рц)	3646	1761	1885	48,3	51,7
село Рощино	3919	1887	2032	48,2	51,8
прочие сельские населенные пункты	6869	3401	3468	49,5	50,5
Лазовский район	14235	7016	7219	49,3	50,7
Городское население - пгт Преображение	7184	3585	3599	49,9	50,1
Сельское население	7051	3431	3620	48,7	51,3
село Лазо (рц)	3434	1654	1780	48,2	51,8
прочие сельские населенные пункты	3617	1777	1840	49,1	50,9
Михайловский район	34437	15410	19027	44,7	55,3
Городское население - пгт Новошахтинский	7841	3587	4254	45,7	54,3
Сельское население	26596	11823	14773	44,5	55,5
село Михайловка (рц)	9153	4173	4980	45,6	54,4
прочие сельские населенные пункты	17443	7650	9793	43,9	56,1
Надеждинский район - сельское население	39161	19048	20113	48,6	51,4
село Вольно-Надеждинское (рц)	6694	3137	3557	46,9	53,1
поселок Новый	5932	2729	3203	46,0	54,0
поселок Раздольное	8194	4453	3741	54,3	45,7
поселок Тавричанка	7926	3717	4209	46,9	53,1
прочие сельские населенные пункты	10415	5012	5403	48,1	51,9
Октябрьский район	30060	14474	15586	48,2	51,8
Городское население - пгт Липовцы	6402	3118	3284	48,7	51,3
Сельское население	23658	11356	12302	48,0	52,0
село Покровка (рц)	10360	4843	5517	46,7	53,3
село Галёнки	4279	2190	2089	51,2	48,8
прочие сельские населенные пункты	9019	4323	4696	47,9	52,1
Ольгинский район	10701	5198	5503	48,6	51,4
Городское население - пгт Ольга (рц)	4026	1894	2132	47,0	53,0
Сельское население	6675	3304	3371	49,5	50,5
Партизанский район - сельское население	30238	16498	13740	54,6	45,4
село Владимиро-Александровское (рц)	5708	2719	2989	47,6	52,4
посёлок Волчанец	4457	3712	745	83,3	16,7
село Екатериновка	3582	1765	1817	49,3	50,7
посёлок Николаевка	3417	1876	1541	54,9	45,1
село Сергеевка	3323	1564	1759	47,1	52,9
прочие сельские населенные пункты	9751	4862	4889	49,9	50,1

	Мужчины и женщины	Мужчины	Женщины	В общей численности населения, процентов	
				мужчины	женщины
Пограничный район	23492	12991	10501	55,3	44,7
Городское население - пгт Пограничный (рц)	10280	4748	5532	46,2	53,8
Сельское население	13212	8243	4969	62,4	37,6
село Сергеевка	5782	4249	1533	73,5	26,5
прочие сельские населенные пункты	7430	3994	3436	53,8	46,2
Пожарский район	31086	14753	16333	47,5	52,5
Городское население - пгт Лучегорск (рц)	21004	9808	11196	46,7	53,3
Сельское население	10082	4945	5137	49,0	51,0
Спасский район - сельское население	30475	15996	14479	52,5	47,5
село Спасское	5778	2679	3099	46,4	53,6
село Чкаловское	3828	2287	1541	59,7	40,3
прочие сельские населенные пункты	20869	11030	9839	52,9	47,1
Тернейский район	12468	6170	6298	49,5	50,5
Городское население	9865	4795	5070	48,6	51,4
пгт Терней (рц)	3590	1726	1864	48,1	51,9
пгт Пластун	5350	2576	2774	48,1	51,9
пгт Светлая	925	493	432	53,3	46,7
Сельское население	2603	1375	1228	52,8	47,2
Ханкайский район - сельское население	24666	12354	12312	50,1	49,9
село Камень-Рыболов (рц)	10909	5717	5192	52,4	47,6
прочие сельские населенные пункты	13757	6637	7120	48,2	51,8
Хасанский район	35541	19244	16297	54,1	45,9
Городское население	25047	12835	12212	51,2	48,8
пгт Славянка (рц)	14036	6884	7152	49,0	51,0
пгт Зарубино	3101	1518	1583	49,0	51,0
пгт Краскино	3256	1611	1645	49,5	50,5
пгт Посьет	1671	856	815	51,2	48,8
пгт Приморский	2241	1588	653	70,9	29,1
пгт Хасан	742	378	364	50,9	49,1
Сельское население	10494	6409	4085	61,1	38,9
село Барабаш	5691	3983	1708	70,0	30,0
прочие сельские населенные пункты	4803	2426	2377	50,5	49,5
Хорольский район	30281	14080	16201	46,5	53,5
Городское население - пгт Ярославский	9104	4152	4952	45,6	54,4
Сельское население	21177	9928	11249	46,9	53,1
село Хороль (рц)	10860	4817	6043	44,4	55,6
прочие сельские населенные пункты	10317	5111	5206	49,5	50,5
Черниговский район	36230	18407	17823	50,8	49,2
Городское население - пгт Сибирцево	8735	4062	4673	46,5	53,5
Сельское население	27495	14345	13150	52,2	47,8
село Черниговка (рц)	13046	6257	6789	48,0	52,0
село Монастырище	5299	3378	1921	63,7	36,3
прочие сельские населенные пункты	9150	4710	4440	51,5	48,5
Чугуевский район - сельское население	24937	12736	12201	51,1	48,9
село Чугуевка (рц)	12171	6405	5766	52,6	47,4
прочие сельские населенные пункты	12766	6331	6435	49,6	50,4
Шкотовский район	24511	12077	12434	49,3	50,7
Городское население	11753	5742	6011	48,9	51,1
пгт Смоляниново	6715	3352	3363	49,9	50,1
пгт Шкотово	5038	2390	2648	47,4	52,6
Сельское население	12758	6335	6423	49,7	50,3

	Мужчины и женщины	Мужчины	Женщины	В общей численности населения, процентов	
				мужчины	женщины
Яковлевский район - сельское население	16042	8386	7656	52,3	47,7
село Яковлевка (рц)	4480	2187	2293	48,8	51,2
село Новосысоевка	4894	2620	2274	53,5	46,5
прочие сельские населенные пункты	6668	3579	3089	53,7	46,3
Хабаровский край	1343869	639835	704034	47,6	52,4
Городское население	1099714	514964	584750	46,8	53,2
Сельское население	244155	124871	119284	51,1	48,9
г. Хабаровск	577441	268071	309370	46,4	53,6
внутригородские районы					
Железнодорожный	149745	72441	77304	48,4	51,6
Индустриальный	206162	95000	111162	46,1	53,9
Кировский	51809	23910	27899	46,2	53,8
Краснофлотский	85305	39050	46255	45,8	54,2
Центральный	84420	37670	46750	44,6	55,4
г. Амурск	42970	20206	22764	47,0	53,0
г. Бикин	17154	9171	7983	53,5	46,5
г. Комсомольск-на-Амуре	263906	122774	141132	46,5	53,5
г. Николаевск-на-Амуре	22752	10530	12222	46,3	53,7
г. Советская Гавань	27712	13819	13893	49,9	50,1
Амурский район	22669	11137	11532	49,1	50,9
Городское население	13977	6795	7182	48,6	51,4
пгт Литовко (рц)	2043	984	1059	48,2	51,8
пгт Эльбан	11934	5811	6123	48,7	51,3
Сельское население	8692	4342	4350	50,0	50,0
Аяно-Майский район - сельское население	2292	1105	1187	48,2	51,8
село Аян (рц)	967	455	512	47,1	52,9
прочие сельские населенные пункты	1325	650	675	49,1	50,9
Бикинский район - сельское население	7264	3759	3505	51,7	48,3
село Лермонтовка	3945	2142	1803	54,3	45,7
прочие сельские населенные пункты	3319	1617	1702	48,7	51,3
Ванинский район	37310	18616	18694	49,9	50,1
Городское население	26617	12896	13721	48,5	51,5
пгт Ванино (рц)	17001	8327	8674	49,0	51,0
пгт Высокогорный	3376	1620	1756	48,0	52,0
пгт Октябрьский	6240	2949	3291	47,3	52,7
Сельское население	10693	5720	4973	53,5	46,5
посёлок Монгохто	4120	2393	1727	58,1	41,9
прочие сельские населенные пункты	6573	3327	3246	50,6	49,4
Верхнебуреинский район	27457	13064	14393	47,6	52,4
Городское население	22219	10446	11773	47,0	53,0
пгт Чегдомын (рц)	13048	6053	6995	46,4	53,6
пгт Новый Ургал	6803	3213	3590	47,2	52,8
пгт Софийск	435	228	207	52,4	47,6
пгт Тырма	1933	952	981	49,2	50,8
Сельское население	5238	2618	2620	50,0	50,0
Вяземский район	22974	10809	12165	47,0	53,0
Городское население	15981	7394	8587	46,3	53,7
г. Вяземский (рц)	14555	6719	7836	46,2	53,8
пгт Дормидонтовка	1426	675	751	47,3	52,7
Сельское население	6993	3415	3578	48,8	51,2

	Мужчины и женщины	Мужчины	Женщины	В общей численности населения, процентов	
				мужчины	женщины
Им. Лазо район	46185	21928	24257	47,5	52,5
Городское население	23335	10724	12611	46,0	54,0
пгт Переяславка (рц)	8921	4109	4812	46,1	53,9
пгт Мухен	4068	1897	2171	46,6	53,4
пгт Хор	10346	4718	5628	45,6	54,4
Сельское население	22850	11204	11646	49,0	51,0
Им. Полины Осипенко район - сельское население	5198	2551	2647	49,1	50,9
село им. Полины Осипенко (рц)	2252	1068	1184	47,4	52,6
прочие сельские населенные пункты	2946	1483	1463	50,3	49,7
Комсомольский район	29072	15254	13818	52,5	47,5
Городское население - пгт Гурское	777	369	408	47,5	52,5
Сельское население	28295	14885	13410	52,6	47,4
село Селихино	4255	2396	1859	56,3	43,7
село Хурба	5957	3235	2722	54,3	45,7
прочие сельские населенные пункты	18083	9254	8829	51,2	48,8
Нанайский район - сельское население	17491	8545	8946	48,9	51,1
село Троицкое (рц)	5143	2407	2736	46,8	53,2
прочие сельские населенные пункты	12348	6138	6210	49,7	50,3
Николаевский район	9942	4904	5038	49,3	50,7
Городское население	5112	2466	2646	48,2	51,8
пгт Лазарев	1308	616	692	47,1	52,9
пгт Маго	1480	723	757	48,9	51,1
пгт Многовершинный	2324	1127	1197	48,5	51,5
Сельское население	4830	2438	2392	50,5	49,5
Охотский район	8197	4090	4107	49,9	50,1
Городское население - пгт Охотск (рц)	4215	2037	2178	48,3	51,7
Сельское население	3982	2053	1929	51,6	48,4
Советско-Гаванский район	15794	7641	8153	48,4	51,6
Городское население	14984	7228	7756	48,2	51,8
пгт Заветы Ильича	9162	4464	4698	48,7	51,3
пгт Лососина	3224	1534	1690	47,6	52,4
пгт Майский	2598	1230	1368	47,3	52,7
Сельское население	810	413	397	51,0	49,0
Солнечный район	33701	16190	17511	48,0	52,0
Городское население	14829	6994	7835	47,2	52,8
пгт Солнечный (рц)	13306	6319	6987	47,5	52,5
пгт Горный	1523	675	848	44,3	55,7
Сельское население	18872	9196	9676	48,7	51,3
посёлок Березовый	5498	2700	2798	49,1	50,9
посёлок Горин	4152	1868	2284	45,0	55,0
прочие сельские населенные пункты	9222	4628	4594	50,2	49,8
Тугуро-Чумиканский район - сельское население	2255	1110	1145	49,2	50,8
село Тугур (рц)	389	202	187	51,9	48,1
прочие сельские населенные пункты	1866	908	958	48,7	51,3
Ульчский район - сельское население	18729	9086	9643	48,5	51,5
село Богородское (рц)	3900	1848	2052	47,4	52,6
посёлок Де-Кастри	3238	1547	1691	47,8	52,2
прочие сельские населенные пункты	11591	5691	5900	49,1	50,9

	Мужчины и женщины	Мужчины	Женщины	В общей численности населения, процентов	
				мужчины	женщины
Хабаровский район	85404	45475	39929	53,2	46,8
Городское население - пгт Корфовский	5733	3044	2689	53,1	46,9
Сельское население	79671	42431	37240	53,3	46,7
село Восточное	3700	1773	1927	47,9	52,1
село Заозерное	3931	2004	1927	51,0	49,0
село Князе-Волконское	9155	6256	2899	68,3	31,7
село Некрасовка	8883	4095	4788	46,1	53,9
село Таежное	3362	1696	1666	50,4	49,6
село Тополево	4384	2026	2358	46,2	53,8
прочие сельские населенные пункты	46256	24581	21675	53,1	46,9
Амурская область	830103	393787	436316	47,4	52,6
Городское население	554572	256839	297733	46,3	53,7
Сельское население	275531	136948	138583	49,7	50,3
г. Благовещенск с подчиненными его администрации населенными пунктами	219847	99384	120463	45,2	54,8
Городское население - г. Благовещенск	214390	96808	117582	45,2	54,8
Сельское население	5457	2576	2881	47,2	52,8
г. Белогорск с подчиненными его администрации населенными пунктами	68716	33025	35691	48,1	51,9
Городское население - г. Белогорск	68249	32794	35455	48,1	51,9
Сельское население	467	231	236	49,5	50,5
г. Зея	24986	11372	13614	45,5	54,5
г. Райчихинск с подчиненными его администрации населенными пунктами	21933	9837	12096	44,9	55,1
Городское население - г. Райчихинск	20534	9164	11370	44,6	55,4
Сельское население	1399	673	726	48,1	51,9
г. Свободный	58778	27887	30891	47,4	52,6
г. Тында	36275	17318	18957	47,7	52,3
г. Шимановск	19815	9136	10679	46,1	53,9
пгт Прогресс с подчиненными его администрации населенными пунктами	13316	5975	7341	44,9	55,1
Городское население	13299	5967	7332	44,9	55,1
пгт Прогресс	11156	4956	6200	44,4	55,6
пгт Новорайчихинск	2143	1011	1132	47,2	52,8
Сельское население	17	8	9	47,1	52,9
пгт Углегорск	5892	2952	2940	50,1	49,9
Архаринский район	17186	8263	8923	48,1	51,9
Городское население - пгт Архара (рц)	9585	4454	5131	46,5	53,5
Сельское население	7601	3809	3792	50,1	49,9
Белогорский район - сельское население	20052	10301	9751	51,4	48,6
село Возжаевка	6027	3448	2579	57,2	42,8
прочие сельские населенные пункты	14025	6853	7172	48,9	51,1
Благовещенский район - сельское население	19641	9609	10032	48,9	51,1
село Чигири	4299	1993	2306	46,4	53,6
прочие сельские населенные пункты	15342	7616	7726	49,6	50,4
Бурейский район	24021	11278	12743	47,0	53,0
Городское население	18353	8498	9855	46,3	53,7
пгт Новобурейский (рц)	8344	3779	4565	45,3	54,7
пгт Буряя	4833	2301	2532	47,6	52,4
пгт Талакан	5176	2418	2758	46,7	53,3
Сельское население	5668	2780	2888	49,0	51,0
Завитинский район	15970	7396	8574	46,3	53,7
Городское население - г. Завитинск (рц)	11481	5193	6288	45,2	54,8
Сельское население	4489	2203	2286	49,1	50,9

	Мужчины и женщины	Мужчины	Женщины	В общей численности населения, процентов	
				мужчины	женщины
Зейский район - сельское население	16847	8343	8504	49,5	50,5
село Овсянка	3180	1547	1633	48,6	51,4
прочие сельские населенные пункты	13667	6796	6871	49,7	50,3
Ивановский район - сельское население	26509	13428	13081	50,7	49,3
село Ивановка (рц)	6617	3051	3566	46,1	53,9
село Березовка	3435	1746	1689	50,8	49,2
село Среднебелая	4027	2430	1597	60,3	39,7
прочие сельские населенные пункты	12430	6201	6229	49,9	50,1
Константиновский район - сельское население	12986	6116	6870	47,1	52,9
село Константиновка (рц)	5329	2429	2900	45,6	54,4
прочие сельские населенные пункты	7657	3687	3970	48,2	51,8
Магдагачинский район	22671	10767	11904	47,5	52,5
Городское население	15343	7206	8137	47,0	53,0
пгт Магдагачи (рц)	10897	5068	5829	46,5	53,5
пгт Сиваки	2056	989	1067	48,1	51,9
пгт Ушумун	2390	1149	1241	48,1	51,9
Сельское население	7328	3561	3767	48,6	51,4
село Тыгда	3319	1590	1729	47,9	52,1
прочие сельские населенные пункты	4009	1971	2038	49,2	50,8
Мазановский район - сельское население	14803	7275	7528	49,1	50,9
село Новокиевский Увал (рц)	4315	2031	2284	47,1	52,9
прочие сельские населенные пункты	10488	5244	5244	50,0	50,0
Михайловский район - сельское население	14850	6999	7851	47,1	52,9
село Поярково (рц)	6952	3207	3745	46,1	53,9
прочие сельские населенные пункты	7898	3792	4106	48,0	52,0
Октябрьский район - сельское население	19679	10324	9355	52,5	47,5
село Екатеринославка (рц)	9723	5389	4334	55,4	44,6
прочие сельские населенные пункты	9956	4935	5021	49,6	50,4
Ромненский район - сельское население	9401	4617	4784	49,1	50,9
село Ромны (рц)	3084	1460	1624	47,3	52,7
прочие сельские населенные пункты	6317	3157	3160	50,0	50,0
Свободненский район - сельское население	14315	7173	7142	50,1	49,9
Селемджинский район	11639	5807	5832	49,9	50,1
Городское население	8271	4058	4213	49,1	50,9
пгт Экимчан (рц)	1212	569	643	46,9	53,1
пгт Коболдо	445	209	236	47,0	53,0
пгт Огоджа	395	206	189	52,2	47,8
пгт Токур	1091	544	547	49,9	50,1
пгт Февральск	5128	2530	2598	49,3	50,7
Сельское население	3368	1749	1619	51,9	48,1
Серышевский район	25725	12759	12966	49,6	50,4
Городское население - пгт Серышево (рц)	10816	5230	5586	48,4	51,6
Сельское население	14909	7529	7380	50,5	49,5
Сковородинский район	29558	14626	14932	49,5	50,5
Городское население	18505	8802	9703	47,6	52,4
г. Сковородино (рц)	9564	4538	5026	47,4	52,6
пгт Ерофей Павлович	5164	2430	2734	47,1	52,9
пгт Уруша	3777	1834	1943	48,6	51,4
Сельское население	11053	5824	5229	52,7	47,3
село Талдан	3140	1520	1620	48,4	51,6
прочие сельские населенные пункты	7913	4304	3609	54,4	45,6

	Мужчины и женщины	Мужчины	Женщины	В общей численности населения, процентов	
				мужчины	женщины
Тамбовский район - сельское население	22671	10787	11884	47,6	52,4
село Тамбовка (рц)	7613	3517	4096	46,2	53,8
прочие сельские населенные пункты	15058	7270	7788	48,3	51,7
Тындинский район - сельское население	16065	8088	7977	50,3	49,7
село Соловьевск	3040	1462	1578	48,1	51,9
прочие сельские населенные пункты	13025	6626	6399	50,9	49,1
Шимановский район - сельское население	5956	2945	3011	49,4	50,6
Магаданская область	156996	76395	80601	48,7	51,3
Городское население	149811	72545	77266	48,4	51,6
Сельское население	7185	3850	3335	53,6	46,4
г. Магадан с подчиненными его администрации населенными пунктами - городское население	102658	49054	53604	47,8	52,2
г. Магадан	95982	45510	50472	47,4	52,6
пгт Сокол	4685	2206	2479	47,1	52,9
пгт Уптар	1991	1338	653	67,2	32,8
Ольский район	10496	5160	5336	49,2	50,8
Городское население	7286	3494	3792	48,0	52,0
пгт Ола (рц)	6215	2970	3245	47,8	52,2
пгт Армань	1071	524	547	48,9	51,1
Сельское население	3210	1666	1544	51,9	48,1
Омсукчанский район	5531	2873	2658	51,9	48,1
Городское население	5513	2859	2654	51,9	48,1
пгт Омсукчан (рц)	4157	2128	2029	51,2	48,8
пгт Галимый	5	3	2	60,0	40,0
пгт Дукат	1351	728	623	53,9	46,1
Сельское население	18	14	4	77,8	22,2
Северо-Эвенский район	2666	1394	1272	52,3	47,7
Городское население - пгт Эвенск (рц)	1793	888	905	49,5	50,5
Сельское население	873	506	367	58,0	42,0
Среднеканский район	3228	1598	1630	49,5	50,5
Городское население - пгт Сеймчан (рц)	2818	1377	1441	48,9	51,1
Сельское население	410	221	189	53,9	46,1
Сусуманский район	9015	4723	4292	52,4	47,6
Городское население	8756	4544	4212	51,9	48,1
г. Сусуман (рц)	5855	2999	2856	51,2	48,8
пгт Беличан	-	-	-	-	-
пгт Большевик	96	80	16	83,3	16,7
пгт Кадыкчан	-	-	-	-	-
пгт Мянунджа	1663	860	803	51,7	48,3
пгт Холодный	1062	559	503	52,6	47,4
пгт Широкий	80	46	34	57,5	42,5
Сельское население	259	179	80	69,1	30,9
Тенькинский район	5422	2726	2696	50,3	49,7
Городское население - пгт Усть-Омчуг (рц)	3914	1966	1948	50,2	49,8
Сельское население	1508	760	748	50,4	49,6
Хасынский район	8141	3980	4161	48,9	51,1
Городское население	7510	3635	3875	48,4	51,6
пгт Палатка (рц)	4244	2009	2235	47,3	52,7
пгт Атка	485	266	219	54,8	45,2
пгт Карамкен	336	166	170	49,4	50,6
пгт Стекольный	2023	1009	1014	49,9	50,1
пгт Талая	422	185	237	43,8	56,2
Сельское население	631	345	286	54,7	45,3

	Мужчины и женщины	Мужчины	Женщины	В общей численности населения, процентов	
				мужчины	женщины
Ягоднинский район	9839	4887	4952	49,7	50,3
Городское население	9563	4728	4835	49,4	50,6
пгт Ягодное (рц)	4210	2056	2154	48,8	51,2
пгт Бурхала	272	144	128	52,9	47,1
пгт Верхний Ат-Урях	-	-	-	-	-
пгт Дебин	721	360	361	49,9	50,1
пгт Оротукан	1531	766	765	50,0	50,0
пгт Синегорье	2821	1396	1425	49,5	50,5
пгт Спорное	8	6	2	75,0	25,0
Сельское население	276	159	117	57,6	42,4
Сахалинская область	497973	239511	258462	48,1	51,9
Городское население	397106	188965	208141	47,6	52,4
Сельское население	100867	50546	50321	50,1	49,9
г. Южно-Сахалинск с подчиненными его администрации населенными пунктами	189010	89464	99546	47,3	52,7
Городское население - г. Южно-Сахалинск	181728	86000	95728	47,3	52,7
Сельское население	7282	3464	3818	47,6	52,4
г. Александровск-Сахалинский	10613	4782	5831	45,1	54,9
г. Долинск	12200	5642	6558	46,2	53,8
г. Корсаков	33526	15710	17816	46,9	53,1
г. Невельск	11682	5639	6043	48,3	51,7
г. Оха	23008	10589	12419	46,0	54,0
г. Поронайск	16120	7441	8679	46,2	53,8
г. Углегорск	10381	4737	5644	45,6	54,4
г. Холмск с подчиненными его администрации населенными пунктами	30937	14324	16613	46,3	53,7
Городское население - г. Холмск	30937	14324	16613	46,3	53,7
Сельское население	-	-	-	-	-
Александровск-Сахалинский район - сельское население	2791	1331	1460	47,7	52,3
Анивский район	17533	9194	8339	52,4	47,6
Городское население - г. Анива (рц)	9115	5007	4108	54,9	45,1
Сельское население	8418	4187	4231	49,7	50,3
село Троицкое	4729	2372	2357	50,2	49,8
прочие сельские населенные пункты	3689	1815	1874	49,2	50,8
Долинский район - сельское население	13699	6564	7135	47,9	52,1
село Быков	4101	1943	2158	47,4	52,6
село Сокол	3468	1707	1761	49,2	50,8
прочие сельские населенные пункты	6130	2914	3216	47,5	52,5
Корсаковский район - сельское население	7885	4181	3704	53,0	47,0
Курильский район	7359	4720	2639	64,1	35,9
Городское население - г. Курильск (рц)	2070	1126	944	54,4	45,6
Сельское население	5289	3594	1695	68,0	32,0
Макаровский район	8579	4163	4416	48,5	51,5
Городское население - г. Макаров (рц)	6705	3203	3502	47,8	52,2
Сельское население	1874	960	914	51,2	48,8
Невельский район - сельское население	5876	2819	3057	48,0	52,0
село Горнозаводск	4389	2067	2322	47,1	52,9
прочие сельские населенные пункты	1487	752	735	50,6	49,4
Ногликский район	12124	5864	6260	48,4	51,6
Городское население - пгт Ноглики (рц)	10231	4927	5304	48,2	51,8
Сельское население	1893	937	956	49,5	50,5
Охинский район - сельское население	2847	1355	1492	47,6	52,4

	Мужчины и женщины	Мужчины	Женщины	В общей численности населения, процентов	
				мужчины	женщины
Поронайский район	7811	3713	4098	47,5	52,5
Городское население - пгт Вахрушев	2245	1058	1187	47,1	52,9
Сельское население	5566	2655	2911	47,7	52,3
Северо-Курильский район	2536	1299	1237	51,2	48,8
Городское население - г. Северо-Курильск (рц)	2536	1299	1237	51,2	48,8
Сельское население	-	-	-	-	-
Смирныховский район	13142	7063	6079	53,7	46,3
Городское население - пгт Смирных (рц)	7399	4242	3157	57,3	42,7
Сельское население	5743	2821	2922	49,1	50,9
Томаринский район	9457	4436	5021	46,9	53,1
Городское население - г. Томари (рц)	4541	2097	2444	46,2	53,8
Сельское население	4916	2339	2577	47,6	52,4
Тымовский район	16212	7772	8440	47,9	52,1
Городское население - пгт Тымовское (рц)	7855	3658	4197	46,6	53,4
Сельское население	8357	4114	4243	49,2	50,8
Углегорский район	12156	5754	6402	47,3	52,7
Городское население - г. Шахтерск	8382	3901	4481	46,5	53,5
Сельское население	3774	1853	1921	49,1	50,9
Холмский район - сельское население	10988	5273	5715	48,0	52,0
село Чехов	3389	1598	1791	47,2	52,8
прочие сельские населенные пункты	7599	3675	3924	48,4	51,6
Южно-Курильский район	9501	5682	3819	59,8	40,2
Городское население - пгт Южно-Курильск (рц)	5832	3583	2249	61,4	38,6
Сельское население	3669	2099	1570	57,2	42,8
Еврейская автономная область	176558	84096	92462	47,6	52,4
Городское население	119381	55068	64313	46,1	53,9
Сельское население	57177	29028	28149	50,8	49,2
г. Биробиджан	75413	33823	41590	44,9	55,1
Биробиджанский район - сельское население	11907	5857	6050	49,2	50,8
село Птичник	3194	1690	1504	52,9	47,1
прочие сельские населенные пункты	8713	4167	4546	47,8	52,2
Ленинский район - сельское население	20684	10943	9741	52,9	47,1
село Ленинское (рц)	6109	2892	3217	47,3	52,7
село Бабстово	4465	3075	1390	68,9	31,1
прочие сельские населенные пункты	10110	4976	5134	49,2	50,8
Облученский район	29035	14608	14427	50,3	49,7
Городское население	24952	12272	12680	49,2	50,8
г. Облучье (рц)	9379	4505	4874	48,0	52,0
пгт Бира	3167	1942	1225	61,3	38,7
пгт Биракан	2151	1059	1092	49,2	50,8
пгт Известковый	1809	878	931	48,5	51,5
пгт Кульдур	1609	755	854	46,9	53,1
пгт Лондоко	1067	488	579	45,7	54,3
пгт Теплоозерск	4311	1960	2351	45,5	54,5
пгт Хинганск	1459	685	774	46,9	53,1
Сельское население	4083	2336	1747	57,2	42,8
Октябрьский район - сельское население	11354	5447	5907	48,0	52,0
село Амурзет (рц)	5051	2355	2696	46,6	53,4
прочие сельские населенные пункты	6303	3092	3211	49,1	50,9

	Мужчины и женщины	Мужчины	Женщины	В общей численности населения, процентов	
				мужчины	женщины
Смидовичский район	28165	13418	14747	47,6	52,4
Городское население	19016	8973	10043	47,2	52,8
пгт Смидович (рц)	5120	2409	2711	47,1	52,9
пгт Волочаевка-2	1937	906	1031	46,8	53,2
пгт Николаевка	7912	3752	4160	47,4	52,6
пгт Приамурский	4047	1906	2141	47,1	52,9
Сельское население	9149	4445	4704	48,6	51,4
Чукотский автономный округ	50526	25318	25208	50,1	49,9
Городское население	32734	16331	16403	49,9	50,1
Сельское население	17792	8987	8805	50,5	49,5
г. Анадырь с подчиненными его администрации населенными пунктами	13517	6515	7002	48,2	51,8
Городское население - г. Анадырь	13045	6279	6766	48,1	51,9
Сельское население	472	236	236	50,0	50,0
Анадырский район	6935	3595	3340	51,8	48,2
Городское население - пгт Угольные Копи (рц)	3368	1776	1592	52,7	47,3
Сельское население	3567	1819	1748	51,0	49,0
Беринговский район	2501	1249	1252	49,9	50,1
Городское население - пгт Беринговский (рц)	1401	711	690	50,7	49,3
Сельское население	1100	538	562	48,9	51,1
Билибинский район	7866	3922	3944	49,9	50,1
Городское население - г. Билибино (рц)	5506	2728	2778	49,5	50,5
Сельское население	2360	1194	1166	50,6	49,4
Иультинский район	4329	2166	2163	50,0	50,0
Городское население - пгт Эгвекинот (рц)	2790	1364	1426	48,9	51,1
Сельское население	1539	802	737	52,1	47,9
Провиденский район	3923	1967	1956	50,1	49,9
Городское население - пгт Провидения (рц)	1970	958	1012	48,6	51,4
Сельское население	1953	1009	944	51,7	48,3
Чаунский район	5148	2748	2400	53,4	46,6
Городское население - г. Певек (рц)	4162	2231	1931	53,6	46,4
Сельское население	986	517	469	52,4	47,6
Чукотский район - сельское население	4838	2375	2463	49,1	50,9
село Лаврентия (рц)	1459	703	756	48,2	51,8
прочие сельские населенные пункты	3379	1672	1707	49,5	50,5
Шмидтовский район	1469	781	688	53,2	46,8
Городское население - пгт Мыс Шмидта (рц)	492	284	208	57,7	42,3
Сельское население	977	497	480	50,9	49,1

6. ГРУППИРОВКА ГОРОДСКИХ НАСЕЛЕННЫХ ПО СУБЪЕКТАМ

	Всего	в том числе городские		
		менее 3000	3000 – 4999	5000 – 9999
Российская Федерация				
Число городских населенных пунктов	2386	361	306	570
численность населения	105313773	610951	1213291	4076379
мужчины	48117546	289394	563659	1903961
женщины	57196227	321557	649632	2172418
Число городов	1100	13	28	115
численность населения	97526808	26492	117503	898759
мужчины	44461177	12261	53345	411742
женщины	53065631	14231	64158	487017
Число поселков городского типа	1286	348	278	455
численность населения	7786965	584459	1095788	3177620
мужчины	3656369	277133	510314	1492219
женщины	4130596	307326	585474	1685401
Центральный федеральный округ				
Число городских населенных пунктов	631	62	96	167
численность населения	31251840	126979	386779	1174591
мужчины	14215489	57917	173756	534053
женщины	17036351	69062	213023	640538
Число городов	310	2	8	46
численность населения	29174349	3334	32019	336553
мужчины	13262044	1304	14255	151641
женщины	15912305	2030	17764	184912
Число поселков городского типа	321	60	88	121
численность населения	2077491	123645	354760	838038
мужчины	953445	56613	159501	382412
женщины	1124046	67032	195259	455626
Белгородская область				
Число городских населенных пунктов	29	1	1	13
численность населения	1012932	2905	4536	99539
мужчины	463681	1355	2034	45454
женщины	549251	1550	2502	54085
Число городов	11	-	-	3
численность населения	848094	-	-	19957
мужчины	387831	-	-	8933
женщины	460263	-	-	11024
Число поселков городского типа	18	1	1	10
численность населения	164838	2905	4536	79582
мужчины	75850	1355	2034	36521
женщины	88988	1550	2502	43061
Брянская область				
Число городских населенных пунктов	40	5	4	14
численность населения	883427	8379	15884	100531
мужчины	397889	3815	7202	45521
женщины	485538	4564	8682	55010
Число городов	16	-	-	3
численность населения	727744	-	-	20705
мужчины	327442	-	-	9525
женщины	400302	-	-	11180
Число поселков городского типа	24	5	4	11
численность населения	155683	8379	15884	79826
мужчины	70447	3815	7202	35996
женщины	85236	4564	8682	43830



**ПУНКТОВ ПО ЧИСЛЕННОСТИ НАСЕЛЕНИЯ
РОССИЙСКОЙ ФЕДЕРАЦИИ**

населенные пункты с числом жителей²⁾

10000 – 19999	20000 – 49999	50000 – 99999	100000 – 249999	250000 – 499999	500000 – 999999	1 млн и более
444	386	155	91	36	25	12
6129210	12201255	10854230	14105196	12146124	15754662	28222475
2835290	5649315	4962499	6462571	5501716	7130950	12818191
3293920	6551940	5891731	7642625	6644408	8623712	15404284
264	361	155	91	36	25	12
3814827	11586540	10854230	14105196	12146124	15754662	28222475
1751359	5356543	4962499	6462571	5501716	7130950	12818191
2063468	6229997	5891731	7642625	6644408	8623712	15404284
180	25	-	-	-	-	-
2314383	614715	-	-	-	-	-
1083931	292772	-	-	-	-	-
1230452	321943	-	-	-	-	-
127	97	40	25	11	5	1
1798975	3025889	2724685	3631492	3862800	3016149	11503501
817696	1384116	1232999	1649631	1715364	1345335	5304622
981279	1641773	1491686	1981861	2147436	1670814	6198879
82	90	40	25	11	5	1
1221196	2842620	2724685	3631492	3862800	3016149	11503501
551871	1295022	1232999	1649631	1715364	1345335	5304622
669325	1547598	1491686	1981861	2147436	1670814	6198879
45	7	-	-	-	-	-
577779	183269	-	-	-	-	-
265825	89094	-	-	-	-	-
311954	94175	-	-	-	-	-
7	4	1	1	1	-	-
97345	142560	88560	221085	356402	-	-
44872	66581	41023	101265	161097	-	-
52473	75979	47537	119820	195305	-	-
1	4	1	1	1	-	-
19530	142560	88560	221085	356402	-	-
8932	66581	41023	101265	161097	-	-
10598	75979	47537	119820	195305	-	-
6	-	-	-	-	-	-
77815	-	-	-	-	-	-
35940	-	-	-	-	-	-
41875	-	-	-	-	-	-
12	3	1	-	1	-	-
184213	96189	62510	-	415721	-	-
84465	43344	28243	-	185299	-	-
99748	52845	34267	-	230422	-	-
8	3	1	-	1	-	-
132619	96189	62510	-	415721	-	-
61031	43344	28243	-	185299	-	-
71588	52845	34267	-	230422	-	-
4	-	-	-	-	-	-
51594	-	-	-	-	-	-
23434	-	-	-	-	-	-
28160	-	-	-	-	-	-



	Всего	в том числе городские		
		менее 3000	3000 – 4999	5000 – 9999
Владимирская область				
Число городских населенных пунктов	32	-	2	8
численность населения	1120671	-	7993	56764
мужчины	501026	-	3557	26138
женщины	619645	-	4436	30626
Число городов	23	-	-	2
численность населения	1061675	-	-	15837
мужчины	473807	-	-	7139
женщины	587868	-	-	8698
Число поселков городского типа	9	-	2	6
численность населения	58996	-	7993	40927
мужчины	27219	-	3557	18999
женщины	31777	-	4436	21928
Воронежская область				
Число городских населенных пунктов	36	-	5	11
численность населения	1486571	-	18748	78536
мужчины	671600	-	8427	35705
женщины	814971	-	10321	42831
Число городов	15	-	-	1
численность населения	1306351	-	-	6849
мужчины	589514	-	-	3026
женщины	716837	-	-	3823
Число поселков городского типа	21	-	5	10
численность населения	180220	-	18748	71687
мужчины	82086	-	8427	32679
женщины	98134	-	10321	39008
Ивановская область				
Число городских населенных пунктов	30	6	4	7
численность населения	859335	14176	14459	47918
мужчины	377832	6033	6411	21002
женщины	481503	8143	8048	26916
Число городов	17	1	-	3
численность населения	808837	2340	-	23715
мужчины	355607	868	-	10353
женщины	453230	1472	-	13362
Число поселков городского типа	13	5	4	4
численность населения	50498	11836	14459	24203
мужчины	22225	5165	6411	10649
женщины	28273	6671	8048	13554
Калужская область				
Число городских населенных пунктов	32	4	5	7
численность населения	771655	5556	21187	50563
мужчины	350734	2476	9340	23554
женщины	420921	3080	11847	27009
Число городов	22	-	3	5
численность населения	720862	-	13284	39013
мужчины	326658	-	5796	18368
женщины	394204	-	7488	20645
Число поселков городского типа	10	4	2	2
численность населения	50793	5556	7903	11550
мужчины	24076	2476	3544	5186
женщины	26717	3080	4359	6364

населенные пункты с числом жителей ²⁾						
10000 – 19999	20000 – 49999	50000 – 99999	100000 – 249999	250000 – 499999	500000 – 999999	1 млн и более
14	3	2	2	1	-	-
209928	116989	122335	261289	345373	-	-
93311	52152	54614	117337	153917	-	-
116617	64837	67721	143952	191456	-	-
13	3	2	2	1	-	-
199852	116989	122335	261289	345373	-	-
88648	52152	54614	117337	153917	-	-
111204	64837	67721	143952	191456	-	-
1	-	-	-	-	-	-
10076	-	-	-	-	-	-
4663	-	-	-	-	-	-
5413	-	-	-	-	-	-
10	6	3	-	-	1	-
150413	164880	184314	-	-	889680	-
68449	77598	83990	-	-	397431	-
81964	87282	100324	-	-	492249	-
4	6	3	-	-	1	-
60628	164880	184314	-	-	889680	-
27469	77598	83990	-	-	397431	-
33159	87282	100324	-	-	492249	-
6	-	-	-	-	-	-
89785	-	-	-	-	-	-
40980	-	-	-	-	-	-
48805	-	-	-	-	-	-
5	5	2	-	1	-	-
63378	164424	146650	-	408330	-	-
27581	74078	63155	-	179572	-	-
35797	90346	83495	-	228758	-	-
5	5	2	-	1	-	-
63378	164424	146650	-	408330	-	-
27581	74078	63155	-	179572	-	-
35797	90346	83495	-	228758	-	-
-	-	-	-	-	-	-
-	-	-	-	-	-	-
-	-	-	-	-	-	-
-	-	-	-	-	-	-
10	4	-	1	1	-	-
135771	129141	-	104739	324698	-	-
64598	58972	-	47906	143888	-	-
71173	70169	-	56833	180810	-	-
8	4	-	1	1	-	-
109987	129141	-	104739	324698	-	-
51728	58972	-	47906	143888	-	-
58259	70169	-	56833	180810	-	-
2	-	-	-	-	-	-
25784	-	-	-	-	-	-
12870	-	-	-	-	-	-
12914	-	-	-	-	-	-



	Всего	в том числе городские		
		менее 3000	3000 – 4999	5000 – 9999
Костромская область				
Число городских населенных пунктов	19	-	6	5
численность населения	466689	-	24866	36656
мужчины	209677	-	11944	16577
женщины	257012	-	12922	20079
Число городов	12	-	1	4
численность населения	425207	-	3314	28950
мужчины	190352	-	1546	13179
женщины	234855	-	1768	15771
Число поселков городского типа	7	-	5	1
численность населения	41482	-	21552	7706
мужчины	19325	-	10398	3398
женщины	22157	-	11154	4308
Курская область				
Число городских населенных пунктов	32	5	10	10
численность населения	734649	11799	41233	60974
мужчины	329247	5424	18307	27273
женщины	405402	6375	22926	33701
Число городов	10	-	-	3
численность населения	639811	-	-	19168
мужчины	286699	-	-	8456
женщины	353112	-	-	10712
Число поселков городского типа	22	5	10	7
численность населения	94838	11799	41233	41806
мужчины	42548	5424	18307	18817
женщины	52290	6375	22926	22989
Липецкая область				
Число городских населенных пунктов	8	-	-	1
численность населения	747213	-	-	9698
мужчины	338631	-	-	4448
женщины	408582	-	-	5250
Число городов	8	-	-	1
численность населения	747213	-	-	9698
мужчины	338631	-	-	4448
женщины	408582	-	-	5250
Число поселков городского типа	-	-	-	-
Московская область				
Число городских населенных пунктов	152	6	16	26
численность населения	5683710	14888	61941	187322
мужчины	2601448	7099	27939	87835
женщины	3082262	7789	34002	99487
Число городов	80	-	-	1
численность населения	5017094	-	-	5368
мужчины	2288839	-	-	2385
женщины	2728255	-	-	2983
Число поселков городского типа	72	6	16	25
численность населения	666616	14888	61941	181954
мужчины	312609	7099	27939	85450
женщины	354007	7789	34002	96504

населенные пункты с числом жителей ²⁾						
10000 – 19999	20000 – 49999	50000 – 99999	100000 – 249999	250000 – 499999	500000 – 999999	1 млн и более
4	3	-	-	1	-	-
64153	72272	-	-	268742	-	-
28998	32358	-	-	119800	-	-
35155	39914	-	-	148942	-	-
3	3	-	-	1	-	-
51929	72272	-	-	268742	-	-
23469	32358	-	-	119800	-	-
28460	39914	-	-	148942	-	-
1	-	-	-	-	-	-
12224	-	-	-	-	-	-
5529	-	-	-	-	-	-
6695	-	-	-	-	-	-
3	2	1	-	1	-	-
46276	64159	95049	-	415159	-	-
20671	30194	43169	-	184209	-	-
25605	33965	51880	-	230950	-	-
3	2	1	-	1	-	-
46276	64159	95049	-	415159	-	-
20671	30194	43169	-	184209	-	-
25605	33965	51880	-	230950	-	-
-	-	-	-	-	-	-
-	-	-	-	-	-	-
-	-	-	-	-	-	-
-	-	-	-	-	-	-
2	3	-	1	-	1	-
31341	88883	-	108404	-	508887	-
13995	40163	-	49220	-	230805	-
17346	48720	-	59184	-	278082	-
2	3	-	1	-	1	-
31341	88883	-	108404	-	508887	-
13995	40163	-	49220	-	230805	-
17346	48720	-	59184	-	278082	-
-	-	-	-	-	-	-
30	36	20	18	-	-	-
395258	1010375	1410108	2603818	-	-	-
180685	469171	642928	1185791	-	-	-
214573	541204	767180	1418027	-	-	-
12	29	20	18	-	-	-
170694	827106	1410108	2603818	-	-	-
77658	380077	642928	1185791	-	-	-
93036	447029	767180	1418027	-	-	-
18	7	-	-	-	-	-
224564	183269	-	-	-	-	-
103027	89094	-	-	-	-	-
121537	94175	-	-	-	-	-



	Всего	в том числе городские		
		менее 3000	3000 – 4999	5000 – 9999
Орловская область				
Число городских населенных пунктов	20	-	7	8
численность населения	515404	-	27664	53005
мужчины	229653	-	12366	24213
женщины	285751	-	15298	28792
Число городов	7	-	2	1
численность населения	435659	-	7278	5648
мужчины	193328	-	3243	2483
женщины	242331	-	4035	3165
Число поселков городского типа	13	-	5	7
численность населения	79745	-	20386	47357
мужчины	36325	-	9123	21730
женщины	43420	-	11263	25627
Рязанская область				
Число городских населенных пунктов	34	7	8	9
численность населения	818349	13256	32255	56452
мужчины	369905	6718	14379	25120
женщины	448444	6538	17876	31332
Число городов	12	-	-	3
численность населения	720939	-	-	20222
мужчины	325612	-	-	8956
женщины	395327	-	-	11266
Число поселков городского типа	22	7	8	6
численность населения	97410	13256	32255	36230
мужчины	44293	6718	14379	16164
женщины	53117	6538	17876	20066
Смоленская область				
Число городских населенных пунктов	27	2	9	5
численность населения	716299	3337	37151	37773
мужчины	321504	1445	16573	17198
женщины	394795	1892	20578	20575
Число городов	15	-	1	4
численность населения	661280	-	4371	31840
мужчины	297075	-	1978	14486
женщины	364205	-	2393	17354
Число поселков городского типа	12	2	8	1
численность населения	55019	3337	32780	5933
мужчины	24429	1445	14595	2712
женщины	30590	1892	18185	3221
Тамбовская область				
Число городских населенных пунктов	20	1	1	9
численность населения	640814	2047	4740	64301
мужчины	287790	929	2118	29255
женщины	353024	1118	2622	35046
Число городов	8	-	-	-
численность населения	557072	-	-	-
мужчины	249690	-	-	-
женщины	307382	-	-	-
Число поселков городского типа	12	1	1	9
численность населения	83742	2047	4740	64301
мужчины	38100	929	2118	29255
женщины	45642	1118	2622	35046

населенные пункты с числом жителей ²⁾						
10000 – 19999	20000 – 49999	50000 – 99999	100000 – 249999	250000 – 499999	500000 – 999999	1 млн и более
2	1	1	-	1	-	-
23423	43222	50343	-	317747	-	-
10556	19387	23515	-	139616	-	-
12867	23835	26828	-	178131	-	-
1	1	1	-	1	-	-
11421	43222	50343	-	317747	-	-
5084	19387	23515	-	139616	-	-
6337	23835	26828	-	178131	-	-
1	-	-	-	-	-	-
12002	-	-	-	-	-	-
5472	-	-	-	-	-	-
6530	-	-	-	-	-	-
5	4	-	-	-	1	-
77800	113659	-	-	-	524927	-
35232	51672	-	-	-	236784	-
42568	61987	-	-	-	288143	-
4	4	-	-	-	1	-
62131	113659	-	-	-	524927	-
28200	51672	-	-	-	236784	-
33931	61987	-	-	-	288143	-
1	-	-	-	-	-	-
15669	-	-	-	-	-	-
7032	-	-	-	-	-	-
8637	-	-	-	-	-	-
4	4	2	-	1	-	-
43814	155362	112001	-	326861	-	-
19747	70741	50976	-	144824	-	-
24067	84621	61025	-	182037	-	-
3	4	2	-	1	-	-
30845	155362	112001	-	326861	-	-
14070	70741	50976	-	144824	-	-
16775	84621	61025	-	182037	-	-
1	-	-	-	-	-	-
12969	-	-	-	-	-	-
5677	-	-	-	-	-	-
7292	-	-	-	-	-	-
3	4	1	-	1	-	-
45087	145720	98758	-	280161	-	-
20667	65598	44203	-	125020	-	-
24420	80122	54555	-	155141	-	-
2	4	1	-	1	-	-
32433	145720	98758	-	280161	-	-
14869	65598	44203	-	125020	-	-
17564	80122	54555	-	155141	-	-
1	-	-	-	-	-	-
12654	-	-	-	-	-	-
5798	-	-	-	-	-	-
6856	-	-	-	-	-	-

	Всего	в том числе городские		
		менее 3000	3000 – 4999	5000 – 9999
Тверская область				
Число городских населенных пунктов	51	12	9	12
численность населения	1011406	24890	36674	85358
мужчины	449630	11104	16469	38181
женщины	561776	13786	20205	47177
Число городов	23	-	1	6
численность населения	891806	-	3772	46135
мужчины	395276	-	1692	20670
женщины	496530	-	2080	25465
Число поселков городского типа	28	12	8	6
численность населения	119600	24890	32902	39223
мужчины	54354	11104	14777	17511
женщины	65246	13786	18125	21712
Тульская область				
Число городских населенных пунктов	44	8	5	15
численность населения	1233689	14229	20657	107121
мужчины	547551	6422	9118	47808
женщины	686138	7807	11539	59313
Число городов	19	1	-	3
численность населения	1108495	994	-	25877
мужчины	491597	436	-	11399
женщины	616898	558	-	14478
Число поселков городского типа	25	7	5	12
численность населения	125194	13235	20657	81244
мужчины	55954	5986	9118	36409
женщины	69240	7249	11539	44835
Ярославская область				
Число городских населенных пунктов	24	5	4	7
численность населения	1045526	11517	16791	42080
мужчины	463069	5097	7572	18771
женщины	582457	6420	9219	23309
Число городов	11	-	-	3
численность населения	992709	-	-	17571
мужчины	439464	-	-	7835
женщины	553245	-	-	9736
Число поселков городского типа	13	5	4	4
численность населения	52817	11517	16791	24509
мужчины	23605	5097	7572	10936
женщины	29212	6420	9219	13573
г. Москва				
Число городских населенных пунктов	1	-	-	-
численность населения	11503501	-	-	-
мужчины	5304622	-	-	-
женщины	6198879	-	-	-
Число городов	1	-	-	-
численность населения	11503501	-	-	-
мужчины	5304622	-	-	-
женщины	6198879	-	-	-
Число поселков городского типа	-	-	-	-

населенные пункты с числом жителей ²⁾						
10000 – 19999	20000 – 49999	50000 – 99999	100000 – 249999	250000 – 499999	500000 – 999999	1 млн и более
8	7	2	-	1	-	-
105990	240536	114352	-	403606	-	-
47493	107927	50334	-	178122	-	-
58497	132609	64018	-	225484	-	-
6	7	2	-	1	-	-
83405	240536	114352	-	403606	-	-
36531	107927	50334	-	178122	-	-
46874	132609	64018	-	225484	-	-
2	-	-	-	-	-	-
22585	-	-	-	-	-	-
10962	-	-	-	-	-	-
11623	-	-	-	-	-	-
6	4	4	1	-	1	-
91133	128289	239705	131386	-	501169	-
41421	56483	106849	58860	-	220590	-
49712	71806	132856	72526	-	280579	-
5	4	4	1	-	1	-
81075	128289	239705	131386	-	501169	-
36980	56483	106849	58860	-	220590	-
44095	71806	132856	72526	-	280579	-
1	-	-	-	-	-	-
10058	-	-	-	-	-	-
4441	-	-	-	-	-	-
5617	-	-	-	-	-	-
2	4	-	1	-	1	-
33652	149229	-	200771	-	591486	-
14955	67697	-	89252	-	259725	-
18697	81532	-	111519	-	331761	-
2	4	-	1	-	1	-
33652	149229	-	200771	-	591486	-
14955	67697	-	89252	-	259725	-
18697	81532	-	111519	-	331761	-
-	-	-	-	-	-	-
-	-	-	-	-	-	-
-	-	-	-	-	-	-
-	-	-	-	-	-	-
-	-	-	-	-	-	1
-	-	-	-	-	-	11503501
-	-	-	-	-	-	5304622
-	-	-	-	-	-	6198879
-	-	-	-	-	-	1
-	-	-	-	-	-	11503501
-	-	-	-	-	-	5304622
-	-	-	-	-	-	6198879
-	-	-	-	-	-	-



	Всего	в том числе городские		
		менее 3000	3000 – 4999	5000 – 9999
Северо-Западный федеральный округ				
Число городских населенных пунктов	288	53	50	64
численность населения	11371179	95906	192793	475490
мужчины	5168815	45878	89610	224140
женщины	6202364	50028	103183	251350
Число городов	146	4	13	22
численность населения	10668592	7831	54663	176852
мужчины	4833076	3878	24644	80692
женщины	5835516	3953	30019	96160
Число поселков городского типа	142	49	37	42
численность населения	702587	88075	138130	298638
мужчины	335739	42000	64966	143448
женщины	366848	46075	73164	155190
Республика Карелия				
Число городских населенных пунктов	24	4	6	5
численность населения	502217	10024	23982	44705
мужчины	226833	4560	11000	20989
женщины	275384	5464	12982	23716
Число городов	13	-	-	4
численность населения	459839	-	-	36333
мужчины	206647	-	-	16363
женщины	253192	-	-	19970
Число поселков городского типа	11	4	6	1
численность населения	42378	10024	23982	8372
мужчины	20186	4560	11000	4626
женщины	22192	5464	12982	3746
Республика Коми				
Число городских населенных пунктов	39	16	4	8
численность населения	693436	18105	14043	62674
мужчины	322991	8885	6440	29617
женщины	370445	9220	7603	33057
Число городов	10	-	-	-
численность населения	586570	-	-	-
мужчины	272259	-	-	-
женщины	314311	-	-	-
Число поселков городского типа	29	16	4	8
численность населения	106866	18105	14043	62674
мужчины	50732	8885	6440	29617
женщины	56134	9220	7603	33057
Архангельская область				
Число городских населенных пунктов	34	8	5	7
численность населения	928973	15748	18385	46804
мужчины	426667	7616	8598	21622
женщины	502306	8132	9787	25182
Число городов	14	1	1	1
численность населения	823443	2460	3575	5702
мужчины	377593	1106	1626	2607
женщины	445850	1354	1949	3095
Число поселков городского типа	20	7	4	6
численность населения	105530	13288	14810	41102
мужчины	49074	6510	6972	19015
женщины	56456	6778	7838	22087

населенные пункты с числом жителей ²⁾						
10000 – 19999	20000 – 49999	50000 – 99999	100000 – 249999	250000 – 499999	500000 – 999999	1 млн и более
58	39	13	4	6	-	1
769384	1242631	902060	849355	1963994	-	4879566
357466	578086	415347	382078	887292	-	2188918
411918	664545	486713	467277	1076702	-	2690648
45	38	13	4	6	-	1
612593	1221678	902060	849355	1963994	-	4879566
283943	566284	415347	382078	887292	-	2188918
328650	655394	486713	467277	1076702	-	2690648
13	1	-	-	-	-	-
156791	20953	-	-	-	-	-
73523	11802	-	-	-	-	-
83268	9151	-	-	-	-	-
5	3	-	-	1	-	-
70465	91054	-	-	261987	-	-
31697	42250	-	-	116337	-	-
38768	48804	-	-	145650	-	-
5	3	-	-	1	-	-
70465	91054	-	-	261987	-	-
31697	42250	-	-	116337	-	-
38768	48804	-	-	145650	-	-
-	-	-	-	-	-	-
-	-	-	-	-	-	-
-	-	-	-	-	-	-
-	-	-	-	-	-	-
4	4	2	1	-	-	-
49700	143769	170139	235006	-	-	-
24531	67197	79938	106383	-	-	-
25169	76572	90201	128623	-	-	-
3	4	2	1	-	-	-
37656	143769	170139	235006	-	-	-
18741	67197	79938	106383	-	-	-
18915	76572	90201	128623	-	-	-
1	-	-	-	-	-	-
12044	-	-	-	-	-	-
5790	-	-	-	-	-	-
6254	-	-	-	-	-	-
4	7	1	1	1	-	-
46544	199794	60562	192353	348783	-	-
21282	94952	28059	88733	155805	-	-
25262	104842	32503	103620	192978	-	-
1	7	1	1	1	-	-
10214	199794	60562	192353	348783	-	-
4705	94952	28059	88733	155805	-	-
5509	104842	32503	103620	192978	-	-
3	-	-	-	-	-	-
36330	-	-	-	-	-	-
16577	-	-	-	-	-	-
19753	-	-	-	-	-	-



	Всего	в том числе городские		
		менее 3000	3000 – 4999	5000 – 9999
Ненецкий автономный округ				
Число городских населенных пунктов	2	-	-	1
численность населения	28539	-	-	6881
мужчины	13608	-	-	3384
женщины	14931	-	-	3497
Число городов	1	-	-	-
численность населения	21658	-	-	-
мужчины	10224	-	-	-
женщины	11434	-	-	-
Число поселков городского типа	1	-	-	1
численность населения	6881	-	-	6881
мужчины	3384	-	-	3384
женщины	3497	-	-	3497
Вологодская область				
Число городских населенных пунктов	24	3	2	9
численность населения	849853	5080	8022	72164
мужчины	385858	2276	3723	33357
женщины	463995	2804	4299	38807
Число городов	15	-	1	6
численность населения	789290	-	4796	52144
мужчины	355977	-	2247	24152
женщины	433313	-	2549	27992
Число поселков городского типа	9	3	1	3
численность населения	60563	5080	3226	20020
мужчины	29881	2276	1476	9205
женщины	30682	2804	1750	10815
Калининградская область				
Число городских населенных пунктов	26	4	6	4
численность населения	730778	8601	25581	27266
мужчины	338872	4316	11644	12701
женщины	391906	4285	13937	14565
Число городов	22	1	6	3
численность населения	718609	1956	25581	21742
мужчины	333007	989	11644	10163
женщины	385602	967	13937	11579
Число поселков городского типа	4	3	-	1
численность населения	12169	6645	-	5524
мужчины	5865	3327	-	2538
женщины	6304	3318	-	2986
Ленинградская область				
Число городских населенных пунктов	63	6	14	12
численность населения	1127551	13192	52470	87648
мужчины	517421	6076	24330	42111
женщины	610130	7116	28140	45537
Число городов	31	1	1	4
численность населения	940998	1244	4188	31550
мужчины	429830	655	1829	14351
женщины	511168	589	2359	17199
Число поселков городского типа	32	5	13	8
численность населения	186553	11948	48282	56098
мужчины	87591	5421	22501	27760
женщины	98962	6527	25781	28338

населенные пункты с числом жителей ²⁾						
10000 – 19999	20000 – 49999	50000 – 99999	100000 – 249999	250000 – 499999	500000 – 999999	1 млн и более
-	1	-	-	-	-	-
-	21658	-	-	-	-	-
-	10224	-	-	-	-	-
-	11434	-	-	-	-	-
-	1	-	-	-	-	-
-	21658	-	-	-	-	-
-	10224	-	-	-	-	-
-	11434	-	-	-	-	-
-	-	-	-	-	-	-
-	-	-	-	-	-	-
-	-	-	-	-	-	-
-	-	-	-	-	-	-
5	3	-	-	2	-	-
59452	91070	-	-	614065	-	-
27282	43801	-	-	275419	-	-
32170	47269	-	-	338646	-	-
4	2	-	-	2	-	-
48168	70117	-	-	614065	-	-
22160	31999	-	-	275419	-	-
26008	38118	-	-	338646	-	-
1	1	-	-	-	-	-
11284	20953	-	-	-	-	-
5122	11802	-	-	-	-	-
6162	9151	-	-	-	-	-
6	5	-	-	1	-	-
72942	164486	-	-	431902	-	-
34238	77372	-	-	198601	-	-
38704	87114	-	-	233301	-	-
6	5	-	-	1	-	-
72942	164486	-	-	431902	-	-
34238	77372	-	-	198601	-	-
38704	87114	-	-	233301	-	-
-	-	-	-	-	-	-
-	-	-	-	-	-	-
-	-	-	-	-	-	-
-	-	-	-	-	-	-
14	11	6	-	-	-	-
198813	366269	409159	-	-	-	-
89828	168356	186720	-	-	-	-
108985	197913	222439	-	-	-	-
8	11	6	-	-	-	-
128588	366269	409159	-	-	-	-
57919	168356	186720	-	-	-	-
70669	197913	222439	-	-	-	-
6	-	-	-	-	-	-
70225	-	-	-	-	-	-
31909	-	-	-	-	-	-
38316	-	-	-	-	-	-

	Всего	в том числе городские		
		менее 3000	3000 – 4999	5000 – 9999
Мурманская область				
Число городских населенных пунктов	28	4	1	6
численность населения	738382	6499	3188	39665
мужчины	348821	3087	2287	19575
женщины	389561	3412	901	20090
Число городов	16	1	-	-
численность населения	664293	2171	-	-
мужчины	310875	1128	-	-
женщины	353418	1043	-	-
Число поселков городского типа	12	3	1	6
численность населения	74089	4328	3188	39665
мужчины	37946	1959	2287	19575
женщины	36143	2369	901	20090
Новгородская область				
Число городских населенных пунктов	21	3	3	6
численность населения	447909	7779	10789	42716
мужчины	198812	3411	4892	20291
женщины	249097	4368	5897	22425
Число городов	10	-	1	-
численность населения	390455	-	3830	-
мужчины	171926	-	1708	-
женщины	218529	-	2122	-
Число поселков городского типа	11	3	2	6
численность населения	57454	7779	6959	42716
мужчины	26886	3411	3184	20291
женщины	30568	4368	3775	22425
Псковская область				
Число городских населенных пунктов	28	5	9	7
численность населения	472514	10878	36333	51848
мужчины	213622	5651	16696	23877
женщины	258892	5227	19637	27971
Число городов	14	-	3	4
численность населения	415529	-	12693	29381
мужчины	186044	-	5590	13056
женщины	229485	-	7103	16325
Число поселков городского типа	14	5	6	3
численность населения	56985	10878	23640	22467
мужчины	27578	5651	11106	10821
женщины	29407	5227	12534	11646
г. Санкт-Петербург				
Число городских населенных пунктов	1	-	-	-
численность населения	4879566	-	-	-
мужчины	2188918	-	-	-
женщины	2690648	-	-	-
Число городов	1	-	-	-
численность населения	4879566	-	-	-
мужчины	2188918	-	-	-
женщины	2690648	-	-	-
Число поселков городского типа	-	-	-	-

населенные пункты с числом жителей ²⁾						
10000 – 19999	20000 – 49999	50000 – 99999	100000 – 249999	250000 – 499999	500000 – 999999	1 млн и более
10	4	2	-	1	-	-
139329	132712	109732	-	307257	-	-
69059	60100	53583	-	141130	-	-
70270	72612	56149	-	166127	-	-
8	4	2	-	1	-	-
112421	132712	109732	-	307257	-	-
54934	60100	53583	-	141130	-	-
57487	72612	56149	-	166127	-	-
2	-	-	-	-	-	-
26908	-	-	-	-	-	-
14125	-	-	-	-	-	-
12783	-	-	-	-	-	-
6	1	1	1	-	-	-
82409	31809	53690	218717	-	-	-
37618	13919	23360	95321	-	-	-
44791	17890	30330	123396	-	-	-
6	1	1	1	-	-	-
82409	31809	53690	218717	-	-	-
37618	13919	23360	95321	-	-	-
44791	17890	30330	123396	-	-	-
-	-	-	-	-	-	-
-	-	-	-	-	-	-
-	-	-	-	-	-	-
-	-	-	-	-	-	-
4	1	1	1	-	-	-
49730	21668	98778	203279	-	-	-
21931	10139	43687	91641	-	-	-
27799	11529	55091	111638	-	-	-
4	1	1	1	-	-	-
49730	21668	98778	203279	-	-	-
21931	10139	43687	91641	-	-	-
27799	11529	55091	111638	-	-	-
-	-	-	-	-	-	-
-	-	-	-	-	-	-
-	-	-	-	-	-	-
-	-	-	-	-	-	-
-	-	-	-	-	-	1
-	-	-	-	-	-	4879566
-	-	-	-	-	-	2188918
-	-	-	-	-	-	2690648
-	-	-	-	-	-	1
-	-	-	-	-	-	4879566
-	-	-	-	-	-	2188918
-	-	-	-	-	-	2690648
-	-	-	-	-	-	-

	Всего	в том числе городские		
		менее 3000	3000 – 4999	5000 – 9999
Южный федеральный округ				
Число городских населенных пунктов	128	6	3	25
численность населения	8649147	13835	14183	181030
мужчины	3955506	6475	6781	84549
женщины	4693641	7360	7402	96481
Число городов	79	-	-	2
численность населения	8184927	-	-	18933
мужчины	3740527	-	-	8776
женщины	4444400	-	-	10157
Число поселков городского типа	49	6	3	23
численность населения	464220	13835	14183	162097
мужчины	214979	6475	6781	75773
женщины	249241	7360	7402	86324
Республика Адыгея				
Число городских населенных пунктов	7	-	-	2
численность населения	223895	-	-	12616
мужчины	101672	-	-	6726
женщины	122223	-	-	5890
Число городов	2	-	-	-
численность населения	156486	-	-	-
мужчины	69988	-	-	-
женщины	86498	-	-	-
Число поселков городского типа	5	-	-	2
численность населения	67409	-	-	12616
мужчины	31684	-	-	6726
женщины	35725	-	-	5890
Республика Калмыкия				
Число городских населенных пунктов	3	-	-	1
численность населения	127637	-	-	9565
мужчины	58619	-	-	4462
женщины	69018	-	-	5103
Число городов	3	-	-	1
численность населения	127637	-	-	9565
мужчины	58619	-	-	4462
женщины	69018	-	-	5103
Число поселков городского типа	-	-	-	-
Краснодарский край				
Число городских населенных пунктов	38	-	1	5
численность населения	2765435	-	4598	33533
мужчины	1264038	-	2261	15468
женщины	1501397	-	2337	18065
Число городов	26	-	-	-
численность населения	2618327	-	-	-
мужчины	1196116	-	-	-
женщины	1422211	-	-	-
Число поселков городского типа	12	-	1	5
численность населения	147108	-	4598	33533
мужчины	67922	-	2261	15468
женщины	79186	-	2337	18065

населенные пункты с числом жителей ²⁾						
10000 – 19999	20000 – 49999	50000 – 99999	100000 – 249999	250000 – 499999	500000 – 999999	1 млн и более
27	33	17	10	3	2	2
388091	1044509	1115580	1600839	915270	1265334	2110476
179537	486480	507110	737433	415704	574992	956445
208554	558029	608470	863406	499566	690342	1154031
15	28	17	10	3	2	2
230494	928001	1115580	1600839	915270	1265334	2110476
107108	432959	507110	737433	415704	574992	956445
123386	495042	608470	863406	499566	690342	1154031
12	5	-	-	-	-	-
157597	116508	-	-	-	-	-
72429	53521	-	-	-	-	-
85168	62987	-	-	-	-	-
3	1	-	1	-	-	-
40859	26171	-	144249	-	-	-
18671	11951	-	64324	-	-	-
22188	14220	-	79925	-	-	-
1	-	-	1	-	-	-
12237	-	-	144249	-	-	-
5664	-	-	64324	-	-	-
6573	-	-	79925	-	-	-
2	1	-	-	-	-	-
28622	26171	-	-	-	-	-
13007	11951	-	-	-	-	-
15615	14220	-	-	-	-	-
1	-	-	1	-	-	-
14323	-	-	103749	-	-	-
6858	-	-	47299	-	-	-
7465	-	-	56450	-	-	-
1	-	-	1	-	-	-
14323	-	-	103749	-	-	-
6858	-	-	47299	-	-	-
7465	-	-	56450	-	-	-
-	-	-	-	-	-	-
3	14	11	2	1	1	-
40021	468647	699523	430784	343334	744995	-
18558	216821	317599	200750	155141	337440	-
21463	251826	381924	230034	188193	407555	-
-	11	11	2	1	1	-
-	399691	699523	430784	343334	744995	-
-	185186	317599	200750	155141	337440	-
-	214505	381924	230034	188193	407555	-
3	3	-	-	-	-	-
40021	68956	-	-	-	-	-
18558	31635	-	-	-	-	-
21463	37321	-	-	-	-	-

	Всего	в том числе городские		
		менее 3000	3000 – 4999	5000 – 9999
Астраханская область				
Число городских населенных пунктов	13	3	1	3
численность населения	673737	7619	4650	23923
мужчины	311514	3633	2198	11115
женщины	362223	3986	2452	12808
Число городов	6	-	-	-
численность населения	637545	-	-	-
мужчины	294568	-	-	-
женщины	342977	-	-	-
Число поселков городского типа	7	3	1	3
численность населения	36192	7619	4650	23923
мужчины	16946	3633	2198	11115
женщины	19246	3986	2452	12808
Волгоградская область				
Число городских населенных пунктов	37	1	1	11
численность населения	1983322	1298	4935	77598
мужчины	906973	586	2322	36068
женщины	1076349	712	2613	41530
Число городов	19	-	-	1
численность населения	1821588	-	-	9368
мужчины	832003	-	-	4314
женщины	989585	-	-	5054
Число поселков городского типа	18	1	1	10
численность населения	161734	1298	4935	68230
мужчины	74970	586	2322	31754
женщины	86764	712	2613	36476
Ростовская область				
Число городских населенных пунктов	30	2	-	3
численность населения	2875121	4918	-	23795
мужчины	1312690	2256	-	10710
женщины	1562431	2662	-	13085
Число городов	23	-	-	-
численность населения	2823344	-	-	-
мужчины	1289233	-	-	-
женщины	1534111	-	-	-
Число поселков городского типа	7	2	-	3
численность населения	51777	4918	-	23795
мужчины	23457	2256	-	10710
женщины	28320	2662	-	13085
Северо-Кавказский федеральный округ				
Число городских населенных пунктов	92	6	7	13
численность населения	4640425	8964	25395	94715
мужчины	2155934	3841	12063	44833
женщины	2484491	5123	13332	49882
Число городов	56	1	-	1
численность населения	4318477	2502	-	9058
мужчины	2004467	860	-	4250
женщины	2314010	1642	-	4808
Число поселков городского типа	36	5	7	12
численность населения	321948	6462	25395	85657
мужчины	151467	2981	12063	40583
женщины	170481	3481	13332	45074

населенные пункты с числом жителей ²⁾						
10000 – 19999	20000 – 49999	50000 – 99999	100000 – 249999	250000 – 499999	500000 – 999999	1 млн и более
3	2	-	-	-	1	-
45952	71254	-	-	-	520339	-
21865	35151	-	-	-	237552	-
24087	36103	-	-	-	282787	-
3	2	-	-	-	1	-
45952	71254	-	-	-	520339	-
21865	35151	-	-	-	237552	-
24087	36103	-	-	-	282787	-
-	-	-	-	-	-	-
-	-	-	-	-	-	-
-	-	-	-	-	-	-
-	-	-	-	-	-	-
13	7	1	1	1	-	1
190918	194406	59132	119565	314255	-	1021215
87420	91953	26823	54896	145273	-	461632
103498	102453	32309	64669	168982	-	559583
8	6	1	1	1	-	1
125028	173025	59132	119565	314255	-	1021215
57047	82018	26823	54896	145273	-	461632
67981	91007	32309	64669	168982	-	559583
5	1	-	-	-	-	-
65890	21381	-	-	-	-	-
30373	9935	-	-	-	-	-
35517	11446	-	-	-	-	-
4	9	5	5	1	-	1
56018	284031	356925	802492	257681	-	1089261
26165	130604	162688	370164	115290	-	494813
29853	153427	194237	432328	142391	-	594448
2	9	5	5	1	-	1
32954	284031	356925	802492	257681	-	1089261
15674	130604	162688	370164	115290	-	494813
17280	153427	194237	432328	142391	-	594448
2	-	-	-	-	-	-
23064	-	-	-	-	-	-
10491	-	-	-	-	-	-
12573	-	-	-	-	-	-
15	30	8	9	3	1	-
215923	975648	555691	1210208	981805	572076	-
101812	453964	256251	553841	458468	270861	-
114111	521684	299440	656367	523337	301215	-
5	28	8	9	3	1	-
76854	910283	555691	1210208	981805	572076	-
36212	423724	256251	553841	458468	270861	-
40642	486559	299440	656367	523337	301215	-
10	2	-	-	-	-	-
139069	65365	-	-	-	-	-
65600	30240	-	-	-	-	-
73469	35125	-	-	-	-	-



	Всего	в том числе городские		
		менее 3000	3000 – 4999	5000 – 9999
Республика Дагестан				
Число городских населенных пунктов	29	2	4	6
численность населения	1315882	4402	16134	42457
мужчины	625924	2033	7778	20537
женщины	689958	2369	8356	21920
Число городов	10	-	-	-
численность населения	1160791	-	-	-
мужчины	551819	-	-	-
женщины	608972	-	-	-
Число поселков городского типа	19	2	4	6
численность населения	155091	4402	16134	42457
мужчины	74105	2033	7778	20537
женщины	80986	2369	8356	21920
Республика Ингушетия				
Число городских населенных пунктов	4	1	-	-
численность населения	157816	2502	-	-
мужчины	69542	860	-	-
женщины	88274	1642	-	-
Число городов	4	1	-	-
численность населения	157816	2502	-	-
мужчины	69542	860	-	-
женщины	88274	1642	-	-
Число поселков городского типа	-	-	-	-
Кабардино-Балкарская Республика				
Число городских населенных пунктов	10	-	-	2
численность населения	468456	-	-	15154
мужчины	212471	-	-	7180
женщины	255985	-	-	7974
Число городов	8	-	-	-
численность населения	453302	-	-	-
мужчины	205291	-	-	-
женщины	248011	-	-	-
Число поселков городского типа	2	-	-	2
численность населения	15154	-	-	15154
мужчины	7180	-	-	7180
женщины	7974	-	-	7974
Карачаево-Черкесская Республика				
Число городских населенных пунктов	11	3	3	2
численность населения	207457	2060	9261	15018
мужчины	92606	948	4285	6973
женщины	114851	1112	4976	8045
Число городов	4	-	-	1
численность населения	190176	-	-	9058
мужчины	84650	-	-	4250
женщины	105526	-	-	4808
Число поселков городского типа	7	3	3	1
численность населения	17281	2060	9261	5960
мужчины	7956	948	4285	2723
женщины	9325	1112	4976	3237

населенные пункты с числом жителей ²⁾						
10000 – 19999	20000 – 49999	50000 – 99999	100000 – 249999	250000 – 499999	500000 – 999999	1 млн и более
8	3	2	3	-	1	-
102133	109895	118269	350516	-	572076	-
48471	51061	56482	168701	-	270861	-
53662	58834	61787	181815	-	301215	-
1	3	2	3	-	1	-
10035	109895	118269	350516	-	572076	-
4714	51061	56482	168701	-	270861	-
5321	58834	61787	181815	-	301215	-
7	-	-	-	-	-	-
92098	-	-	-	-	-	-
43757	-	-	-	-	-	-
48341	-	-	-	-	-	-
-	2	1	-	-	-	-
-	61979	93335	-	-	-	-
-	28032	40650	-	-	-	-
-	33947	52685	-	-	-	-
-	2	1	-	-	-	-
-	61979	93335	-	-	-	-
-	28032	40650	-	-	-	-
-	33947	52685	-	-	-	-
-	-	-	-	-	-	-
2	4	1	1	-	-	-
37189	116309	59601	240203	-	-	-
17501	53145	27432	107213	-	-	-
19688	63164	32169	132990	-	-	-
2	4	1	1	-	-	-
37189	116309	59601	240203	-	-	-
17501	53145	27432	107213	-	-	-
19688	63164	32169	132990	-	-	-
-	-	-	-	-	-	-
-	-	-	-	-	-	-
-	-	-	-	-	-	-
-	-	-	-	-	-	-
-	2	-	1	-	-	-
-	52049	-	129069	-	-	-
-	23637	-	56763	-	-	-
-	28412	-	72306	-	-	-
-	2	-	1	-	-	-
-	52049	-	129069	-	-	-
-	23637	-	56763	-	-	-
-	28412	-	72306	-	-	-
-	-	-	-	-	-	-
-	-	-	-	-	-	-
-	-	-	-	-	-	-
-	-	-	-	-	-	-

	Всего	в том числе городские		
		менее 3000	3000 – 4999	5000 – 9999
Республика Северная Осетия – Алания				
Число городских населенных пунктов	7	-	-	-
численность населения	454560	-	-	-
мужчины	207945	-	-	-
женщины	246615	-	-	-
Число городов	6	-	-	-
численность населения	437768	-	-	-
мужчины	199927	-	-	-
женщины	237841	-	-	-
Число поселков городского типа	1	-	-	-
численность населения	16792	-	-	-
мужчины	8018	-	-	-
женщины	8774	-	-	-
Чеченская Республика				
Число городских населенных пунктов	5	-	-	-
численность населения	443507	-	-	-
мужчины	219790	-	-	-
женщины	223717	-	-	-
Число городов	5	-	-	-
численность населения	443507	-	-	-
мужчины	219790	-	-	-
женщины	223717	-	-	-
Число поселков городского типа	-	-	-	-
Ставропольский край				
Число городских населенных пунктов	26	-	-	3
численность населения	1592747	-	-	22086
мужчины	727656	-	-	10143
женщины	865091	-	-	11943
Число городов	19	-	-	-
численность населения	1475117	-	-	-
мужчины	673448	-	-	-
женщины	801669	-	-	-
Число поселков городского типа	7	-	-	3
численность населения	117630	-	-	22086
мужчины	54208	-	-	10143
женщины	63422	-	-	11943
Приволжский федеральный округ				
Число городских населенных пунктов	469	63	57	146
численность населения	21181880	116000	228454	1034151
мужчины	9587057	53999	107110	482462
женщины	11594823	62001	121344	551689
Число городов	198	1	2	23
численность населения	19544930	2278	8781	183842
мужчины	8819423	1005	3961	83284
женщины	10725507	1273	4820	100558
Число поселков городского типа	271	62	55	123
численность населения	1636950	113722	219673	850309
мужчины	767634	52994	103149	399178
женщины	869316	60728	116524	451131

населенные пункты с числом жителей ²⁾						
10000 – 19999	20000 – 49999	50000 – 99999	100000 – 249999	250000 – 499999	500000 – 999999	1 млн и более
3	3	-	-	1	-	-
46422	96445	-	-	311693	-	-
22015	44629	-	-	141301	-	-
24407	51816	-	-	170392	-	-
2	3	-	-	1	-	-
29630	96445	-	-	311693	-	-
13997	44629	-	-	141301	-	-
15633	51816	-	-	170392	-	-
1	-	-	-	-	-	-
16792	-	-	-	-	-	-
8018	-	-	-	-	-	-
8774	-	-	-	-	-	-
-	4	-	-	1	-	-
-	171934	-	-	271573	-	-
-	86025	-	-	133765	-	-
-	85909	-	-	137808	-	-
-	4	-	-	1	-	-
-	171934	-	-	271573	-	-
-	86025	-	-	133765	-	-
-	85909	-	-	137808	-	-
-	-	-	-	-	-	-
2	12	4	4	1	-	-
30179	367037	284486	490420	398539	-	-
13825	167435	131687	221164	183402	-	-
16354	199602	152799	269256	215137	-	-
-	10	4	4	1	-	-
-	301672	284486	490420	398539	-	-
-	137195	131687	221164	183402	-	-
-	164477	152799	269256	215137	-	-
2	2	-	-	-	-	-
30179	65365	-	-	-	-	-
13825	30240	-	-	-	-	-
16354	35125	-	-	-	-	-
70	65	35	17	4	8	4
972454	2001138	2542913	2797246	1498317	5370049	4621158
448882	911179	1162710	1273114	668449	2420774	2058378
523572	1089959	1380203	1524132	829868	2949275	2562780
44	60	35	17	4	8	4
639348	1880998	2542913	2797246	1498317	5370049	4621158
291912	855836	1162710	1273114	668449	2420774	2058378
347436	1025162	1380203	1524132	829868	2949275	2562780
26	5	-	-	-	-	-
333106	120140	-	-	-	-	-
156970	55343	-	-	-	-	-
176136	64797	-	-	-	-	-

	Всего	в том числе городские		
		менее 3000	3000 – 4999	5000 – 9999
Республика Башкортостан				
Число городских населенных пунктов	23	-	-	-
численность населения	2461652	-	-	-
мужчины	1126803	-	-	-
женщины	1334849	-	-	-
Число городов	21	-	-	-
численность населения	2419565	-	-	-
мужчины	1107328	-	-	-
женщины	1312237	-	-	-
Число поселков городского типа	2	-	-	-
численность населения	42087	-	-	-
мужчины	19475	-	-	-
женщины	22612	-	-	-
Республика Марий Эл				
Число городских населенных пунктов	19	-	5	8
численность населения	439622	-	19417	55056
мужчины	198731	-	8880	25486
женщины	240891	-	10537	29570
Число городов	4	-	-	-
численность населения	337644	-	-	-
мужчины	151393	-	-	-
женщины	186251	-	-	-
Число поселков городского типа	15	-	5	8
численность населения	101978	-	19417	55056
мужчины	47338	-	8880	25486
женщины	54640	-	10537	29570
Республика Мордовия				
Число городских населенных пунктов	21	1	2	12
численность населения	504336	2822	8875	92392
мужчины	227207	1296	4738	42674
женщины	277129	1526	4137	49718
Число городов	7	-	-	3
численность населения	401726	-	-	25330
мужчины	179128	-	-	11509
женщины	222598	-	-	13821
Число поселков городского типа	14	1	2	9
численность населения	102610	2822	8875	67062
мужчины	48079	1296	4738	31165
женщины	54531	1526	4137	35897
Республика Татарстан				
Число городских населенных пунктов	40	2	1	10
численность населения	2853661	3486	4482	76810
мужчины	1302121	1600	2111	37123
женщины	1551540	1886	2371	39687
Число городов	22	-	-	2
численность населения	2689752	-	-	16385
мужчины	1224233	-	-	7379
женщины	1465519	-	-	9006
Число поселков городского типа	18	2	1	8
численность населения	163909	3486	4482	60425
мужчины	77888	1600	2111	29744
женщины	86021	1886	2371	30681

населенные пункты с числом жителей ²⁾						
10000 – 19999	20000 – 49999	50000 – 99999	100000 – 249999	250000 – 499999	500000 – 999999	1 млн и более
3	8	7	3	1	-	1
51432	238020	449093	387302	273486	-	1062319
24411	109902	206755	180888	124895	-	479952
27021	128118	242338	206414	148591	-	582367
3	6	7	3	1	-	1
51432	195933	449093	387302	273486	-	1062319
24411	90427	206755	180888	124895	-	479952
27021	105506	242338	206414	148591	-	582367
-	2	-	-	-	-	-
-	42087	-	-	-	-	-
-	19475	-	-	-	-	-
-	22612	-	-	-	-	-
3	1	1	1	-	-	-
39451	21257	55659	248782	-	-	-
18396	9528	24727	111714	-	-	-
21055	11729	30932	137068	-	-	-
1	1	1	1	-	-	-
11946	21257	55659	248782	-	-	-
5424	9528	24727	111714	-	-	-
6522	11729	30932	137068	-	-	-
2	-	-	-	-	-	-
27505	-	-	-	-	-	-
12972	-	-	-	-	-	-
14533	-	-	-	-	-	-
3	2	-	-	1	-	-
34002	68830	-	-	297415	-	-
15429	30867	-	-	132203	-	-
18573	37963	-	-	165212	-	-
1	2	-	-	1	-	-
10151	68830	-	-	297415	-	-
4549	30867	-	-	132203	-	-
5602	37963	-	-	165212	-	-
2	-	-	-	-	-	-
23851	-	-	-	-	-	-
10880	-	-	-	-	-	-
12971	-	-	-	-	-	-
12	6	5	2	-	1	1
175437	173793	382488	380437	-	513193	1143535
81294	82095	174274	179317	-	235924	508383
94143	91698	208214	201120	-	277269	635152
5	6	5	2	-	1	1
79921	173793	382488	380437	-	513193	1143535
36861	82095	174274	179317	-	235924	508383
43060	91698	208214	201120	-	277269	635152
7	-	-	-	-	-	-
95516	-	-	-	-	-	-
44433	-	-	-	-	-	-
51083	-	-	-	-	-	-



	Всего	в том числе городские		
		менее 3000	3000 – 4999	5000 – 9999
Удмуртская Республика				
Число городских населенных пунктов	11	-	-	2
численность населения	1052153	-	-	12338
мужчины	471968	-	-	5703
женщины	580185	-	-	6635
Число городов	6	-	-	-
численность населения	982973	-	-	-
мужчины	440089	-	-	-
женщины	542884	-	-	-
Число поселков городского типа	5	-	-	2
численность населения	69180	-	-	12338
мужчины	31879	-	-	5703
женщины	37301	-	-	6635
Чувашская Республика				
Число городских населенных пунктов	9	-	-	2
численность населения	735890	-	-	18702
мужчины	331276	-	-	8488
женщины	404614	-	-	10214
Число городов	9	-	-	2
численность населения	735890	-	-	18702
мужчины	331276	-	-	8488
женщины	404614	-	-	10214
Число поселков городского типа	-	-	-	-
Пермский край				
Число городских населенных пунктов	55	13	9	10
численность населения	1976070	15243	35368	70182
мужчины	887961	7197	17570	33768
женщины	1088109	8046	17798	36414
Число городов	25	-	2	2
численность населения	1853924	-	8781	12944
мужчины	828835	-	3961	5950
женщины	1025089	-	4820	6994
Число поселков городского типа	30	13	7	8
численность населения	122146	15243	26587	57238
мужчины	59126	7197	13609	27818
женщины	63020	8046	12978	29420
Кировская область				
Число городских населенных пунктов	59	8	19	18
численность населения	993176	18413	80129	122147
мужчины	448805	8155	37332	58245
женщины	544371	10258	42797	63902
Число городов	18	-	-	4
численность населения	804015	-	-	31528
мужчины	359477	-	-	14404
женщины	444538	-	-	17124
Число поселков городского типа	41	8	19	14
численность населения	189161	18413	80129	90619
мужчины	89328	8155	37332	43841
женщины	99833	10258	42797	46778

населенные пункты с числом жителей ²⁾						
10000 – 19999	20000 – 49999	50000 – 99999	100000 – 249999	250000 – 499999	500000 – 999999	1 млн и более
3	2	2	1	-	1	-
47126	68698	194876	101381	-	627734	-
21494	31366	87851	45169	-	280385	-
25632	37332	107025	56212	-	347349	-
1	1	2	1	-	1	-
11021	47961	194876	101381	-	627734	-
5002	21682	87851	45169	-	280385	-
6019	26279	107025	56212	-	347349	-
2	1	-	-	-	-	-
36105	20737	-	-	-	-	-
16492	9684	-	-	-	-	-
19613	11053	-	-	-	-	-
2	3	-	1	1	-	-
23838	115532	-	124097	453721	-	-
10716	51717	-	57263	203092	-	-
13122	63815	-	66834	250629	-	-
2	3	-	1	1	-	-
23838	115532	-	124097	453721	-	-
10716	51717	-	57263	203092	-	-
13122	63815	-	66834	250629	-	-
-	-	-	-	-	-	-
9	7	5	1	-	1	-
129347	214115	364187	156466	-	991162	-
58256	97390	166766	69507	-	437507	-
71091	116725	197421	86959	-	553655	-
7	7	5	1	-	1	-
106269	214115	364187	156466	-	991162	-
47754	97390	166766	69507	-	437507	-
58515	116725	197421	86959	-	553655	-
2	-	-	-	-	-	-
23078	-	-	-	-	-	-
10502	-	-	-	-	-	-
12576	-	-	-	-	-	-
8	4	1	-	1	-	-
100134	117737	80921	-	473695	-	-
45412	53210	38192	-	208259	-	-
54722	64527	42729	-	265436	-	-
8	4	1	-	1	-	-
100134	117737	80921	-	473695	-	-
45412	53210	38192	-	208259	-	-
54722	64527	42729	-	265436	-	-
-	-	-	-	-	-	-
-	-	-	-	-	-	-
-	-	-	-	-	-	-
-	-	-	-	-	-	-

	Всего	в том числе городские		
		менее 3000	3000 – 4999	5000 – 9999
Нижегородская область				
Число городских населенных пунктов	87	23	9	32
численность населения	2611497	38222	35984	221125
мужчины	1166660	18222	16428	102367
женщины	1444837	20000	19556	118758
Число городов	28	1	-	4
численность населения	2353235	2278	-	34791
мужчины	1046507	1005	-	15859
женщины	1306728	1273	-	18932
Число поселков городского типа	59	22	9	28
численность населения	258262	35944	35984	186334
мужчины	120153	17217	16428	86508
женщины	138109	18727	19556	99826
Оренбургская область				
Число городских населенных пунктов	13	-	-	1
численность населения	1213937	-	-	8064
мужчины	554935	-	-	4785
женщины	659002	-	-	3279
Число городов	12	-	-	-
численность населения	1205873	-	-	-
мужчины	550150	-	-	-
женщины	655723	-	-	-
Число поселков городского типа	1	-	-	1
численность населения	8064	-	-	8064
мужчины	4785	-	-	4785
женщины	3279	-	-	3279
Пензенская область				
Число городских населенных пунктов	27	3	-	14
численность населения	930102	6540	-	100912
мужчины	419869	2927	-	45574
женщины	510233	3613	-	55338
Число городов	11	-	-	4
численность населения	821007	-	-	31137
мужчины	370245	-	-	13980
женщины	450762	-	-	17157
Число поселков городского типа	16	3	-	10
численность населения	109095	6540	-	69775
мужчины	49624	2927	-	31594
женщины	59471	3613	-	38181
Самарская область				
Число городских населенных пунктов	25	1	2	7
численность населения	2579589	2930	6107	54580
мужчины	1170296	1306	2779	26434
женщины	1409293	1624	3328	28146
Число городов	11	-	-	-
численность населения	2457276	-	-	-
мужчины	1111198	-	-	-
женщины	1346078	-	-	-
Число поселков городского типа	14	1	2	7
численность населения	122313	2930	6107	54580
мужчины	59098	1306	2779	26434
женщины	63215	1624	3328	28146

населенные пункты с числом жителей ²⁾						
10000 – 19999	20000 – 49999	50000 – 99999	100000 – 249999	250000 – 499999	500000 – 999999	1 млн и более
6	8	6	2	-	-	1
82227	231036	405180	347104	-	-	1250619
37991	103549	185207	154006	-	-	548890
44236	127487	219973	193098	-	-	701729
6	8	6	2	-	-	1
82227	231036	405180	347104	-	-	1250619
37991	103549	185207	154006	-	-	548890
44236	127487	219973	193098	-	-	701729
-	-	-	-	-	-	-
-	-	-	-	-	-	-
-	-	-	-	-	-	-
-	-	-	-	-	-	-
1	7	2	1	-	1	-
17363	219302	181077	239800	-	548331	-
7936	100661	84442	107141	-	249970	-
9427	118641	96635	132659	-	298361	-
1	7	2	1	-	1	-
17363	219302	181077	239800	-	548331	-
7936	100661	84442	107141	-	249970	-
9427	118641	96635	132659	-	298361	-
-	-	-	-	-	-	-
-	-	-	-	-	-	-
-	-	-	-	-	-	-
-	-	-	-	-	-	-
3	4	2	-	-	1	-
32780	120119	152440	-	-	517311	-
15103	53785	68898	-	-	233582	-
17677	66334	83542	-	-	283729	-
-	4	2	-	-	1	-
-	120119	152440	-	-	517311	-
-	53785	68898	-	-	233582	-
-	66334	83542	-	-	283729	-
3	-	-	-	-	-	-
32780	-	-	-	-	-	-
15103	-	-	-	-	-	-
17677	-	-	-	-	-	-
4	5	2	2	-	1	1
54998	161212	128257	287188	-	719632	1164685
26941	73213	57424	129350	-	331696	521153
28057	87999	70833	157838	-	387936	643532
1	4	2	2	-	1	1
19254	138260	128257	287188	-	719632	1164685
8833	62742	57424	129350	-	331696	521153
10421	75518	70833	157838	-	387936	643532
3	1	-	-	-	-	-
35744	22952	-	-	-	-	-
18108	10471	-	-	-	-	-
17636	12481	-	-	-	-	-

	Всего	в том числе городские		
		менее 3000	3000 – 4999	5000 – 9999
Саратовская область				
Число городских населенных пунктов	45	3	6	16
численность населения	1879565	7484	21261	111153
мужчины	847968	3897	9626	50635
женщины	1031597	3587	11635	60518
Число городов	18	-	-	1
численность населения	1685741	-	-	6067
мужчины	757274	-	-	2606
женщины	928467	-	-	3461
Число поселков городского типа	27	3	6	15
численность населения	193824	7484	21261	105086
мужчины	90694	3897	9626	48029
женщины	103130	3587	11635	57057
Ульяновская область				
Число городских населенных пунктов	35	9	4	14
численность населения	950630	20860	16831	90690
мужчины	432457	9399	7646	41180
женщины	518173	11461	9185	49510
Число городов	6	-	-	1
численность населения	796309	-	-	6958
мужчины	362290	-	-	3109
женщины	434019	-	-	3849
Число поселков городского типа	29	9	4	13
численность населения	154321	20860	16831	83732
мужчины	70167	9399	7646	38071
женщины	84154	11461	9185	45661
Уральский федеральный округ				
Число городских населенных пунктов	190	14	18	33
численность населения	9656211	29434	70049	250221
мужчины	4451826	14341	32662	119883
женщины	5204385	15093	37387	130338
Число городов	115	-	-	5
численность населения	9142709	-	-	45928
мужчины	4205087	-	-	21875
женщины	4937622	-	-	24053
Число поселков городского типа	75	14	18	28
численность населения	513502	29434	70049	204293
мужчины	246739	14341	32662	98008
женщины	266763	15093	37387	106285
Курганская область				
Число городских населенных пунктов	15	-	1	6
численность населения	548820	-	4234	48127
мужчины	246647	-	1927	21780
женщины	302173	-	2307	26347
Число городов	9	-	-	1
численность населения	504797	-	-	8338
мужчины	226689	-	-	3749
женщины	278108	-	-	4589
Число поселков городского типа	6	-	1	5
численность населения	44023	-	4234	39789
мужчины	19958	-	1927	18031
женщины	24065	-	2307	21758

населенные пункты с числом жителей ²⁾						
10000 – 19999	20000 – 49999	50000 – 99999	100000 – 249999	250000 – 499999	500000 – 999999	1 млн и более
7	8	2	2	-	1	-
99436	251487	148735	402109	-	837900	-
46291	113896	68174	181959	-	373490	-
53145	137591	80561	220150	-	464410	-
5	7	2	2	-	1	-
73807	217123	148735	402109	-	837900	-
32862	98183	68174	181959	-	373490	-
40945	118940	80561	220150	-	464410	-
2	1	-	-	-	-	-
25629	34364	-	-	-	-	-
13429	15713	-	-	-	-	-
12200	18651	-	-	-	-	-
6	-	-	1	-	1	-
84883	-	-	122580	-	614786	-
39212	-	-	56800	-	278220	-
45671	-	-	65780	-	336566	-
3	-	-	1	-	1	-
51985	-	-	122580	-	614786	-
24161	-	-	56800	-	278220	-
27824	-	-	65780	-	336566	-
3	-	-	-	-	-	-
32898	-	-	-	-	-	-
15051	-	-	-	-	-	-
17847	-	-	-	-	-	-
39	53	17	8	5	1	2
543892	1740400	1197730	1101113	1661561	581907	2479904
255539	817596	553967	513120	768695	267258	1108765
288353	922804	643763	587993	892866	314649	1371139
26	51	17	8	5	1	2
380048	1694518	1197730	1101113	1661561	581907	2479904
177253	794154	553967	513120	768695	267258	1108765
202795	900364	643763	587993	892866	314649	1371139
13	2	-	-	-	-	-
163844	45882	-	-	-	-	-
78286	23442	-	-	-	-	-
85558	22440	-	-	-	-	-
6	-	1	-	1	-	-
85097	-	77756	-	333606	-	-
38953	-	34508	-	149479	-	-
46144	-	43248	-	184127	-	-
6	-	1	-	1	-	-
85097	-	77756	-	333606	-	-
38953	-	34508	-	149479	-	-
46144	-	43248	-	184127	-	-
-	-	-	-	-	-	-
-	-	-	-	-	-	-
-	-	-	-	-	-	-
-	-	-	-	-	-	-



	Всего	в том числе городские		
		менее 3000	3000 – 4999	5000 – 9999
Свердловская область				
Число городских населенных пунктов	74	5	9	12
численность населения	3604012	10046	34782	98951
мужчины	1636095	4961	16049	48650
женщины	1967917	5085	18733	50301
Число городов	47	-	-	3
численность населения	3436141	-	-	28133
мужчины	1555938	-	-	13676
женщины	1880203	-	-	14457
Число поселков городского типа	27	5	9	9
численность населения	167871	10046	34782	70818
мужчины	80157	4961	16049	34974
женщины	87714	5085	18733	35844
Тюменская область				
Число городских населенных пунктов	58	8	6	7
численность населения	2653456	17393	23281	48806
мужчины	1274289	8463	11154	24257
женщины	1379167	8930	12127	24549
Число городов	29	-	-	-
численность населения	2443843	-	-	-
мужчины	1169691	-	-	-
женщины	1274152	-	-	-
Число поселков городского типа	29	8	6	7
численность населения	209613	17393	23281	48806
мужчины	104598	8463	11154	24257
женщины	105015	8930	12127	24549
Ханты-Мансийский автономный округ – Югра				
Число городских населенных пунктов	40	7	6	5
численность населения	1401429	16369	23281	35600
мужчины	683701	7931	11154	16997
женщины	717728	8438	12127	18603
Число городов	16	-	-	-
численность населения	1226917	-	-	-
мужчины	597422	-	-	-
женщины	629495	-	-	-
Число поселков городского типа	24	7	6	5
численность населения	174512	16369	23281	35600
мужчины	86279	7931	11154	16997
женщины	88233	8438	12127	18603
Ямало-Ненецкий автономный округ				
Число городских населенных пунктов	13	1	-	2
численность населения	443043	1024	-	13206
мужчины	218963	532	-	7260
женщины	224080	492	-	5946
Число городов	8	-	-	-
численность населения	407942	-	-	-
мужчины	200644	-	-	-
женщины	207298	-	-	-
Число поселков городского типа	5	1	-	2
численность населения	35101	1024	-	13206
мужчины	18319	532	-	7260
женщины	16782	492	-	5946

населенные пункты с числом жителей ²⁾						
10000 – 19999	20000 – 49999	50000 – 99999	100000 – 249999	250000 – 499999	500000 – 999999	1 млн и более
14	21	9	2	1	-	1
196438	651716	601279	299217	361811	-	1349772
92746	296491	275473	133994	164371	-	603360
103692	355225	325806	165223	197440	-	746412
10	21	9	2	1	-	1
144213	651716	601279	299217	361811	-	1349772
68573	296491	275473	133994	164371	-	603360
75640	355225	325806	165223	197440	-	746412
4	-	-	-	-	-	-
52225	-	-	-	-	-	-
24173	-	-	-	-	-	-
28052	-	-	-	-	-	-
7	19	5	3	2	1	-
91422	636537	358159	337582	558369	581907	-
45739	311372	170370	166341	269335	267258	-
45683	325165	187789	171241	289034	314649	-
1	17	5	3	2	1	-
17171	590655	358159	337582	558369	581907	-
8457	287930	170370	166341	269335	267258	-
8714	302725	187789	171241	289034	314649	-
6	2	-	-	-	-	-
74251	45882	-	-	-	-	-
37282	23442	-	-	-	-	-
36969	22440	-	-	-	-	-
5	11	3	1	2	-	-
70551	381182	193222	122855	558369	-	-
35212	188000	94547	60525	269335	-	-
35339	193182	98675	62330	289034	-	-
1	9	3	1	2	-	-
17171	335300	193222	122855	558369	-	-
8457	164558	94547	60525	269335	-	-
8714	170742	98675	62330	289034	-	-
4	2	-	-	-	-	-
53380	45882	-	-	-	-	-
26755	23442	-	-	-	-	-
26625	22440	-	-	-	-	-
2	6	-	2	-	-	-
20871	193215	-	214727	-	-	-
10527	94828	-	105816	-	-	-
10344	98387	-	108911	-	-	-
-	6	-	2	-	-	-
-	193215	-	214727	-	-	-
-	94828	-	105816	-	-	-
-	98387	-	108911	-	-	-
2	-	-	-	-	-	-
20871	-	-	-	-	-	-
10527	-	-	-	-	-	-
10344	-	-	-	-	-	-



	Всего	в том числе городские		
		менее 3000	3000 – 4999	5000 – 9999
Челябинская область				
Число городских населенных пунктов	43	1	2	8
численность населения	2849923	1995	7752	54337
мужчины	1294795	917	3532	25196
женщины	1555128	1078	4220	29141
Число городов	30	-	-	1
численность населения	2757928	-	-	9457
мужчины	1252769	-	-	4450
женщины	1505159	-	-	5007
Число поселков городского типа	13	1	2	7
численность населения	91995	1995	7752	44880
мужчины	42026	917	3532	20746
женщины	49969	1078	4220	24134
Сибирский федеральный округ				
Число городских населенных пунктов	356	71	39	76
численность населения	13857121	109538	157187	534840
мужчины	6356971	51930	74271	251995
женщины	7500150	57608	82916	282845
Число городов	130	2	2	6
численность населения	12450407	4630	9812	46041
мужчины	5693166	2178	4492	21341
женщины	6757241	2452	5320	24700
Число поселков городского типа	226	69	37	70
численность населения	1406714	104908	147375	488799
мужчины	663805	49752	69779	230654
женщины	742909	55156	77596	258145
Республика Алтай				
Число городских населенных пунктов	1	-	-	-
численность населения	56933	-	-	-
мужчины	25230	-	-	-
женщины	31703	-	-	-
Число городов	1	-	-	-
численность населения	56933	-	-	-
мужчины	25230	-	-	-
женщины	31703	-	-	-
Число поселков городского типа	-	-	-	-
Республика Бурятия				
Число городских населенных пунктов	20	4	3	6
численность населения	567632	4929	12203	39780
мужчины	266541	2402	5756	19310
женщины	301091	2527	6447	20470
Число городов	6	-	1	-
численность населения	490316	-	4831	-
мужчины	229700	-	2217	-
женщины	260616	-	2614	-
Число поселков городского типа	14	4	2	6
численность населения	77316	4929	7372	39780
мужчины	36841	2402	3539	19310
женщины	40475	2527	3833	20470

населенные пункты с числом жителей ²⁾						
10000 – 19999	20000 – 49999	50000 – 99999	100000 – 249999	250000 – 499999	500000 – 999999	1 млн и более
12	13	2	3	1	-	1
170935	452147	160536	464314	407775	-	1130132
78101	209733	73616	212785	185510	-	505405
92834	242414	86920	251529	222265	-	624727
9	13	2	3	1	-	1
133567	452147	160536	464314	407775	-	1130132
61270	209733	73616	212785	185510	-	505405
72297	242414	86920	251529	222265	-	624727
3	-	-	-	-	-	-
37368	-	-	-	-	-	-
16831	-	-	-	-	-	-
20537	-	-	-	-	-	-
82	47	19	12	2	6	2
1108282	1493491	1398652	1918719	728870	3779672	2627870
516596	697183	638728	881765	337906	1705534	1201063
591686	796308	759924	1036954	390964	2074138	1426807
34	45	19	12	2	6	2
484244	1451897	1398652	1918719	728870	3779672	2627870
222498	677661	638728	881765	337906	1705534	1201063
261746	774236	759924	1036954	390964	2074138	1426807
48	2	-	-	-	-	-
624038	41594	-	-	-	-	-
294098	19522	-	-	-	-	-
329940	22072	-	-	-	-	-
-	-	1	-	-	-	-
-	-	56933	-	-	-	-
-	-	25230	-	-	-	-
-	-	31703	-	-	-	-
-	-	1	-	-	-	-
-	-	56933	-	-	-	-
-	-	25230	-	-	-	-
-	-	31703	-	-	-	-
-	-	-	-	-	-	-
3	3	-	-	1	-	-
36759	69535	-	-	404426	-	-
16880	34486	-	-	187707	-	-
19879	35049	-	-	216719	-	-
1	3	-	-	1	-	-
11524	69535	-	-	404426	-	-
5290	34486	-	-	187707	-	-
6234	35049	-	-	216719	-	-
2	-	-	-	-	-	-
25235	-	-	-	-	-	-
11590	-	-	-	-	-	-
13645	-	-	-	-	-	-

	Всего	в том числе городские		
		менее 3000	3000 – 4999	5000 – 9999
Республика Тыва				
Число городских населенных пунктов	6	-	1	1
численность населения	163402	-	4981	9035
мужчины	76432	-	2275	4200
женщины	86970	-	2706	4835
Число городов	5	-	1	1
численность населения	148358	-	4981	9035
мужчины	69247	-	2275	4200
женщины	79111	-	2706	4835
Число поселков городского типа	1	-	-	-
численность населения	15044	-	-	-
мужчины	7185	-	-	-
женщины	7859	-	-	-
Республика Хакасия				
Число городских населенных пунктов	13	3	1	3
численность населения	358187	4704	3756	18643
мужчины	164317	2174	1775	8714
женщины	193870	2530	1981	9929
Число городов	5	-	-	-
численность населения	316506	-	-	-
мужчины	145019	-	-	-
женщины	171487	-	-	-
Число поселков городского типа	8	3	1	3
численность населения	41681	4704	3756	18643
мужчины	19298	2174	1775	8714
женщины	22383	2530	1981	9929
Алтайский край				
Число городских населенных пунктов	18	-	1	1
численность населения	1323578	-	3586	6672
мужчины	600397	-	1611	2996
женщины	723181	-	1975	3676
Число городов	12	-	-	-
численность населения	1252341	-	-	-
мужчины	566278	-	-	-
женщины	686063	-	-	-
Число поселков городского типа	6	-	1	1
численность населения	71237	-	3586	6672
мужчины	34119	-	1611	2996
женщины	37118	-	1975	3676
Забайкальский край				
Число городских населенных пунктов	51	17	8	7
численность населения	729641	30205	29672	51967
мужчины	344078	14432	14026	24681
женщины	385563	15773	15646	27286
Число городов	10	-	-	1
численность населения	503124	-	-	6850
мужчины	235250	-	-	3140
женщины	267874	-	-	3710
Число поселков городского типа	41	17	8	6
численность населения	226517	30205	29672	45117
мужчины	108828	14432	14026	21541
женщины	117689	15773	15646	23576

населенные пункты с числом жителей ²⁾						
10000 – 19999	20000 – 49999	50000 – 99999	100000 – 249999	250000 – 499999	500000 – 999999	1 млн и более
3	-	-	1	-	-	-
39468	-	-	109918	-	-	-
18805	-	-	51152	-	-	-
20663	-	-	58766	-	-	-
2	-	-	1	-	-	-
24424	-	-	109918	-	-	-
11620	-	-	51152	-	-	-
12804	-	-	58766	-	-	-
1	-	-	-	-	-	-
15044	-	-	-	-	-	-
7185	-	-	-	-	-	-
7859	-	-	-	-	-	-
3	1	1	1	-	-	-
43836	49887	72147	165214	-	-	-
20320	23101	32485	75748	-	-	-
23516	26786	39662	89466	-	-	-
2	1	1	1	-	-	-
29258	49887	72147	165214	-	-	-
13685	23101	32485	75748	-	-	-
15573	26786	39662	89466	-	-	-
1	-	-	-	-	-	-
14578	-	-	-	-	-	-
6635	-	-	-	-	-	-
7943	-	-	-	-	-	-
8	4	1	2	-	1	-
119117	154248	70437	357117	-	612401	-
55641	71451	32686	163060	-	272952	-
63476	82797	37751	194057	-	339449	-
4	4	1	2	-	1	-
58138	154248	70437	357117	-	612401	-
26129	71451	32686	163060	-	272952	-
32009	82797	37751	194057	-	339449	-
4	-	-	-	-	-	-
60979	-	-	-	-	-	-
29512	-	-	-	-	-	-
31467	-	-	-	-	-	-
16	1	1	-	1	-	-
206308	31379	55666	-	324444	-	-
98340	16121	26279	-	150199	-	-
107968	15258	29387	-	174245	-	-
6	1	1	-	1	-	-
84785	31379	55666	-	324444	-	-
39511	16121	26279	-	150199	-	-
45274	15258	29387	-	174245	-	-
10	-	-	-	-	-	-
121523	-	-	-	-	-	-
58829	-	-	-	-	-	-
62694	-	-	-	-	-	-



	Всего	в том числе городские		
		менее 3000	3000 – 4999	5000 – 9999
Красноярский край				
Число городских населенных пунктов	63	17	8	12
численность населения	2157706	25427	33673	85763
мужчины	990611	12016	15619	40694
женщины	1167095	13411	18054	45069
Число городов	23	1	-	1
численность населения	1946623	2179	-	6183
мужчины	891346	1001	-	3016
женщины	1055277	1178	-	3167
Число поселков городского типа	40	16	8	11
численность населения	211083	23248	33673	79580
мужчины	99265	11015	15619	37678
женщины	111818	12233	18054	41902
Иркутская область				
Число городских населенных пунктов	76	26	8	19
численность населения	1932334	36144	33177	131291
мужчины	882800	17119	16459	62629
женщины	1049534	19025	16718	68662
Число городов	22	-	-	2
численность населения	1712179	-	-	15711
мужчины	777363	-	-	7237
женщины	934816	-	-	8474
Число поселков городского типа	54	26	8	17
численность населения	220155	36144	33177	115580
мужчины	105437	17119	16459	55392
женщины	114718	19025	16718	60188
Кемеровская область				
Число городских населенных пунктов	43	2	5	7
численность населения	2358901	3997	19844	45708
мужчины	1072115	1857	9142	20917
женщины	1286786	2140	10702	24791
Число городов	20	-	-	1
численность населения	2164212	-	-	8262
мужчины	981710	-	-	3748
женщины	1182502	-	-	4514
Число поселков городского типа	23	2	5	6
численность населения	194689	3997	19844	37446
мужчины	90405	1857	9142	17169
женщины	104284	2140	10702	20277
Новосибирская область				
Число городских населенных пунктов	31	-	3	5
численность населения	2059914	-	12658	38838
мужчины	948288	-	5881	18590
женщины	1111626	-	6777	20248
Число городов	14	-	-	-
численность населения	1879782	-	-	-
мужчины	863543	-	-	-
женщины	1016239	-	-	-
Число поселков городского типа	17	-	3	5
численность населения	180132	-	12658	38838
мужчины	84745	-	5881	18590
женщины	95387	-	6777	20248

населенные пункты с числом жителей ²⁾						
10000 – 19999	20000 – 49999	50000 – 99999	100000 – 249999	250000 – 499999	500000 – 999999	1 млн и более
11	6	6	2	-	1	-
160257	164037	430203	284520	-	973826	-
74463	74981	196453	136217	-	440168	-
85794	89056	233750	148303	-	533658	-
7	5	6	2	-	1	-
106562	143150	430203	284520	-	973826	-
49170	65321	196453	136217	-	440168	-
57392	77829	233750	148303	-	533658	-
4	1	-	-	-	-	-
53695	20887	-	-	-	-	-
25293	9660	-	-	-	-	-
28402	11227	-	-	-	-	-
8	9	3	2	-	1	-
109041	332320	222584	479886	-	587891	-
50022	154993	100179	217903	-	263496	-
59019	177327	122405	261983	-	324395	-
5	9	3	2	-	1	-
73787	332320	222584	479886	-	587891	-
33555	154993	100179	217903	-	263496	-
40232	177327	122405	261983	-	324395	-
3	-	-	-	-	-	-
35254	-	-	-	-	-	-
16467	-	-	-	-	-	-
18787	-	-	-	-	-	-
10	10	4	3	-	2	-
133402	328283	333308	413474	-	1080885	-
62237	151030	154142	187481	-	485309	-
71165	177253	179166	225993	-	595576	-
-	10	4	3	-	2	-
-	328283	333308	413474	-	1080885	-
-	151030	154142	187481	-	485309	-
-	177253	179166	225993	-	595576	-
10	-	-	-	-	-	-
133402	-	-	-	-	-	-
62237	-	-	-	-	-	-
71165	-	-	-	-	-	-
13	7	2	-	-	-	1
180805	196485	157374	-	-	-	1473754
83561	92699	71274	-	-	-	676283
97244	103786	86100	-	-	-	797471
5	6	2	-	-	-	1
72876	175778	157374	-	-	-	1473754
33149	82837	71274	-	-	-	676283
39727	92941	86100	-	-	-	797471
8	1	-	-	-	-	-
107929	20707	-	-	-	-	-
50412	9862	-	-	-	-	-
57517	10845	-	-	-	-	-



	Всего	в том числе городские		
		менее 3000	3000 – 4999	5000 – 9999
Омская область				
Число городских населенных пунктов	27	1	1	14
численность населения	1413226	1681	3637	99147
мужчины	643418	753	1727	45474
женщины	769808	928	1910	53673
Число городов	6	-	-	-
численность населения	1252362	-	-	-
мужчины	569526	-	-	-
женщины	682836	-	-	-
Число поселков городского типа	21	1	1	14
численность населения	160864	1681	3637	99147
мужчины	73892	753	1727	45474
женщины	86972	928	1910	53673
Томская область				
Число городских населенных пунктов	7	1	-	1
численность населения	735667	2451	-	7996
мужчины	342744	1177	-	3790
женщины	392923	1274	-	4206
Число городов	6	1	-	-
численность населения	727671	2451	-	-
мужчины	338954	1177	-	-
женщины	388717	1274	-	-
Число поселков городского типа	1	-	-	1
численность населения	7996	-	-	7996
мужчины	3790	-	-	3790
женщины	4206	-	-	4206
Дальневосточный федеральный округ				
Число городских населенных пунктов	232	86	36	46
численность населения	4705970	110295	138451	331341
мужчины	2225948	55013	67406	162046
женщины	2480022	55282	71045	169295
Число городов	66	3	3	10
численность населения	4042417	5917	12228	81552
мужчины	1903387	3036	5993	39883
женщины	2139030	2881	6235	41669
Число поселков городского типа	166	83	33	36
численность населения	663553	104378	126223	249789
мужчины	322561	51977	61413	122163
женщины	340992	52401	64810	127626
Республика Саха (Якутия)				
Число городских населенных пунктов	55	24	10	12
численность населения	614545	27658	38032	87347
мужчины	296573	13500	18663	43722
женщины	317972	14158	19369	43625
Число городов	13	1	1	3
численность населения	479663	1311	3525	27046
мужчины	228878	611	1665	13002
женщины	250785	700	1860	14044
Число поселков городского типа	42	23	9	9
численность населения	134882	26347	34507	60301
мужчины	67695	12889	16998	30720
женщины	67187	13458	17509	29581

населенные пункты с числом жителей ²⁾						
10000 – 19999	20000 – 49999	50000 – 99999	100000 – 249999	250000 – 499999	500000 – 999999	1 млн и более
7	3	-	-	-	-	1
79289	75356	-	-	-	-	1154116
36327	34357	-	-	-	-	524780
42962	40999	-	-	-	-	629336
2	3	-	-	-	-	1
22890	75356	-	-	-	-	1154116
10389	34357	-	-	-	-	524780
12501	40999	-	-	-	-	629336
5	-	-	-	-	-	-
56399	-	-	-	-	-	-
25938	-	-	-	-	-	-
30461	-	-	-	-	-	-
-	3	-	1	-	1	-
-	91961	-	108590	-	524669	-
-	43964	-	50204	-	243609	-
-	47997	-	58386	-	281060	-
-	3	-	1	-	1	-
-	91961	-	108590	-	524669	-
-	43964	-	50204	-	243609	-
-	47997	-	58386	-	281060	-
-	-	-	-	-	-	-
-	-	-	-	-	-	-
-	-	-	-	-	-	-
-	-	-	-	-	-	-
26	22	6	6	2	2	-
332209	677549	416919	996224	533507	1169475	-
157762	320711	195387	471589	249838	546196	-
174447	356838	221532	524635	283669	623279	-
13	21	6	6	2	2	-
170050	656545	416919	996224	533507	1169475	-
80562	310903	195387	471589	249838	546196	-
89488	345642	221532	524635	283669	623279	-
13	1	-	-	-	-	-
162159	21004	-	-	-	-	-
77200	9808	-	-	-	-	-
84959	11196	-	-	-	-	-
4	3	1	-	1	-	-
46731	83429	61747	-	269601	-	-
22911	41039	29674	-	127064	-	-
23820	42390	32073	-	142537	-	-
3	3	1	-	1	-	-
33004	83429	61747	-	269601	-	-
15823	41039	29674	-	127064	-	-
17181	42390	32073	-	142537	-	-
1	-	-	-	-	-	-
13727	-	-	-	-	-	-
7088	-	-	-	-	-	-
6639	-	-	-	-	-	-



	Всего	в том числе городские		
		менее 3000	3000 – 4999	5000 – 9999
Камчатский край				
Число городских населенных пунктов	6	2	1	-
численность населения	249150	3741	3155	-
мужчины	122695	1950	1489	-
женщины	126455	1791	1666	-
Число городов	3	-	-	-
численность населения	242254	-	-	-
мужчины	119256	-	-	-
женщины	122998	-	-	-
Число поселков городского типа	3	2	1	-
численность населения	6896	3741	3155	-
мужчины	3439	1950	1489	-
женщины	3457	1791	1666	-
Приморский край				
Число городских населенных пунктов	42	8	8	10
численность населения	1488957	9232	28965	73007
мужчины	701968	5035	13754	34487
женщины	786989	4197	15211	38520
Число городов	12	-	-	-
численность населения	1317052	-	-	-
мужчины	620181	-	-	-
женщины	696871	-	-	-
Число поселков городского типа	30	8	8	10
численность населения	171905	9232	28965	73007
мужчины	81787	5035	13754	34487
женщины	90118	4197	15211	38520
Хабаровский край				
Число городских населенных пунктов	31	10	4	5
численность населения	1099714	15847	14883	36859
мужчины	514964	7579	7088	17779
женщины	584750	8268	7795	19080
Число городов	7	-	-	-
численность населения	966490	-	-	-
мужчины	451290	-	-	-
женщины	515200	-	-	-
Число поселков городского типа	24	10	4	5
численность населения	133224	15847	14883	36859
мужчины	63674	7579	7088	17779
женщины	69550	8268	7795	19080
Амурская область				
Число городских населенных пунктов	27	7	2	7
численность населения	554572	9732	8610	48853
мужчины	256839	4677	4135	23101
женщины	297733	5055	4475	25752
Число городов	9	-	-	1
численность населения	464072	-	-	9564
мужчины	214210	-	-	4538
женщины	249862	-	-	5026
Число поселков городского типа	18	7	2	6
численность населения	90500	9732	8610	39289
мужчины	42629	4677	4135	18563
женщины	47871	5055	4475	20726

населенные пункты с числом жителей ²⁾						
10000 – 19999	20000 – 49999	50000 – 99999	100000 – 249999	250000 – 499999	500000 – 999999	1 млн и более
-	2	-	1	-	-	-
-	62474	-	179780	-	-	-
-	31757	-	87499	-	-	-
-	30717	-	92281	-	-	-
-	2	-	1	-	-	-
-	62474	-	179780	-	-	-
-	31757	-	87499	-	-	-
-	30717	-	92281	-	-	-
-	-	-	-	-	-	-
-	-	-	-	-	-	-
-	-	-	-	-	-	-
-	-	-	-	-	-	-
3	8	1	3	-	1	-
39697	268946	56750	420326	-	592034	-
18703	124883	25699	201282	-	278125	-
20994	144063	31051	219044	-	313909	-
-	7	1	3	-	1	-
-	247942	56750	420326	-	592034	-
-	115075	25699	201282	-	278125	-
-	132867	31051	219044	-	313909	-
3	1	-	-	-	-	-
39697	21004	-	-	-	-	-
18703	9808	-	-	-	-	-
20994	11196	-	-	-	-	-
7	3	-	-	1	1	-
97344	93434	-	-	263906	577441	-
47118	44555	-	-	122774	268071	-
50226	48879	-	-	141132	309370	-
2	3	-	-	1	1	-
31709	93434	-	-	263906	577441	-
15890	44555	-	-	122774	268071	-
15819	48879	-	-	141132	309370	-
5	-	-	-	-	-	-
65635	-	-	-	-	-	-
31228	-	-	-	-	-	-
34407	-	-	-	-	-	-
5	3	2	1	-	-	-
64165	81795	127027	214390	-	-	-
29583	37854	60681	96808	-	-	-
34582	43941	66346	117582	-	-	-
2	3	2	1	-	-	-
31296	81795	127027	214390	-	-	-
14329	37854	60681	96808	-	-	-
16967	43941	66346	117582	-	-	-
3	-	-	-	-	-	-
32869	-	-	-	-	-	-
15254	-	-	-	-	-	-
17615	-	-	-	-	-	-

	Всего	в том числе городские		
		менее 3000	3000 – 4999	5000 – 9999
Магаданская область				
Число городских населенных пунктов	30	22	5	2
численность населения	149811	20549	21210	12070
мужчины	72545	10701	10365	5969
женщины	77266	9848	10845	6101
Число городов	2	-	-	1
численность населения	101837	-	-	5855
мужчины	48509	-	-	2999
женщины	53328	-	-	2856
Число поселков городского типа	28	22	5	1
численность населения	47974	20549	21210	6215
мужчины	24036	10701	10365	2970
женщины	23938	9848	10845	3245
Сахалинская область				
Число городских населенных пунктов	20	3	1	6
численность населения	397106	6851	4541	45288
мужчины	188965	3483	2097	23594
женщины	208141	3368	2444	21694
Число городов	15	2	1	3
численность населения	363544	4606	4541	24202
мужчины	171497	2425	2097	12111
женщины	192047	2181	2444	12091
Число поселков городского типа	5	1	-	3
численность населения	33562	2245	-	21086
мужчины	17468	1058	-	11483
женщины	16094	1187	-	9603
Еврейская автономная область				
Число городских населенных пунктов	13	6	3	3
численность населения	119381	10032	11525	22411
мужчины	55068	4771	5808	10666
женщины	64313	5261	5717	11745
Число городов	2	-	-	1
численность населения	84792	-	-	9379
мужчины	38328	-	-	4505
женщины	46464	-	-	4874
Число поселков городского типа	11	6	3	2
численность населения	34589	10032	11525	13032
мужчины	16740	4771	5808	6161
женщины	17849	5261	5717	6871
Чукотский автономный округ				
Число городских населенных пунктов	8	4	2	1
численность населения	32734	6653	7530	5506
мужчины	16331	3317	4007	2728
женщины	16403	3336	3523	2778
Число городов	3	-	1	1
численность населения	22713	-	4162	5506
мужчины	11238	-	2231	2728
женщины	11475	-	1931	2778
Число поселков городского типа	5	4	1	-
численность населения	10021	6653	3368	-
мужчины	5093	3317	1776	-
женщины	4928	3336	1592	-

населенные пункты с числом жителей ²⁾						
10000 – 19999	20000 – 49999	50000 – 99999	100000 – 249999	250000 – 499999	500000 – 999999	1 млн и более
-	-	1	-	-	-	-
-	-	95982	-	-	-	-
-	-	45510	-	-	-	-
-	-	50472	-	-	-	-
-	-	1	-	-	-	-
-	-	95982	-	-	-	-
-	-	45510	-	-	-	-
-	-	50472	-	-	-	-
-	-	-	-	-	-	-
-	-	-	-	-	-	-
-	-	-	-	-	-	-
-	-	-	-	-	-	-
6	3	-	1	-	-	-
71227	87471	-	181728	-	-	-
33168	40623	-	86000	-	-	-
38059	46848	-	95728	-	-	-
5	3	-	1	-	-	-
60996	87471	-	181728	-	-	-
28241	40623	-	86000	-	-	-
32755	46848	-	95728	-	-	-
1	-	-	-	-	-	-
10231	-	-	-	-	-	-
4927	-	-	-	-	-	-
5304	-	-	-	-	-	-
-	-	1	-	-	-	-
-	-	75413	-	-	-	-
-	-	33823	-	-	-	-
-	-	41590	-	-	-	-
-	-	1	-	-	-	-
-	-	75413	-	-	-	-
-	-	33823	-	-	-	-
-	-	41590	-	-	-	-
-	-	-	-	-	-	-
-	-	-	-	-	-	-
-	-	-	-	-	-	-
-	-	-	-	-	-	-
1	-	-	-	-	-	-
13045	-	-	-	-	-	-
6279	-	-	-	-	-	-
6766	-	-	-	-	-	-
1	-	-	-	-	-	-
13045	-	-	-	-	-	-
6279	-	-	-	-	-	-
6766	-	-	-	-	-	-
-	-	-	-	-	-	-
-	-	-	-	-	-	-
-	-	-	-	-	-	-
-	-	-	-	-	-	-

7. ГРУППИРОВКА СЕЛЬСКИХ НАСЕЛЕННЫХ ПО СУБЪЕКТАМ

	Всего	в том числе сельские			
		без населения	с числом		
			менее 6	6 – 10	11 – 25
Российская Федерация					
Число сельских населенных пунктов	153124	19416	22971	13254	19225
численность населения	37542763	-	63964	103304	323600
мужчины	17929033	-	32553	49962	155471
женщины	19613730	-	31411	53342	168129
Центральный федеральный округ					
Число сельских населенных пунктов	59762	9732	11265	6613	9430
численность населения	7175699	-	31516	51642	157943
мужчины	3357113	-	15590	24362	74091
женщины	3818586	-	15926	27280	83852
Белгородская область					
Число сельских населенных пунктов	1574	69	75	55	135
численность населения	519594	-	216	444	2294
мужчины	241533	-	101	201	1052
женщины	278061	-	115	243	1242
Брянская область					
Число сельских населенных пунктов	2633	316	357	233	426
численность населения	394790	-	976	1850	7373
мужчины	184680	-	529	890	3480
женщины	210110	-	447	960	3893
Владимирская область					
Число сельских населенных пунктов	2495	316	410	298	452
численность населения	323022	-	1159	2305	7611
мужчины	149115	-	575	1099	3530
женщины	173907	-	584	1206	4081
Воронежская область					
Число сельских населенных пунктов	1717	76	83	75	154
численность населения	848809	-	234	569	2656
мужчины	394830	-	116	282	1318
женщины	453979	-	118	287	1338
Ивановская область					
Число сельских населенных пунктов	3018	634	689	351	507
численность населения	202316	-	1907	2744	8411
мужчины	96607	-	951	1294	3938
женщины	105709	-	956	1450	4473
Калужская область					
Число сельских населенных пунктов	3177	451	744	425	600
численность населения	239275	-	2089	3344	9876
мужчины	113107	-	1035	1528	4617
женщины	126168	-	1054	1816	5259
Костромская область					
Число сельских населенных пунктов	3490	1189	774	324	373
численность населения	200873	-	2033	2488	6251
мужчины	94426	-	1095	1197	2986
женщины	106447	-	938	1291	3265

**ПУНКТОВ ПО ЧИСЛЕННОСТИ НАСЕЛЕНИЯ
РОССИЙСКОЙ ФЕДЕРАЦИИ**

населенные пункты

жителей

26 – 50	51 – 100	101 – 200	201 – 500	501 – 1000	1001 – 2000	2001 – 3000	3001 – 5000	более 5000
13522	13798	14682	18729	9720	4737	1217	979	874
494390	1006132	2132641	6052983	6779705	6492015	2947268	3755636	7391125
237568	484317	1026914	2898421	3235893	3101498	1408682	1796855	3500899
256822	521815	1105727	3154562	3543812	3390517	1538586	1958781	3890226
5843	4790	4131	4632	1955	882	262	160	67
211219	343131	595363	1477816	1355404	1206092	633507	609750	502316
98719	160362	279092	688998	633337	563893	293175	287149	238345
112500	182769	316271	788818	722067	642199	340332	322601	263971
177	203	234	311	206	75	18	10	6
6545	14896	34171	99855	144517	96564	43292	35833	40967
2974	6819	15866	46314	67228	45146	20389	16513	18930
3571	8077	18305	53541	77289	51418	22903	19320	22037
273	264	185	397	132	34	7	6	3
9938	18923	26696	130619	90943	46641	16865	25052	18914
4593	8736	12455	61030	42052	22156	7739	11793	9227
5345	10187	14241	69589	48891	24485	9126	13259	9687
260	201	180	206	107	46	13	6	-
9299	14605	25941	68684	77856	62608	28847	24107	-
4211	6662	11947	31696	35849	28579	12904	12063	-
5088	7943	13994	36988	42007	34029	15943	12044	-
149	192	189	323	273	122	38	27	16
5620	13904	26896	109303	190516	170184	90244	107082	131601
2645	6545	12636	50928	89006	79127	41518	50110	60599
2975	7359	14260	58375	101510	91057	48726	56972	71002
274	187	138	157	48	25	4	2	2
9929	13412	20069	47855	32534	33414	11118	6683	14240
4691	6322	9593	22362	15119	16080	4842	2914	8501
5238	7090	10476	25493	17415	17334	6276	3769	5739
290	222	167	190	52	23	2	10	1
10259	16210	23849	58727	35708	31988	5406	36809	5010
4867	7803	11291	27699	16920	15005	2477	17537	2328
5392	8407	12558	31028	18788	16983	2929	19272	2682
226	191	202	138	41	21	5	4	2
8225	13505	29600	41822	26978	28685	12654	16073	12559
3971	6454	14073	19589	12945	12720	5888	7503	6005
4254	7051	15527	22233	14033	15965	6766	8570	6554



	Всего	в том числе сельские			
		без населения	с числом		
			менее 6	6 – 10	11 – 25
Курская область					
Число сельских населенных пунктов	2770	173	229	214	428
численность населения	392432	-	670	1659	7348
мужчины	181511	-	318	782	3386
женщины	210921	-	352	877	3962
Липецкая область					
Число сельских населенных пунктов	1600	110	148	105	214
численность населения	426300	-	413	858	3673
мужчины	196836	-	220	422	1713
женщины	229464	-	193	436	1960
Московская область					
Число сельских населенных пунктов	6124	327	788	644	1108
численность населения	1411410	-	2321	5077	18796
мужчины	669285	-	1109	2390	9008
женщины	742125	-	1212	2687	9788
Орловская область					
Число сельских населенных пунктов	2922	344	513	301	485
численность населения	271531	-	1426	2347	8092
мужчины	125599	-	707	1118	3776
женщины	145932	-	719	1229	4316
Рязанская область					
Число сельских населенных пунктов	2746	361	454	295	418
численность населения	335765	-	1284	2291	7094
мужчины	154658	-	611	1066	3162
женщины	181107	-	673	1225	3932
Смоленская область					
Число сельских населенных пунктов	4851	978	1230	622	768
численность населения	269238	-	3369	4825	12699
мужчины	126881	-	1654	2244	5923
женщины	142357	-	1715	2581	6776
Тамбовская область					
Число сельских населенных пунктов	1638	121	130	100	180
численность населения	451180	-	379	772	3109
мужчины	212665	-	196	404	1476
женщины	238515	-	183	368	1633
Тверская область					
Число сельских населенных пунктов	9532	2230	2359	1308	1620
численность населения	341986	-	6625	10213	26828
мужчины	161245	-	3167	4784	12675
женщины	180741	-	3458	5429	14153
Тульская область					
Число сельских населенных пунктов	3436	487	633	408	622
численность населения	320236	-	1876	3236	10311
мужчины	149107	-	906	1545	4660
женщины	171129	-	970	1691	5651

населенные пункты								
жителей								
26 – 50	51 – 100	101 – 200	201 – 500	501 – 1000	1001 – 2000	2001 – 3000	3001 – 5000	более 5000
388	404	408	356	120	32	14	4	-
14324	28571	58404	109135	79204	43790	34399	14928	-
6533	13176	27061	50453	36356	20050	16049	7347	-
7791	15395	31343	58682	42848	23740	18350	7581	-
195	182	176	261	117	60	16	7	9
7195	13510	25271	87198	80997	82986	39412	25629	59158
3272	6221	11791	40742	37694	37828	18311	11709	26913
3923	7289	13480	46456	43303	45158	21101	13920	32245
816	747	590	467	255	225	84	51	22
29570	54068	84041	146569	187592	310367	205545	196004	171460
14176	25609	40051	69356	90865	145311	95467	92325	83618
15394	28459	43990	77213	96727	165056	110078	103679	87842
335	313	241	291	63	29	7	-	-
12192	22373	34580	91839	39995	41062	17625	-	-
5695	10416	16190	42547	18476	19217	7457	-	-
6497	11957	18390	49292	21519	21845	10168	-	-
294	233	215	308	117	36	11	3	1
10638	16812	31222	97879	77904	48002	26123	9893	6623
4741	7518	14180	45067	35673	23284	11780	4473	3103
5897	9294	17042	52812	42231	24718	14343	5420	3520
443	238	244	231	62	24	6	5	-
15667	16987	36168	69603	41627	34271	15528	18494	-
7441	7989	16963	32539	19296	16194	7813	8825	-
8226	8998	19205	37064	22331	18077	7715	9669	-
171	189	216	302	149	51	10	14	5
6303	13614	32090	101677	104453	69050	23433	54516	41784
2876	6371	15077	47456	48287	33505	11152	26744	19121
3427	7243	17013	54221	56166	35545	12281	27772	22663
758	516	361	274	71	29	5	1	-
27234	36088	50972	82146	49333	37706	11574	3267	-
12807	16999	23871	38209	23626	18502	5151	1454	-
14427	19089	27101	43937	25707	19204	6423	1813	-
373	270	217	288	92	26	15	5	-
13424	19065	31441	93343	61002	33657	34328	18553	-
6237	8980	14656	43462	28397	15461	16453	8350	-
7187	10085	16785	49881	32605	18196	17875	10203	-



	Всего	в том числе сельские			
		без населения	с числом		
			менее 6	6 – 10	11 – 25
Ярославская область					
Число сельских населенных пунктов	6039	1550	1649	855	940
численность населения	226942	-	4539	6620	15521
мужчины	105028	-	2300	3116	7391
женщины	121914	-	2239	3504	8130
г. Москва					
Число сельских населенных пунктов	-	-	-	-	-
Северо-Западный федеральный округ					
Число сельских населенных пунктов	29618	5920	7359	3898	4682
численность населения	2244878	-	20403	30213	77546
мужчины	1078092	-	10222	14459	37127
женщины	1166786	-	10181	15754	40419
Республика Карелия					
Число сельских населенных пунктов	776	109	131	72	97
численность населения	141331	-	344	556	1669
мужчины	66411	-	196	302	826
женщины	74920	-	148	254	843
Республика Коми					
Число сельских населенных пунктов	720	36	54	44	79
численность населения	207753	-	155	341	1394
мужчины	102650	-	84	197	750
женщины	105103	-	71	144	644
Архангельская область					
Число сельских населенных пунктов	3970	848	959	470	557
численность населения	298653	-	2573	3628	9199
мужчины	146430	-	1368	1814	4521
женщины	152223	-	1205	1814	4678
Ненецкий автономный округ					
Число сельских населенных пунктов	41	1	1	1	2
численность населения	13551	-	5	6	42
мужчины	6879	-	3	4	24
женщины	6672	-	2	2	18
Вологодская область					
Число сельских населенных пунктов	8006	2131	2160	1068	1138
численность населения	352591	-	5934	8273	18876
мужчины	167318	-	3098	4051	9175
женщины	185273	-	2836	4222	9701
Калининградская область					
Число сельских населенных пунктов	1073	18	56	49	157
численность населения	211095	-	163	387	2734
мужчины	103184	-	92	203	1378
женщины	107911	-	71	184	1356

населенные пункты								
жителей								
26 – 50	51 – 100	101 – 200	201 – 500	501 – 1000	1001 – 2000	2001 – 3000	3001 – 5000	более 5000
421	238	168	132	50	24	7	5	-
14857	16588	23952	41562	34245	35117	17114	16827	-
6989	7742	11391	19549	15548	15728	7785	7489	-
7868	8846	12561	22013	18697	19389	9329	9338	-
-	-	-	-	-	-	-	-	-
2428	1790	1330	1267	503	273	92	52	24
87157	128534	188956	401126	353366	374612	223380	196405	163180
41763	61951	90870	193097	170430	178966	107179	93396	78632
45394	66583	98086	208029	182936	195646	116201	103009	84548
75	76	54	76	51	25	8	2	-
2735	5659	7925	25202	36964	34832	19257	6188	-
1350	2711	3749	12069	17170	16353	8870	2815	-
1385	2948	4176	13133	19794	18479	10387	3373	-
73	91	91	153	62	23	6	4	4
2543	6727	13339	50333	42670	29748	15943	16621	27939
1330	3381	6581	24647	22068	14856	8222	7699	12835
1213	3346	6758	25686	20602	14892	7721	8922	15104
330	288	198	199	71	28	10	12	-
11851	20749	28175	65490	48202	37001	25302	46483	-
5750	10004	13726	31816	23866	18718	12826	22021	-
6101	10745	14449	33674	24336	18283	12476	24462	-
3	6	7	8	10	2	-	-	-
129	491	907	2575	6509	2887	-	-	-
70	259	479	1331	3253	1456	-	-	-
59	232	428	1244	3256	1431	-	-	-
546	369	247	229	69	26	11	6	6
19372	26412	34548	70266	48446	34454	26093	24380	35537
9393	12762	16609	33774	22757	16066	11959	11381	16293
9979	13650	17939	36492	25689	18388	14134	12999	19244
170	191	164	156	82	21	6	3	-
6192	13755	23959	52936	54518	29517	15184	11750	-
3046	6851	11828	25795	26310	14588	7463	5630	-
3146	6904	12131	27141	28208	14929	7721	6120	-



	Всего	в том числе сельские			
		без населения	с числом		
			менее 6	6 – 10	11 – 25
Ленинградская область					
Число сельских населенных пунктов	2882	151	411	327	632
численность населения	589317	-	1243	2539	10716
мужчины	280529	-	622	1268	5142
женщины	308788	-	621	1271	5574
Мурманская область					
Число сельских населенных пунктов	112	14	8	12	8
численность населения	57027	-	20	93	136
мужчины	30739	-	14	58	84
женщины	26288	-	6	35	52
Новгородская область					
Число сельских населенных пунктов	3728	694	981	561	641
численность населения	186202	-	2801	4389	10504
мужчины	85801	-	1344	2041	4840
женщины	100401	-	1457	2348	5664
Псковская область					
Число сельских населенных пунктов	8351	1919	2599	1295	1373
численность населения	200909	-	7170	10007	22318
мужчины	95030	-	3404	4525	10411
женщины	105879	-	3766	5482	11907
г. Санкт-Петербург					
Число сельских населенных пунктов	-	-	-	-	-
Южный федеральный округ					
Число сельских населенных пунктов	6371	140	131	139	306
численность населения	5205187	-	381	1082	5465
мужчины	2473033	-	214	614	2866
женщины	2732154	-	167	468	2599
Республика Адыгея					
Число сельских населенных пунктов	225	7	-	4	10
численность населения	216101	-	-	32	177
мужчины	102853	-	-	19	86
женщины	113248	-	-	13	91
Республика Калмыкия					
Число сельских населенных пунктов	262	2	5	9	16
численность населения	161844	-	13	69	304
мужчины	80681	-	10	40	185
женщины	81163	-	3	29	119
Краснодарский край					
Число сельских населенных пунктов	1725	19	21	30	62
численность населения	2461212	-	62	229	1086
мужчины	1159448	-	33	132	546
женщины	1301764	-	29	97	540

населенные пункты								
жителей								
26 – 50	51 – 100	101 – 200	201 – 500	501 – 1000	1001 – 2000	2001 – 3000	3001 – 5000	более 5000
412	324	198	158	95	110	33	19	12
15078	23419	27251	48251	71189	152450	78535	71573	87073
7281	11342	13115	23717	34267	71008	36208	34017	42542
7797	12077	14136	24534	36922	81442	42327	37556	44531
10	13	7	12	11	9	5	1	2
394	991	1026	4171	8466	13516	12159	3424	12631
206	575	505	2138	4181	7156	7166	1694	6962
188	416	521	2033	4285	6360	4993	1730	5669
311	204	147	126	27	23	10	3	-
11300	14269	20895	36836	20179	32355	23323	9351	-
5265	6658	9871	17228	9283	14578	10433	4260	-
6035	7611	11024	19608	10896	17777	12890	5091	-
501	234	224	158	35	8	3	2	-
17692	16553	31838	47641	22732	10739	7584	6635	-
8142	7667	14886	21913	10528	5643	4032	3879	-
9550	8886	16952	25728	12204	5096	3552	2756	-
-	-	-	-	-	-	-	-	-
416	702	988	1352	995	689	181	146	186
15708	52667	144634	439504	718288	959524	437583	551493	1878858
7985	26288	70559	212066	344631	458011	208223	262124	879452
7723	26379	74075	227438	373657	501513	229360	289369	999406
11	22	29	45	36	35	8	11	7
376	1665	4417	14445	25851	49873	19915	39594	59756
176	780	2126	6898	12357	24213	9538	18658	28002
200	885	2291	7547	13494	25660	10377	20936	31754
23	43	34	43	59	11	5	5	7
881	3332	4601	14141	42047	13511	11516	21127	50302
512	1931	2545	7435	21309	6632	5682	9997	24403
369	1401	2056	6706	20738	6879	5834	11130	25899
78	147	238	379	228	246	85	74	118
3075	10982	35404	122895	158221	355573	207872	279494	1286319
1503	5303	17062	58962	75321	167785	97418	132652	602731
1572	5679	18342	63933	82900	187788	110454	146842	683588



	Всего	в том числе сельские			
		без населения	с числом		
			менее 6	6 – 10	11 – 25
Астраханская область					
Число сельских населенных пунктов	428	15	9	8	22
численность населения	336336	-	29	59	365
мужчины	161713	-	16	36	214
женщины	174623	-	13	23	151
Волгоградская область					
Число сельских населенных пунктов	1465	64	42	39	85
численность населения	626839	-	123	312	1493
мужчины	301474	-	71	182	798
женщины	325365	-	52	130	695
Ростовская область					
Число сельских населенных пунктов	2266	33	54	49	111
численность населения	1402855	-	154	381	2040
мужчины	666864	-	84	205	1037
женщины	735991	-	70	176	1003
Северо-Кавказский федеральный округ					
Число сельских населенных пунктов	3322	171	49	31	77
численность населения	4788401	-	149	239	1323
мужчины	2302733	-	90	126	679
женщины	2485668	-	59	113	644
Республика Дагестан					
Число сельских населенных пунктов	1588	42	12	11	42
численность населения	1594367	-	33	89	730
мужчины	774641	-	17	42	357
женщины	819726	-	16	47	373
Республика Ингушетия					
Число сельских населенных пунктов	118	74	4	1	-
численность населения	254713	-	16	7	-
мужчины	115018	-	9	5	-
женщины	139695	-	7	2	-
Кабардино-Балкарская Республика					
Число сельских населенных пунктов	169	1	1	1	1
численность населения	391483	-	3	9	11
мужчины	189304	-	1	3	3
женщины	202179	-	2	6	8
Карачаево-Черкесская Республика					
Число сельских населенных пунктов	138	2	-	-	1
численность населения	270402	-	-	-	16
мужчины	128434	-	-	-	11
женщины	141968	-	-	-	5
Республика Северная Осетия – Алания					
Число сельских населенных пунктов	215	17	21	9	19
численность населения	258420	-	64	66	326
мужчины	123066	-	41	42	186
женщины	135354	-	23	24	140

населенные пункты								
жителей								
26 – 50	51 – 100	101 – 200	201 – 500	501 – 1000	1001 – 2000	2001 – 3000	3001 – 5000	более 5000
28	25	62	83	74	63	19	10	10
1049	1893	8968	28610	54957	86460	44931	34080	74935
552	972	4526	14082	26764	41608	21639	16188	35116
497	921	4442	14528	28193	44852	23292	17892	39819
117	179	249	287	222	141	25	11	4
4415	13497	36286	89817	162655	189936	61688	42407	24210
2257	6802	17640	43323	77942	91089	30153	19976	11241
2158	6695	18646	46494	84713	98847	31535	22431	12969
159	286	376	515	376	193	39	35	40
5912	21298	54958	169596	274557	264171	91661	134791	383336
2985	10500	26660	81366	130938	126684	43793	64653	177959
2927	10798	28298	88230	143619	137487	47868	70138	205377
142	173	346	685	485	504	218	220	221
5303	12847	52127	230560	345319	728707	530499	837919	2043409
2636	6361	25372	112375	167217	351709	256701	403818	975649
2667	6486	26755	118185	178102	376998	273798	434101	1067760
81	111	188	390	274	217	91	82	47
3029	8232	28914	132893	194265	312907	221499	314709	377067
1480	3991	13949	64608	94595	152492	108088	152578	182444
1549	4241	14965	68285	99670	160415	113411	162131	194623
-	1	2	5	2	8	1	5	15
-	70	318	1447	1745	11584	2949	20718	215859
-	30	155	714	763	5535	1443	9214	97150
-	40	163	733	982	6049	1506	11504	118709
2	8	7	25	28	36	14	22	23
67	536	1072	8434	19902	51049	33535	83438	193427
35	267	509	4103	9414	24417	16287	40720	93545
32	269	563	4331	10488	26632	17248	42718	99882
4	3	10	17	33	28	10	18	12
159	229	1404	6012	23682	42324	24917	67302	104357
82	139	716	2945	11411	20187	11727	31563	49653
77	90	688	3067	12271	22137	13190	35739	54704
19	14	17	12	22	27	11	12	15
685	1021	2471	4889	15427	38415	24530	40385	130141
365	518	1226	2453	7520	18421	11649	19071	61574
320	503	1245	2436	7907	19994	12881	21314	68567



	Всего	в том числе сельские			
		без населения	с числом		
			менее 6	6 – 10	11 – 25
Чеченская Республика					
Число сельских населенных пунктов	359	29	5	4	5
численность населения	825482	-	16	35	75
мужчины	402767	-	12	18	37
женщины	422715	-	4	17	38
Ставропольский край					
Число сельских населенных пунктов	735	6	6	5	9
численность населения	1193534	-	17	33	165
мужчины	569503	-	10	16	85
женщины	624031	-	7	17	80
Приволжский федеральный округ					
Число сельских населенных пунктов	34042	2706	3375	2021	3613
численность населения	8717819	-	9243	15786	61759
мужчины	4167692	-	5029	7938	30240
женщины	4550127	-	4214	7848	31519
Республика Башкортостан					
Число сельских населенных пунктов	4532	98	184	135	352
численность населения	1610640	-	533	1073	6054
мужчины	776970	-	309	537	3051
женщины	833670	-	224	536	3003
Республика Марий Эл					
Число сельских населенных пунктов	1597	72	111	84	190
численность населения	256837	-	296	680	3370
мужчины	125141	-	171	367	1722
женщины	131696	-	125	313	1648
Республика Мордовия					
Число сельских населенных пунктов	1250	61	117	81	141
численность населения	330419	-	323	643	2441
мужчины	156456	-	157	313	1136
женщины	173963	-	166	330	1305
Республика Татарстан					
Число сельских населенных пунктов	3073	49	150	102	176
численность населения	932827	-	370	819	3132
мужчины	446322	-	181	395	1499
женщины	486505	-	189	424	1633
Удмуртская Республика					
Число сельских населенных пунктов	1961	121	192	107	272
численность населения	469267	-	515	823	4724
мужчины	227665	-	310	436	2440
женщины	241602	-	205	387	2284
Чувашская Республика					
Число сельских населенных пунктов	1720	17	20	19	71
численность населения	515729	-	70	152	1282
мужчины	250530	-	39	84	614
женщины	265199	-	31	68	668

населенные пункты								
жителей								
26 – 50	51 – 100	101 – 200	201 – 500	501 – 1000	1001 – 2000	2001 – 3000	3001 – 5000	более 5000
8	10	30	63	43	50	25	34	53
314	710	4630	20672	31580	73683	60738	137721	495308
143	365	2259	10137	15296	35735	29459	68900	240406
171	345	2371	10535	16284	37948	31279	68821	254902
28	26	92	173	83	138	66	47	56
1049	2049	13318	56213	58718	198745	162331	173646	527250
531	1051	6558	27415	28218	94922	78048	81772	250877
518	998	6760	28798	30500	103823	84283	91874	276373
3216	4003	4571	6185	2858	988	189	163	154
119007	293691	664105	2008237	1955883	1331596	457649	626476	1174387
57609	142137	320687	962182	930983	637902	220202	298939	553844
61398	151554	343418	1046055	1024900	693694	237447	327537	620543
382	612	812	1229	510	118	28	32	40
14196	44849	119802	401350	344133	155058	66994	129048	327550
7032	22133	58914	196582	167015	74320	32050	60940	154087
7164	22716	60888	204768	177118	80738	34944	68108	173463
229	307	297	203	60	37	4	2	1
8502	22930	40609	64655	41412	52616	8851	6421	6495
4249	11245	19869	31560	20340	25500	4170	3015	2933
4253	11685	20740	33095	21072	27116	4681	3406	3562
118	135	156	278	111	29	9	10	4
4221	9727	22995	88883	75346	38609	23624	37667	25940
1879	4529	10682	41402	34918	19353	12639	17469	11979
2342	5198	12313	47481	40428	19256	10985	20198	13961
230	423	572	886	358	92	16	10	9
8554	31437	84474	291371	241525	125456	41168	36912	67609
4113	15144	40862	139825	115804	60168	19341	17472	31518
4441	16293	43612	151546	125721	65288	21827	19440	36091
235	280	257	296	117	50	13	8	13
8811	20176	37188	96562	80524	68090	32172	29335	90347
4405	9995	18231	46589	38654	33659	15628	14447	42871
4406	10181	18957	49973	41870	34431	16544	14888	47476
139	288	453	474	171	46	7	7	8
5385	21813	64978	145722	113303	59342	18088	25868	59726
2640	10641	31677	70924	55075	28500	9495	12236	28605
2745	11172	33301	74798	58228	30842	8593	13632	31121



	Всего	в том числе сельские			
		без населения	с числом		
			менее 6	6 – 10	11 – 25
Пермский край					
Число сельских населенных пунктов	3644	244	518	341	586
численность населения	659206	-	1455	2633	9935
мужчины	319076	-	826	1420	5093
женщины	340130	-	629	1213	4842
Кировская область					
Число сельских населенных пунктов	4320	1073	946	402	516
численность населения	348136	-	2437	3133	8454
мужчины	167412	-	1319	1601	4224
женщины	180724	-	1118	1532	4230
Нижегородская область					
Число сельских населенных пунктов	4762	603	703	474	773
численность населения	699100	-	1977	3683	13097
мужчины	329645	-	1000	1696	5876
женщины	369455	-	977	1987	7221
Оренбургская область					
Число сельских населенных пунктов	1707	55	52	34	85
численность населения	819135	-	153	280	1584
мужчины	390259	-	90	132	838
женщины	428876	-	63	148	746
Пензенская область					
Число сельских населенных пунктов	1419	73	132	75	142
численность населения	456084	-	381	572	2375
мужчины	212680	-	203	281	1115
женщины	243404	-	178	291	1260
Самарская область					
Число сельских населенных пунктов	1309	84	83	55	109
численность населения	635943	-	227	430	1857
мужчины	301415	-	127	220	906
женщины	334528	-	100	210	951
Саратовская область					
Число сельских населенных пунктов	1778	95	111	83	131
численность населения	642327	-	332	634	2250
мужчины	304490	-	199	339	1145
женщины	337837	-	133	295	1105
Ульяновская область					
Число сельских населенных пунктов	970	61	56	29	69
численность населения	342169	-	174	231	1204
мужчины	159631	-	98	117	581
женщины	182538	-	76	114	623

населенные пункты								
жителей								
26 – 50	51 – 100	101 – 200	201 – 500	501 – 1000	1001 – 2000	2001 – 3000	3001 – 5000	более 5000
468	418	394	399	153	75	15	20	13
17355	30603	56687	129106	104116	103024	36189	77709	90394
8693	15164	28071	62184	50581	50338	17514	37184	42008
8662	15439	28616	66922	53535	52686	18675	40525	48386
319	305	283	314	105	46	9	2	-
11712	21961	41518	98895	73932	57546	21216	7332	-
5818	10717	20037	46991	34580	28974	9807	3344	-
5894	11244	21481	51904	39352	28572	11409	3988	-
545	450	394	490	200	88	22	11	9
19843	32427	57441	157016	137339	121127	51244	39258	64648
8877	14738	26396	72237	63759	57506	24535	20337	32688
10966	17689	31045	84779	73580	63621	26709	18921	31960
129	195	294	441	284	87	11	16	24
4790	14651	43466	143099	197301	118053	26480	62918	206360
2345	7246	20938	68477	93701	55754	12465	29748	98525
2445	7405	22528	74622	103600	62299	14015	33170	107835
132	163	177	287	146	63	8	14	7
4982	11576	25103	97986	100507	87631	19716	54953	50302
2387	5404	11730	45652	46528	40709	9952	25516	23203
2595	6172	13373	52334	53979	46922	9764	29437	27099
105	137	133	283	181	82	19	17	21
3932	10156	19491	90399	127237	116689	44397	68519	152609
1890	4977	9331	43328	60156	55466	20785	33899	70330
2042	5179	10160	47071	67081	61223	23612	34620	82279
120	183	232	361	309	126	14	10	3
4287	13296	33449	120175	213572	163425	33059	36581	21267
2120	6512	16083	57240	100906	77172	15980	16945	9849
2167	6784	17366	62935	112666	86253	17079	19636	11418
65	107	117	244	153	49	14	4	2
2437	8089	16904	83018	105636	64930	34451	13955	11140
1161	3692	7866	39191	48966	30483	15841	6387	5248
1276	4397	9038	43827	56670	34447	18610	7568	5892



	Всего	в том числе сельские			
		без населения	с числом		
			менее 6	6 – 10	11 – 25
Уральский федеральный округ					
Число сельских населенных пунктов	5816	260	242	170	411
численность населения	2424315	-	700	1341	7205
мужчины	1159825	-	425	741	3777
женщины	1264490	-	275	600	3428
Курганская область					
Число сельских населенных пунктов	1220	26	29	38	75
численность населения	361987	-	79	295	1350
мужчины	171395	-	49	150	700
женщины	190592	-	30	145	650
Свердловская область					
Число сельских населенных пунктов	1840	171	128	60	169
численность населения	693735	-	372	474	2932
мужчины	331575	-	216	269	1527
женщины	362160	-	156	205	1405
Тюменская область					
Число сельских населенных пунктов	1512	41	67	42	104
численность населения	742299	-	206	335	1804
мужчины	361674	-	131	197	981
женщины	380625	-	75	138	823
Ханты-Мансийский автономный округ – Югра					
Число сельских населенных пунктов	165	3	5	5	8
численность населения	130814	-	7	45	144
мужчины	67148	-	5	31	80
женщины	63666	-	2	14	64
Ямало-Ненецкий автономный округ					
Число сельских населенных пунктов	79	2	3	3	8
численность населения	79861	-	10	25	146
мужчины	40237	-	7	17	84
женщины	39624	-	3	8	62
Челябинская область					
Число сельских населенных пунктов	1244	22	18	30	63
численность населения	626294	-	43	237	1119
мужчины	295181	-	29	125	569
женщины	331113	-	14	112	550

населенные пункты								
жителей								
26 – 50	51 – 100	101 – 200	201 – 500	501 – 1000	1001 – 2000	2001 – 3000	3001 – 5000	более 5000
502	787	971	1294	674	309	72	62	62
19037	58772	143187	417006	468310	426951	174860	241373	465573
9596	28810	69582	200727	222390	203558	83916	115834	220469
9441	29962	73605	216279	245920	223393	90944	125539	245104
103	221	246	299	137	28	4	10	4
3825	16545	36168	98175	92178	38749	9596	41956	23071
1877	7920	17258	46277	42884	18134	4505	21229	10412
1948	8625	18910	51898	49294	20615	5091	20727	12659
189	223	255	303	186	86	32	20	18
7277	16631	37049	97652	131512	117170	78138	77674	126854
3632	8205	17892	47075	62247	55607	37694	36125	61086
3645	8426	19157	50577	69265	61563	40444	41549	65768
135	217	251	321	182	86	18	24	24
5046	16022	36634	106932	124488	124026	42398	91973	192435
2646	8032	18241	52305	60162	61230	20844	44808	92097
2400	7990	18393	54627	64326	62796	21554	47165	100338
15	12	14	33	33	23	6	5	3
621	952	2171	11431	23046	32871	13415	19140	26971
355	497	1120	5723	11470	17196	6820	10174	13677
266	455	1051	5708	11576	15675	6595	8966	13294
8	7	2	10	13	12	4	5	2
252	535	227	3447	10145	20201	9793	18754	16326
142	276	99	1734	5102	10030	4929	9279	8538
110	259	128	1713	5043	10171	4864	9475	7788
75	126	219	371	169	109	18	8	16
2889	9574	33336	114247	120132	147006	44728	29770	123213
1441	4653	16191	55070	57097	68587	20873	13672	56874
1448	4921	17145	59177	63035	78419	23855	16098	66339



	Всего	в том числе сельские			
		без населения	с числом		
			менее 6	6 – 10	11 – 25
Сибирский федеральный округ					
Число сельских населенных пунктов	11464	344	424	315	583
численность населения	5399305	-	1228	2491	10308
мужчины	2595186	-	756	1422	5524
женщины	2804119	-	472	1069	4784
Республика Алтай					
Число сельских населенных пунктов	245	8	5	4	14
численность населения	149235	-	17	33	233
мужчины	72224	-	10	19	123
женщины	77011	-	7	14	110
Республика Бурятия					
Число сельских населенных пунктов	613	4	12	12	17
численность населения	404389	-	34	99	328
мужчины	195814	-	19	61	182
женщины	208575	-	15	38	146
Республика Тыва					
Число сельских населенных пунктов	144	2	1	-	1
численность населения	144528	-	3	-	24
мужчины	69533	-	3	-	14
женщины	74995	-	-	-	10
Республика Хакасия					
Число сельских населенных пунктов	264	1	4	4	21
численность населения	174216	-	8	31	360
мужчины	82568	-	6	16	199
женщины	91648	-	2	15	161
Алтайский край					
Число сельских населенных пунктов	1598	25	46	25	55
численность населения	1096177	-	143	209	959
мужчины	517058	-	88	113	513
женщины	579119	-	55	96	446
Забайкальский край					
Число сельских населенных пунктов	750	7	17	12	26
численность населения	377466	-	48	94	469
мужчины	185408	-	30	59	264
женщины	192058	-	18	35	205
Красноярский край					
Число сельских населенных пунктов	1700	89	80	41	95
численность населения	670481	-	246	321	1693
мужчины	326964	-	148	185	896
женщины	343517	-	98	136	797

населенные пункты								
жителей								
26 – 50	51 – 100	101 – 200	201 – 500	501 – 1000	1001 – 2000	2001 – 3000	3001 – 5000	более 5000
814	1329	1994	2663	1734	865	151	129	119
30838	99696	292887	859913	1225151	1154638	366862	508887	846406
15990	49736	144561	420107	589829	553727	175973	241298	396263
14848	49960	148326	439806	635322	600911	190889	267589	450143
15	13	34	79	44	18	1	6	4
582	917	5194	25384	29900	24613	2755	24296	35311
305	466	2578	12453	14544	11856	1302	11353	17215
277	451	2616	12931	15356	12757	1453	12943	18096
35	59	92	155	123	68	15	8	13
1306	4470	13957	51371	85789	90888	36635	34902	84610
713	2218	7023	25392	42247	44207	17457	16841	39454
593	2252	6934	25979	43542	46681	19178	18061	45156
1	7	11	21	49	37	2	11	1
47	515	1694	7534	35831	49460	5368	38980	5072
29	273	882	3778	17577	23900	2489	18177	2411
18	242	812	3756	18254	25560	2879	20803	2661
20	26	46	55	37	36	3	6	5
720	1938	6990	16911	27624	48881	6952	25402	38399
387	943	3476	8258	13213	23177	3263	11761	17869
333	995	3514	8653	14411	25704	3689	13641	20530
87	152	249	362	327	180	26	31	33
3273	11708	36310	118622	237760	235668	62590	123259	265676
1689	5853	17831	57258	112977	111614	29341	57413	122368
1584	5855	18479	61364	124783	124054	33249	65846	143308
46	79	143	195	134	64	11	11	5
1806	5940	21228	64105	96003	82923	28364	42240	34246
950	3094	10690	31826	47090	40733	13596	20056	17020
856	2846	10538	32279	48913	42190	14768	22184	17226
129	207	325	388	198	98	22	15	13
4956	15325	47874	124796	139644	134742	51379	57321	92184
2582	7606	23572	61233	67529	64958	25295	28582	44378
2374	7719	24302	63563	72115	69784	26084	28739	47806



	Всего	в том числе сельские			
		без населения	с числом		
			менее 6	6 – 10	11 – 25
Иркутская область					
Число сельских населенных пунктов	1488	63	84	59	105
численность населения	496416	-	235	488	1816
мужчины	241580	-	151	279	970
женщины	254836	-	84	209	846
Кемеровская область					
Число сельских населенных пунктов	1073	48	56	58	73
численность населения	404234	-	143	445	1272
мужчины	194349	-	85	258	703
женщины	209885	-	58	187	569
Новосибирская область					
Число сельских населенных пунктов	1534	57	44	35	80
численность населения	605997	-	121	274	1433
мужчины	290709	-	74	149	746
женщины	315288	-	47	125	687
Омская область					
Число сельских населенных пунктов	1476	24	40	35	65
численность населения	564439	-	119	263	1169
мужчины	269711	-	69	150	608
женщины	294728	-	50	113	561
Томская область					
Число сельских населенных пунктов	579	16	35	30	31
численность населения	311727	-	111	234	552
мужчины	149268	-	73	133	306
женщины	162459	-	38	101	246
Дальневосточный федеральный округ					
Число сельских населенных пунктов	2729	143	126	67	123
численность населения	1587159	-	344	510	2051
мужчины	795359	-	227	300	1167
женщины	791800	-	117	210	884
Республика Саха (Якутия)					
Число сельских населенных пунктов	586	39	30	19	17
численность населения	343983	-	79	153	250
мужчины	169333	-	56	101	145
женщины	174650	-	23	52	105
Камчатский край					
Число сельских населенных пунктов	82	1	2	-	1
численность населения	72929	-	4	-	23
мужчины	36947	-	3	-	11
женщины	35982	-	1	-	12

населенные пункты								
жителей								
26 – 50	51 – 100	101 – 200	201 – 500	501 – 1000	1001 – 2000	2001 – 3000	3001 – 5000	более 5000
137	193	254	303	179	83	15	9	4
5138	14277	36965	96258	123983	112301	36595	34132	34228
2680	7250	18386	47399	60435	54649	17339	16094	15948
2458	7027	18579	48859	63548	57652	19256	18038	18280
95	119	170	216	133	76	17	8	4
3494	9051	25134	70579	92122	102092	44287	31390	24225
1840	4470	12273	34083	44116	49438	20944	14816	11323
1654	4581	12861	36496	48006	52654	23343	16574	12902
105	205	281	366	254	70	12	11	14
4034	15483	40514	119691	175158	93998	28220	41943	85128
2012	7590	19634	57971	83128	44164	14801	20649	39791
2022	7893	20880	61720	92030	49834	13419	21294	45337
106	207	300	384	184	99	16	9	7
4142	15553	44142	119579	132284	129449	37160	38079	42500
2103	7707	21758	58249	63180	61127	17510	17603	19647
2039	7846	22384	61330	69104	68322	19650	20476	22853
38	62	89	139	72	36	11	4	16
1340	4519	12885	45083	49053	49623	26557	16943	104827
700	2266	6458	22207	23793	23904	12636	7953	48839
640	2253	6427	22876	25260	25719	13921	8990	55988
161	224	351	651	516	227	52	47	41
6121	16794	51382	218821	357984	309895	122928	183333	316996
3270	8672	26191	108869	177076	153732	63313	94297	158245
2851	8122	25191	109952	180908	156163	59615	89036	158751
20	26	53	140	163	56	11	3	9
736	1911	7750	48502	109972	70864	25524	11759	66483
414	1046	3965	24370	54556	34517	12863	6206	31094
322	865	3785	24132	55416	36347	12661	5553	35389
2	7	8	21	20	11	6	1	2
74	493	1113	7177	14582	17063	14071	4352	13977
49	287	617	3803	7470	8584	6905	2128	7090
25	206	496	3374	7112	8479	7166	2224	6887



	Всего	В том числе сельские			
		без населения	с числом		
			менее 6	6 – 10	11 – 25
Приморский край					
Число сельских населенных пунктов	617	11	11	9	36
численность населения	467540	-	32	70	614
мужчины	234849	-	20	38	349
женщины	232691	-	12	32	265
Хабаровский край					
Число сельских населенных пунктов	427	28	47	15	21
численность населения	244155	-	135	112	341
мужчины	124871	-	86	61	191
женщины	119284	-	49	51	150
Амурская область					
Число сельских населенных пунктов	602	19	22	11	21
численность населения	275531	-	62	77	357
мужчины	136948	-	41	40	196
женщины	138583	-	21	37	161
Магаданская область					
Число сельских населенных пунктов	55	11	7	-	6
численность населения	7185	-	14	-	90
мужчины	3850	-	12	-	65
женщины	3335	-	2	-	25
Сахалинская область					
Число сельских населенных пунктов	223	30	6	9	14
численность населения	100867	-	17	68	243
мужчины	50546	-	8	43	138
женщины	50321	-	9	25	105
Еврейская автономная область					
Число сельских населенных пунктов	99	4	1	4	7
численность населения	57177	-	1	30	133
мужчины	29028	-	1	17	72
женщины	28149	-	-	13	61
Чукотский автономный округ					
Число сельских населенных пунктов	38	-	-	-	-
численность населения	17792	-	-	-	-
мужчины	8987	-	-	-	-
женщины	8805	-	-	-	-

населенные пункты								
жителей								
26 – 50	51 – 100	101 – 200	201 – 500	501 – 1000	1001 – 2000	2001 – 3000	3001 – 5000	более 5000
36	49	101	157	106	53	14	17	17
1368	3739	15091	51924	73802	70170	33590	68661	148479
709	1910	7607	25723	36296	33355	17723	36039	75080
659	1829	7484	26201	37506	36815	15867	32622	73399
25	41	40	75	70	40	10	10	5
910	3093	5893	24792	51015	60625	23616	38987	34636
485	1584	3002	12396	25217	30689	12774	19693	18693
425	1509	2891	12396	25798	29936	10842	19294	15943
45	65	101	169	96	33	5	9	6
1808	4791	14555	55808	65763	46049	12161	31839	42261
940	2416	7292	27391	32403	23504	5905	15779	21041
868	2375	7263	28417	33360	22545	6256	16060	21220
7	2	11	7	4	-	-	-	-
228	183	1531	2459	2680	-	-	-	-
133	101	895	1293	1351	-	-	-	-
95	82	636	1166	1329	-	-	-	-
21	25	23	35	29	20	6	5	-
806	1964	3212	12713	20575	27227	13966	20076	-
426	1021	1647	6237	10130	14066	7143	9687	-
380	943	1565	6476	10445	13161	6823	10389	-
5	8	11	24	19	12	-	2	2
191	537	1723	7382	13190	15171	-	7659	11160
114	258	886	3605	6377	7686	-	4765	5247
77	279	837	3777	6813	7485	-	2894	5913
-	1	3	23	9	2	-	-	-
-	83	514	8064	6405	2726	-	-	-
-	49	280	4051	3276	1331	-	-	-
-	34	234	4013	3129	1395	-	-	-

8. ГРУППИРОВКА РАЙОНОВ ПО ЧИСЛЕННОСТИ НАСЕЛЕНИЯ ПО СУБЪЕКТАМ РОССИЙСКОЙ ФЕДЕРАЦИИ

	Всего	в том числе районы с числом жителей				
		20000 и менее	20001 - 30000	30001 - 40000	40001 - 50000	более 50000
Российская Федерация						
Число районов	1865	850	435	236	116	228
численность населения	53863937	10982845	10577094	8047946	5142940	19113112
мужчины	25445927	5205444	5023420	3808389	2420692	8987982
женщины	28418010	5777401	5553674	4239557	2722248	10125130
Центральный федеральный округ						
Число районов	421	196	76	48	29	72
численность населения	14621383	2421364	1830340	1631813	1273924	7463942
мужчины	6744102	1116198	846236	751032	585699	3444937
женщины	7877281	1305166	984104	880781	688225	4019005
Белгородская область						
Число районов	21	2	6	8	3	2
численность населения	747852	28262	150114	271003	131921	166552
мужчины	346165	13049	70252	124873	60857	77134
женщины	401687	15213	79862	146130	71064	89418
Брянская область						
Число районов	27	10	8	4	3	2
численность населения	714135	136583	183636	140024	123461	130431
мужчины	329987	63214	85907	64338	57418	59110
женщины	384148	73369	97729	75686	66043	71321
Владимирская область						
Число районов	16	1	2	4	4	5
численность населения	752112	18610	47914	135154	172333	378101
мужчины	341204	8307	21351	63748	77376	170422
женщины	410908	10303	26563	71406	94957	207679
Воронежская область						
Число районов	31	2	12	5	4	8
численность населения	1248651	34960	291804	174409	178610	568868
мужчины	578350	16245	135848	81205	81421	263631
женщины	670301	18715	155956	93204	97189	305237
Ивановская область						
Число районов	21	13	6	1	-	1
численность населения	397968	158265	137459	35846	-	66398
мужчины	182833	71785	64675	15832	-	30541
женщины	215135	86480	72784	20014	-	35857
Калужская область						
Число районов	24	15	2	-	4	3
численность населения	566703	166241	46468	-	177947	176047
мужчины	265264	77544	21610	-	82780	83330
женщины	301439	88697	24858	-	95167	92717
Костромская область						
Число районов	24	23	-	-	1	-
численность населения	251814	207290	-	-	44524	-
мужчины	118173	97534	-	-	20639	-
женщины	133641	109756	-	-	23885	-

	Всего	в том числе районы с числом жителей				
		20000 и менее	20001 - 30000	30001 - 40000	40001 - 50000	более 50000
Курская область						
Число районов	28	21	4	2	-	1
численность населения	535674	321588	95108	64200	-	54778
мужчины	245665	147236	43307	29205	-	25917
женщины	290009	174352	51801	34995	-	28861
Липецкая область						
Число районов	18	6	3	5	2	2
численность населения	556222	99921	66972	170828	92436	126065
мужчины	255442	46017	30574	78650	42495	57706
женщины	300780	53904	36398	92178	49941	68359
Московская область						
Число районов	38	1	2	2	3	30
численность населения	4715263	17859	51215	70925	135321	4439943
мужчины	2186475	8266	24027	32432	62489	2059261
женщины	2528788	9593	27188	38493	72832	2380682
Орловская область						
Число районов	24	21	1	1	-	1
численность населения	375623	254102	21346	32791	-	67384
мужчины	172734	116996	9101	15234	-	31403
женщины	202889	137106	12245	17557	-	35981
Рязанская область						
Число районов	25	13	6	4	1	1
численность населения	536100	147769	158539	132589	40334	56869
мужчины	245406	68174	71936	60399	18206	26691
женщины	290694	79595	86603	72190	22128	30178
Смоленская область						
Число районов	25	16	2	1	2	4
численность населения	628960	175877	54321	30959	93892	273911
мужчины	289682	81072	24504	13910	43825	126371
женщины	339278	94805	29817	17049	50067	147540
Тамбовская область						
Число районов	23	13	5	4	-	1
численность населения	550131	199766	117274	130305	-	102786
мужчины	257611	92393	56457	60719	-	48042
женщины	292520	107373	60817	69586	-	54744
Тверская область						
Число районов	36	22	8	3	1	2
численность населения	725038	245697	193888	105989	40292	139172
мужчины	331945	112904	88043	48720	19001	63277
женщины	393093	132793	105845	57269	21291	75895
Тульская область						
Число районов	23	7	4	3	1	8
численность населения	988155	86690	91574	102729	42853	664309
мужчины	445743	39662	42746	46366	19192	297777
женщины	542412	47028	48828	56363	23661	366532
Ярославская область						
Число районов	17	10	5	1	-	1
численность населения	330982	121884	122708	34062	-	52328
мужчины	151423	55800	55898	15401	-	24324
женщины	179559	66084	66810	18661	-	28004

	Всего	в том числе районы с числом жителей				
		20000 и менее	20001 - 30000	30001 - 40000	40001 - 50000	более 50000
г. Москва						
Число районов	-	-	-	-	-	-
Северо-Западный федеральный округ						
Число районов	157	93	32	12	9	11
численность населения	3648604	1191205	752190	405035	397970	902204
мужчины	1731456	556534	359184	199740	189140	426858
женщины	1917148	634671	393006	205295	208830	475346
Республика Карелия						
Число районов	15	9	3	1	2	-
численность населения	320277	139799	66285	31864	82329	-
мужчины	148304	64010	30864	14828	38602	-
женщины	171973	75789	35421	17036	43727	-
Республика Коми						
Число районов	12	6	6	-	-	-
численность населения	231338	87777	143561	-	-	-
мужчины	113218	42257	70961	-	-	-
женщины	118120	45520	72600	-	-	-
Архангельская область						
Число районов	22	12	6	2	1	1
численность населения	451168	141426	145048	60825	49077	54792
мужчины	216475	67349	70942	28222	24288	25674
женщины	234693	74077	74106	32603	24789	29118
Ненецкий автономный округ						
Число районов	1	-	1	-	-	-
численность населения	20432	-	20432	-	-	-
мужчины	10263	-	10263	-	-	-
женщины	10169	-	10169	-	-	-
Вологодская область						
Число районов	26	18	4	2	1	1
численность населения	502593	246123	94812	70195	41025	50438
мужчины	239098	116162	44737	35020	19241	23938
женщины	263495	129961	50075	35175	21784	26500
Калининградская область						
Число районов	15	6	3	4	-	2
численность населения	411384	97575	71073	137812	-	104924
мужчины	198725	46108	34757	68219	-	49641
женщины	212659	51467	36316	69593	-	55283
Ленинградская область						
Число районов	17	7	-	-	4	6
численность населения	907588	92342	-	-	180869	634377
мужчины	428057	42932	-	-	84616	300509
женщины	479531	49410	-	-	96253	333868
Мурманская область						
Число районов	5	2	1	1	1	-
численность населения	122995	18108	21297	38920	44670	-
мужчины	62242	9158	9796	20895	22393	-
женщины	60753	8950	11501	18025	22277	-

	Всего	в том числе районы с числом жителей				
		20000 и менее	20001 - 30000	30001 - 40000	40001 - 50000	более 50000
Новгородская область						
Число районов	21	16	4	-	-	1
численность населения	329895	176251	95971	-	-	57673
мужчины	152013	81032	43885	-	-	27096
женщины	177882	95219	52086	-	-	30577
Псковская область						
Число районов	24	17	5	2	-	-
численность населения	371366	191804	114143	65419	-	-
мужчины	173324	87526	53242	32556	-	-
женщины	198042	104278	60901	32863	-	-
г. Санкт-Петербург						
Число районов	-	-	-	-	-	-
Южный федеральный округ						
Число районов	145	28	21	34	20	42
численность населения	6362087	417738	506097	1172248	887163	3378841
мужчины	3002101	201549	242673	552248	420246	1585385
женщины	3359986	216189	263424	620000	466917	1793456
Республика Адыгея						
Число районов	7	1	1	3	-	2
численность населения	258797	16997	20643	93056	-	128101
мужчины	122844	8302	10838	43890	-	59814
женщины	135953	8695	9805	49166	-	68287
Республика Калмыкия						
Число районов	13	11	2	-	-	-
численность населения	181192	141052	40140	-	-	-
мужчины	89862	70221	19641	-	-	-
женщины	91330	70831	20499	-	-	-
Краснодарский край						
Число районов	38	-	-	4	7	27
численность населения	2697688	-	-	141977	308341	2247370
мужчины	1262341	-	-	65742	144049	1052550
женщины	1435347	-	-	76235	164292	1194820
Астраханская область						
Число районов	11	-	3	2	6	-
численность населения	418410	-	76332	67567	274511	-
мужчины	200493	-	36623	32209	131661	-
женщины	217917	-	39709	35358	142850	-
Волгоградская область						
Число районов	33	9	8	10	3	3
численность населения	997186	152756	193310	343575	129871	177674
мужчины	473612	72046	92110	161974	62495	84987
женщины	523574	80710	101200	181601	67376	92687



	Всего	в том числе районы с числом жителей				
		20000 и менее	20001 - 30000	30001 - 40000	40001 - 50000	более 50000
Ростовская область						
Число районов	43	7	7	15	4	10
численность населения	1808814	106933	175672	526073	174440	825696
мужчины	852949	50980	83461	248433	82041	388034
женщины	955865	55953	92211	277640	92399	437662
Северо-Кавказский федеральный округ						
Число районов	114	17	23	16	10	48
численность населения	5473561	227340	579704	545329	455302	3665886
мужчины	2620724	111755	279090	258936	215993	1754950
женщины	2852837	115585	300614	286393	239309	1910936
Республика Дагестан						
Число районов	41	8	13	5	2	13
численность населения	1611493	115299	321230	164055	88453	922456
мужчины	782953	55952	156117	79433	42671	448780
женщины	828540	59347	165113	84622	45782	473676
Республика Ингушетия						
Число районов	4	1	-	-	1	2
численность населения	254713	2638	-	-	47754	204321
мужчины	115018	1468	-	-	21926	91624
женщины	139695	1170	-	-	25828	112697
Кабардино-Балкарская Республика						
Число районов	10	-	2	2	2	4
численность населения	477217	-	54796	74885	94472	253064
мужчины	227406	-	26391	34196	45067	121752
женщины	249811	-	28405	40689	49405	131312
Карачаево-Черкесская Республика						
Число районов	10	3	2	2	1	2
численность населения	309132	48914	53747	60732	43318	102421
мужчины	145953	23191	25466	28588	20397	48311
женщины	163179	25723	28281	32144	22921	54110
Республика Северная Осетия – Алания						
Число районов	8	2	1	2	-	3
численность населения	382832	35100	27807	69515	-	250410
мужчины	180929	16781	13253	32907	-	117988
женщины	201903	18319	14554	36608	-	132422
Чеченская Республика						
Число районов	15	3	1	1	1	9
численность населения	922260	25389	20989	36801	49445	789636
мужчины	451256	14363	9893	17959	23717	385324
женщины	471004	11026	11096	18842	25728	404312
Ставропольский край						
Число районов	26	-	4	4	3	15
численность населения	1515914	-	101135	139341	131860	1143578
мужчины	717209	-	47970	65853	62215	541171
женщины	798705	-	53165	73488	69645	602407

	Всего	в том числе районы с числом жителей				
		20000 и менее	20001 - 30000	30001 - 40000	40001 - 50000	более 50000
Приволжский федеральный округ						
Число районов	446	196	133	61	26	30
численность населения	11304910	2836258	3254232	2077067	1144714	1992639
мужчины	5351609	1338254	1543008	987136	538973	944238
женщины	5953301	1498004	1711224	1089931	605741	1048401
Республика Башкортостан						
Число районов	54	9	24	11	6	4
численность населения	1623914	158564	598784	369494	261768	235304
мужчины	782822	76960	289441	178318	125801	112302
женщины	841092	81604	309343	191176	135967	123002
Республика Марий Эл						
Число районов	14	6	4	2	1	1
численность населения	360287	85488	98636	63484	44976	67703
мужчины	173052	40782	47362	30843	21377	32688
женщины	187235	44706	51274	32641	23599	35015
Республика Мордовия						
Число районов	22	12	7	2	-	1
численность населения	440912	154576	161299	65781	-	59256
мужчины	207677	71330	74454	30582	-	31311
женщины	233235	83246	86845	35199	-	27945
Республика Татарстан						
Число районов	43	11	16	10	2	4
численность населения	1214725	170985	396192	343670	88212	215666
мужчины	579184	81692	188375	164320	41596	103201
женщины	635541	89293	207817	179350	46616	112465
Удмуртская Республика						
Число районов	25	13	7	4	-	1
численность населения	549468	175852	162076	145540	-	66000
мужчины	264546	83617	78380	69011	-	33538
женщины	284922	92235	83696	76529	-	32462
Чувашская Республика						
Число районов	21	8	7	5	-	1
численность населения	547487	124440	174293	185834	-	62920
мужчины	264021	59399	83027	90260	-	31335
женщины	283466	65041	91266	95574	-	31585
Пермский край						
Число районов	33	17	10	1	3	2
численность населения	796065	237167	246779	30441	127641	154037
мужчины	379193	114326	118279	14436	59324	72828
женщины	416872	122841	128500	16005	68317	81209
Кировская область						
Число районов	39	26	8	4	1	-
численность населения	661262	299254	192932	124283	44793	-
мужчины	312660	140728	89478	60242	22212	-
женщины	348602	158526	103454	64041	22581	-



	Всего	в том числе районы с числом жителей				
		20000 и менее	20001 - 30000	30001 - 40000	40001 - 50000	более 50000
Нижегородская область						
Число районов	47	21	10	6	2	8
численность населения	1480411	309847	228982	204043	92875	644664
мужчины	685121	144344	107516	94145	43378	295738
женщины	795290	165503	121466	109898	49497	348926
Оренбургская область						
Число районов	35	18	12	3	1	1
численность населения	789255	272164	302283	100259	40145	74404
мужчины	376056	128446	144068	48687	18956	35899
женщины	413199	143718	158215	51572	21189	38505
Пензенская область						
Число районов	27	14	5	2	2	4
численность населения	716435	205129	131079	72327	87270	220630
мужчины	330069	94988	60176	33282	40199	101424
женщины	386366	110141	70903	39045	47071	119206
Самарская область						
Число районов	27	12	7	2	3	3
численность населения	748040	182159	169085	67736	137005	192055
мужчины	355412	86236	79215	32048	63939	93974
женщины	392628	95923	89870	35688	73066	98081
Саратовская область						
Число районов	38	20	9	6	3	-
численность населения	864327	314923	217947	196911	134546	-
мужчины	405361	147846	103071	91411	63033	-
женщины	458966	167077	114876	105500	71513	-
Ульяновская область						
Число районов	21	9	7	3	2	-
численность населения	512322	145710	173865	107264	85483	-
мужчины	236435	67560	80166	49551	39158	-
женщины	275887	78150	93699	57713	46325	-
Уральский федеральный округ						
Число районов	119	48	42	17	5	7
численность населения	3019425	661649	1038030	575302	223280	521164
мужчины	1443394	318248	492793	272290	107298	252765
женщины	1576031	343401	545237	303012	115982	268399
Курганская область						
Число районов	24	14	7	2	-	1
численность населения	499445	205779	174252	63987	-	55427
мужчины	234055	96131	80558	29461	-	27905
женщины	265390	109648	93694	34526	-	27522
Свердловская область						
Число районов	30	11	12	4	1	2
численность населения	752900	124691	306229	141845	47309	132826
мужчины	359612	61211	148231	66759	21810	61601
женщины	393288	63480	157998	75086	25499	71225

	Всего	в том числе районы с числом жителей				
		20000 и менее	20001 - 30000	30001 - 40000	40001 - 50000	более 50000
Тюменская область						
Число районов	38	19	10	4	2	3
численность населения	1003609	271287	233930	133548	92874	271970
мужчины	492689	133297	112851	65501	46542	134498
женщины	510920	137990	121079	68047	46332	137472
Ханты-Мансийский автономный округ – Югра						
Число районов	9	2	1	3	2	1
численность населения	363724	29128	25744	102463	92874	113515
мужчины	182330	15259	12451	50664	46542	57414
женщины	181394	13869	13293	51799	46332	56101
Ямало-Ненецкий автономный округ						
Число районов	7	6	-	-	-	1
численность населения	135059	83779	-	-	-	51280
мужчины	68651	42361	-	-	-	26290
женщины	66408	41418	-	-	-	24990
Челябинская область						
Число районов	27	4	13	7	2	1
численность населения	763471	59892	323619	235922	83097	60941
мужчины	357038	27609	151153	110569	38946	28761
женщины	406433	32283	172466	125353	44151	32180
Сибирский федеральный округ						
Число районов	321	177	78	34	15	17
численность населения	7164261	2340812	1885860	1162787	671770	1103032
мужчины	3425091	1122408	899592	549402	320315	533374
женщины	3739170	1218404	986268	613385	351455	569658
Республика Алтай						
Число районов	10	9	1	-	-	-
численность населения	149235	120593	28642	-	-	-
мужчины	72224	57901	14323	-	-	-
женщины	77011	62692	14319	-	-	-
Республика Бурятия						
Число районов	21	9	7	2	2	1
численность населения	542666	127361	181252	77768	96402	59883
мужчины	262807	62021	87417	38736	46723	27910
женщины	279859	65340	93835	39032	49679	31973
Республика Тыва						
Число районов	17	16	1	-	-	-
численность населения	184544	156885	27659	-	-	-
мужчины	88614	75358	13256	-	-	-
женщины	95930	81527	14403	-	-	-
Республика Хакасия						
Число районов	8	4	2	1	1	-
численность населения	199836	64597	54930	39397	40912	-
мужчины	94374	30771	25754	18420	19429	-
женщины	105462	33826	29176	20977	21483	-



	Всего	в том числе районы с числом жителей				
		20000 и менее	20001 - 30000	30001 - 40000	40001 - 50000	более 50000
Алтайский край						
Число районов	60	40	14	3	2	1
численность населения	1112270	546151	330879	98135	87005	50100
мужчины	523414	258818	155090	45211	40660	23635
женщины	588856	287333	175789	52924	46345	26465
Забайкальский край						
Число районов	31	14	7	5	2	3
численность населения	769824	158503	167553	176194	86688	180886
мужчины	371732	76481	80518	84180	42091	88462
женщины	398092	82022	87035	92014	44597	92424
Красноярский край						
Число районов	44	24	11	6	2	1
численность населения	938053	327904	258858	204635	95658	50998
мужчины	450912	157127	124443	95611	47162	26569
женщины	487141	170777	134415	109024	48496	24429
Иркутская область						
Число районов	33	16	8	4	1	4
численность населения	804666	189854	198590	129083	40509	246630
мужчины	387999	92028	96927	60482	18283	120279
женщины	416667	97826	101663	68601	22226	126351
Кемеровская область						
Число районов	19	6	6	4	1	2
численность населения	488690	76281	141766	124397	45459	100787
мужчины	233444	36621	67261	59372	21835	48355
женщины	255246	39660	74505	65025	23624	52432
Новосибирская область						
Число районов	30	13	6	5	3	3
численность населения	909417	200541	147730	172182	137954	251010
мужчины	433235	97043	69759	80463	64913	121057
женщины	476182	103498	77971	91719	73041	129953
Омская область						
Число районов	32	16	12	3	-	1
численность населения	725213	241676	284914	104537	-	94086
мужчины	343564	115532	134383	49171	-	44478
женщины	381649	126144	150531	55366	-	49608
Томская область						
Число районов	16	10	3	1	1	1
численность населения	339847	130466	63087	36459	41183	68652
мужчины	162772	62707	30461	17756	19219	32629
женщины	177075	67759	32626	18703	21964	36023
Дальневосточный федеральный округ						
Число районов	142	95	30	14	2	1
численность населения	2269706	886479	730641	478365	88817	85404
мужчины	1127450	440498	360844	237605	43028	45475
женщины	1142256	445981	369797	240760	45789	39929

	Всего	в том числе районы с числом жителей				
		20000 и менее	20001 - 30000	30001 - 40000	40001 - 50000	более 50000
Республика Саха (Якутия)						
Число районов	34	21	9	3	1	-
численность населения	544277	181676	210124	109845	42632	-
мужчины	268564	89461	103114	54889	21100	-
женщины	275713	92215	107010	54956	21532	-
Камчатский край						
Число районов	11	10	1	-	-	-
численность населения	79825	55259	24566	-	-	-
мужчины	40386	28006	12380	-	-	-
женщины	39439	27253	12186	-	-	-
Приморский край						
Число районов	22	7	6	9	-	-
численность населения	540137	97940	144688	297509	-	-
мужчины	268735	48654	72171	147910	-	-
женщины	271402	49286	72517	149599	-	-
Хабаровский край						
Число районов	17	9	4	2	1	1
численность населения	391934	87162	102172	71011	46185	85404
мужчины	195264	42791	50264	34806	21928	45475
женщины	196670	44371	51908	36205	24257	39929
Амурская область						
Число районов	20	13	7	-	-	-
численность населения	360545	189338	171207	-	-	-
мужчины	176901	92955	83946	-	-	-
женщины	183644	96383	87261	-	-	-
Магаданская область						
Число районов	8	8	-	-	-	-
численность населения	54338	54338	-	-	-	-
мужчины	27341	27341	-	-	-	-
женщины	26997	26997	-	-	-	-
Сахалинская область						
Число районов	17	17	-	-	-	-
численность населения	160496	160496	-	-	-	-
мужчины	81183	81183	-	-	-	-
женщины	79313	79313	-	-	-	-
Еврейская автономная область						
Число районов	5	2	3	-	-	-
численность населения	101145	23261	77884	-	-	-
мужчины	50273	11304	38969	-	-	-
женщины	50872	11957	38915	-	-	-
Чукотский автономный округ						
Число районов	8	8	-	-	-	-
численность населения	37009	37009	-	-	-	-
мужчины	18803	18803	-	-	-	-
женщины	18206	18206	-	-	-	-



**9. ГРУППИРОВКА РАЙОНОВ ПО ЧИСЛУ
ПО СУБЪЕКТАМ**

	Всего	в том числе районы	
		20 и менее	21 – 40
Российская Федерация			
Число районов	1865	256	448
численность сельского населения	36093745	3521197	8974208
мужчины	17231226	1697439	4309357
женщины	18862519	1823758	4664851
Центральный федеральный округ			
Число районов	421	4	15
численность сельского населения	7093114	51448	236536
мужчины	3318652	23838	109672
женщины	3774462	27610	126864
Белгородская область			
Число районов	21	-	4
численность сельского населения	519594	-	57759
мужчины	241533	-	27156
женщины	278061	-	30603
Брянская область			
Число районов	27	-	2
численность сельского населения	386950	-	14252
мужчины	181009	-	6471
женщины	205941	-	7781
Владимирская область			
Число районов	16	-	-
численность сельского населения	320232	-	-
мужчины	147821	-	-
женщины	172411	-	-
Воронежская область			
Число районов	31	2	5
численность сельского населения	795067	37997	107947
мужчины	369834	17734	49736
женщины	425233	20263	58211
Ивановская область			
Число районов	21	-	-
численность сельского населения	202316	-	-
мужчины	96607	-	-
женщины	105709	-	-
Калужская область			
Число районов	24	-	-
численность сельского населения	224485	-	-
мужчины	106324	-	-
женщины	118161	-	-
Костромская область			
Число районов	24	-	1
численность сельского населения	200119	-	3616
мужчины	94055	-	1683
женщины	106064	-	1933



СЕЛЬСКИХ НАСЕЛЕННЫХ ПУНКТОВ РОССИЙСКОЙ ФЕДЕРАЦИИ

с числом сельских населенных пунктов

41 – 60	61 – 100	101 – 150	151 – 200	201 – 300	более 300
350	370	194	91	96	60
7182352	8198915	3814563	1384240	1975339	1042931
3423154	3916155	1806569	657376	930675	490501
3759198	4282760	2007994	726864	1044664	552430
46	108	105	59	56	28
724547	1807120	1623326	852714	1245345	552078
336757	847606	756295	402098	584592	257794
387790	959514	867031	450616	660753	294284
4	9	4	-	-	-
59592	283156	119087	-	-	-
27598	131846	54933	-	-	-
31994	151310	64154	-	-	-
3	11	10	-	1	-
25284	163215	159476	-	24723	-
11735	77348	73928	-	11527	-
13549	85867	85548	-	13196	-
-	2	6	5	3	-
-	34716	103876	109881	71759	-
-	15637	47402	52736	32046	-
-	19079	56474	57145	39713	-
12	12	-	-	-	-
331448	317675	-	-	-	-
153516	148848	-	-	-	-
177932	168827	-	-	-	-
-	2	10	6	3	-
-	20157	71511	55334	55314	-
-	11963	32945	25489	26210	-
-	8194	38566	29845	29104	-
-	6	10	7	1	-
-	45124	79109	76375	23877	-
-	21396	37278	36392	11258	-
-	23728	41831	39983	12619	-
2	5	5	7	4	-
9662	22342	36999	61270	66230	-
4602	10462	17661	28732	30915	-
5060	11880	19338	32538	35315	-



	Всего	в том числе районы	
		20 и менее	21 – 40
Курская область			
Число районов	28	-	-
численность сельского населения	392432	-	-
мужчины	181511	-	-
женщины	210921	-	-
Липецкая область			
Число районов	18	-	-
численность сельского населения	426300	-	-
мужчины	196836	-	-
женщины	229464	-	-
Московская область			
Число районов	38	2	1
численность сельского населения	1409931	13451	26520
мужчины	668491	6104	12271
женщины	741440	7347	14249
Орловская область			
Число районов	24	-	-
численность сельского населения	271531	-	-
мужчины	125599	-	-
женщины	145932	-	-
Рязанская область			
Число районов	25	-	-
численность сельского населения	334663	-	-
мужчины	154149	-	-
женщины	180514	-	-
Смоленская область			
Число районов	25	-	-
численность сельского населения	269199	-	-
мужчины	126861	-	-
женщины	142338	-	-
Тамбовская область			
Число районов	23	-	2
численность сельского населения	451180	-	26442
мужчины	212665	-	12355
женщины	238515	-	14087
Тверская область			
Число районов	36	-	-
численность сельского населения	341986	-	-
мужчины	161245	-	-
женщины	180741	-	-
Тульская область			
Число районов	23	-	-
численность сельского населения	320187	-	-
мужчины	149084	-	-
женщины	171103	-	-

с числом сельских населенных пунктов

41 – 60	61 – 100	101 – 150	151 – 200	201 – 300	более 300
5	12	8	3	-	-
58096	151673	102410	80253	-	-
26951	69755	47137	37668	-	-
31145	81918	55273	42585	-	-
3	9	6	-	-	-
61577	231416	133307	-	-	-
27958	107572	61306	-	-	-
33619	123844	72001	-	-	-
2	8	7	6	10	2
24809	216982	279885	191340	562319	94625
11375	102509	135775	90928	265030	44499
13434	114473	144110	100412	297289	50126
1	11	7	2	3	-
6504	71086	93274	19432	81235	-
3003	32947	42682	9186	37781	-
3501	38139	50592	10246	43454	-
5	6	9	3	2	-
27112	41187	146048	86249	34067	-
12532	19120	66848	40115	15534	-
14580	22067	79200	46134	18533	-
-	2	5	6	9	3
-	12050	32224	37378	98048	89499
-	5499	15141	17277	46898	42046
-	6551	17083	20101	51150	47453
9	9	3	-	-	-
120463	153534	150741	-	-	-
57487	72800	70023	-	-	-
62976	80734	80718	-	-	-
-	-	6	7	10	13
-	-	23450	56520	70204	191812
-	-	10959	27160	33273	89853
-	-	12491	29360	36931	101959
-	4	9	5	5	-
-	42807	91929	62881	122570	-
-	19904	42277	29219	57684	-
-	22903	49652	33662	64886	-



	Всего	в том числе районы	
		20 и менее	21 – 40
Ярославская область			
Число районов	17	-	-
численность сельского населения	226942	-	-
мужчины	105028	-	-
женщины	121914	-	-
г. Москва			
Число районов	-	-	-
Северо-Западный федеральный округ			
Число районов	157	10	11
численность сельского населения	2151480	25224	100914
мужчины	1030458	13930	48461
женщины	1121022	11294	52453
Республика Карелия			
Число районов	15	2	5
численность сельского населения	133591	8497	34600
мужчины	62602	3968	15995
женщины	70989	4529	18605
Республика Коми			
Число районов	12	-	4
численность сельского населения	178741	-	46887
мужчины	87508	-	23020
женщины	91233	-	23867
Архангельская область			
Число районов	22	2	-
численность сельского населения	290307	1318	-
мужчины	142083	859	-
женщины	148224	459	-
Ненецкий автономный округ			
Число районов	1	-	-
численность сельского населения	13551	-	-
мужчины	6879	-	-
женщины	6672	-	-
Вологодская область			
Число районов	26	-	-
численность сельского населения	345056	-	-
мужчины	164248	-	-
женщины	180808	-	-
Калининградская область			
Число районов	15	2	1
численность сельского населения	203676	1619	8882
мужчины	99580	941	4234
женщины	104096	678	4648

с числом сельских населенных пунктов

41 – 60	61 – 100	101 – 150	151 – 200	201 – 300	более 300
-	-	-	2	5	10
-	-	-	15801	34999	176142
-	-	-	7196	16436	81396
-	-	-	8605	18563	94746
-	-	-	-	-	-
15	17	26	18	29	31
177567	215720	472131	252473	435587	471864
86791	103014	225963	121168	207251	223880
90776	112706	246168	131305	228336	247984
3	4	1	-	-	-
35825	45145	9524	-	-	-
16767	21349	4523	-	-	-
19058	23796	5001	-	-	-
5	3	-	-	-	-
70303	61551	-	-	-	-
35264	29224	-	-	-	-
35039	32327	-	-	-	-
3	2	2	3	6	4
25703	21866	35763	32720	97168	75769
12728	10397	17541	16009	47557	36992
12975	11469	18222	16711	49611	38777
1	-	-	-	-	-
13551	-	-	-	-	-
6879	-	-	-	-	-
6672	-	-	-	-	-
-	1	2	4	9	10
-	3719	22556	26262	105677	186842
-	1736	10944	12520	50562	88486
-	1983	11612	13742	55115	98356
4	3	5	-	-	-
45736	53603	93836	-	-	-
22032	26612	45761	-	-	-
23704	26991	48075	-	-	-



	Всего	в том числе районы	
		20 и менее	21 – 40
Ленинградская область			
Число районов	17	-	-
численность сельского населения	588663	-	-
мужчины	280232	-	-
женщины	308431	-	-
Мурманская область			
Число районов	5	4	1
численность сельского населения	24335	13790	10545
мужчины	13374	8162	5212
женщины	10961	5628	5333
Новгородская область			
Число районов	21	-	-
численность сельского населения	186202	-	-
мужчины	85801	-	-
женщины	100401	-	-
Псковская область			
Число районов	24	-	-
численность сельского населения	200909	-	-
мужчины	95030	-	-
женщины	105879	-	-
г. Санкт-Петербург			
Число районов	-	-	-
Южный федеральный округ			
Число районов	145	12	70
численность сельского населения	4844633	220497	2225911
мужчины	2298256	105412	1055213
женщины	2546377	115085	1170698
Республика Адыгея			
Число районов	7	-	6
численность сельского населения	191388	-	150894
мужчины	91160	-	72116
женщины	100228	-	78778
Республика Калмыкия			
Число районов	13	6	7
численность сельского населения	157304	57843	99461
мужчины	78542	28652	49890
женщины	78762	29191	49571
Краснодарский край			
Число районов	38	2	22
численность сельского населения	2131689	68604	1213613
мужчины	1000141	31610	569090
женщины	1131548	36994	644523

с числом сельских населенных пунктов

41 – 60	61 – 100	101 – 150	151 – 200	201 – 300	более 300
-	3	5	4	4	1
-	23222	251224	112917	164366	36934
-	10692	119907	55504	77433	16696
-	12530	131317	57413	86933	20238
-	-	-	-	-	-
-	-	-	-	-	-
-	-	-	-	-	-
-	-	-	-	-	-
-	1	9	5	5	1
-	6614	52311	70914	40688	15675
-	3004	24089	32681	18835	7192
-	3610	28222	38233	21853	8483
-	-	2	2	5	15
-	-	6917	9660	27688	156644
-	-	3198	4454	12864	74514
-	-	3719	5206	14824	82130
-	-	-	-	-	-
39	22	2	-	-	-
1378413	903036	116776	-	-	-
655397	427816	54418	-	-	-
723016	475220	62358	-	-	-
1	-	-	-	-	-
40494	-	-	-	-	-
19044	-	-	-	-	-
21450	-	-	-	-	-
-	-	-	-	-	-
-	-	-	-	-	-
-	-	-	-	-	-
-	-	-	-	-	-
11	3	-	-	-	-
659453	190019	-	-	-	-
310400	89041	-	-	-	-
349053	100978	-	-	-	-



	Всего	в том числе районы	
		20 и менее	21 – 40
Астраханская область			
Число районов	11	2	5
численность сельского населения	336266	43279	148108
мужчины	161682	21112	70842
женщины	174584	22167	77266
Волгоградская область			
Число районов	33	-	16
численность сельского населения	626839	-	269395
мужчины	301474	-	129286
женщины	325365	-	140109
Ростовская область			
Число районов	43	2	14
численность сельского населения	1401147	50771	344440
мужчины	665257	24038	163989
женщины	735890	26733	180451
Северо-Кавказский федеральный округ			
Число районов	114	51	37
численность сельского населения	4671918	1917424	1622868
мужчины	2246599	914481	784868
женщины	2425319	1002943	838000
Республика Дагестан			
Число районов	41	13	12
численность сельского населения	1561548	403785	511480
мужчины	758395	195026	250654
женщины	803153	208759	260826
Республика Ингушетия			
Число районов	4	3	-
численность сельского населения	254713	252075	-
мужчины	115018	113550	-
женщины	139695	138525	-
Кабардино-Балкарская Республика			
Число районов	10	8	2
численность сельского населения	345425	267842	77583
мужчины	167176	129877	37299
женщины	178249	137965	40284
Карачаево-Черкесская Республика			
Число районов	10	9	1
численность сельского населения	265301	237041	28260
мужчины	125969	112475	13494
женщины	139332	124566	14766
Республика Северная Осетия – Алания			
Число районов	8	4	3
численность сельского населения	256757	68531	170345
мужчины	122303	32679	80900
женщины	134454	35852	89445

с числом сельских населенных пунктов

41 – 60	61 – 100	101 – 150	151 – 200	201 – 300	более 300
3	1	-	-	-	-
97054	47825	-	-	-	-
46759	22969	-	-	-	-
50295	24856	-	-	-	-
12	5	-	-	-	-
253674	103770	-	-	-	-
122619	49569	-	-	-	-
131055	54201	-	-	-	-
12	13	2	-	-	-
327738	561422	116776	-	-	-
156575	266237	54418	-	-	-
171163	295185	62358	-	-	-
17	9	-	-	-	-
785555	346071	-	-	-	-
379283	167967	-	-	-	-
406272	178104	-	-	-	-
9	7	-	-	-	-
320731	325552	-	-	-	-
154940	157775	-	-	-	-
165791	167777	-	-	-	-
-	1	-	-	-	-
-	2638	-	-	-	-
-	1468	-	-	-	-
-	1170	-	-	-	-
-	-	-	-	-	-
-	-	-	-	-	-
-	-	-	-	-	-
-	-	-	-	-	-
-	-	-	-	-	-
-	-	-	-	-	-
-	-	-	-	-	-
-	1	-	-	-	-
-	17881	-	-	-	-
-	8724	-	-	-	-
-	9157	-	-	-	-

	Всего	в том числе районы	
		20 и менее	21 – 40
Чеченская Республика			
Число районов	15	8	5
численность сельского населения	825482	490294	248942
мужчины	402767	237588	123503
женщины	422715	252706	125439
Ставропольский край			
Число районов	26	6	14
численность сельского населения	1162692	197856	586258
мужчины	554971	93286	279018
женщины	607721	104570	307240
Приволжский федеральный округ			
Число районов	446	9	72
численность сельского населения	8421244	70477	1001174
мужчины	4025547	33432	476703
женщины	4395697	37045	524471
Республика Башкортостан			
Число районов	54	-	2
численность сельского населения	1581827	-	35835
мужчины	763347	-	17563
женщины	818480	-	18272
Республика Марий Эл			
Число районов	14	-	-
численность сельского населения	246363	-	-
мужчины	120290	-	-
женщины	126073	-	-
Республика Мордовия			
Число районов	22	-	7
численность сельского населения	322190	-	68047
мужчины	152590	-	31176
женщины	169600	-	36871
Республика Татарстан			
Число районов	43	-	4
численность сельского населения	932435	-	47576
мужчины	446124	-	22752
женщины	486311	-	24824
Удмуртская Республика			
Число районов	25	1	2
численность сельского населения	469267	7085	22535
мужчины	227665	3354	10715
женщины	241602	3731	11820
Чувашская Республика			
Число районов	21	-	3
численность сельского населения	504947	-	45172
мужчины	244817	-	21556
женщины	260130	-	23616

с числом сельских населенных пунктов

41 – 60	61 – 100	101 – 150	151 – 200	201 – 300	более 300
2	-	-	-	-	-
86246	-	-	-	-	-
41676	-	-	-	-	-
44570	-	-	-	-	-
6	-	-	-	-	-
378578	-	-	-	-	-
182667	-	-	-	-	-
195911	-	-	-	-	-
128	157	54	14	11	1
2203447	3192035	1361662	279053	294407	18989
1047620	1531798	654225	134110	138832	8827
1155827	1660237	707437	144943	155575	10162
8	34	10	-	-	-
190809	962357	392826	-	-	-
91892	464956	188936	-	-	-
98917	497401	203890	-	-	-
2	5	4	2	1	-
15615	70204	77883	56792	25869	-
7484	34327	38548	27733	12198	-
8131	35877	39335	29059	13671	-
7	7	1	-	-	-
85785	145835	22523	-	-	-
40052	70814	10548	-	-	-
45733	75021	11975	-	-	-
10	24	5	-	-	-
155097	551452	178310	-	-	-
74066	264529	84777	-	-	-
81031	286923	93533	-	-	-
3	13	6	-	-	-
47380	221978	170289	-	-	-
22559	106680	84357	-	-	-
24821	115298	85932	-	-	-
7	4	5	2	-	-
165413	59074	137484	97804	-	-
79930	28421	66921	47989	-	-
85483	30653	70563	49815	-	-



	Всего	в том числе районы	
		20 и менее	21 – 40
Пермский край			
Число районов	33	1	2
численность сельского населения	574208	1470	24545
мужчины	276329	759	11885
женщины	297879	711	12660
Кировская область			
Число районов	39	1	1
численность сельского населения	322971	2140	8658
мужчины	155698	982	4321
женщины	167273	1158	4337
Нижегородская область			
Число районов	47	-	2
численность сельского населения	644535	-	33656
мужчины	304766	-	19086
женщины	339769	-	14570
Оренбургская область			
Число районов	35	2	11
численность сельского населения	789255	18919	197178
мужчины	376056	8926	92885
женщины	413199	9993	104293
Пензенская область			
Число районов	27	-	9
численность сельского населения	456084	-	132237
мужчины	212680	-	61830
женщины	243404	-	70407
Самарская область			
Число районов	27	1	9
численность сельского населения	626872	15224	145598
мужчины	297127	7248	69050
женщины	329745	7976	76548
Саратовская область			
Число районов	38	3	12
численность сельского населения	635199	25639	160465
мужчины	301071	12163	76684
женщины	334128	13476	83781
Ульяновская область			
Число районов	21	-	8
численность сельского населения	315091	-	79672
мужчины	146987	-	37200
женщины	168104	-	42472
Уральский федеральный округ			
Число районов	119	18	36
численность сельского населения	2172887	154974	548540
мужчины	1041025	77472	262822
женщины	1131862	77502	285718

с числом сельских населенных пунктов

41 – 60	61 – 100	101 – 150	151 – 200	201 – 300	более 300
7	12	5	3	3	-
79750	166471	78687	51583	171702	-
39379	79961	38530	24425	81390	-
40371	86510	40157	27158	90312	-
8	11	9	4	5	-
52568	67642	84891	26052	81020	-
26188	33556	40282	12451	37918	-
26380	34086	44609	13601	43102	-
15	16	8	3	2	1
155861	203300	170091	46822	15816	18989
71872	97667	78476	21512	7326	8827
83989	105633	91615	25310	8490	10162
15	7	-	-	-	-
336979	236179	-	-	-	-
162019	112226	-	-	-	-
174960	123953	-	-	-	-
11	6	1	-	-	-
152718	122451	48678	-	-	-
70863	57137	22850	-	-	-
81855	65314	25828	-	-	-
11	6	-	-	-	-
294989	171061	-	-	-	-
139994	80835	-	-	-	-
154995	90226	-	-	-	-
15	8	-	-	-	-
292946	156149	-	-	-	-
138475	73749	-	-	-	-
154471	82400	-	-	-	-
9	4	-	-	-	-
177537	57882	-	-	-	-
82847	26940	-	-	-	-
94690	30942	-	-	-	-
38	23	4	-	-	-
650589	726449	92335	-	-	-
311315	344728	44688	-	-	-
339274	381721	47647	-	-	-



	Всего	в том числе районы	
		20 и менее	21 – 40
Курганская область			
Число районов	24	1	6
численность сельского населения	361987	9518	67504
мужчины	171395	4356	31873
женщины	190592	5162	35631
Свердловская область			
Число районов	30	1	9
численность сельского населения	514753	3306	154597
мужчины	247203	1533	72735
женщины	267550	1773	81862
Тюменская область			
Число районов	38	11	14
численность сельского населения	715044	125545	217007
мужчины	348867	63765	106785
женщины	366177	61780	110222
Ханты-Мансийский автономный округ – Югра			
Число районов	9	5	4
численность сельского населения	130658	55799	74859
мужчины	67066	28527	38539
женщины	63592	27272	36320
Ямало-Ненецкий автономный округ			
Число районов	7	6	1
численность сельского населения	79560	69746	9814
мужчины	40093	35238	4855
женщины	39467	34508	4959
Челябинская область			
Число районов	27	5	7
численность сельского населения	581103	16605	109432
мужчины	273560	7818	51429
женщины	307543	8787	58003
Сибирский федеральный округ			
Число районов	321	67	156
численность сельского населения	5273803	655454	2355935
мужчины	2535247	313918	1132025
женщины	2738556	341536	1223910
Республика Алтай			
Число районов	10	3	6
численность сельского населения	149235	39092	93123
мужчины	72224	18654	45213
женщины	77011	20438	47910

с числом сельских населенных пунктов

41 – 60	61 – 100	101 – 150	151 – 200	201 – 300	более 300
11	6	-	-	-	-
134363	150602	-	-	-	-
63139	72027	-	-	-	-
71224	78575	-	-	-	-
12	6	2	-	-	-
166846	142562	47442	-	-	-
83344	67203	22388	-	-	-
83502	75359	25054	-	-	-
5	6	2	-	-	-
96523	231076	44893	-	-	-
45880	110137	22300	-	-	-
50643	120939	22593	-	-	-
-	-	-	-	-	-
-	-	-	-	-	-
-	-	-	-	-	-
-	-	-	-	-	-
-	-	-	-	-	-
-	-	-	-	-	-
-	-	-	-	-	-
-	-	-	-	-	-
10	5	-	-	-	-
252857	202209	-	-	-	-
118952	95361	-	-	-	-
133905	106848	-	-	-	-
62	33	3	-	-	-
1185268	928813	148333	-	-	-
567529	450795	70980	-	-	-
617739	478018	77353	-	-	-
1	-	-	-	-	-
17020	-	-	-	-	-
8357	-	-	-	-	-
8663	-	-	-	-	-



	Всего	в том числе районы	
		20 и менее	21 – 40
Республика Бурятия			
Число районов	21	3	16
численность сельского населения	404389	10134	328173
мужчины	195814	5187	158839
женщины	208575	4947	169334
Республика Тыва			
Число районов	17	17	-
численность сельского населения	144528	144528	-
мужчины	69533	69533	-
женщины	74995	74995	-
Республика Хакасия			
Число районов	8	1	6
численность сельского населения	174216	25559	117976
мужчины	82568	11973	55979
женщины	91648	13586	61997
Алтайский край			
Число районов	60	18	36
численность сельского населения	1046699	247553	626313
мужчины	493362	116652	295557
женщины	553337	130901	330756
Забайкальский край			
Число районов	31	10	19
численность сельского населения	376968	85793	228379
мужчины	185187	41687	112385
женщины	191781	44106	115994
Красноярский край			
Число районов	44	2	28
численность сельского населения	663448	9781	392716
мужчины	323607	5060	190655
женщины	339841	4721	202061
Иркутская область			
Число районов	33	6	11
численность сельского населения	496416	25608	103267
мужчины	241580	12537	50303
женщины	254836	13071	52964
Кемеровская область			
Число районов	19	1	6
численность сельского населения	365523	2268	60834
мужчины	175546	1324	29360
женщины	189977	944	31474

с числом сельских населенных пунктов

41 – 60	61 – 100	101 – 150	151 – 200	201 – 300	более 300
2	-	-	-	-	-
66082	-	-	-	-	-
31788	-	-	-	-	-
34294	-	-	-	-	-
-	-	-	-	-	-
-	-	-	-	-	-
-	-	-	-	-	-
-	-	-	-	-	-
-	1	-	-	-	-
-	30681	-	-	-	-
-	14616	-	-	-	-
-	16065	-	-	-	-
6	-	-	-	-	-
172833	-	-	-	-	-
81153	-	-	-	-	-
91680	-	-	-	-	-
2	-	-	-	-	-
62796	-	-	-	-	-
31115	-	-	-	-	-
31681	-	-	-	-	-
9	5	-	-	-	-
138356	122595	-	-	-	-
66558	61334	-	-	-	-
71798	61261	-	-	-	-
6	10	-	-	-	-
114761	252780	-	-	-	-
54544	124196	-	-	-	-
60217	128584	-	-	-	-
5	6	1	-	-	-
90623	161117	50681	-	-	-
43110	77061	24691	-	-	-
47513	84056	25990	-	-	-



	Всего	в том числе районы	
		20 и менее	21 – 40
Новосибирская область			
Число районов	30	1	7
численность сельского населения	605923	14863	102988
мужчины	290672	7096	48834
женщины	315251	7767	54154
Омская область			
Число районов	32	2	10
численность сельского населения	564349	25596	132335
мужчины	269672	12107	63290
женщины	294677	13489	69045
Томская область			
Число районов	16	3	11
численность сельского населения	282109	24679	169831
мужчины	135482	12108	81610
женщины	146627	12571	88221
Дальневосточный федеральный округ			
Число районов	142	85	51
численность сельского населения	1464666	425699	882330
мужчины	735442	214956	439593
женщины	729224	210743	442737
Республика Саха (Якутия)			
Число районов	34	21	12
численность сельского населения	327424	91608	218525
мужчины	160648	45076	106825
женщины	166776	46532	111700
Камчатский край			
Число районов	11	10	1
численность сельского населения	72929	49971	22958
мужчины	36947	25490	11457
женщины	35982	24481	11501
Приморский край			
Число районов	22	7	15
численность сельского населения	376700	59824	316876
мужчины	190805	31796	159009
женщины	185895	28028	157867

с числом сельских населенных пунктов

41 – 60	61 – 100	101 – 150	151 – 200	201 – 300	более 300
15	6	1	-	-	-
258653	200419	29000	-	-	-
124830	96252	13660	-	-	-
133823	104167	15340	-	-	-
15	5	-	-	-	-
245197	161221	-	-	-	-
116939	77336	-	-	-	-
128258	83885	-	-	-	-
1	-	1	-	-	-
18947	-	68652	-	-	-
9135	-	32629	-	-	-
9812	-	36023	-	-	-
5	1	-	-	-	-
76966	79671	-	-	-	-
38462	42431	-	-	-	-
38504	37240	-	-	-	-
1	-	-	-	-	-
17291	-	-	-	-	-
8747	-	-	-	-	-
8544	-	-	-	-	-
-	-	-	-	-	-
-	-	-	-	-	-
-	-	-	-	-	-
-	-	-	-	-	-
-	-	-	-	-	-
-	-	-	-	-	-
-	-	-	-	-	-
-	-	-	-	-	-
-	-	-	-	-	-
-	-	-	-	-	-
-	-	-	-	-	-
-	-	-	-	-	-
-	-	-	-	-	-

	Всего	в том числе районы	
		20 и менее	21 – 40
Хабаровский край			
Число районов	17	9	6
численность сельского населения	244155	68857	72777
мужчины	124871	34452	36784
женщины	119284	34405	35993
Амурская область			
Число районов	20	4	13
численность сельского населения	268191	29350	202016
мужчины	133460	14206	100743
женщины	134731	15144	101273
Магаданская область			
Число районов	8	8	-
численность сельского населения	7185	7185	-
мужчины	3850	3850	-
женщины	3335	3335	-
Сахалинская область			
Число районов	17	15	2
численность сельского населения	93585	74240	19345
мужчины	47082	37695	9387
женщины	46503	36545	9958
Еврейская автономная область			
Число районов	5	3	2
численность сельского населения	57177	27344	29833
мужчины	29028	13640	15388
женщины	28149	13704	14445
Чукотский автономный округ			
Число районов	8	8	-
численность сельского населения	17320	17320	-
мужчины	8751	8751	-
женщины	8569	8569	-

с числом сельских населенных пунктов					
41 – 60	61 – 100	101 – 150	151 – 200	201 – 300	более 300
1	1	-	-	-	-
22850	79671	-	-	-	-
11204	42431	-	-	-	-
11646	37240	-	-	-	-
3	-	-	-	-	-
36825	-	-	-	-	-
18511	-	-	-	-	-
18314	-	-	-	-	-
-	-	-	-	-	-
-	-	-	-	-	-
-	-	-	-	-	-
-	-	-	-	-	-
-	-	-	-	-	-
-	-	-	-	-	-
-	-	-	-	-	-
-	-	-	-	-	-
-	-	-	-	-	-
-	-	-	-	-	-
-	-	-	-	-	-
-	-	-	-	-	-
-	-	-	-	-	-
-	-	-	-	-	-
-	-	-	-	-	-
-	-	-	-	-	-
-	-	-	-	-	-
-	-	-	-	-	-
-	-	-	-	-	-
-	-	-	-	-	-
-	-	-	-	-	-
-	-	-	-	-	-
-	-	-	-	-	-
-	-	-	-	-	-

**10. ЧИСЛО МУНИЦИПАЛЬНЫХ ОБРАЗОВАНИЙ И МЕЖСЕЛЕННЫХ
ТЕРРИТОРИЙ ПО СУБЪЕКТАМ РОССИЙСКОЙ ФЕДЕРАЦИИ**

	Муниципальные образования				Межселенные территории
	городские округа	муниципальные районы	в них		
			городские поселения	сельские поселения	
Российская Федерация	516	1825	1734	19126	79
Центральный федеральный округ	107	416	502	3897	-
Белгородская область	3	19	25	260	-
Брянская область	6	27	31	225	-
Владимирская область	5	16	26	80	-
Воронежская область	3	31	29	463	-
Ивановская область	6	21	24	105	-
Калужская область	2	24	29	262	-
Костромская область	6	24	12	156	-
Курская область	5	28	27	293	-
Липецкая область	2	18	6	299	-
Московская область	38	36	114	193	-
Орловская область	3	24	17	223	-
Рязанская область	4	25	30	256	-
Смоленская область	2	25	25	298	-
Тамбовская область	7	23	13	288	-
Тверская область	7	36	44	318	-
Тульская область	5	22	39	109	-
Ярославская область	3	17	11	69	-
г. Москва ³⁾	-	-	-	-	-
Северо-Западный федеральный округ	40	159	224	1171	1
Республика Карелия	2	16	22	87	-
Республика Коми	5	15	16	174	-
Архангельская область	8	20	25	197	-
Ненецкий автономный округ	1	1	1	18	-
Вологодская область	2	26	22	252	-
Калининградская область	7	15	19	47	-
Ленинградская область	1	17	61	142	-
Мурманская область	12	5	13	10	-
Новгородская область	1	21	21	106	-
Псковская область	2	24	25	156	1
г. Санкт-Петербург ³⁾	-	-	-	-	-
Южный федеральный округ	30	144	95	1475	3
Республика Адыгея	2	7	5	46	3
Республика Калмыкия	1	13	2	111	-
Краснодарский край	7	37	30	352	-
Астраханская область	2	11	11	153	-
Волгоградская область	6	33	29	423	-
Ростовская область	12	43	18	390	-
Северо-Кавказский федеральный округ	32	114	41	1528	-
Республика Дагестан	10	41	8	698	-
Республика Ингушетия	4	4	-	37	-
Кабардино-Балкарская Республика	3	10	7	112	-
Карачаево-Черкесская Республика	2	10	5	83	-
Республика Северная Осетия – Алания	1	8	5	100	-
Чеченская Республика	3	15	2	217	-
Ставропольский край	9	26	14	281	-



	Муниципальные образования				Межселенные территории
	городские округа	муниципальные районы	в них		
			городские поселения	сельские поселения	
Приволжский федеральный округ	71	455	368	5420	11
Республика Башкортостан	9	54	14	818	-
Республика Марий Эл	3	14	16	116	-
Республика Мордовия	1	22	17	357	-
Республика Татарстан	2	43	38	906	-
Удмуртская Республика	5	25	2	309	-
Чувашская Республика	5	21	7	284	-
Пермский край	6	42	32	278	11
Кировская область	6	39	53	336	-
Нижегородская область	5	47	76	322	-
Оренбургская область	9	35	4	559	-
Пензенская область	3	27	24	376	-
Самарская область	10	27	12	292	-
Саратовская область	4	38	42	355	-
Ульяновская область	3	21	31	112	-
Уральский федеральный округ	110	93	78	1070	15
Курганская область	2	24	13	419	-
Свердловская область	68	5	5	16	-
Тюменская область	24	37	33	389	15
Ханты-Мансийский автономный округ – Югра	13	9	26	58	4
Ямало-Ненецкий автономный округ	6	7	7	38	8
Челябинская область	16	27	27	246	-
Сибирский федеральный округ	77	320	258	3511	29
Республика Алтай	1	10	-	92	-
Республика Бурятия	2	21	18	255	-
Республика Тыва	2	17	4	120	-
Республика Хакасия	5	8	5	83	-
Алтайский край	11	60	6	697	-
Забайкальский край	4	31	45	338	4
Красноярский край	17	44	36	484	2
Иркутская область	9	33	67	365	20
Кемеровская область	16	18	22	167	-
Новосибирская область	5	30	26	429	-
Омская область	1	32	26	365	-
Томская область	4	16	3	116	3
Дальневосточный федеральный округ	49	124	168	1054	20
Республика Саха (Якутия)	2	34	48	361	3
Камчатский край	3	11	5	51	2
Приморский край	12	22	28	110	2
Хабаровский край	2	17	29	187	6
Амурская область	9	20	17	270	-
Магаданская область	1	8	20	19	7
Сахалинская область	18	1	2	1	-
Еврейская автономная область	1	5	12	18	-
Чукотский автономный округ	1	6	7	37	-



**11. ЧИСЛЕННОСТЬ НАСЕЛЕНИЯ РОССИИ, ФЕДЕРАЛЬНЫХ ОКРУГОВ,
СУБЪЕКТОВ РОССИЙСКОЙ ФЕДЕРАЦИИ, ГОРОДСКИХ ОКРУГОВ, МУНИЦИПАЛЬНЫХ РАЙОНОВ,
ГОРОДСКИХ И СЕЛЬСКИХ ПОСЕЛЕНИЙ**

	Мужчины и женщины	Мужчины	Женщины	В общей численности населения, процентов	
				мужчины	женщины
Российская Федерация	142856536	66046579	76809957	46,2	53,8
Городское население	105313773	48117546	57196227	45,7	54,3
Сельское население	37542763	17929033	19613730	47,8	52,2
Центральный федеральный округ	38427539	17572602	20854937	45,7	54,3
Городское население	31251840	14215489	17036351	45,5	54,5
Сельское население	7175699	3357113	3818586	46,8	53,2
Белгородская область	1532526	705214	827312	46,0	54,0
Городское население	1012932	463681	549251	45,8	54,2
Сельское население	519594	241533	278061	46,5	53,5
Городской округ город Белгород - городское население - г. Белгород	356402	161097	195305	45,2	54,8
внутригородские округа					
Восточный	141844	64164	77680	45,2	54,8
Западный	214558	96933	117625	45,2	54,8
Губкинский городской округ	122121	56722	65399	46,4	53,6
Городское население – г. Губкин	88560	41023	47537	46,3	53,7
Сельское население	33561	15699	17862	46,8	53,2
Старооскольский городской округ	256542	117748	138794	45,9	54,1
Городское население – г. Старый Оскол	221085	101265	119820	45,8	54,2
Сельское население	35457	16483	18974	46,5	53,5
Муниципальный район Алексеевский район и город Алексеевка	64451	30360	34091	47,1	52,9
Городское население	39026	18378	20648	47,1	52,9
Сельское население	25425	11982	13443	47,1	52,9
Городское поселение Город Алексеевка - городское население - г. Алексеевка (цмр)	39026	18378	20648	47,1	52,9
Алейниковское сельское поселение	808	366	442	45,3	54,7
Афанасьевское сельское поселение	1265	605	660	47,8	52,2
Варваровское сельское поселение	1431	687	744	48,0	52,0
Гарбузовское сельское поселение	1285	609	676	47,4	52,6
Глуховское сельское поселение	995	466	529	46,8	53,2
Жуковское сельское поселение	807	408	399	50,6	49,4
Иващенковское сельское поселение	1205	573	632	47,6	52,4
Иловское сельское поселение	3077	1437	1640	46,7	53,3
Ильинское сельское поселение	1459	682	777	46,7	53,3
Красненское сельское поселение	920	431	489	46,8	53,2
Кущинское сельское поселение	1590	752	838	47,3	52,7
Луценковское сельское поселение	864	409	455	47,3	52,7
Матреногезовское сельское поселение	1532	717	815	46,8	53,2
Меняйловское сельское поселение	783	387	396	49,4	50,6
Мухоудеровское сельское поселение	1970	941	1029	47,8	52,2
Подсередненское сельское поселение	1260	581	679	46,1	53,9
Репенское сельское поселение	783	365	418	46,6	53,4
Советское сельское поселение	1449	660	789	45,5	54,5
Хлевищенское сельское поселение	837	382	455	45,6	54,4
Хрещатовское сельское поселение	1105	524	581	47,4	52,6



	Мужчины и женщины	Мужчины	Женщины	В общей численности населения, процентов	
				мужчины	женщины
Белгородский муниципальный район	108778	50526	58252	46,4	53,6
Городское население	33903	15528	18375	45,8	54,2
Сельское население	74875	34998	39877	46,7	53,3
Городское поселение Поселок Октябрьский - городское население - пгт Октябрьский	7456	3413	4043	45,8	54,2
Городское поселение Поселок Разумное - городское население - пгт Разумное	16600	7603	8997	45,8	54,2
Городское поселение Поселок Северный - городское население - пгт Северный	9847	4512	5335	45,8	54,2
Беловское сельское поселение	3052	1451	1601	47,5	52,5
Беломестненское сельское поселение	3635	1695	1940	46,6	53,4
Бессоновское сельское поселение	4844	2288	2556	47,2	52,8
Веселолопанское сельское поселение	3277	1487	1790	45,4	54,6
Головинское сельское поселение	1533	708	825	46,2	53,8
Дубовское сельское поселение	9177	4294	4883	46,8	53,2
Ериковское сельское поселение	763	362	401	47,4	52,6
Журавлевское сельское поселение	1338	636	702	47,5	52,5
Комсомольское сельское поселение	2294	1078	1216	47,0	53,0
Краснооктябрьское сельское поселение	3530	1654	1876	46,9	53,1
Крутологское сельское поселение	1737	809	928	46,6	53,4
Майское сельское поселение	9789	4470	5319	45,7	54,3
посёлок Майский (цмр)	8748	3995	4753	45,7	54,3
Малиновское сельское поселение	1810	820	990	45,3	54,7
Никольское сельское поселение	2925	1394	1531	47,7	52,3
Новосадовское сельское поселение	3057	1443	1614	47,2	52,8
Пушкарское сельское поселение	4093	1891	2202	46,2	53,8
Стрелецкое сельское поселение	6862	3219	3643	46,9	53,1
Тавровское сельское поселение	5267	2491	2776	47,3	52,7
Хохловское сельское поселение	1404	677	727	48,2	51,8
Щетиновское сельское поселение	1007	470	537	46,7	53,3
Яснозоренское сельское поселение	3481	1661	1820	47,7	52,3
Борисовский муниципальный район	26252	12293	13959	46,8	53,2
Городское население	13896	6545	7351	47,1	52,9
Сельское население	12356	5748	6608	46,5	53,5
Городское поселение Поселок Борисовка - городское население - пгт Борисовка (цмр)	13896	6545	7351	47,1	52,9
Акулиновское сельское поселение	604	268	336	44,4	55,6
Белянское сельское поселение	2388	1135	1253	47,5	52,5
Березовское сельское поселение	1457	688	769	47,2	52,8
Грузсчанское сельское поселение	1535	736	799	47,9	52,1
Крюковское сельское поселение	1377	652	725	47,3	52,7
Октябрьско-Готнянское сельское поселение	1063	478	585	45,0	55,0
Стригуновское сельское поселение	2709	1200	1509	44,3	55,7
Хотмыжское сельское поселение	1223	591	632	48,3	51,7

	Мужчины и женщины	Мужчины	Женщины	В общей численности населения, процентов	
				мужчины	женщины
Вейделевский муниципальный район	21670	10111	11559	46,7	53,3
Городское население	7008	3204	3804	45,7	54,3
Сельское население	14662	6907	7755	47,1	52,9
Городское поселение Поселок Вейделевка	7066	3234	3832	45,8	54,2
Городское население - пгт Вейделевка (цмр)	7008	3204	3804	45,7	54,3
Сельское население	58	30	28	51,7	48,3
Белоколодезское сельское поселение	1471	672	799	45,7	54,3
Большелипяговское сельское поселение	893	430	463	48,2	51,8
Викторопольское сельское поселение	1681	765	916	45,5	54,5
Должанское сельское поселение	1362	626	736	46,0	54,0
Закутчанское сельское поселение	1295	601	694	46,4	53,6
Зенинское сельское поселение	1416	677	739	47,8	52,2
Клименковское сельское поселение	1010	494	516	48,9	51,1
Кубраковское сельское поселение	1198	553	645	46,2	53,8
Малакеевское сельское поселение	1609	798	811	49,6	50,4
Николаевское сельское поселение	1862	858	1004	46,1	53,9
Солонцинское сельское поселение	807	403	404	49,9	50,1
Волоконовский муниципальный район	32769	14788	17981	45,1	54,9
Городское население	16088	7275	8813	45,2	54,8
Сельское население	16681	7513	9168	45,0	55,0
Городское поселение Поселок Волоконовка - городское население - пгт Волоконовка (цмр)	11552	5241	6311	45,4	54,6
Городское поселение Поселок Пятницкое	4686	2098	2588	44,8	55,2
Городское население - пгт Пятницкое	4536	2034	2502	44,8	55,2
Сельское население	150	64	86	42,7	57,3
Борисовское сельское поселение	808	379	429	46,9	53,1
Волчь-Александровское сельское поселение	1108	511	597	46,1	53,9
Голофеевское сельское поселение	728	314	414	43,1	56,9
Грушевское сельское поселение	1409	612	797	43,4	56,6
Погромское сельское поселение	1377	625	752	45,4	54,6
Покровское сельское поселение	1962	820	1142	41,8	58,2
Репьевское сельское поселение	582	267	315	45,9	54,1
Староивановское сельское поселение	2489	1158	1331	46,5	53,5
Тишанское сельское поселение	1320	610	710	46,2	53,8
Фощеватовское сельское поселение	1230	564	666	45,9	54,1
Шидловское сельское поселение	698	320	378	45,8	54,2
Ютановское сельское поселение	2820	1269	1551	45,0	55,0
Муниципальный район город Валуйки и Валуйский район	69167	32778	36389	47,4	52,6
Городское население	42304	20377	21927	48,2	51,8
Сельское население	26863	12401	14462	46,2	53,8
Городское поселение Город Валуйки	35799	17409	18390	48,6	51,4
Городское население - г. Валуйки (цмр)	35322	17190	18132	48,7	51,3
Сельское население	477	219	258	45,9	54,1
Городское поселение Поселок Уразово	8753	4012	4741	45,8	54,2
Городское население - пгт Уразово	6982	3187	3795	45,6	54,4
Сельское население	1771	825	946	46,6	53,4

	Мужчины и женщины	Мужчины	Женщины	В общей численности населения, процентов	
				мужчины	женщины
Бирючанское сельское поселение	899	413	486	45,9	54,1
Борчанское сельское поселение	1772	825	947	46,6	53,4
Герасимовское сельское поселение	763	346	417	45,3	54,7
Двулученское сельское поселение	2384	1095	1289	45,9	54,1
Казинское сельское поселение	1813	828	985	45,7	54,3
Колосковское сельское поселение	1873	861	1012	46,0	54,0
Кукуевское сельское поселение	710	343	367	48,3	51,7
Мандровское сельское поселение	1094	525	569	48,0	52,0
Насоновское сельское поселение	2273	1063	1210	46,8	53,2
Принцевское сельское поселение	1618	755	863	46,7	53,3
Рождественское сельское поселение	2990	1356	1634	45,4	54,6
Тимоновское сельское поселение	1692	788	904	46,6	53,4
Шелаевское сельское поселение	3377	1538	1839	45,5	54,5
Яблоновское сельское поселение	1357	621	736	45,8	54,2
Грайворонский муниципальный район	29137	13650	15487	46,8	53,2
Городское население	6234	2730	3504	43,8	56,2
Сельское население	22903	10920	11983	47,7	52,3
Городское поселение Город Грайворон	6444	2823	3621	43,8	56,2
Городское население - г. Грайворон (цмр)	6234	2730	3504	43,8	56,2
Сельское население	210	93	117	44,3	55,7
Безыменское сельское поселение	841	407	434	48,4	51,6
Головчинское сельское поселение	8023	3948	4075	49,2	50,8
Гора-Подольское сельское поселение	2516	1169	1347	46,5	53,5
Горьковское сельское поселение	970	453	517	46,7	53,3
Доброивановское сельское поселение	2057	962	1095	46,8	53,2
Дорогощанское сельское поселение	984	468	516	47,6	52,4
Дунайское сельское поселение	1202	569	633	47,3	52,7
Ивано-Лисичанское сельское поселение	1755	814	941	46,4	53,6
Козинское сельское поселение	1208	559	649	46,3	53,7
Микроорловское сельское поселение	806	368	438	45,7	54,3
Новостроевское сельское поселение	839	410	429	48,9	51,1
Сморозинское сельское поселение	1492	700	792	46,9	53,1
Ивнянский муниципальный район	23570	10906	12664	46,3	53,7
Городское население	7933	3679	4254	46,4	53,6
Сельское население	15637	7227	8410	46,2	53,8
Городское поселение Поселок Ивня	8578	3978	4600	46,4	53,6
Городское население - пгт Ивня (цмр)	7933	3679	4254	46,4	53,6
Сельское население	645	299	346	46,4	53,6
Богатенское сельское поселение	752	340	412	45,2	54,8
Верхопенское сельское поселение	2672	1248	1424	46,7	53,3
Вознесенское сельское поселение	1482	674	808	45,5	54,5
Драгунское сельское поселение	578	262	316	45,3	54,7
Кочетовское сельское поселение	841	394	447	46,8	53,2
Курасовское сельское поселение	1491	677	814	45,4	54,6
Новенское сельское поселение	1855	876	979	47,2	52,8

	Мужчины и женщины	Мужчины	Женщины	В общей численности населения, процентов	
				мужчины	женщины
Покровское сельское поселение	1205	568	637	47,1	52,9
Сафоновское сельское поселение	875	404	471	46,2	53,8
Сухосолотинское сельское поселение	499	238	261	47,7	52,3
Сырцевское сельское поселение	818	360	458	44,0	56,0
Хомутчанское сельское поселение	691	311	380	45,0	55,0
Череновское сельское поселение	1233	576	657	46,7	53,3
Корочанский муниципальный район	38695	17737	20958	45,8	54,2
Городское население	5877	2628	3249	44,7	55,3
Сельское население	32818	15109	17709	46,0	54,0
Городское поселение Город Короча	6564	2940	3624	44,8	55,2
Городское население - г. Короча (цмр)	5877	2628	3249	44,7	55,3
Сельское население	687	312	375	45,4	54,6
Алексеевское сельское поселение	2563	1190	1373	46,4	53,6
Анновское сельское поселение	1349	598	751	44,3	55,7
Афанасовское сельское поселение	1528	713	815	46,7	53,3
Бехтеевское сельское поселение	4265	1952	2313	45,8	54,2
Большехаланское сельское поселение	876	385	491	43,9	56,1
Бубновское сельское поселение	927	432	495	46,6	53,4
Жигайловское сельское поселение	829	380	449	45,8	54,2
Заяченское сельское поселение	685	308	377	45,0	55,0
Коротковское сельское поселение	616	281	335	45,6	54,4
Кощеевское сельское поселение	1592	759	833	47,7	52,3
Ломовское сельское поселение	1805	836	969	46,3	53,7
Мелиховское сельское поселение	1941	949	992	48,9	51,1
Новослободское сельское поселение	1214	556	658	45,8	54,2
Плосковское сельское поселение	501	223	278	44,5	55,5
Плотовское сельское поселение	722	330	392	45,7	54,3
Погореловское сельское поселение	2963	1335	1628	45,1	54,9
Поповское сельское поселение	1609	745	864	46,3	53,7
Проходенское сельское поселение	1274	575	699	45,1	54,9
Соколовское сельское поселение	1366	623	743	45,6	54,4
Шеинское сельское поселение	796	389	407	48,9	51,1
Шляховское сельское поселение	525	238	287	45,3	54,7
Яблоновское сельское поселение	2185	1000	1185	45,8	54,2
Красненский муниципальный район - сельское население	13371	6093	7278	45,6	54,4
Большовское сельское поселение	543	252	291	46,4	53,6
Горкинское сельское поселение	1073	470	603	43,8	56,2
Готовское сельское поселение	928	420	508	45,3	54,7
Камызинское сельское поселение	1426	652	774	45,7	54,3
Красненское сельское поселение	2625	1217	1408	46,4	53,6
село Красное (цмр)	2158	992	1166	46,0	54,0
Кругловское сельское поселение	1302	571	731	43,9	56,1

	Мужчины и женщины	Мужчины	Женщины	В общей численности населения, процентов	
				мужчины	женщины
Лесноуколовское сельское поселение	872	412	460	47,2	52,8
Новоуколовское сельское поселение	2548	1181	1367	46,4	53,6
Расховецкое сельское поселение	1045	471	574	45,1	54,9
Сетищенское сельское поселение	1009	447	562	44,3	55,7
Красногвардейский муниципальный район	40636	18842	21794	46,4	53,6
Городское население	7846	3575	4271	45,6	54,4
Сельское население	32790	15267	17523	46,6	53,4
Городское поселение Город Бирюч	8073	3678	4395	45,6	54,4
Городское население - г. Бирюч (цмр)	7846	3575	4271	45,6	54,4
Сельское население	227	103	124	45,4	54,6
Валуйчанское сельское поселение	1254	606	648	48,3	51,7
Верхнепокровское сельское поселение	2787	1299	1488	46,6	53,4
Верхососенское сельское поселение	1590	762	828	47,9	52,1
Веселовское сельское поселение	4269	1941	2328	45,5	54,5
Засосенское сельское поселение	4947	2280	2667	46,1	53,9
Калиновское сельское поселение	950	449	501	47,3	52,7
Коломыцевское сельское поселение	1481	702	779	47,4	52,6
Ливенское сельское поселение	3962	1842	2120	46,5	53,5
Никитовское сельское поселение	3566	1654	1912	46,4	53,6
Новохуторное сельское поселение	883	412	471	46,7	53,3
Палатовское сельское поселение	1368	639	729	46,7	53,3
Стрелецкое сельское поселение	3800	1786	2014	47,0	53,0
Утянское сельское поселение	1706	792	914	46,4	53,6
Краснояржский муниципальный район	14891	6956	7935	46,7	53,3
Городское население	8028	3695	4333	46,0	54,0
Сельское население	6863	3261	3602	47,5	52,5
Городское поселение Поселок Красная Яруга	8033	3696	4337	46,0	54,0
Городское население - пгт Красная Яруга (цмр)	8028	3695	4333	46,0	54,0
Сельское население	5	1	4	20,0	80,0
Вязовское сельское поселение	936	434	502	46,4	53,6
Графовское сельское поселение	1079	509	570	47,2	52,8
Илек-Пеньковское сельское поселение	955	447	508	46,8	53,2
Колотиловское сельское поселение	1058	533	525	50,4	49,6
Репяховское сельское поселение	937	430	507	45,9	54,1
Сергиевское сельское поселение	1102	527	575	47,8	52,2
Теребренское сельское поселение	791	380	411	48,0	52,0
Новооскольский муниципальный район	43396	19894	23502	45,8	54,2
Городское население	19530	8932	10598	45,7	54,3
Сельское население	23866	10962	12904	45,9	54,1
Городское поселение Город Новый Оскол	19959	9133	10826	45,8	54,2
Городское население - г. Новый Оскол (цмр)	19530	8932	10598	45,7	54,3
Сельское население	429	201	228	46,9	53,1
Беломестненское сельское поселение	2380	1093	1287	45,9	54,1
Богородское сельское поселение	1013	451	562	44,5	55,5
Большеивановское сельское поселение	1175	547	628	46,6	53,4



	Мужчины и женщины	Мужчины	Женщины	В общей численности населения, процентов	
				мужчины	женщины
Боровогриневское сельское поселение	806	343	463	42,6	57,4
Васильдольское сельское поселение	832	372	460	44,7	55,3
Великомихайловское сельское поселение	2996	1347	1649	45,0	55,0
Глинновское сельское поселение	734	341	393	46,5	53,5
Николаевское сельское поселение	1443	677	766	46,9	53,1
Ниновское сельское поселение	2963	1403	1560	47,4	52,6
Новобезгинское сельское поселение	907	399	508	44,0	56,0
Оскольское сельское поселение	2415	1171	1244	48,5	51,5
Солонец-Полянское сельское поселение	723	312	411	43,2	56,8
Старобезгинское сельское поселение	780	361	419	46,3	53,7
Тростенецкое сельское поселение	845	391	454	46,3	53,7
Шараповское сельское поселение	1020	455	565	44,6	55,4
Яковлевское сельское поселение	845	388	457	45,9	54,1
Ярское сельское поселение	1560	710	850	45,5	54,5
Прохоровский муниципальный район	30094	13901	16193	46,2	53,8
Городское население	9761	4489	5272	46,0	54,0
Сельское население	20333	9412	10921	46,3	53,7
Городское поселение Поселок Прохоровка	10380	4763	5617	45,9	54,1
Городское население - пгт Прохоровка (цмр)	9761	4489	5272	46,0	54,0
Сельское население	619	274	345	44,3	55,7
Беленихинское сельское поселение	2032	947	1085	46,6	53,4
Береговское сельское поселение	2227	1052	1175	47,2	52,8
Вязовское сельское поселение	860	380	480	44,2	55,8
Журавское сельское поселение	1284	587	697	45,7	54,3
Коломыцевское сельское поселение	927	420	507	45,3	54,7
Кривошеевское сельское поселение	1452	676	776	46,6	53,4
Лучковское сельское поселение	557	263	294	47,2	52,8
Маломаяченское сельское поселение	624	295	329	47,3	52,7
Петровское сельское поселение	303	146	157	48,2	51,8
Плотовское сельское поселение	759	346	413	45,6	54,4
Подолешенское сельское поселение	1704	793	911	46,5	53,5
Прелестненское сельское поселение	1443	664	779	46,0	54,0
Призначенское сельское поселение	1775	798	977	45,0	55,0
Радьковское сельское поселение	1270	583	687	45,9	54,1
Ржавецкое сельское поселение	790	378	412	47,8	52,2
Холоднянское сельское поселение	1329	627	702	47,2	52,8
Шаховское сельское поселение	378	183	195	48,4	51,6
Ракитянский муниципальный район	33935	15589	18346	45,9	54,1
Городское население	18940	8681	10259	45,8	54,2
Сельское население	14995	6908	8087	46,1	53,9
Городское поселение Поселок Ракитное	11753	5426	6327	46,2	53,8
Городское население - пгт Ракитное (цмр)	10286	4750	5536	46,2	53,8
Сельское население	1467	676	791	46,1	53,9

	Мужчины и женщины	Мужчины	Женщины	В общей численности населения, процентов	
				мужчины	женщины
Городское поселение Поселок Пролетарский	8967	4079	4888	45,5	54,5
Городское население - пгт Пролетарский	8654	3931	4723	45,4	54,6
Сельское население	313	148	165	47,3	52,7
Бобравское сельское поселение	2010	946	1064	47,1	52,9
Введено-Готнянское сельское поселение	517	205	312	39,7	60,3
Венгеровское сельское поселение	1938	891	1047	46,0	54,0
Вышнепенское сельское поселение	904	409	495	45,2	54,8
Дмитриевское сельское поселение	1495	691	804	46,2	53,8
Зинаидинское сельское поселение	705	319	386	45,2	54,8
Илек-Кошарское сельское поселение	1585	742	843	46,8	53,2
Нижнепенское сельское поселение	1000	479	521	47,9	52,1
Солдатское сельское поселение	1107	495	612	44,7	55,3
Трефиловское сельское поселение	1047	475	572	45,4	54,6
Центральное сельское поселение	907	432	475	47,6	52,4
Ровенький муниципальный район	24060	11310	12750	47,0	53,0
Городское население	10264	4823	5441	47,0	53,0
Сельское население	13796	6487	7309	47,0	53,0
Городское поселение Поселок Ровеньки	10886	5118	5768	47,0	53,0
Городское население - пгт Ровеньки (цпр)	10264	4823	5441	47,0	53,0
Сельское население	622	295	327	47,4	52,6
Айдарское сельское поселение	1808	852	956	47,1	52,9
Верхнесеребрянское сельское поселение	1302	628	674	48,2	51,8
Ладомировское сельское поселение	1272	586	686	46,1	53,9
Лознянское сельское поселение	948	439	509	46,3	53,7
Лозовское сельское поселение	509	258	251	50,7	49,3
Наголенское сельское поселение	1676	786	890	46,9	53,1
Нагорьевское сельское поселение	1611	745	866	46,2	53,8
Новоалександровское сельское поселение	1317	596	721	45,3	54,7
Ржевское сельское поселение	911	435	476	47,7	52,3
Свистовское сельское поселение	884	433	451	49,0	51,0
Харьковское сельское поселение	936	434	502	46,4	53,6
Чернянский муниципальный район	32647	15088	17559	46,2	53,8
Городское население	15217	6978	8239	45,9	54,1
Сельское население	17430	8110	9320	46,5	53,5
Городское поселение Поселок Чернянка	15355	7040	8315	45,8	54,2
Городское население - пгт Чернянка (цпр)	15217	6978	8239	45,9	54,1
Сельское население	138	62	76	44,9	55,1
Андреевское сельское поселение	927	433	494	46,7	53,3
Большанское сельское поселение	595	266	329	44,7	55,3
Волоконовское сельское поселение	1230	559	671	45,4	54,6
Волотовское сельское поселение	915	398	517	43,5	56,5
Ездоченское сельское поселение	2276	1062	1214	46,7	53,3
Кочегуренское сельское поселение	1193	593	600	49,7	50,3
Лозновское сельское поселение	581	272	309	46,8	53,2
Лубянское сельское поселение	562	265	297	47,2	52,8

	Мужчины и женщины	Мужчины	Женщины	В общей численности населения, процентов	
				мужчины	женщины
Малотроицкое сельское поселение	1391	634	757	45,6	54,4
Новореченское сельское поселение	701	350	351	49,9	50,1
Огибнянское сельское поселение	1004	454	550	45,2	54,8
Ольшанское сельское поселение	1339	631	708	47,1	52,9
Орликовское сельское поселение	1314	613	701	46,7	53,3
Прилепенское сельское поселение	1316	603	713	45,8	54,2
Русскохаланское сельское поселение	1948	915	1033	47,0	53,0
Муниципальный район Шебекинский район и город Шебекино	92168	42217	49951	45,8	54,2
Городское население	50098	22767	27331	45,4	54,6
Сельское население	42070	19450	22620	46,2	53,8
Городское поселение Город Шебекино - городское население - г. Шебекино (цмр)	44279	20096	24183	45,4	54,6
Белоколодезянское сельское поселение	1301	583	718	44,8	55,2
Белянское сельское поселение	3140	1434	1706	45,7	54,3
Бершаковское сельское поселение	2256	1039	1217	46,1	53,9
Большегородищенское сельское поселение	1940	894	1046	46,1	53,9
Большетроицкое сельское поселение	3021	1379	1642	45,6	54,4
Вознесенское сельское поселение	7130	3312	3818	46,5	53,5
Графовское сельское поселение	2485	1207	1278	48,6	51,4
Купинское сельское поселение	4069	1849	2220	45,4	54,6
Максимовское сельское поселение	2332	1100	1232	47,2	52,8
Масловопристанское сельское поселение	7080	3269	3811	46,2	53,8
Городское население - пгт Маслова Пристань	5819	2671	3148	45,9	54,1
Сельское население	1261	598	663	47,4	52,6
Муромское сельское поселение	2124	998	1126	47,0	53,0
Новотаволжанское сельское поселение	6011	2738	3273	45,5	54,5
Первоцепляевское сельское поселение	1734	790	944	45,6	54,4
Чураевское сельское поселение	3266	1529	1737	46,8	53,2
Яковлевский муниципальный район	57774	26608	31166	46,1	53,9
Городское население	34932	16012	18920	45,8	54,2
Сельское население	22842	10596	12246	46,4	53,6
Городское поселение Город Строитель	24304	11103	13201	45,7	54,3
Городское население - г. Строитель (цмр)	23933	10917	13016	45,6	54,4
Сельское население	371	186	185	50,1	49,9
Городское поселение Поселок Томаровка	8201	3789	4412	46,2	53,8
Городское население - пгт Томаровка	8094	3740	4354	46,2	53,8
Сельское население	107	49	58	45,8	54,2
Городское поселение Поселок Яковлево	3575	1668	1907	46,7	53,3
Городское население - пгт Яковлево	2905	1355	1550	46,6	53,4
Сельское население	670	313	357	46,7	53,3
Алексеевское сельское поселение	1578	748	830	47,4	52,6
Бутовское сельское поселение	1380	620	760	44,9	55,1
Быковское сельское поселение	1542	737	805	47,8	52,2
Гостищевское сельское поселение	3747	1704	2043	45,5	54,5
Дмитриевское сельское поселение	1142	573	569	50,2	49,8
Завидовское сельское поселение	1037	509	528	49,1	50,9

	Мужчины и женщины	Мужчины	Женщины	В общей численности населения, процентов	
				мужчины	женщины
Казацкое сельское поселение	960	435	525	45,3	54,7
Кривцовское сельское поселение	1434	633	801	44,1	55,9
Кустовское сельское поселение	3039	1409	1630	46,4	53,6
Мощенское сельское поселение	1173	556	617	47,4	52,6
Стрелецкое сельское поселение	2019	907	1112	44,9	55,1
Терновское сельское поселение	2643	1217	1426	46,0	54,0
Брянская область	1278217	582569	695648	45,6	54,4
Городское население	883427	397889	485538	45,0	55,0
Сельское население	394790	184680	210110	46,8	53,2
Городской округ г. Брянск - городское население	435245	194210	241035	44,6	55,4
г. Брянск	415721	185299	230422	44,6	55,4
внутригородские районы					
Бежицкий	155330	68352	86978	44,0	56,0
Володарский	73791	33770	40021	45,8	54,2
Советский	113328	49902	63426	44,0	56,0
Фокинский	73272	33275	39997	45,4	54,6
пгт Белые Берега рп	9642	4331	5311	44,9	55,1
пгт Большое Полпино рп	6356	2978	3378	46,9	53,1
пгт Радица-Крыловка рп	3526	1602	1924	45,4	54,6
Городской округ г. Клинцы	70350	31914	38436	45,4	54,6
Городское население – г. Клинцы	62510	28243	34267	45,2	54,8
Сельское население	7840	3671	4169	46,8	53,2
Городской округ г. Новозыбков - городское население - г. Новозыбков	40553	18279	22274	45,1	54,9
Городской округ г. Сельцо - городское население - г. Сельцо	17934	8179	9755	45,6	54,4
Городской округ г. Стародуб - городское население - г. Стародуб	19010	9030	9980	47,5	52,5
Городской округ г. Фокино - городское население - г. Фокино	13876	6299	7577	45,4	54,6
Брасовский муниципальный район	21471	10515	10956	49,0	51,0
Городское население	10028	4433	5595	44,2	55,8
Сельское население	11443	6082	5361	53,2	46,8
Локотское городское поселение	11892	6019	5873	50,6	49,4
Городское население - пгт Локоть рп (цмр)	10028	4433	5595	44,2	55,8
Сельское население	1864	1586	278	85,1	14,9
Брасовское сельское поселение	1501	698	803	46,5	53,5
Веребское сельское поселение	496	247	249	49,8	50,2
Воронovoлогское сельское поселение	1096	530	566	48,4	51,6
Глодневское сельское поселение	927	423	504	45,6	54,4
Добриковское сельское поселение	774	371	403	47,9	52,1
Дубровское сельское поселение	775	348	427	44,9	55,1
Крупецкое сельское поселение	916	453	463	49,5	50,5
Сныткинское сельское поселение	828	379	449	45,8	54,2
Столбовское сельское поселение	749	347	402	46,3	53,7
Погребское сельское поселение	1517	700	817	46,1	53,9

	Мужчины и женщины	Мужчины	Женщины	В общей численности населения, процентов	
				мужчины	женщины
Брянский муниципальный район - сельское население	56496	26032	30464	46,1	53,9
Глинищевское сельское поселение	6312	2911	3401	46,1	53,9
Добрунское сельское поселение	6065	2748	3317	45,3	54,7
Домашовское сельское поселение	698	344	354	49,3	50,7
Журиничское сельское поселение	1779	845	934	47,5	52,5
Мичуринское сельское поселение	3660	1600	2060	43,7	56,3
Новодарковичское сельское поселение	3960	1867	2093	47,1	52,9
Нетынское сельское поселение	3827	1783	2044	46,6	53,4
Новосельское сельское поселение	2047	952	1095	46,5	53,5
Отраденское сельское поселение	2535	1116	1419	44,0	56,0
Пальцовское сельское поселение	1010	438	572	43,4	56,6
Свенское сельское поселение	3660	1656	2004	45,2	54,8
Снежское сельское поселение	7106	3273	3833	46,1	53,9
Стекланнорадицкое сельское поселение	2127	996	1131	46,8	53,2
Супоневское сельское поселение	10264	4835	5429	47,1	52,9
Чернетовское сельское поселение	1446	668	778	46,2	53,8
Выгоничский муниципальный район	20105	9497	10608	47,2	52,8
Городское население	4945	2291	2654	46,3	53,7
Сельское население	15160	7206	7954	47,5	52,5
Выгоничское городское поселение	5719	2660	3059	46,5	53,5
Городское население - пгт Выгоничи рп (цпр)	4945	2291	2654	46,3	53,7
Сельское население	774	369	405	47,7	52,3
Кокинское сельское поселение	4864	2489	2375	51,2	48,8
Красносельское сельское поселение	1375	633	742	46,0	54,0
Лопушское сельское поселение	1544	698	846	45,2	54,8
Орменское сельское поселение	1383	630	753	45,6	54,4
Скрябинское сельское поселение	1135	506	629	44,6	55,4
Сосновское сельское поселение	1003	476	527	47,5	52,5
Утынское сельское поселение	1013	457	556	45,1	54,9
Хмелевское сельское поселение	1346	617	729	45,8	54,2
Хутор-Борское сельское поселение	723	331	392	45,8	54,2
Гордеевский муниципальный район	12218	5701	6517	46,7	53,3
Городское население	1452	626	826	43,1	56,9
Сельское население	10766	5075	5691	47,1	52,9
Мирнинское городское поселение	1807	802	1005	44,4	55,6
Городское население - пгт Мирный рп	1452	626	826	43,1	56,9
Сельское население	355	176	179	49,6	50,4
Глинновское сельское поселение	1002	460	542	45,9	54,1
Гордеевское сельское поселение	3663	1718	1945	46,9	53,1
село Гордеевка (цпр)	3109	1459	1650	46,9	53,1
Петровобудское сельское поселение	1259	580	679	46,1	53,9
Рудневоробьевское сельское поселение	1438	699	739	48,6	51,4
Творишинское сельское поселение	1740	818	922	47,0	53,0
Уношевское сельское поселение	1309	624	685	47,7	52,3

	Мужчины и женщины	Мужчины	Женщины	В общей численности населения, процентов	
				мужчины	женщины
Дубровский муниципальный район	20094	9329	10765	46,4	53,6
Городское население	8015	3633	4382	45,3	54,7
Сельское население	12079	5696	6383	47,2	52,8
Дубровское городское поселение	9617	4392	5225	45,7	54,3
Городское население - пгт Дубровка рп (цмр)	8015	3633	4382	45,3	54,7
Сельское население	1602	759	843	47,4	52,6
Алешинское сельское поселение	605	280	325	46,3	53,7
Пеклинское сельское поселение	1428	658	770	46,1	53,9
Рековичское сельское поселение	1262	570	692	45,2	54,8
Рябчинское сельское поселение	935	451	484	48,2	51,8
Сергеевское сельское поселение	423	220	203	52,0	48,0
Сещинское сельское поселение	5824	2758	3066	47,4	52,6
Дятьковский муниципальный район	60059	26779	33280	44,6	55,4
Городское население	50517	22523	27994	44,6	55,4
Сельское население	9542	4256	5286	44,6	55,4
Дятьковское городское поселение	29588	13236	16352	44,7	55,3
Городское население - г. Дятьково (цмр)	29439	13166	16273	44,7	55,3
Сельское население	149	70	79	47,0	53,0
Бытошское городское поселение	4642	2091	2551	45,0	55,0
Городское население - пгт Бытошь рп	4255	1905	2350	44,8	55,2
Сельское население	387	186	201	48,1	51,9
Ивотское городское поселение	7333	3217	4116	43,9	56,1
Городское население - пгт Ивот рп	6374	2803	3571	44,0	56,0
Сельское население	959	414	545	43,2	56,8
Любохонское городское поселение - городское население - пгт Любохна рп	5446	2421	3025	44,5	55,5
Старское городское поселение	5028	2241	2787	44,6	55,4
Городское население - пгт Старь рп	5003	2228	2775	44,5	55,5
Сельское население	25	13	12	52,0	48,0
Березинское сельское поселение	2046	912	1134	44,6	55,4
Большежуковское сельское поселение	2442	1068	1374	43,7	56,3
Верховское сельское поселение	400	173	227	43,3	56,7
Немеричское сельское поселение	674	292	382	43,3	56,7
Слободищенское сельское поселение	2460	1128	1332	45,9	54,1
Жирятинский муниципальный район - сельское население	7442	3555	3887	47,8	52,2
Воробейнское сельское поселение	2141	1031	1110	48,2	51,8
Жирятинское сельское поселение	4453	2116	2337	47,5	52,5
село Жирятино (цмр)	2537	1198	1339	47,2	52,8
Морачевское сельское поселение	848	408	440	48,1	51,9
Жуковский муниципальный район	36983	17260	19723	46,7	53,3
Городское население	18269	8161	10108	44,7	55,3
Сельское население	18714	9099	9615	48,6	51,4
Жуковское городское поселение	19298	8607	10691	44,6	55,4
Городское население - г. Жуковка (цмр)	18269	8161	10108	44,7	55,3
Сельское население	1029	446	583	43,3	56,7
Гришинослободское сельское поселение	1713	783	930	45,7	54,3



	Мужчины и женщины	Мужчины	Женщины	В общей численности населения, процентов	
				мужчины	женщины
Заборско-Никольское сельское поселение	1198	562	636	46,9	53,1
Крыжинское сельское поселение	1573	754	819	47,9	52,1
Летошницкое сельское поселение	2042	964	1078	47,2	52,8
Овстугское сельское поселение	1241	579	662	46,7	53,3
Ржаницкое сельское поселение	5490	2898	2592	52,8	47,2
Троснянское сельское поселение	1950	916	1034	47,0	53,0
Ходиловичское сельское поселение	1182	592	590	50,1	49,9
Шамординское сельское поселение	1296	605	691	46,7	53,3
Злынковский муниципальный район	12917	5954	6963	46,1	53,9
Городское население	8207	3739	4468	45,6	54,4
Сельское население	4710	2215	2495	47,0	53,0
Злынковское городское поселение	5584	2527	3057	45,3	54,7
Городское население - г. Злынка (цмр)	5507	2494	3013	45,3	54,7
Сельское население	77	33	44	42,9	57,1
Вышковское городское поселение	3235	1500	1735	46,4	53,6
Городское население - пгт Вышков рп	2700	1245	1455	46,1	53,9
Сельское население	535	255	280	47,7	52,3
Денисовичское сельское поселение	850	401	449	47,2	52,8
Роговское сельское поселение	923	427	496	46,3	53,7
Спиридоновобудское сельское поселение	1278	605	673	47,3	52,7
Щербиничское сельское поселение	1047	494	553	47,2	52,8
Карачевский муниципальный район	36036	16252	19784	45,1	54,9
Городское население	19715	8761	10954	44,4	55,6
Сельское население	16321	7491	8830	45,9	54,1
Карачевское городское поселение	26633	11901	14732	44,7	55,3
Городское население - г. Карачев (цмр)	19715	8761	10954	44,4	55,6
Сельское население	6918	3140	3778	45,4	54,6
Бошинское сельское поселение	1282	602	680	47,0	53,0
Вельяминовское сельское поселение	2230	1032	1198	46,3	53,7
Верхопольское сельское поселение	1095	479	616	43,7	56,3
Дроновское сельское поселение	1073	500	573	46,6	53,4
Мылинское сельское поселение	1705	745	960	43,7	56,3
Песоченское сельское поселение	1023	504	519	49,3	50,7
Ревенское сельское поселение	995	489	506	49,1	50,9
Клетнянский муниципальный район	20166	9325	10841	46,2	53,8
Городское население	13313	6094	7219	45,8	54,2
Сельское население	6853	3231	3622	47,1	52,9
Клетнянское городское поселение	13454	6158	7296	45,8	54,2
Городское население - пгт Клетня рп (цмр)	13313	6094	7219	45,8	54,2
Сельское население	141	64	77	45,4	54,6
Акуличское сельское поселение	1148	535	613	46,6	53,4
Лутенское сельское поселение	1474	675	799	45,8	54,2
Мирнинское сельское поселение	2147	1045	1102	48,7	51,3
Мужиновское сельское поселение	1191	565	626	47,4	52,6
Надвинское сельское поселение	752	347	405	46,1	53,9

	Мужчины и женщины	Мужчины	Женщины	В общей численности населения, процентов	
				мужчины	женщины
Климовский муниципальный район	30003	13737	16266	45,8	54,2
Городское население	13892	6377	7515	45,9	54,1
Сельское население	16111	7360	8751	45,7	54,3
Климовское городское поселение - городское население - пгт Климово рп (цмр)	13892	6377	7515	45,9	54,1
Брахловское сельское поселение	703	318	385	45,2	54,8
Истопское сельское поселение	1493	659	834	44,1	55,9
Каменскохуторское сельское поселение	1102	507	595	46,0	54,0
Кирилловское сельское поселение	999	445	554	44,5	55,5
Лакомобудское сельское поселение	505	234	271	46,3	53,7
Митьковское сельское поселение	1120	523	597	46,7	53,3
Новоропское сельское поселение	1803	810	993	44,9	55,1
Новоюрковичское сельское поселение	958	438	520	45,7	54,3
Плавенское сельское поселение	1078	519	559	48,1	51,9
Сачковичское сельское поселение	1775	818	957	46,1	53,9
Сытобудское сельское поселение	865	402	463	46,5	53,5
Хороменское сельское поселение	584	268	316	45,9	54,1
Челховское сельское поселение	1558	722	836	46,3	53,7
Чуровичское сельское поселение	1568	697	871	44,5	55,5
Клинцовский муниципальный район - сельское население	20503	9749	10754	47,5	52,5
Великотопальское сельское поселение	1602	768	834	47,9	52,1
Гулевское сельское поселение	1478	702	776	47,5	52,5
Коржовоголубовское сельское поселение	3925	1980	1945	50,4	49,6
Лопатенское сельское поселение	1354	627	727	46,3	53,7
Медведовское сельское поселение	2506	1210	1296	48,3	51,7
Первомайское сельское поселение	2449	1126	1323	46,0	54,0
Рожновское сельское поселение	2061	924	1137	44,8	55,2
Смолевичское сельское поселение	2554	1219	1335	47,7	52,3
Смотровобудское сельское поселение	2574	1193	1381	46,3	53,7
Комаричский муниципальный район	18064	8285	9779	45,9	54,1
Городское население	7686	3442	4244	44,8	55,2
Сельское население	10378	4843	5535	46,7	53,3
Комаричское городское поселение - городское население - пгт Комаричи рп (цмр)	7686	3442	4244	44,8	55,2
Аркинское сельское поселение	891	444	447	49,8	50,2
Быховское сельское поселение	989	474	515	47,9	52,1
Игрицкое сельское поселение	1590	718	872	45,2	54,8
Литижское сельское поселение	1590	761	829	47,9	52,1
Лопандинское сельское поселение	2943	1328	1615	45,1	54,9
Марьинское сельское поселение	1215	572	643	47,1	52,9
Усожское сельское поселение	1160	546	614	47,1	52,9
Красногорский муниципальный район	13208	6207	7001	47,0	53,0
Городское население	5906	2753	3153	46,6	53,4
Сельское население	7302	3454	3848	47,3	52,7

	Мужчины и женщины	Мужчины	Женщины	В общей численности населения, процентов	
				мужчины	женщины
Красногорское городское поселение	6367	2964	3403	46,6	53,4
Городское население - пгт Красная Гора рп (цмр)	5906	2753	3153	46,6	53,4
Сельское население	461	211	250	45,8	54,2
Колюдовское сельское поселение	1158	542	616	46,8	53,2
Лотаковское сельское поселение	1009	497	512	49,3	50,7
Любовшанское сельское поселение	1322	623	699	47,1	52,9
Макаричское сельское поселение	1136	543	593	47,8	52,2
Перелазское сельское поселение	1371	668	703	48,7	51,3
Яловское сельское поселение	845	370	475	43,8	56,2
Мглинский муниципальный район	19458	9160	10298	47,1	52,9
Городское население	7916	3693	4223	46,7	53,3
Сельское население	11542	5467	6075	47,4	52,6
Мглинское городское поселение - городское население - г. Мглин (цмр)	7916	3693	4223	46,7	53,3
Беловодское сельское поселение	922	427	495	46,3	53,7
Вельжичское сельское поселение	838	393	445	46,9	53,1
Ветлевское сельское поселение	1494	696	798	46,6	53,4
Высокское сельское поселение	894	401	493	44,9	55,1
Краснокосаровское сельское поселение	1191	578	613	48,5	51,5
Молодьковское сельское поселение	689	332	357	48,2	51,8
Новоромановское сельское поселение	1728	812	916	47,0	53,0
Новочешуйковское сельское поселение	874	420	454	48,1	51,9
Осколковское сельское поселение	788	388	400	49,2	50,8
Симонтовское сельское поселение	688	324	364	47,1	52,9
Соколовское сельское поселение	722	363	359	50,3	49,7
Шумаровское сельское поселение	714	333	381	46,6	53,4
Навлинский муниципальный район	28341	13189	15152	46,5	53,5
Городское население	16145	7363	8782	45,6	54,4
Сельское население	12196	5826	6370	47,8	52,2
Навлинское городское поселение	15844	7246	8598	45,7	54,3
Городское население - пгт Навля рп (цмр)	14361	6530	7831	45,5	54,5
Сельское население	1483	716	767	48,3	51,7
Алтуховское городское поселение	1867	873	994	46,8	53,2
Городское население - пгт Алтухово рп	1784	833	951	46,7	53,3
Сельское население	83	40	43	48,2	51,8
Алешенское сельское поселение	826	464	362	56,2	43,8
Бяковское сельское поселение	1004	459	545	45,7	54,3
Вздруженское сельское поселение	391	162	229	41,4	58,6
Клюковенское сельское поселение	1005	502	503	50,0	50,0
Пролысовское сельское поселение	545	274	271	50,3	49,7
Ревенское сельское поселение	926	438	488	47,3	52,7
Салтановское сельское поселение	1034	465	569	45,0	55,0
Синезерское сельское поселение	1378	648	730	47,0	53,0
Соколовское сельское поселение	1062	502	560	47,3	52,7
Чичковское сельское поселение	1475	678	797	46,0	54,0
Щегловское сельское поселение	984	478	506	48,6	51,4

	Мужчины и женщины	Мужчины	Женщины	В общей численности населения, процентов	
				мужчины	женщины
Новозыбковский муниципальный район - сельское население	12415	5662	6753	45,6	54,4
Верещацкое сельское поселение	1497	691	806	46,2	53,8
Деменское сельское поселение	820	364	456	44,4	55,6
Замишевское сельское поселение	2483	1115	1368	44,9	55,1
Старобобовичское сельское поселение	2108	943	1165	44,7	55,3
Старокривецкое сельское поселение	1128	515	613	45,7	54,3
Тростанское сельское поселение	2012	929	1083	46,2	53,8
Халеевичское сельское поселение	1063	497	566	46,8	53,2
Шеломовское сельское поселение	1304	608	696	46,6	53,4
Погарский муниципальный район	28333	12773	15560	45,1	54,9
Городское население	9990	4538	5452	45,4	54,6
Сельское население	18343	8235	10108	44,9	55,1
Погарское городское поселение - городское население - пгт Погар рп (цмр)	9990	4538	5452	45,4	54,6
Борщевское сельское поселение	1090	504	586	46,2	53,8
Вадьковское сельское поселение	983	435	548	44,3	55,7
Витемлянское сельское поселение	1214	529	685	43,6	56,4
Гетуновское сельское поселение	1680	734	946	43,7	56,3
Городищенское сельское поселение	1650	733	917	44,4	55,6
Гриневское сельское поселение	1065	461	604	43,3	56,7
Долботовское сельское поселение	1137	490	647	43,1	56,9
Кистерское сельское поселение	1405	622	783	44,3	55,7
Посудичское сельское поселение	1233	583	650	47,3	52,7
Прирубкинское сельское поселение	701	307	394	43,8	56,2
Стеченское сельское поселение	1996	952	1044	47,7	52,3
Суворовское сельское поселение	1810	835	975	46,1	53,9
Чаусовское сельское поселение	850	383	467	45,1	54,9
Юдиновское сельское поселение	1529	667	862	43,6	56,4
Почепский муниципальный район	42365	19971	22394	47,1	52,9
Городское население	17642	8444	9198	47,9	52,1
Сельское население	24723	11527	13196	46,6	53,4
Почепское городское поселение - городское население - г. Почеп (цмр)	17161	8232	8929	48,0	52,0
Рамасухское городское поселение - городское население - пгт Рамасуха рп	481	212	269	44,1	55,9
Бакланское сельское поселение	2279	1058	1221	46,4	53,6
Бельковское сельское поселение	835	381	454	45,6	54,4
Валуецкое сельское поселение	923	416	507	45,1	54,9
Витовское сельское поселение	1269	601	668	47,4	52,6
Гущинское сельское поселение	1548	721	827	46,6	53,4
Дмитровское сельское поселение	666	329	337	49,4	50,6
Доманичское сельское поселение	1777	836	941	47,0	53,0
Краснорогское сельское поселение	2913	1355	1558	46,5	53,5
Московское сельское поселение	1392	658	734	47,3	52,7
Первомайское сельское поселение	912	428	484	46,9	53,1
Польниковское сельское поселение	1350	632	718	46,8	53,2
Рагозинское сельское поселение	761	334	427	43,9	56,1

	Мужчины и женщины	Мужчины	Женщины	В общей численности населения, процентов	
				мужчины	женщины
Речицкое сельское поселение	2461	1168	1293	47,5	52,5
Семецкое сельское поселение	1405	651	754	46,3	53,7
Сетоловское сельское поселение	1609	769	840	47,8	52,2
Титовское сельское поселение	871	399	472	45,8	54,2
Чоповское сельское поселение	1752	791	961	45,1	54,9
Рогнединский муниципальный район	7284	3293	3991	45,2	54,8
Городское население	3158	1404	1754	44,5	55,5
Сельское население	4126	1889	2237	45,8	54,2
Рогнединское городское поселение	3512	1575	1937	44,8	55,2
Городское население - пгт Рогнедино рп (цмр)	3158	1404	1754	44,5	55,5
Сельское население	354	171	183	48,3	51,7
Вороновское сельское поселение	925	438	487	47,4	52,6
Селиловичское сельское поселение	711	324	387	45,6	54,4
Тюнинское сельское поселение	472	211	261	44,7	55,3
Федоровское сельское поселение	1253	566	687	45,2	54,8
Шаровичское сельское поселение	411	179	232	43,6	56,4
Севский муниципальный район	16923	7848	9075	46,4	53,6
Городское население	7282	3338	3944	45,8	54,2
Сельское население	9641	4510	5131	46,8	53,2
Севское городское поселение	8244	3774	4470	45,8	54,2
Городское население - г. Севск (цмр)	7282	3338	3944	45,8	54,2
Сельское население	962	436	526	45,3	54,7
Доброводское сельское поселение	1286	604	682	47,0	53,0
Косицкое сельское поселение	1463	699	764	47,8	52,2
Новоямское сельское поселение	1591	768	823	48,3	51,7
Подлесно-Новосельское сельское поселение	1378	623	755	45,2	54,8
Пушкинское сельское поселение	867	398	469	45,9	54,1
Троебортноовское сельское поселение	688	339	349	49,3	50,7
Чемльжское сельское поселение	1406	643	763	45,7	54,3
Стародубский муниципальный район - сельское население	21404	9834	11570	45,9	54,1
Воронокское сельское поселение	3465	1580	1885	45,6	54,4
Гарцевское сельское поселение	1307	571	736	43,7	56,3
Десятуховское сельское поселение	3163	1458	1705	46,1	53,9
Занковское сельское поселение	1714	787	927	45,9	54,1
Запольскохалеевичское сельское поселение	1258	570	688	45,3	54,7
Каменское сельское поселение	1744	803	941	46,0	54,0
Меленское сельское поселение	2031	929	1102	45,7	54,3
Мишковское сельское поселение	2161	1040	1121	48,1	51,9
Мохоновское сельское поселение	2833	1298	1535	45,8	54,2
Понуровское сельское поселение	1728	798	930	46,2	53,8
Суземский муниципальный район	16654	7549	9105	45,3	54,7
Городское население	11087	4930	6157	44,5	55,5
Сельское население	5567	2619	2948	47,0	53,0

	Мужчины и женщины	Мужчины	Женщины	В общей численности населения, процентов	
				мужчины	женщины
Суземское городское поселение	9525	4193	5332	44,0	56,0
Городское население - пгт Суземка рп (цмр)	9125	4031	5094	44,2	55,8
Сельское население	400	162	238	40,5	59,5
Кокоревское городское поселение - городское население - пгт Кокоревка рп	1962	899	1063	45,8	54,2
Алешковичское сельское поселение	1881	897	984	47,7	52,3
Невдольское сельское поселение	1110	514	596	46,3	53,7
Новопогощенское сельское поселение	713	331	382	46,4	53,6
Селеченское сельское поселение	670	335	335	50,0	50,0
Холмечское сельское поселение	793	380	413	47,9	52,1
Суражский муниципальный район	24623	11530	13093	46,8	53,2
Городское население	11640	5460	6180	46,9	53,1
Сельское население	12983	6070	6913	46,8	53,2
Суражское городское поселение - городское население - г. Сураж (цмр)	11640	5460	6180	46,9	53,1
Влазовичское сельское поселение	1947	925	1022	47,5	52,5
Дегтяревское сельское поселение	1088	516	572	47,4	52,6
Дубровское сельское поселение	2005	964	1041	48,1	51,9
Кулажское сельское поселение	2181	1007	1174	46,2	53,8
Лопазненское сельское поселение	1687	788	899	46,7	53,3
Нивнянское сельское поселение	1727	791	936	45,8	54,2
Овчинское сельское поселение	2348	1079	1269	46,0	54,0
Трубчевский муниципальный район	37002	17089	19913	46,2	53,8
Городское население	21297	9747	11550	45,8	54,2
Сельское население	15705	7342	8363	46,7	53,3
Трубчевское городское поселение - городское население - г. Трубчевск (цмр)	15014	6909	8105	46,0	54,0
Белоберезковское городское поселение	6300	2846	3454	45,2	54,8
Городское население - пгт Белая Березка рп	6283	2838	3445	45,2	54,8
Сельское население	17	8	9	47,1	52,9
Городецкое сельское поселение	2696	1219	1477	45,2	54,8
Селецкое сельское поселение	3005	1359	1646	45,2	54,8
Семячковское сельское поселение	2152	1000	1152	46,5	53,5
Телецкое сельское поселение	3084	1547	1537	50,2	49,8
Усохское сельское поселение	1742	813	929	46,7	53,3
Юровское сельское поселение	3009	1396	1613	46,4	53,6
Унечский муниципальный район	40682	18583	22099	45,7	54,3
Городское население	26197	11899	14298	45,4	54,6
Сельское население	14485	6684	7801	46,1	53,9
Унечское городское поселение	26818	12179	14639	45,4	54,6
Городское население - г. Унеча (цмр)	26197	11899	14298	45,4	54,6
Сельское население	621	280	341	45,1	54,9
Березинское сельское поселение	1636	765	871	46,8	53,2
Высокское сельское поселение	2014	944	1070	46,9	53,1
Ивайтенское сельское поселение	1075	478	597	44,5	55,5
Красновичское сельское поселение	1804	855	949	47,4	52,6
Найтоповичское сельское поселение	2126	995	1131	46,8	53,2



	Мужчины и женщины	Мужчины	Женщины	В общей численности населения, процентов	
				мужчины	женщины
Павловское сельское поселение	2123	977	1146	46,0	54,0
Старогутнянское сельское поселение	1790	817	973	45,6	54,4
Старосельское сельское поселение	1296	573	723	44,2	55,8
Владимирская область	1443693	650141	793552	45,0	55,0
Городское население	1120671	501026	619645	44,7	55,3
Сельское население	323022	149115	173907	46,2	53,8
Городской округ город Владимир	348031	155159	192872	44,6	55,4
Городское население – г. Владимир	345373	153917	191456	44,6	55,4
внутригородские районы					
Ленинский	122067	54684	67383	44,8	55,2
Октябрьский	107990	48221	59769	44,7	55,3
Фрунзенский	115316	51012	64304	44,2	55,8
Сельское население	2658	1242	1416	46,7	53,3
Городской округ город Гусь-Хрустальный	64050	27863	36187	43,5	56,5
Городское население	63918	27811	36107	43,5	56,5
г. Гусь-Хрустальный	60784	26436	34348	43,5	56,5
пгт Гусевский	3134	1375	1759	43,9	56,1
Сельское население	132	52	80	39,4	60,6
Городской округ город Ковров - городское население - г. Ковров	145214	65863	79351	45,4	54,6
Городской округ город Муром	125231	55523	69708	44,3	55,7
Городское население – г. Муром	116075	51474	64601	44,3	55,7
Сельское население	9156	4049	5107	44,2	55,8
Городской округ город Радужный - городское население – г. Радужный	18211	8578	9633	47,1	52,9
Александровский муниципальный район	113900	51523	62377	45,2	54,8
Городское население	100864	45519	55345	45,1	54,9
Сельское население	13036	6004	7032	46,1	53,9
Городское поселение город Александров - городское население - г. Александров	61551	28178	33373	45,8	54,2
Городское поселение город Карабаново - городское население - г. Карабаново	14868	6480	8388	43,6	56,4
Городское поселение город Струнино - городское население - г. Струнино	14369	6198	8171	43,1	56,9
Городское поселение поселок Балакирево - городское население - пгт Балакирево	10076	4663	5413	46,3	53,7
Андреевское сельское поселение	5594	2583	3011	46,2	53,8
Каринское сельское поселение	2104	943	1161	44,8	55,2
Краснопламенское сельское поселение	2120	887	1233	41,8	58,2
Следневское сельское поселение	3218	1591	1627	49,4	50,6
Вязниковский муниципальный район	80987	36577	44410	45,2	54,8
Городское население	51593	23131	28462	44,8	55,2
Сельское население	29394	13446	15948	45,7	54,3
Городское поселение город Вязники	46959	21386	25573	45,5	54,5
Городское население - г. Вязники	41248	18585	22663	45,1	54,9
Сельское население	5711	2801	2910	49,0	51,0

	Мужчины и женщины	Мужчины	Женщины	В общей численности населения, процентов	
				мужчины	женщины
Городское поселение поселок Мстера	8844	4026	4818	45,5	54,5
Городское население - пгт Мстера	4859	2182	2677	44,9	55,1
Сельское население	3985	1844	2141	46,3	53,7
Городское поселение поселок Никологоры	8017	3498	4519	43,6	56,4
Городское население - пгт Никологоры	5486	2364	3122	43,1	56,9
Сельское население	2531	1134	1397	44,8	55,2
Октябрьское сельское поселение	6338	2864	3474	45,2	54,8
Паустовское сельское поселение	5223	2293	2930	43,9	56,1
Сарьевское сельское поселение	1780	812	968	45,6	54,4
Степанцевское сельское поселение	3826	1698	2128	44,4	55,6
Гороховецкий муниципальный район	22923	10118	12805	44,1	55,9
Городское население	14016	6127	7889	43,7	56,3
Сельское население	8907	3991	4916	44,8	55,2
Городское поселение город Гороховец - городское население - г. Гороховец	14016	6127	7889	43,7	56,3
Денисовское сельское поселение	2924	1268	1656	43,4	56,6
Куприяновское сельское поселение	3676	1665	2011	45,3	54,7
Фоминское сельское поселение	2307	1058	1249	45,9	54,1
Гусь-Хрустальный муниципальный район	44883	20488	24395	45,6	54,4
Городское население	6764	2977	3787	44,0	56,0
Сельское население	38119	17511	20608	45,9	54,1
Городское поселение город Курлово - городское население - г. Курлово	6764	2977	3787	44,0	56,0
Сельское поселение поселок Анопино	3934	1785	2149	45,4	54,6
Сельское поселение поселок Великодворский	2168	965	1203	44,5	55,5
Григорьевское сельское поселение	2746	1265	1481	46,1	53,9
Демидовское сельское поселение	1942	898	1044	46,2	53,8
Сельское поселение поселок Добрятино	2640	1238	1402	46,9	53,1
Сельское поселение поселок Золотково	4626	2108	2518	45,6	54,4
Сельское поселение поселок Иванищи	2391	1113	1278	46,5	53,5
Сельское поселение поселок Красное Эхо	3455	1624	1831	47,0	53,0
Краснооктябрьское сельское поселение	1500	705	795	47,0	53,0
Купреевское сельское поселение	3329	1564	1765	47,0	53,0
Сельское поселение поселок Мезиновский	3053	1382	1671	45,3	54,7
Сельское поселение поселок Уршельский	5355	2402	2953	44,9	55,1
Уляхинское сельское поселение	980	462	518	47,1	52,9
Камешковский муниципальный район	30466	13519	16947	44,4	55,6
Городское население	13103	5729	7374	43,7	56,3
Сельское население	17363	7790	9573	44,9	55,1
Городское поселение город Камешково - городское население - г. Камешково	13103	5729	7374	43,7	56,3
Брызгаловское сельское поселение	5420	2434	2986	44,9	55,1
Вахромеевское сельское поселение	3761	1675	2086	44,5	55,5
Второвское сельское поселение	4227	1914	2313	45,3	54,7
Пенкинское сельское поселение	1361	593	768	43,6	56,4
Сергеихинское сельское поселение	2594	1174	1420	45,3	54,7

	Мужчины и женщины	Мужчины	Женщины	В общей численности населения, процентов	
				мужчины	женщины
Киржачский муниципальный район	42159	18932	23227	44,9	55,1
Городское население	29965	13343	16622	44,5	55,5
Сельское население	12194	5589	6605	45,8	54,2
Городское поселение город Киржач - городское население - г. Киржач	29965	13343	16622	44,5	55,5
Горкинское сельское поселение	2642	1203	1439	45,5	54,5
Кипревское сельское поселение	2721	1195	1526	43,9	56,1
Першинское сельское поселение	3801	1778	2023	46,8	53,2
Филипповское сельское поселение	3030	1413	1617	46,6	53,4
Ковровский муниципальный район	31477	17316	14161	55,0	45,0
Городское население	7039	4027	3012	57,2	42,8
Сельское население	24438	13289	11149	54,4	45,6
Городское поселение поселок Мелехово - городское население - пгт Мелехово (цмр)	7039	4027	3012	57,2	42,8
Ивановское сельское поселение	5535	2534	3001	45,8	54,2
Клязьминское сельское поселение	5031	2311	2720	45,9	54,1
Малыгинское сельское поселение	9633	6482	3151	67,3	32,7
Новосельское сельское поселение	4239	1962	2277	46,3	53,7
Кольчугинский муниципальный район	56351	25091	31260	44,5	55,5
Городское население	45776	20224	25552	44,2	55,8
Сельское население	10575	4867	5708	46,0	54,0
Городское поселение город Кольчугино	46326	20473	25853	44,2	55,8
Городское население - г. Кольчугино	45776	20224	25552	44,2	55,8
Сельское население	550	249	301	45,3	54,7
Бавленское сельское поселение	3876	1699	2177	43,8	56,2
Есиплевское сельское поселение	1118	549	569	49,1	50,9
Ильинское сельское поселение	1170	582	588	49,7	50,3
Раздольевское сельское поселение	3064	1392	1672	45,4	54,6
Флорищинское сельское поселение	797	396	401	49,7	50,3
Меленковский муниципальный район	36464	16470	19994	45,2	54,8
Городское население	15206	6747	8459	44,4	55,6
Сельское население	21258	9723	11535	45,7	54,3
Городское поселение город Меленки - городское население - г. Меленки (цмр)	15206	6747	8459	44,4	55,6
Бутылицкое сельское поселение	3541	1660	1881	46,9	53,1
Даниловское сельское поселение	3364	1549	1815	46,0	54,0
Денятинское сельское поселение	2407	1078	1329	44,8	55,2
Дмитриевогорское сельское поселение	2434	1111	1323	45,6	54,4
Илькинское сельское поселение	3203	1460	1743	45,6	54,4
Ляховское сельское поселение	4068	1835	2233	45,1	54,9
Тургеневское сельское поселение	2241	1030	1211	46,0	54,0
Муромский муниципальный район - сельское население	15835	7184	8651	45,4	54,6
Борисоглебское сельское поселение	6508	2904	3604	44,6	55,4
Ковардицкое сельское поселение	9327	4280	5047	45,9	54,1
Петушинский муниципальный район	68062	30923	37139	45,4	54,6
Городское население	53694	24229	29465	45,1	54,9
Сельское население	14368	6694	7674	46,6	53,4

	Мужчины и женщины	Мужчины	Женщины	В общей численности населения, процентов	
				мужчины	женщины
Городское поселение город Петушки - городское население - г. Петушки (цмр)	15148	6673	8475	44,1	55,9
Городское поселение город Костерево - городское население - г. Костерево	9073	4162	4911	45,9	54,1
Городское поселение город Покров - городское население - г. Покров	17756	8185	9571	46,1	53,9
Городское поселение поселок Вольгинский - городское население - пгт Вольгинский	6089	2724	3365	44,7	55,3
Городское поселение поселок Городищи - городское население - пгт Городищи	5628	2485	3143	44,2	55,8
Нагорное сельское поселение	4263	1968	2295	46,2	53,8
Пекшинское сельское поселение	4979	2241	2738	45,0	55,0
Петушинское сельское поселение	5126	2485	2641	48,5	51,5
Селивановский муниципальный район	18610	8307	10303	44,6	55,4
Городское население	8885	3903	4982	43,9	56,1
Сельское население	9725	4404	5321	45,3	54,7
Городское поселение поселок Красная Горбатка - городское население - пгт Красная Горбатка (цмр)	8885	3903	4982	43,9	56,1
Волосатовское сельское поселение	1578	711	867	45,1	54,9
Малышевское сельское поселение	4358	1992	2366	45,7	54,3
Новлянское сельское поселение	2975	1344	1631	45,2	54,8
Чертковское сельское поселение	814	357	457	43,9	56,1
Собинский муниципальный район	58801	26308	32493	44,7	55,3
Городское население	42997	18963	24034	44,1	55,9
Сельское население	15804	7345	8459	46,5	53,5
Городское поселение город Собинка - городское население - г. Собинка (цмр)	19482	8581	10901	44,0	56,0
Городское поселение город Лакинск - городское население - г. Лакинск	15715	6886	8829	43,8	56,2
Городское поселение поселок Ставрово - городское население - пгт Ставрово	7800	3496	4304	44,8	55,2
Асерховское сельское поселение	1459	675	784	46,3	53,7
Березниковское сельское поселение	852	398	454	46,7	53,3
Воршинское сельское поселение	2731	1286	1445	47,1	52,9
Колокшанское сельское поселение	1586	744	842	46,9	53,1
Копнинское сельское поселение	2412	1112	1300	46,1	53,9
Куриловское сельское поселение	1686	803	883	47,6	52,4
Рождественское сельское поселение	1579	738	841	46,7	53,3
Толпуховское сельское поселение	2461	1115	1346	45,3	54,7
Черкутинское сельское поселение	1038	474	564	45,7	54,3
Судогодский муниципальный район	41177	17899	23278	43,5	56,5
Городское население	11848	5303	6545	44,8	55,2
Сельское население	29329	12596	16733	42,9	57,1
Городское поселение город Судогда - городское население - г. Судогда (цмр)	11848	5303	6545	44,8	55,2
Андреевское сельское поселение	7501	3369	4132	44,9	55,1
Вяткинское сельское поселение	3765	1757	2008	46,7	53,3
Головинское сельское поселение	6305	2064	4241	32,7	67,3
Лавровское сельское поселение	2062	955	1107	46,3	53,7

	Мужчины и женщины	Мужчины	Женщины	В общей численности населения, процентов	
				мужчины	женщины
Мошокское сельское поселение	4744	2157	2587	45,5	54,5
Муромцевское сельское поселение	4952	2294	2658	46,3	53,7
Суздальский муниципальный район	44114	20057	24057	45,5	54,5
Городское население	10535	4615	5920	43,8	56,2
Сельское население	33579	15442	18137	46,0	54,0
Городское поселение город Суздаль - городское население - г. Суздаль (цмр)	10535	4615	5920	43,8	56,2
Боголюбовское сельское поселение	10420	4679	5741	44,9	55,1
Новоалександровское сельское поселение	7694	3680	4014	47,8	52,2
Селецкое сельское поселение	7885	3619	4266	45,9	54,1
Павловское сельское поселение	7580	3464	4116	45,7	54,3
Юрьев-Польский муниципальный район	36747	16443	20304	44,7	55,3
Городское население	19595	8546	11049	43,6	56,4
Сельское население	17152	7897	9255	46,0	54,0
Городское поселение город Юрьев-Польский - городское население - г. Юрьев-Польский (цмр)	19595	8546	11049	43,6	56,4
Красносельское сельское поселение	8412	3936	4476	46,8	53,2
Небыловское сельское поселение	5536	2542	2994	45,9	54,1
Симское сельское поселение	3204	1419	1785	44,3	55,7
Воронежская область	2335380	1066430	1268950	45,7	54,3
Городское население	1486571	671600	814971	45,2	54,8
Сельское население	848809	394830	453979	46,5	53,5
Городской округ - город Воронеж	975373	436802	538571	44,8	55,2
Городское население	934767	418012	516755	44,7	55,3
г. Воронеж	889680	397431	492249	44,7	55,3
внутригородские районы					
Железнодорожный	106751	48523	58228	45,5	54,5
Коминтерновский	273243	121788	151455	44,6	55,4
Левобережный	169426	75241	94185	44,4	55,6
Ленинский	110172	50109	60063	45,5	54,5
Советский	150716	65961	84755	43,8	56,2
Центральный	79372	35809	43563	45,1	54,9
пгт Краснолесный рп	5405	2340	3065	43,3	56,7
пгт Сомово рп	13605	6170	7435	45,4	54,6
пгт Придонской рп	18300	8253	10047	45,1	54,9
пгт Шилово рп	7777	3818	3959	49,1	50,9
Сельское население	40606	18790	21816	46,3	53,7
Борисоглебский городской округ	78721	36069	42652	45,8	54,2
Городское население – г. Борисоглебск	65585	29863	35722	45,5	54,5
Сельское население	13136	6206	6930	47,2	52,8
Городской округ - город Нововоронеж - городское население - г. Нововоронеж	32635	15209	17426	46,6	53,4
Аннинский муниципальный район	45385	20817	24568	45,9	54,1
Городское население	18032	8200	9832	45,5	54,5
Сельское население	27353	12617	14736	46,1	53,9
Аннинское городское поселение - городское население - пгт Анна	18032	8200	9832	45,5	54,5

	Мужчины и женщины	Мужчины	Женщины	В общей численности населения, процентов	
				мужчины	женщины
Артюшкинское сельское поселение	618	284	334	46,0	54,0
Архангельское сельское поселение	2334	1071	1263	45,9	54,1
Берёзовское сельское поселение	956	452	504	47,3	52,7
Бродовское сельское поселение	1337	631	706	47,2	52,8
Васильевское сельское поселение	1484	712	772	48,0	52,0
Верхнетойденское сельское поселение	1152	549	603	47,7	52,3
Дерябкинское сельское поселение	575	265	310	46,1	53,9
Краснологское сельское поселение	274	130	144	47,4	52,6
Мосоловское сельское поселение	870	389	481	44,7	55,3
Нащёкинское сельское поселение	979	443	536	45,3	54,7
Николаевское сельское поселение	1628	777	851	47,7	52,3
Никольское сельское поселение	1019	498	521	48,9	51,1
Новожизненское сельское поселение	1149	527	622	45,9	54,1
Новокурлакское сельское поселение	1348	621	727	46,1	53,9
Островское сельское поселение	1620	746	874	46,0	54,0
Пугачёвское сельское поселение	868	404	464	46,5	53,5
Рамоньское сельское поселение	988	446	542	45,1	54,9
Рубашевское сельское поселение	1366	626	740	45,8	54,2
Садовское сельское поселение	4298	1897	2401	44,1	55,9
Старотойденское сельское поселение	699	327	372	46,8	53,2
Старочигольское сельское поселение	864	390	474	45,1	54,9
Хлебородненское сельское поселение	927	432	495	46,6	53,4
Бобровский муниципальный район	49494	22243	27251	44,9	55,1
Городское население	19738	8862	10876	44,9	55,1
Сельское население	29756	13381	16375	45,0	55,0
Городское поселение - город Бобров	20345	9141	11204	44,9	55,1
Городское население - г. Бобров	19738	8862	10876	44,9	55,1
Сельское население	607	279	328	46,0	54,0
Анновское сельское поселение	686	322	364	46,9	53,1
Верхнеикорецкое сельское поселение	1510	702	808	46,5	53,5
Коршевское сельское поселение	2004	917	1087	45,8	54,2
Липовское сельское поселение	803	387	416	48,2	51,8
Мечётское сельское поселение	1100	506	594	46,0	54,0
Никольское сельское поселение	1005	461	544	45,9	54,1
Октябрьское сельское поселение	530	224	306	42,3	57,7
Пчелиновское сельское поселение	1610	548	1062	34,0	66,0
Семёно-Александровское сельское поселение	1780	805	975	45,2	54,8
Слободское сельское поселение	4077	1883	2194	46,2	53,8
Сухо-Берёзовское сельское поселение	1182	541	641	45,8	54,2
Тройнянское сельское поселение	301	142	159	47,2	52,8
Хреновское сельское поселение	4881	2163	2718	44,3	55,7
Чесменское сельское поселение	1112	512	600	46,0	54,0
Шестаковское сельское поселение	1919	837	1082	43,6	56,4
Шишовское сельское поселение	1186	551	635	46,5	53,5

	Мужчины и женщины	Мужчины	Женщины	В общей численности населения, процентов	
				мужчины	женщины
Юдановское сельское поселение	1299	615	684	47,3	52,7
Ясенковское сельское поселение	2164	986	1178	45,6	54,4
Богучарский муниципальный район	37198	17484	19714	47,0	53,0
Городское население	11811	5422	6389	45,9	54,1
Сельское население	25387	12062	13325	47,5	52,5
Городское поселение - город Богучар - городское население - г. Богучар	11811	5422	6389	45,9	54,1
Дьяченковское сельское поселение	4011	1911	2100	47,6	52,4
Залиманское сельское поселение	3311	1553	1758	46,9	53,1
Липчанское сельское поселение	1737	814	923	46,9	53,1
Луговское сельское поселение	1841	883	958	48,0	52,0
Медовское сельское поселение	1183	569	614	48,1	51,9
Монастырщинское сельское поселение	1156	564	592	48,8	51,2
Первомайское сельское поселение	1298	642	656	49,5	50,5
Подколodновское сельское поселение	2509	1186	1323	47,3	52,7
Поповское сельское поселение	2708	1249	1459	46,1	53,9
Радченское сельское поселение	2526	1196	1330	47,3	52,7
Суходонецкое сельское поселение	969	481	488	49,6	50,4
Твердохлебовское сельское поселение	1137	542	595	47,7	52,3
Филоновское сельское поселение	1001	472	529	47,2	52,8
Бутурлиновский муниципальный район	52575	24001	28574	45,7	54,3
Городское население	31175	14233	16942	45,7	54,3
Сельское население	21400	9768	11632	45,6	54,4
Бутурлиновское городское поселение	27304	12461	14843	45,6	54,4
Городское население - г. Бутурлиновка	27208	12420	14788	45,6	54,4
Сельское население	96	41	55	42,7	57,3
Нижнекисляйское городское поселение	4318	1972	2346	45,7	54,3
Городское население - пгт Нижний Кисляй рп	3967	1813	2154	45,7	54,3
Сельское население	351	159	192	45,3	54,7
Берёзовское сельское поселение	1468	662	806	45,1	54,9
Васильевское сельское поселение	1001	465	536	46,5	53,5
Великоархангельское сельское поселение	1262	585	677	46,4	53,6
Гвазденское сельское поселение	2508	1145	1363	45,7	54,3
Карайчевское сельское поселение	964	490	474	50,8	49,2
Клёповское сельское поселение	2453	1111	1342	45,3	54,7
Козловское сельское поселение	3137	1420	1717	45,3	54,7
Колодеевское сельское поселение	616	300	316	48,7	51,3
Кучеряевское сельское поселение	848	385	463	45,4	54,6
Озерское сельское поселение	742	328	414	44,2	55,8
Пузевское сельское поселение	2375	1060	1315	44,6	55,4
Серииковское сельское поселение	628	289	339	46,0	54,0
Филиппенковское сельское поселение	1851	843	1008	45,5	54,5
Чулокское сельское поселение	1100	485	615	44,1	55,9
Верхнемамонский муниципальный район - сельское население	21659	10181	11478	47,0	53,0
Верхнемамонское сельское поселение	8564	4026	4538	47,0	53,0
Гороховское сельское поселение	1284	633	651	49,3	50,7

	Мужчины и женщины	Мужчины	Женщины	В общей численности населения, процентов	
				мужчины	женщины
Дерезовское сельское поселение	1031	541	490	52,5	47,5
Лозовское 1-е сельское поселение	1220	567	653	46,5	53,5
Лозовское 2-е сельское поселение	853	396	457	46,4	53,6
Мамоновское сельское поселение	631	291	340	46,1	53,9
Нижнемамонское 1-е сельское поселение	2106	972	1134	46,2	53,8
Нижнемамонское 2-е сельское поселение	1701	787	914	46,3	53,7
Ольховатское сельское поселение	929	434	495	46,7	53,3
Осетровское сельское поселение	799	369	430	46,2	53,8
Приреченское сельское поселение	762	353	409	46,3	53,7
Русско-Журавское сельское поселение	1779	812	967	45,6	54,4
Верхнехавский муниципальный район - сельское население	25156	11647	13509	46,3	53,7
Александровское сельское поселение	365	175	190	47,9	52,1
Большеприваловское сельское поселение	736	339	397	46,1	53,9
Верхнелуговатское сельское поселение	579	297	282	51,3	48,7
Верхнемазовское сельское поселение	608	289	319	47,5	52,5
Верхнеплавницкое сельское поселение	434	194	240	44,7	55,3
Верхнехавское сельское поселение	8699	3992	4707	45,9	54,1
Малоприваловское сельское поселение	625	290	335	46,4	53,6
Малосамовецкое сельское поселение	291	142	149	48,8	51,2
Нижнебайгорское сельское поселение	971	443	528	45,6	54,4
Парижскокоммунское сельское поселение	1440	675	765	46,9	53,1
Плясоватское сельское поселение	479	223	256	46,6	53,4
Правохавское сельское поселение	612	279	333	45,6	54,4
Семёновское сельское поселение	521	249	272	47,8	52,2
Спасское сельское поселение	1392	682	710	49,0	51,0
Сухогаевское сельское поселение	624	294	330	47,1	52,9
Угрянское сельское поселение	6118	2769	3349	45,3	54,7
Шукавское сельское поселение	662	315	347	47,6	52,4
Воробьевский муниципальный район - сельское население	18933	8928	10005	47,2	52,8
Берёзовское сельское поселение	2059	1041	1018	50,6	49,4
Верхнебыковское сельское поселение	956	467	489	48,8	51,2
Воробьевское сельское поселение	4103	1842	2261	44,9	55,1
Квашинское сельское поселение	2165	1041	1124	48,1	51,9
Краснопольское сельское поселение	1348	647	701	48,0	52,0
Лещановское сельское поселение	1176	563	613	47,9	52,1
Мужичанское сельское поселение	1369	642	727	46,9	53,1
Никольское 1-е сельское поселение	1261	574	687	45,5	54,5
Никольское 2-е сельское поселение	583	289	294	49,6	50,4
Руднянское сельское поселение	1937	907	1030	46,8	53,2
Солонецкое сельское поселение	1976	915	1061	46,3	53,7
Грибановский муниципальный район	33073	15442	17631	46,7	53,3
Городское население	15686	7463	8223	47,6	52,4
Сельское население	17387	7979	9408	45,9	54,1

	Мужчины и женщины	Мужчины	Женщины	В общей численности населения, процентов	
				мужчины	женщины
Грибановское городское поселение	15841	7535	8306	47,6	52,4
Городское население - пгт Грибановский	15686	7463	8223	47,6	52,4
Сельское население	155	72	83	46,5	53,5
Алексеевское сельское поселение	517	236	281	45,6	54,4
Большеалабукское сельское поселение	791	360	431	45,5	54,5
Васильевское сельское поселение	580	269	311	46,4	53,6
Верхнекарачанское сельское поселение	3078	1386	1692	45,0	55,0
Калиновское сельское поселение	310	152	158	49,0	51,0
Кирсановское сельское поселение	947	428	519	45,2	54,8
Краснореченское сельское поселение	373	172	201	46,1	53,9
Кутковское сельское поселение	676	298	378	44,1	55,9
Листопадовское сельское поселение	2837	1300	1537	45,8	54,2
Малоалабукское сельское поселение	1271	589	682	46,3	53,7
Малогрибановское сельское поселение	960	449	511	46,8	53,2
Нижнекарачанское сельское поселение	1908	874	1034	45,8	54,2
Новогольеланское сельское поселение	978	447	531	45,7	54,3
Новогольское сельское поселение	825	396	429	48,0	52,0
Новомакаровское сельское поселение	697	319	378	45,8	54,2
Посевкинское сельское поселение	484	232	252	47,9	52,1
Калачеевский муниципальный район	57242	26530	30712	46,3	53,7
Городское население	20046	9141	10905	45,6	54,4
Сельское население	37196	17389	19807	46,7	53,3
Городское поселение - город Калач	20661	9434	11227	45,7	54,3
Городское население - г. Калач	20046	9141	10905	45,6	54,4
Сельское население	615	293	322	47,6	52,4
Заброденское сельское поселение	9222	4364	4858	47,3	52,7
Калачеевское сельское поселение	1749	834	915	47,7	52,3
Коренновское сельское поселение	682	310	372	45,5	54,5
Краснобратское сельское поселение	2102	1003	1099	47,7	52,3
Манинское сельское поселение	2462	1099	1363	44,6	55,4
Меловатское сельское поселение	2621	1187	1434	45,3	54,7
Новокриушанское сельское поселение	2178	1036	1142	47,6	52,4
Подгоренское сельское поселение	2445	1152	1293	47,1	52,9
Пригородное сельское поселение	4738	2177	2561	45,9	54,1
Россыпнянское сельское поселение	503	230	273	45,7	54,3
Семёновское сельское поселение	1231	563	668	45,7	54,3
Скрипнянское сельское поселение	449	201	248	44,8	55,2
Советское сельское поселение	432	201	231	46,5	53,5
Хрещатовское сельское поселение	2311	1093	1218	47,3	52,7
Ширяевское сельское поселение	2404	1127	1277	46,9	53,1
Ясеновское сельское поселение	1052	519	533	49,3	50,7
Каменский муниципальный район	20612	9677	10935	46,9	53,1
Городское население	9192	4261	4931	46,4	53,6
Сельское население	11420	5416	6004	47,4	52,6
Каменское городское поселение - городское население - пгт Каменка	9192	4261	4931	46,4	53,6

	Мужчины и женщины	Мужчины	Женщины	В общей численности населения, процентов	
				мужчины	женщины
Волчанское сельское поселение	968	449	519	46,4	53,6
Дегтяренское сельское поселение	859	417	442	48,5	51,5
Евдаковское сельское поселение	1189	572	617	48,1	51,9
Карпенковское сельское поселение	1597	744	853	46,6	53,4
Коденцовское сельское поселение	761	366	395	48,1	51,9
Марковское сельское поселение	1537	725	812	47,2	52,8
Сончинское сельское поселение	991	457	534	46,1	53,9
Татаринское сельское поселение	949	452	497	47,6	52,4
Трехстенское сельское поселение	1042	487	555	46,7	53,3
Тхоревское сельское поселение	1527	747	780	48,9	51,1
Кантемировский муниципальный район	38081	17721	20360	46,5	53,5
Городское население	11943	5400	6543	45,2	54,8
Сельское население	26138	12321	13817	47,1	52,9
Кантемировское городское поселение	11991	5423	6568	45,2	54,8
Городское население - пгт Кантемировка рп	11943	5400	6543	45,2	54,8
Сельское население	48	23	25	47,9	52,1
Бондаревское сельское поселение	1446	733	713	50,7	49,3
Бугаевское сельское поселение	1050	499	551	47,5	52,5
Журавское сельское поселение	2239	1032	1207	46,1	53,9
Зайцевское сельское поселение	1566	752	814	48,0	52,0
Митрофановское сельское поселение	6016	2754	3262	45,8	54,2
Михайловское сельское поселение	1796	861	935	47,9	52,1
Новобелянское сельское поселение	1518	708	810	46,6	53,4
Новомарковское сельское поселение	1526	704	822	46,1	53,9
Осиковское сельское поселение	957	456	501	47,6	52,4
Пасековское сельское поселение	1323	609	714	46,0	54,0
Писаревское сельское поселение	1658	790	868	47,6	52,4
Смаглеевское сельское поселение	1477	682	795	46,2	53,8
Таловское сельское поселение	1856	895	961	48,2	51,8
Титаревское сельское поселение	1087	555	532	51,1	48,9
Фисенковское сельское поселение	575	268	307	46,6	53,4
Каширский муниципальный район - сельское население	25268	11633	13635	46,0	54,0
Боевское сельское поселение	2080	975	1105	46,9	53,1
Данковское сельское поселение	1553	714	839	46,0	54,0
Дзержинское сельское поселение	1882	871	1011	46,3	53,7
Запрудское сельское поселение	768	362	406	47,1	52,9
Каменно-Верховское сельское поселение	440	207	233	47,0	53,0
Каширское сельское поселение	4509	2069	2440	45,9	54,1
Колодезянское сельское поселение	6665	3030	3635	45,5	54,5
Кондрашкинское сельское поселение	833	396	437	47,5	52,5
Краснологское сельское поселение	1483	687	796	46,3	53,7
Круглянское сельское поселение	872	402	470	46,1	53,9
Левороссошанское сельское поселение	1173	565	608	48,2	51,8
Можайское сельское поселение	1574	717	857	45,6	54,4

	Мужчины и женщины	Мужчины	Женщины	В общей численности населения, процентов	
				мужчины	женщины
Мосальское сельское поселение	598	260	338	43,5	56,5
Старинское сельское поселение	838	378	460	45,1	54,9
Лискинский муниципальный район	105704	48405	57299	45,8	54,2
Городское население	61497	27795	33702	45,2	54,8
Сельское население	44207	20610	23597	46,6	53,4
Городское поселение - город Лиски	56166	25353	30813	45,1	54,9
Городское население - г. Лиски	55864	25211	30653	45,1	54,9
Сельское население	302	142	160	47,0	53,0
Давыдовское городское поселение	6686	3091	3595	46,2	53,8
Городское население - пгт Давыдовка рп	5633	2584	3049	45,9	54,1
Сельское население	1053	507	546	48,1	51,9
Бодеевское сельское поселение	1124	509	615	45,3	54,7
Высокинское сельское поселение	2360	1084	1276	45,9	54,1
Дракинское сельское поселение	3253	1501	1752	46,1	53,9
Залуженское сельское поселение	5112	2400	2712	46,9	53,1
Ковалёвское сельское поселение	2037	920	1117	45,2	54,8
Коломыцевское сельское поселение	1032	498	534	48,3	51,7
Колыбельское сельское поселение	1314	608	706	46,3	53,7
Копанищенское сельское поселение	958	426	532	44,5	55,5
Краснознаменское сельское поселение	1570	752	818	47,9	52,1
Нижнеикорецкое сельское поселение	2198	1063	1135	48,4	51,6
Петровское сельское поселение	864	409	455	47,3	52,7
Петропавловское сельское поселение	1400	667	733	47,6	52,4
Почепское сельское поселение	2376	1102	1274	46,4	53,6
Селявинское сельское поселение	1143	536	607	46,9	53,1
Среднеикорецкое сельское поселение	6222	2914	3308	46,8	53,2
Старохворостанское сельское поселение	2325	1111	1214	47,8	52,2
Степнянское сельское поселение	1161	516	645	44,4	55,6
Сторожевское 2-е сельское поселение	592	286	306	48,3	51,7
Тресоруковское сельское поселение	3405	1586	1819	46,6	53,4
Троицкое сельское поселение	1203	522	681	43,4	56,6
Щучинское сельское поселение	1203	551	652	45,8	54,2
Нижнедевицкий муниципальный район - сельское население	20611	9453	11158	45,9	54,1
Андреевское сельское поселение	420	197	223	46,9	53,1
Верхнетуровское сельское поселение	1459	679	780	46,5	53,5
Вязноватовское сельское поселение	1097	482	615	43,9	56,1
Курбатовское сельское поселение	2220	1021	1199	46,0	54,0
Кучугуровское сельское поселение	1320	607	713	46,0	54,0
Михневское сельское поселение	502	245	257	48,8	51,2
Нижнедевицкое сельское поселение	6082	2782	3300	45,7	54,3
Нижнетуровское сельское поселение	530	238	292	44,9	55,1
Новоольшанское сельское поселение	1423	630	793	44,3	55,7
Норово-Ротаевское сельское поселение	888	408	480	45,9	54,1
Острянское сельское поселение	661	299	362	45,2	54,8
Першинское сельское поселение	933	428	505	45,9	54,1

	Мужчины и женщины	Мужчины	Женщины	В общей численности населения, процентов	
				мужчины	женщины
Синелипяговское сельское поселение	1922	886	1036	46,1	53,9
Скупопотуданское сельское поселение	333	161	172	48,3	51,7
Хвощеватовское сельское поселение	821	390	431	47,5	52,5
Новоусманский муниципальный район - сельское население	73034	33651	39383	46,1	53,9
Бабяковское сельское поселение	4052	1848	2204	45,6	54,4
Воленское сельское поселение	7819	3515	4304	45,0	55,0
Воронежское сельское поселение	1874	868	1006	46,3	53,7
Нижнекатуховское сельское поселение	705	326	379	46,2	53,8
Никольское сельское поселение	4077	1938	2139	47,5	52,5
Орловское сельское поселение	5123	2363	2760	46,1	53,9
Отраденское сельское поселение	5131	2410	2721	47,0	53,0
Рогачёвское сельское поселение	2354	1093	1261	46,4	53,6
Рождественско-Хавское сельское поселение	2837	1309	1528	46,1	53,9
Тимирязевское сельское поселение	2608	1226	1382	47,0	53,0
Трудовское сельское поселение	779	384	395	49,3	50,7
Усманское 1-е сельское поселение	13175	6066	7109	46,0	54,0
Усманское 2-е сельское поселение	17472	7994	9478	45,8	54,2
Хлебенское сельское поселение	977	442	535	45,2	54,8
Хреновское сельское поселение	1866	873	993	46,8	53,2
Шуберское сельское поселение	2185	996	1189	45,6	54,4
Новохопёрский муниципальный район	41128	18872	22256	45,9	54,1
Городское население	18245	8159	10086	44,7	55,3
Сельское население	22883	10713	12170	46,8	53,2
Городское поселение - город Новохопёрск	7177	3184	3993	44,4	55,6
Городское население - г. Новохопёрск	6849	3026	3823	44,2	55,8
Сельское население	328	158	170	48,2	51,8
Елань-Коленовское городское поселение	3925	1780	2145	45,4	54,6
Городское население - пгт Елань-Коленовский рп	3916	1775	2141	45,3	54,7
Сельское население	9	5	4	55,6	44,4
Новохопёрское городское поселение - городское население - пгт Новохопёрский рп	7480	3358	4122	44,9	55,1
Алфёровское сельское поселение	733	411	322	56,1	43,9
Берёзовское сельское поселение	603	283	320	46,9	53,1
Бурляевское сельское поселение	358	182	176	50,8	49,2
Долиновское сельское поселение	575	288	287	50,1	49,9
Каменно-Садовское сельское поселение	800	354	446	44,3	55,7
Коленовское сельское поселение	4841	2220	2621	45,9	54,1
Краснянское сельское поселение	3273	1471	1802	44,9	55,1
Михайловское сельское поселение	570	284	286	49,8	50,2
Новоильменское сельское поселение	1139	529	610	46,4	53,6
Новопокровское сельское поселение	1544	715	829	46,3	53,7
Подгоренское сельское поселение	765	368	397	48,1	51,9
Подосиновское сельское поселение	471	214	257	45,4	54,6
Полежаевское сельское поселение	483	234	249	48,4	51,6
Пыховское сельское поселение	903	406	497	45,0	55,0
Русановское сельское поселение	532	244	288	45,9	54,1



	Мужчины и женщины	Мужчины	Женщины	В общей численности населения, процентов	
				мужчины	женщины
Терновское сельское поселение	1006	486	520	48,3	51,7
Троицкое сельское поселение	1994	930	1064	46,6	53,4
Центральское сельское поселение	898	447	451	49,8	50,2
Ярковское сельское поселение	1058	484	574	45,7	54,3
Ольховатский муниципальный район	24218	11128	13090	45,9	54,1
Городское население	3806	1673	2133	44,0	56,0
Сельское население	20412	9455	10957	46,3	53,7
Ольховатское городское поселение	4056	1787	2269	44,1	55,9
Городское население - пгт Ольховатка рп	3806	1673	2133	44,0	56,0
Сельское население	250	114	136	45,6	54,4
Базовское сельское поселение	4232	1947	2285	46,0	54,0
Заболотовское сельское поселение	5212	2419	2793	46,4	53,6
Караяшниковское сельское поселение	1240	553	687	44,6	55,4
Копанянское сельское поселение	697	333	364	47,8	52,2
Кравцовское сельское поселение	390	188	202	48,2	51,8
Лисичанское сельское поселение	1067	503	564	47,1	52,9
Марченковское сельское поселение	638	313	325	49,1	50,9
Марьевское сельское поселение	1852	851	1001	46,0	54,0
Новохарьковское сельское поселение	1043	464	579	44,5	55,5
Степнянское сельское поселение	1037	483	554	46,6	53,4
Шапошниковское сельское поселение	1877	869	1008	46,3	53,7
Юрасовское сельское поселение	877	418	459	47,7	52,3
Острогожский муниципальный район	61291	29147	32144	47,6	52,4
Городское население	33842	16701	17141	49,3	50,7
Сельское население	27449	12446	15003	45,3	54,7
Городское поселение - город Острогожск	34851	17183	17668	49,3	50,7
Городское население - г. Острогожск	33842	16701	17141	49,3	50,7
Сельское население	1009	482	527	47,8	52,2
Берёзовское сельское поселение	611	273	338	44,7	55,3
Болдыревское сельское поселение	725	326	399	45,0	55,0
Веретьевское сельское поселение	1161	534	627	46,0	54,0
Гниловское сельское поселение	4044	1766	2278	43,7	56,3
Дальнеполубьянское сельское поселение	577	286	291	49,6	50,4
Девицкое сельское поселение	855	387	468	45,3	54,7
Коротоякское сельское поселение	3923	1757	2166	44,8	55,2
Кривополянское сельское поселение	567	276	291	48,7	51,3
Криниченское сельское поселение	2331	1087	1244	46,6	53,4
Мастюгинское сельское поселение	803	362	441	45,1	54,9
Ольшанское сельское поселение	1350	630	720	46,7	53,3
Петренковское сельское поселение	945	427	518	45,2	54,8
Петропавловское сельское поселение	705	323	382	45,8	54,2
Солдатское сельское поселение	989	460	529	46,5	53,5
Сторожевское 1-е сельское поселение	804	371	433	46,1	53,9
Терновское сельское поселение	871	420	451	48,2	51,8
Урывское сельское поселение	1957	848	1109	43,3	56,7

	Мужчины и женщины	Мужчины	Женщины	В общей численности населения, процентов	
				мужчины	женщины
Хохол-Тростянское сельское поселение	652	292	360	44,8	55,2
Шубинское сельское поселение	2570	1139	1431	44,3	55,7
Павловский муниципальный район	57081	26482	30599	46,4	53,6
Городское население	25126	11630	13496	46,3	53,7
Сельское население	31955	14852	17103	46,5	53,5
Городское поселение - город Павловск - городское население - г. Павловск	25126	11630	13496	46,3	53,7
Александровское сельское поселение	1394	662	732	47,5	52,5
Александро-Донское сельское поселение	3122	1458	1664	46,7	53,3
Воронцовское сельское поселение	5310	2439	2871	45,9	54,1
Гаврильское сельское поселение	1570	745	825	47,5	52,5
Елизаветовское сельское поселение	2028	996	1032	49,1	50,9
Ерышевское сельское поселение	1010	453	557	44,9	55,1
Казинское сельское поселение	1940	935	1005	48,2	51,8
Красное сельское поселение	2037	972	1065	47,7	52,3
Ливенское сельское поселение	1099	479	620	43,6	56,4
Лосевское сельское поселение	4459	2004	2455	44,9	55,1
Песковское сельское поселение	1044	481	563	46,1	53,9
Петровское сельское поселение	2539	1190	1349	46,9	53,1
Покровское сельское поселение	1702	780	922	45,8	54,2
Русско-Буйловское сельское поселение	2701	1258	1443	46,6	53,4
Панинский муниципальный район	29231	14395	14836	49,2	50,8
Городское население	9794	4394	5400	44,9	55,1
Сельское население	19437	10001	9436	51,5	48,5
Панинское городское поселение	6973	3119	3854	44,7	55,3
Городское население - пгт Панино рп	6672	2985	3687	44,7	55,3
Сельское население	301	134	167	44,5	55,5
Перелёшинское городское поселение	3713	1693	2020	45,6	54,4
Городское население - пгт Перелёшинский рп	3122	1409	1713	45,1	54,9
Сельское население	591	284	307	48,1	51,9
Борщёвское сельское поселение	581	258	323	44,4	55,6
Дмитриевское сельское поселение	913	416	497	45,6	54,4
Ивановское сельское поселение	1067	468	599	43,9	56,1
Красненское сельское поселение	4769	3152	1617	66,1	33,9
Краснолиманское сельское поселение	1808	886	922	49,0	51,0
Красноновское сельское поселение	215	85	130	39,5	60,5
Криушанское сельское поселение	807	363	444	45,0	55,0
Мартыновское сельское поселение	1447	707	740	48,9	51,1
Михайловское сельское поселение	1323	612	711	46,3	53,7
Октябрьское сельское поселение	1757	832	925	47,4	52,6
Прогрессовское сельское поселение	961	424	537	44,1	55,9
Росташевское сельское поселение	1093	514	579	47,0	53,0
Сергеевское сельское поселение	1188	590	598	49,7	50,3
Чернавское сельское поселение	616	276	340	44,8	55,2

	Мужчины и женщины	Мужчины	Женщины	В общей численности населения, процентов	
				мужчины	женщины
Петропавловский муниципальный район - сельское население	20042	9237	10805	46,1	53,9
Березняговское сельское поселение	773	335	438	43,3	56,7
Бычковское сельское поселение	1431	668	763	46,7	53,3
Красносёловское сельское поселение	1502	700	802	46,6	53,4
Краснофлотское сельское поселение	1244	583	661	46,9	53,1
Новобогородицкое сельское поселение	781	343	438	43,9	56,1
Новолиманское сельское поселение	1329	602	727	45,3	54,7
Новотроицкое сельское поселение	975	460	515	47,2	52,8
Песковское сельское поселение	1402	651	751	46,4	53,6
Петропавловское сельское поселение	5328	2467	2861	46,3	53,7
Старокриушанское сельское поселение	2629	1224	1405	46,6	53,4
Старомеловатское сельское поселение	2648	1204	1444	45,5	54,5
Поворинский муниципальный район	34030	15520	18510	45,6	54,4
Городское население	17692	7967	9725	45,0	55,0
Сельское население	16338	7553	8785	46,2	53,8
Городское поселение - город Поворино - городское население - г. Поворино	17692	7967	9725	45,0	55,0
Байчуровское сельское поселение	1998	907	1091	45,4	54,6
Вихляевское сельское поселение	530	254	276	47,9	52,1
Добровольское сельское поселение	770	362	408	47,0	53,0
Мазурское сельское поселение	1291	626	665	48,5	51,5
Октябрьское сельское поселение	1330	610	720	45,9	54,1
Песковское сельское поселение	6953	3234	3719	46,5	53,5
Рождественское сельское поселение	2703	1196	1507	44,2	55,8
Самодуровское сельское поселение	763	364	399	47,7	52,3
Подгоренский муниципальный район	27340	12674	14666	46,4	53,6
Городское население	6136	2706	3430	44,1	55,9
Сельское население	21204	9968	11236	47,0	53,0
Подгоренское городское поселение	10378	4708	5670	45,4	54,6
Городское население - пгт Подгоренский	6136	2706	3430	44,1	55,9
Сельское население	4242	2002	2240	47,2	52,8
Витебское сельское поселение	744	358	386	48,1	51,9
Белогорьевское сельское поселение	2602	1216	1386	46,7	53,3
Берёзовское сельское поселение	1636	742	894	45,4	54,6
Большедмитровское сельское поселение	593	292	301	49,2	50,8
Гончаровское сельское поселение	907	432	475	47,6	52,4
Гришевское сельское поселение	1582	754	828	47,7	52,3
Колодежанское сельское поселение	643	292	351	45,4	54,6
Лыковское сельское поселение	650	295	355	45,4	54,6
Первомайское сельское поселение	773	364	409	47,1	52,9
Переваленское сельское поселение	1022	494	528	48,3	51,7
Сагуновское сельское поселение	1674	772	902	46,1	53,9
Семейское сельское поселение	530	270	260	50,9	49,1
Сергеевское сельское поселение	1788	850	938	47,5	52,5
Скорорыбское сельское поселение	1040	499	541	48,0	52,0
Юдинское сельское поселение	778	336	442	43,2	56,8

	Мужчины и женщины	Мужчины	Женщины	В общей численности населения, процентов	
				мужчины	женщины
Рамонский муниципальный район	32027	15038	16989	47,0	53,0
Городское население	8354	3776	4578	45,2	54,8
Сельское население	23673	11262	12411	47,6	52,4
Рамонское городское поселение	9593	4491	5102	46,8	53,2
Городское население - пгт Рамонь рп	8354	3776	4578	45,2	54,8
Сельское население	1239	715	524	57,7	42,3
Айдаровское сельское поселение	5070	2280	2790	45,0	55,0
Берёзовское сельское поселение	2053	962	1091	46,9	53,1
Большеверейское сельское поселение	931	417	514	44,8	55,2
Горожанское сельское поселение	1958	1013	945	51,7	48,3
Карачунское сельское поселение	600	286	314	47,7	52,3
Комсомольское сельское поселение	1758	819	939	46,6	53,4
Ломовское сельское поселение	394	176	218	44,7	55,3
Новоживотинновское сельское поселение	2622	1230	1392	46,9	53,1
Павловское сельское поселение	458	218	240	47,6	52,4
Руссковоздѣвское сельское поселение	1002	547	455	54,6	45,4
Скляевское сельское поселение	767	352	415	45,9	54,1
Сомовское сельское поселение	479	221	258	46,1	53,9
Ступинское сельское поселение	945	431	514	45,6	54,4
Чистополянское сельское поселение	582	284	298	48,8	51,2
Яменское сельское поселение	2815	1311	1504	46,6	53,4
Репьѣвский муниципальный район - сельское население	16027	7317	8710	45,7	54,3
Бутырское сельское поселение	1386	653	733	47,1	52,9
Истобинское сельское поселение	1383	599	784	43,3	56,7
Колбинское сельское поселение	1141	518	623	45,4	54,6
Краснолиповское сельское поселение	1539	682	857	44,3	55,7
Новосолдатское сельское поселение	849	370	479	43,6	56,4
Осадчевское сельское поселение	541	258	283	47,7	52,3
Платавское сельское поселение	982	449	533	45,7	54,3
Репьѣвское сельское поселение	5463	2496	2967	45,7	54,3
Росошанское сельское поселение	1269	600	669	47,3	52,7
Росошкинское сельское поселение	540	255	285	47,2	52,8
Скорицкое сельское поселение	934	437	497	46,8	53,2
Росошанский муниципальный район	94694	43804	50890	46,3	53,7
Городское население	62865	28916	33949	46,0	54,0
Сельское население	31829	14888	16941	46,8	53,2
Городское поселение - город Россошь - городское население - г. Россошь	62865	28916	33949	46,0	54,0
Алейниковское сельское поселение	1483	722	761	48,7	51,3
Александровское сельское поселение	1304	609	695	46,7	53,3
Архиповское сельское поселение	1907	887	1020	46,5	53,5
Евстратовское сельское поселение	1502	736	766	49,0	51,0
Жилинское сельское поселение	1417	662	755	46,7	53,3
Копенкинское сельское поселение	1150	542	608	47,1	52,9
Кривоносовское сельское поселение	1009	467	542	46,3	53,7
Криничанское сельское поселение	1350	612	738	45,3	54,7



	Мужчины и женщины	Мужчины	Женщины	В общей численности населения, процентов	
				мужчины	женщины
Лизиновское сельское поселение	2190	1052	1138	48,0	52,0
Морозовское сельское поселение	2145	1000	1145	46,6	53,4
Новокалитвенское сельское поселение	3266	1542	1724	47,2	52,8
Новопостояловское сельское поселение	3277	1543	1734	47,1	52,9
Подгоренское сельское поселение	3094	1412	1682	45,6	54,4
Поповское сельское поселение	2601	1192	1409	45,8	54,2
Старокалитвенское сельское поселение	2610	1202	1408	46,1	53,9
Шекаловское сельское поселение	758	345	413	45,5	54,5
Шрамовское сельское поселение	766	363	403	47,4	52,6
Семилуцкий муниципальный район	67247	31611	35636	47,0	53,0
Городское население	37488	17693	19795	47,2	52,8
Сельское население	29759	13918	15841	46,8	53,2
Городское поселение - город Семилуки - городское население - г. Семилуки	26023	12497	13526	48,0	52,0
Латненское городское поселение - городское население - пгт Латная рп	7528	3439	4089	45,7	54,3
Стрелицкое городское поселение	4356	1948	2408	44,7	55,3
Городское население - пгт Стрелица рп	3937	1757	2180	44,6	55,4
Сельское население	419	191	228	45,6	54,4
Губаревское сельское поселение	1765	846	919	47,9	52,1
Девичье сельское поселение	5188	2433	2755	46,9	53,1
Земляное сельское поселение	5508	2521	2987	45,8	54,2
Латненское сельское поселение	1525	723	802	47,4	52,6
Лосевское сельское поселение	1737	830	907	47,8	52,2
Медвеженское сельское поселение	710	328	382	46,2	53,8
Нижневедугское сельское поселение	2583	1169	1414	45,3	54,7
Новосильское сельское поселение	2296	1083	1213	47,2	52,8
Перлёвское сельское поселение	1217	585	632	48,1	51,9
Семилуцкое сельское поселение	4339	2060	2279	47,5	52,5
Стадницкое сельское поселение	685	326	359	47,6	52,4
Староведугское сельское поселение	1787	823	964	46,1	53,9
Таловский муниципальный район	42603	19489	23114	45,7	54,3
Городское население	12219	5494	6725	45,0	55,0
Сельское население	30384	13995	16389	46,1	53,9
Таловское городское поселение - городское население - пгт Таловая рп	12219	5494	6725	45,0	55,0
Абрамовское сельское поселение	3393	1576	1817	46,4	53,6
Абрамовское 2-е сельское поселение	556	254	302	45,7	54,3
Александровское сельское поселение	2469	1118	1351	45,3	54,7
Анохинское сельское поселение	321	166	155	51,7	48,3
Бирюченское сельское поселение	572	277	295	48,4	51,6
Васильевское сельское поселение	860	391	469	45,5	54,5
Вознесенское сельское поселение	518	237	281	45,8	54,2
Вознесенское сельское поселение	1027	492	535	47,9	52,1
Вязовское сельское поселение	551	253	298	45,9	54,1
Добринское сельское поселение	796	379	417	47,6	52,4
Еланское сельское поселение	852	415	437	48,7	51,3



	Мужчины и женщины	Мужчины	Женщины	В общей численности населения, процентов	
				мужчины	женщины
Казанское сельское поселение	998	487	511	48,8	51,2
Каменно-Степное сельское поселение	3889	1755	2134	45,1	54,9
Михинское сельское поселение	1100	508	592	46,2	53,8
Нижекаменское сельское поселение	1170	545	625	46,6	53,4
Никольское сельское поселение	744	330	414	44,4	55,6
Новочигольское сельское поселение	2503	1092	1411	43,6	56,4
Орловское сельское поселение	996	461	535	46,3	53,7
Синявское сельское поселение	1117	507	610	45,4	54,6
Тишанское сельское поселение	3250	1474	1776	45,4	54,6
Хорольское сельское поселение	779	363	416	46,6	53,4
Шанинское сельское поселение	961	458	503	47,7	52,3
Шанинское 2-е сельское поселение	962	457	505	47,5	52,5
Терновский муниципальный район - сельское население	22125	10240	11885	46,3	53,7
Александровское сельское поселение	634	288	346	45,4	54,6
Алешковское сельское поселение	1342	627	715	46,7	53,3
Братковское сельское поселение	1243	540	703	43,4	56,6
Есиповское сельское поселение	1823	841	982	46,1	53,9
Киселинское сельское поселение	1085	520	565	47,9	52,1
Козловское сельское поселение	2385	1133	1252	47,5	52,5
Костино-Отдельское сельское поселение	1562	724	838	46,4	53,6
Народненское сельское поселение	2039	948	1091	46,5	53,5
Николаевское сельское поселение	322	159	163	49,4	50,6
Новокирсановское сельское поселение	568	260	308	45,8	54,2
Новотроицкое сельское поселение	600	273	327	45,5	54,5
Поповское сельское поселение	265	127	138	47,9	52,1
Русановское сельское поселение	1873	875	998	46,7	53,3
Тамбовское сельское поселение	427	201	226	47,1	52,9
Терновское сельское поселение	5957	2724	3233	45,7	54,3
Хохольский муниципальный район	29814	13582	16232	45,6	54,4
Городское население	7510	3412	4098	45,4	54,6
Сельское население	22304	10170	12134	45,6	54,4
Хохольское городское поселение - городское население - пгт Хохольский рп	7510	3412	4098	45,4	54,6
Архангельское сельское поселение	509	234	275	46,0	54,0
Борщевское сельское поселение	295	127	168	43,1	56,9
Гремяченское сельское поселение	3502	1588	1914	45,3	54,7
Еманчанское сельское поселение	361	170	191	47,1	52,9
Костённое сельское поселение	1482	678	804	45,7	54,3
Кочетовское сельское поселение	580	255	325	44,0	56,0
Никольско-Еманчанское сельское поселение	410	182	228	44,4	55,6
Новогремяченское сельское поселение	1642	736	906	44,8	55,2
Оськинское сельское поселение	709	304	405	42,9	57,1
Петинское сельское поселение	3987	1855	2132	46,5	53,5
Рудкинское сельское поселение	996	439	557	44,1	55,9
Семидесятское сельское поселение	770	356	414	46,2	53,8



	Мужчины и женщины	Мужчины	Женщины	В общей численности населения, процентов	
				мужчины	женщины
Староникольское сельское поселение	1628	772	856	47,4	52,6
Хохольское сельское поселение	4672	2130	2542	45,6	54,4
Яблоченское сельское поселение	761	344	417	45,2	54,8
Эртильский муниципальный район	25728	12001	13727	46,6	53,4
Городское население	11387	5218	6169	45,8	54,2
Сельское население	14341	6783	7558	47,3	52,7
Эртильское городское поселение	12996	5981	7015	46,0	54,0
Городское население - г. Эртиль	11387	5218	6169	45,8	54,2
Сельское население	1609	763	846	47,4	52,6
Александровское сельское поселение	940	440	500	46,8	53,2
Битюг-Матрёновское сельское поселение	935	427	508	45,7	54,3
Большедобринское сельское поселение	495	237	258	47,9	52,1
Борщёво-Песковское сельское поселение	647	301	346	46,5	53,5
Буравцовское сельское поселение	625	284	341	45,4	54,6
Морозовское сельское поселение	466	217	249	46,6	53,4
Первомайское сельское поселение	1774	856	918	48,3	51,7
Ростошинское сельское поселение	1463	686	777	46,9	53,1
Самовецкое сельское поселение	878	401	477	45,7	54,3
Щучинское сельское поселение	1804	900	904	49,9	50,1
Щучинско-Песковское сельское поселение	754	351	403	46,6	53,4
Первозэртильское сельское поселение	1376	639	737	46,4	53,6
Ячейское сельское поселение	575	281	294	48,9	51,1
Ивановская область	1061651	474439	587212	44,7	55,3
Городское население	859335	377832	481503	44,0	56,0
Сельское население	202316	96607	105709	47,8	52,2
Городской округ Иваново - городское население - г. Иваново	408330	179572	228758	44,0	56,0
внутригородские районы					
Ленинский	149533	64952	84581	43,4	56,6
Октябрьский	87870	38315	49555	43,6	56,4
Советский	62171	27180	34991	43,7	56,3
Фрунзенский	108756	49125	59631	45,2	54,8
Городской округ Вичуга - городское население – г. Вичуга	37583	16155	21428	43,0	57,0
Городской округ Кинешма - городское население - г. Кинешма	88164	37922	50242	43,0	57,0
Городской округ Кохма - городское население – г. Кохма	29411	13725	15686	46,7	53,3
Городской округ Тейково - городское население - г. Тейково	34976	17124	17852	49,0	51,0
Городской округ Шуя - городское население – г. Шуя	58486	25233	33253	43,1	56,9
Верхнеландеховский муниципальный район	5348	2472	2876	46,2	53,8
Городское население	2027	927	1100	45,7	54,3
Сельское население	3321	1545	1776	46,5	53,5
Верхнеландеховское городское поселение	2548	1158	1390	45,4	54,6
Городское население - пгт Верхний Ландех (цмр)	2027	927	1100	45,7	54,3
Сельское население	521	231	290	44,3	55,7
Кромское сельское поселение	604	297	307	49,2	50,8

	Мужчины и женщины	Мужчины	Женщины	В общей численности населения, процентов	
				мужчины	женщины
Мытское сельское поселение	1624	757	867	46,6	53,4
Симаковское сельское поселение	572	260	312	45,5	54,5
Вичугский муниципальный район	20201	9110	11091	45,1	54,9
Городское население	12054	5267	6787	43,7	56,3
Сельское население	8147	3843	4304	47,2	52,8
Каменское городское поселение - городское население - пгт Каменка	3981	1736	2245	43,6	56,4
Новописцовское городское поселение	2750	1214	1536	44,1	55,9
Городское население - пгт Ново-Писцово	2748	1213	1535	44,1	55,9
Сельское население	2	1	1	50,0	50,0
Старовичугское городское поселение - городское население - пгт Старая Вичуга	5325	2318	3007	43,5	56,5
Октябрьское сельское поселение	2339	1111	1228	47,5	52,5
Сошниковское сельское поселение	1765	817	948	46,3	53,7
Сунженское сельское поселение	4041	1914	2127	47,4	52,6
Гаврилово-Посадский муниципальный район	17591	8468	9123	48,1	51,9
Городское население	8992	3935	5057	43,8	56,2
Сельское население	8599	4533	4066	52,7	47,3
Гаврилово-Посадское городское поселение	7130	3157	3973	44,3	55,7
Городское население - г. Гаврилов Посад (цпр)	6434	2832	3602	44,0	56,0
Сельское население	696	325	371	46,7	53,3
Петровское городское поселение	4495	1986	2509	44,2	55,8
Городское население - пгт Петровский	2558	1103	1455	43,1	56,9
Сельское население	1937	883	1054	45,6	54,4
Лобцовское сельское поселение	308	145	163	47,1	52,9
Новоселковское сельское поселение	1317	627	690	47,6	52,4
Осановецкое сельское поселение	1702	806	896	47,4	52,6
Шекшовское сельское поселение	2639	1747	892	66,2	33,8
Заволжский муниципальный район	18468	8128	10340	44,0	56,0
Городское население	12045	5205	6840	43,2	56,8
Сельское население	6423	2923	3500	45,5	54,5
Заволжское городское поселение - городское население - г. Заволжск (цпр)	12045	5205	6840	43,2	56,8
Волжское сельское поселение	2212	1037	1175	46,9	53,1
Дмитриевское сельское поселение	926	424	502	45,8	54,2
Сосневское сельское поселение	1101	498	603	45,2	54,8
Междуреченское сельское поселение	2184	964	1220	44,1	55,9
Ивановский муниципальный район - сельское население	36987	16816	20171	45,5	54,5
Балахонковское сельское поселение	1510	691	819	45,8	54,2
Беляницкое сельское поселение	2533	1161	1372	45,8	54,2
Богданихское сельское поселение	3649	1663	1986	45,6	54,4
Богородское сельское поселение	4475	2033	2442	45,4	54,6
Коляновское сельское поселение	4786	2200	2586	46,0	54,0
Куликовское сельское поселение	1757	826	931	47,0	53,0
Новоталицкое сельское поселение	10997	4941	6056	44,9	55,1
Озёрновское сельское поселение	1273	596	677	46,8	53,2
Подвязновское сельское поселение	3253	1443	1810	44,4	55,6



	Мужчины и женщины	Мужчины	Женщины	В общей численности населения, процентов	
				мужчины	женщины
Тимошихское сельское поселение	1084	511	573	47,1	52,9
Чернореченское сельское поселение	1670	751	919	45,0	55,0
Ильинский муниципальный район	9703	4404	5299	45,4	54,6
Городское население	3426	1511	1915	44,1	55,9
Сельское население	6277	2893	3384	46,1	53,9
Ильинское городское поселение	4081	1821	2260	44,6	55,4
Городское население - пгт Ильинское-Хованское (цмр)	3426	1511	1915	44,1	55,9
Сельское население	655	310	345	47,3	52,7
Аньковское сельское поселение	2620	1189	1431	45,4	54,6
Ивашевское сельское поселение	1248	581	667	46,6	53,4
Исаевское сельское поселение	804	382	422	47,5	52,5
Щенниковское сельское поселение	950	431	519	45,4	54,6
Кинешемский муниципальный район	23258	11452	11806	49,2	50,8
Городское население	10206	4440	5766	43,5	56,5
Сельское население	13052	7012	6040	53,7	46,3
Наволоцкое городское поселение	13475	6655	6820	49,4	50,6
Городское население - г. Наволоки (цмр)	10206	4440	5766	43,5	56,5
Сельское население	3269	2215	1054	67,8	32,2
Батмановское сельское поселение	1223	540	683	44,2	55,8
Горковское сельское поселение	1511	979	532	64,8	35,2
Ласкарихинское сельское поселение	764	369	395	48,3	51,7
Луговское сельское поселение	1804	842	962	46,7	53,3
Решемское сельское поселение	3132	1440	1692	46,0	54,0
Шилекшинское сельское поселение	1349	627	722	46,5	53,5
Комсомольский муниципальный район	20263	9120	11143	45,0	55,0
Городское население	8693	3814	4879	43,9	56,1
Сельское население	11570	5306	6264	45,9	54,1
Комсомольское городское поселение - городское население - г. Комсомольск (цмр)	8693	3814	4879	43,9	56,1
Марковское сельское поселение	1460	697	763	47,7	52,3
Новоусадебское сельское поселение	2051	994	1057	48,5	51,5
Октябрьское сельское поселение	1254	568	686	45,3	54,7
Писцовское сельское поселение	5038	2249	2789	44,6	55,4
Подозерское сельское поселение	1767	798	969	45,2	54,8
Лежневский муниципальный район	19001	8515	10486	44,8	55,2
Городское население	8034	3584	4450	44,6	55,4
Сельское население	10967	4931	6036	45,0	55,0
Лежневское городское поселение - городское население - пгт Лежнево (цмр)	8034	3584	4450	44,6	55,4
Воскресенское сельское поселение	1353	612	741	45,2	54,8
Лежневское сельское поселение	1563	727	836	46,5	53,5
Ново-Горкинское сельское поселение	3463	1486	1977	42,9	57,1
Сабиновское сельское поселение	881	406	475	46,1	53,9
Хозниковское сельское поселение	621	277	344	44,6	55,4
Чернцкое сельское поселение	1250	593	657	47,4	52,6
Шилыковское сельское поселение	1836	830	1006	45,2	54,8

	Мужчины и женщины	Мужчины	Женщины	В общей численности населения, процентов	
				мужчины	женщины
Лухский муниципальный район	9273	4344	4929	46,8	53,2
Городское население	3024	1370	1654	45,3	54,7
Сельское население	6249	2974	3275	47,6	52,4
Городское поселение Лухское сельское поселение - городское население - пгт Лух (цмр)	3024	1370	1654	45,3	54,7
Благовещенское сельское поселение	1082	498	584	46,0	54,0
Порздневское сельское поселение	2374	1133	1241	47,7	52,3
Рябовское сельское поселение	1064	492	572	46,2	53,8
Тимирязевское сельское поселение	1729	851	878	49,2	50,8
Палехский муниципальный район	10884	4915	5969	45,2	54,8
Городское население	5337	2377	2960	44,5	55,5
Сельское население	5547	2538	3009	45,8	54,2
Палехское городское поселение	5438	2417	3021	44,4	55,6
Городское население - пгт Палех (цмр)	5337	2377	2960	44,5	55,5
Сельское население	101	40	61	39,6	60,4
Майдаковское сельское поселение	2069	936	1133	45,2	54,8
Пановское сельское поселение	554	261	293	47,1	52,9
Пеньковское сельское поселение	843	379	464	45,0	55,0
Раменское сельское поселение	1489	697	792	46,8	53,2
Сакулинское сельское поселение	491	225	266	45,8	54,2
Пестяковский муниципальный район	7160	3185	3975	44,5	55,5
Городское население	4028	1794	2234	44,5	55,5
Сельское население	3132	1391	1741	44,4	55,6
Пестяковское городское поселение - городское население - пгт Пестяки (цмр)	4028	1794	2234	44,5	55,5
Демидовское сельское поселение	749	336	413	44,9	55,1
Неверово-Слободское сельское поселение	595	266	329	44,7	55,3
Нижнеландеховское сельское поселение	747	340	407	45,5	54,5
Пестяковское сельское поселение	1041	449	592	43,1	56,9
Приволжский муниципальный район	26327	11481	14846	43,6	56,4
Городское население	19087	8120	10967	42,5	57,5
Сельское население	7240	3361	3879	46,4	53,6
Плесское городское поселение	3672	1447	2225	39,4	60,6
Городское население - г. Плес	2340	868	1472	37,1	62,9
Сельское население	1332	579	753	43,5	56,5
Приволжское городское поселение - городское население - г. Приволжск (цмр)	16747	7252	9495	43,3	56,7
Ингарское сельское поселение	3319	1559	1760	47,0	53,0
Новское сельское поселение	1585	751	834	47,4	52,6
Рождественское сельское поселение	1004	472	532	47,0	53,0
Пучежский муниципальный район	13863	6089	7774	43,9	56,1
Городское население	8588	3707	4881	43,2	56,8
Сельское население	5275	2382	2893	45,2	54,8
Пучежское городское поселение - городское население - г. Пучеж (цмр)	8588	3707	4881	43,2	56,8
Затеихинское сельское поселение	854	375	479	43,9	56,1
Илья-Высоковское сельское поселение	2106	944	1162	44,8	55,2



	Мужчины и женщины	Мужчины	Женщины	В общей численности населения, процентов	
				мужчины	женщины
Мортковское сельское поселение	822	379	443	46,1	53,9
Сеготское сельское поселение	1493	684	809	45,8	54,2
Родниковский муниципальный район	35846	15832	20014	44,2	55,8
Городское население	26310	11474	14836	43,6	56,4
Сельское население	9536	4358	5178	45,7	54,3
Родниковское городское поселение - городское население - г. Родники (цмр)	26310	11474	14836	43,6	56,4
Каминское сельское поселение	3929	1765	2164	44,9	55,1
Парское сельское поселение	3063	1412	1651	46,1	53,9
Филисовское сельское поселение	2544	1181	1363	46,4	53,6
Савинский муниципальный район	12079	5377	6702	44,5	55,5
Городское население	5507	2370	3137	43,0	57,0
Сельское население	6572	3007	3565	45,8	54,2
Савинское городское поселение - городское население - пгт Савино (цмр)	5507	2370	3137	43,0	57,0
Архиповское сельское поселение	1670	706	964	42,3	57,7
Вознесенское сельское поселение	1608	766	842	47,6	52,4
Воскресенское сельское поселение	1294	611	683	47,2	52,8
Горячевское сельское поселение	675	312	363	46,2	53,8
Савинское сельское поселение	1325	612	713	46,2	53,8
Тейковский муниципальный район	12232	5631	6601	46,0	54,0
Городское население	2052	878	1174	42,8	57,2
Сельское население	10180	4753	5427	46,7	53,3
Нерльское городское поселение	3567	1605	1962	45,0	55,0
Городское население - пгт Нерль (цмр)	2052	878	1174	42,8	57,2
Сельское население	1515	727	788	48,0	52,0
Большеклочковское сельское поселение	1824	897	927	49,2	50,8
Крапивновское сельское поселение	1145	536	609	46,8	53,2
Морозовское сельское поселение	2082	955	1127	45,9	54,1
Новогоряновское сельское поселение	1342	608	734	45,3	54,7
Новолеушинское сельское поселение	2272	1030	1242	45,3	54,7
Фурмановский муниципальный район	42877	18739	24138	43,7	56,3
Городское население	36144	15600	20544	43,2	56,8
Сельское население	6733	3139	3594	46,6	53,4
Фурмановское городское поселение - городское население - г. Фурманов (цмр)	36144	15600	20544	43,2	56,8
Дуляпинское сельское поселение	1538	697	841	45,3	54,7
Иванковское сельское поселение	1787	811	976	45,4	54,6
Панинское сельское поселение	989	508	481	51,4	48,6
Хромцовское сельское поселение	1416	669	747	47,2	52,8
Широковское сельское поселение	1003	454	549	45,3	54,7
Шуйский муниципальный район	21682	9827	11855	45,3	54,7
Городское население	2451	1044	1407	42,6	57,4
Сельское население	19231	8783	10448	45,7	54,3
Колобовское городское поселение	3510	1528	1982	43,5	56,5
Городское население - пгт Колобово	2451	1044	1407	42,6	57,4
Сельское население	1059	484	575	45,7	54,3

	Мужчины и женщины	Мужчины	Женщины	В общей численности населения, процентов	
				мужчины	женщины
Афанасьевское сельское поселение	1724	820	904	47,6	52,4
Васильевское сельское поселение	2366	1057	1309	44,7	55,3
Введенское сельское поселение	1845	818	1027	44,3	55,7
Китовское сельское поселение	3378	1494	1884	44,2	55,8
Остаповское сельское поселение	3541	1770	1771	50,0	50,0
Перемиловское сельское поселение	1597	734	863	46,0	54,0
Семейкинское сельское поселение	3721	1606	2115	43,2	56,8
Южский муниципальный район	25728	13685	12043	53,2	46,8
Городское население	14170	6255	7915	44,1	55,9
Сельское население	11558	7430	4128	64,3	35,7
Южское городское поселение	14771	6534	8237	44,2	55,8
Городское население - г. Южа (цмр)	14170	6255	7915	44,1	55,9
Сельское население	601	279	322	46,4	53,6
Мостовское сельское поселение	643	302	341	47,0	53,0
Мугреево-Никольское сельское поселение	701	337	364	48,1	51,9
Мугреевское сельское поселение	789	348	441	44,1	55,9
Новоклязьминское сельское поселение	517	249	268	48,2	51,8
Талицкое сельское поселение	5712	4685	1027	82,0	18,0
Холуйское сельское поселение	1594	758	836	47,6	52,4
Хотимльское сельское поселение	1001	472	529	47,2	52,8
Юрьевецкий муниципальный район	15930	7118	8812	44,7	55,3
Городское население	10210	4429	5781	43,4	56,6
Сельское население	5720	2689	3031	47,0	53,0
Юрьевецкое городское поселение - городское население - г. Юрьеvec (цмр)	10210	4429	5781	43,4	56,6
Елнатское сельское поселение	1128	530	598	47,0	53,0
Костяевское сельское поселение	478	228	250	47,7	52,3
Михайловское сельское поселение	850	381	469	44,8	55,2
Обжерихинское сельское поселение	1030	515	515	50,0	50,0
Пелевинское сельское поселение	904	402	502	44,5	55,5
Соболевское сельское поселение	1330	633	697	47,6	52,4
Калужская область	1010930	463841	547089	45,9	54,1
Городское население	771655	350734	420921	45,5	54,5
Сельское население	239275	113107	126168	47,3	52,7
Городской округ Город Калуга	339488	150671	188817	44,4	55,6
Городское население – г. Калуга внутригородские округа	324698	143888	180810	44,3	55,7
Ленинский	114084	50494	63590	44,3	55,7
Московский	100923	44518	56405	44,1	55,9
Октябрьский	109691	48876	60815	44,6	55,4
Сельское население	14790	6783	8007	45,9	54,1
Городской округ Город Обнинск - городское население - г. Обнинск	104739	47906	56833	45,7	54,3
Муниципальный район "Бабынинский район"	21041	9638	11403	45,8	54,2
Городское население	11288	5206	6082	46,1	53,9
Сельское население	9753	4432	5321	45,4	54,6



	Мужчины и женщины	Мужчины	Женщины	В общей численности населения, процентов	
				мужчины	женщины
Городское поселение Поселок Воротынский	11519	5328	6191	46,3	53,7
Городское население - пгт Воротынский	11288	5206	6082	46,1	53,9
Сельское население	231	122	109	52,8	47,2
Сельское поселение Поселок Бабынино	3788	1644	2144	43,4	56,6
поселок Бабынино (цмр)	3725	1616	2109	43,4	56,6
Сельское поселение Село Бабынино	1458	671	787	46,0	54,0
Сельское поселение Село Муромцево	1763	835	928	47,4	52,6
Сельское поселение Село Сабуровщино	1214	563	651	46,4	53,6
Сельское поселение Село Утешево	1299	597	702	46,0	54,0
Муниципальный район "Барятинский район" - сельское население	6340	2961	3379	46,7	53,3
Сельское поселение Деревня Асмолово	450	203	247	45,1	54,9
Сельское поселение Село Барятино	3077	1401	1676	45,5	54,5
село Барятино (цмр)	2748	1238	1510	45,1	54,9
Сельское поселение Деревня Бахмутово	333	153	180	45,9	54,1
Сельское поселение Деревня Дегонка	178	93	85	52,2	47,8
Сельское поселение Деревня Добрая	177	79	98	44,6	55,4
Сельское поселение Деревня Крисаново-Пятница	149	65	84	43,6	56,4
Сельское поселение Село Милотичи	185	92	93	49,7	50,3
Сельское поселение Поселок Мирный	339	155	184	45,7	54,3
Сельское поселение Деревня Плетни	182	83	99	45,6	54,4
Сельское поселение Деревня Перенежье	234	103	131	44,0	56,0
Сельское поселение Село Сильковичи	358	183	175	51,1	48,9
Сельское поселение Деревня Цветовка	245	110	135	44,9	55,1
Сельское поселение Деревня Шершнево	433	241	192	55,7	44,3
Муниципальный район "Боровский район"	61401	29852	31549	48,6	51,4
Городское население	49029	23486	25543	47,9	52,1
Сельское население	12372	6366	6006	51,5	48,5
Городское поселение Город Боровск - городское население - г. Боровск (цмр)	12283	5790	6493	47,1	52,9
Городское поселение Город Балабаново - городское население - г. Балабаново	26337	12784	13553	48,5	51,5
Городское поселение Город Ермолино - городское население - г. Ермолино	10409	4912	5497	47,2	52,8
Сельское поселение Деревня Асеньевское	2265	1068	1197	47,2	52,8
Сельское поселение Село Ворсино	2718	1543	1175	56,8	43,2
Сельское поселение Деревня Кривское	1878	879	999	46,8	53,2
Сельское поселение Деревня Совьяки	3034	1707	1327	56,3	43,7
Сельское поселение Село Совхоз Боровский	2477	1169	1308	47,2	52,8
Муниципальный район "Город Киров и Кировский район"	42105	19185	22920	45,6	54,4
Городское население	31882	14110	17772	44,3	55,7
Сельское население	10223	5075	5148	49,6	50,4
Городское поселение Город Киров - городское население - г. Киров (цмр)	31882	14110	17772	44,3	55,7
Сельское поселение Село Бережки	384	176	208	45,8	54,2
Сельское поселение Деревня Большие Савки	778	350	428	45,0	55,0
Сельское поселение Деревня Буда	293	127	166	43,3	56,7

	Мужчины и женщины	Мужчины	Женщины	В общей численности населения, процентов	
				мужчины	женщины
Сельское поселение Деревня Верхняя Песочня	466	211	255	45,3	54,7
Сельское поселение Село Волое	422	204	218	48,3	51,7
Сельское поселение Село Воскресенск	997	492	505	49,3	50,7
Сельское поселение Деревня Выползово	4837	2601	2236	53,8	46,2
Сельское поселение Деревня Гавриловка	305	132	173	43,3	56,7
Сельское поселение Село Дуброво	586	261	325	44,5	55,5
Сельское поселение Деревня Малая Песочня	511	229	282	44,8	55,2
Сельское поселение Деревня Тягаево	138	57	81	41,3	58,7
Сельское поселение Село Фоминичи	506	235	271	46,4	53,6
Муниципальный район "Город Людиново и Людиновский район"	45041	20514	24527	45,5	54,5
Городское население	40530	18373	22157	45,3	54,7
Сельское население	4511	2141	2370	47,5	52,5
Городское поселение Город Людиново - городское население - г. Людиново (цмр)	40530	18373	22157	45,3	54,7
Сельское поселение Село Букань	411	209	202	50,9	49,1
Сельское поселение Деревня Игнатовка	741	374	367	50,5	49,5
Сельское поселение Деревня Заболотье	966	452	514	46,8	53,2
Сельское поселение Село Заречный	1525	715	810	46,9	53,1
Сельское поселение Деревня Манино	868	391	477	45,0	55,0
Муниципальный район "Дзержинский район"	60377	28515	31862	47,2	52,8
Городское население	42583	20119	22464	47,2	52,8
Сельское население	17794	8396	9398	47,2	52,8
Городское поселение Город Кондрово - городское население - г. Кондрово (цмр)	16672	7389	9283	44,3	55,7
Городское поселение Поселок Куровской - городское население - пгт Куровской	3207	1445	1762	45,1	54,9
Городское поселение Поселок Полотняный Завод - городское население - пгт Полотняный Завод	5224	2322	2902	44,4	55,6
Городское поселение Поселок Пятавский - городское население - пгт Пятавский	2984	1299	1685	43,5	56,5
Городское поселение Поселок Товарково - городское население - пгт Товарково	14496	7664	6832	52,9	47,1
Сельское поселение Деревня Барсуки	337	153	184	45,4	54,6
Сельское поселение Деревня Галкино	747	342	405	45,8	54,2
Сельское поселение Село Дворцы	1746	811	935	46,4	53,6
Сельское поселение Деревня Жилетово	3090	1487	1603	48,1	51,9
Сельское поселение Деревня Карцово	855	388	467	45,4	54,6
Сельское поселение Село Льва Толстого	3869	1840	2029	47,6	52,4
Сельское поселение Деревня Редькино	829	377	452	45,5	54,5
Сельское поселение Деревня Рудня	381	192	189	50,4	49,6
Сельское поселение Деревня Сени	441	207	234	46,9	53,1
Сельское поселение Село Совхоз им. Ленина	1036	477	559	46,0	54,0
Сельское поселение Село Совхоз Чкаловский	1253	582	671	46,4	53,6
Сельское поселение Деревня Старки	920	459	461	49,9	50,1
Сельское поселение Угорская волость	2290	1081	1209	47,2	52,8
Муниципальный район "Думиничский район"	15261	7102	8159	46,5	53,5
Городское население	6326	2864	3462	45,3	54,7
Сельское население	8935	4238	4697	47,4	52,6



	Мужчины и женщины	Мужчины	Женщины	В общей численности населения, процентов	
				мужчины	женщины
Городское поселение Поселок Думиничи	7273	3296	3977	45,3	54,7
Городское население - пгт Думиничи (цмр)	6326	2864	3462	45,3	54,7
Сельское население	947	432	515	45,6	54,4
Сельское поселение Село Брынь	930	417	513	44,8	55,2
Сельское поселение Деревня Буда	1402	762	640	54,4	45,6
Сельское поселение Село Вертное	349	169	180	48,4	51,6
Сельское поселение Деревня Верхнее Гульцово	425	197	228	46,4	53,6
Сельское поселение Деревня Высокое	441	204	237	46,3	53,7
Сельское поселение Деревня Дубровка	267	119	148	44,6	55,4
Сельское поселение Деревня Думиничи	532	250	282	47,0	53,0
Сельское поселение Село Которь	354	185	169	52,3	47,7
Сельское поселение Село Маклаки	371	175	196	47,2	52,8
Сельское поселение Деревня Маслово	160	76	84	47,5	52,5
Сельское поселение Село Новослободск	1698	760	938	44,8	55,2
Сельское поселение Село Хотьково	331	153	178	46,2	53,8
Сельское поселение Село Чернышено	728	339	389	46,6	53,4
Муниципальный район "Жиздринский район"	10593	4742	5851	44,8	55,2
Городское население	5585	2479	3106	44,4	55,6
Сельское население	5008	2263	2745	45,2	54,8
Городское поселение Город Жиздра - городское население - г. Жиздра (цмр)	5585	2479	3106	44,4	55,6
Сельское поселение Деревня Младенск	658	293	365	44,5	55,5
Сельское поселение Деревня Нижняя Акимовка	767	370	397	48,2	51,8
Сельское поселение Село Овсорок	707	304	403	43,0	57,0
Сельское поселение Село Огорь	649	279	370	43,0	57,0
Сельское поселение Село Совхоз "Коллективизатор"	846	383	463	45,3	54,7
Сельское поселение Село Студенец	1381	634	747	45,9	54,1
Муниципальный район "Жуковский район"	48999	23012	25987	47,0	53,0
Городское население	32211	14821	17390	46,0	54,0
Сельское население	16788	8191	8597	48,8	51,2
Городское поселение Город Жуков - городское население - г. Жуков (цмр)	12131	5629	6502	46,4	53,6
Городское поселение Город Белоусово - городское население - г. Белоусово	8412	3786	4626	45,0	55,0
Городское поселение Город Кременки - городское население - г. Кременки	11582	5365	6217	46,3	53,7
Сельское поселение Село Истье	1139	550	589	48,3	51,7
Городское население - пгт Городок	86	41	45	47,7	52,3
Сельское население	1053	509	544	48,3	51,7
Сельское поселение Деревня Верховье	1582	784	798	49,6	50,4
Сельское поселение Село Восход	1419	633	786	44,6	55,4
Сельское поселение Село Высокиничи	2365	1122	1243	47,4	52,6
Сельское поселение Деревня Корсаково	312	148	164	47,4	52,6
Сельское поселение Село Совхоз "Победа"	663	325	338	49,0	51,0
Сельское поселение Село Тарутино	4737	2438	2299	51,5	48,5
Сельское поселение Деревня Тростье	632	295	337	46,7	53,3
Сельское поселение Село Троицкое	1416	683	733	48,2	51,8

	Мужчины и женщины	Мужчины	Женщины	В общей численности населения, процентов	
				мужчины	женщины
Сельское поселение Село Трубино	875	416	459	47,5	52,5
Сельское поселение Деревня Чубарово	726	345	381	47,5	52,5
Сельское поселение Село Совхоз Чаусово	1008	493	515	48,9	51,1
Муниципальный район "Износковский район" - сельское население	7011	3218	3793	45,9	54,1
Сельское поселение Деревня Алексеевка	433	207	226	47,8	52,2
Сельское поселение Деревня Ивановское	523	240	283	45,9	54,1
Сельское поселение Село Извольск	327	156	171	47,7	52,3
Сельское поселение Село Износки	2115	963	1152	45,5	54,5
село Износки (цмр)	1877	852	1025	45,4	54,6
Сельское поселение Село Лынозавод	362	160	202	44,2	55,8
Сельское поселение Деревня Михали	200	96	104	48,0	52,0
Сельское поселение Поселок Мятлево	1627	718	909	44,1	55,9
Сельское поселение Деревня Ореховня	244	127	117	52,0	48,0
Сельское поселение Деревня Фотьяново	292	134	158	45,9	54,1
Сельское поселение Деревня Хвощи	485	226	259	46,6	53,4
Сельское поселение Село Шанский Завод	403	191	212	47,4	52,6
Муниципальный район "Козельский район"	41802	20069	21733	48,0	52,0
Городское население	30637	14920	15717	48,7	51,3
Сельское население	11165	5149	6016	46,1	53,9
Городское поселение Город Козельск - городское население - г. Козельск (цмр)	18245	9209	9036	50,5	49,5
Городское поселение Город Сосенский	12492	5755	6737	46,1	53,9
Городское население - г. Сосенский	12392	5711	6681	46,1	53,9
Сельское население	100	44	56	44,0	56,0
Сельское поселение Село Березичский стекольный завод	1784	814	970	45,6	54,4
Сельское поселение Село Бурнашево	233	122	111	52,4	47,6
Сельское поселение Село Волконское	642	287	355	44,7	55,3
Сельское поселение Деревня Дешовки	1502	689	813	45,9	54,1
Сельское поселение Деревня Каменка	917	381	536	41,5	58,5
Сельское поселение Деревня Киреевское-Первое	806	383	423	47,5	52,5
Сельское поселение Деревня Лавровск	493	250	243	50,7	49,3
Сельское поселение Село Нижние Прыски	1249	575	674	46,0	54,0
Сельское поселение Деревня Плюсково	297	139	158	46,8	53,2
Сельское поселение Деревня Подборки	1347	623	724	46,3	53,7
Сельское поселение Село Покровск	383	174	209	45,4	54,6
Сельское поселение Село Попелево	886	435	451	49,1	50,9
Сельское поселение Деревня Сенино-Первое	222	105	117	47,3	52,7
Сельское поселение Село Чернышено	304	128	176	42,1	57,9
Муниципальный район "Куйбышевский район" - сельское население	7831	3493	4338	44,6	55,4
Сельское поселение Поселок Бетлица	4044	1804	2240	44,6	55,4
поселок Бетлица (цмр)	3589	1591	1998	44,3	55,7
Сельское поселение Село Бутчино	1060	467	593	44,1	55,9
Сельское поселение Деревня Высокое	506	232	274	45,8	54,2
Сельское поселение Село Жерелево	1220	535	685	43,9	56,1
Сельское поселение Село Мокрое	1001	455	546	45,5	54,5



	Мужчины и женщины	Мужчины	Женщины	В общей численности населения, процентов	
				мужчины	женщины
Муниципальный район "Малоярославецкий район"	54269	24963	29306	46,0	54,0
Городское население	30392	13705	16687	45,1	54,9
Сельское население	23877	11258	12619	47,1	52,9
Городское поселение Город Малоярославец - городское население - г. Малоярославец (цпр)	30392	13705	16687	45,1	54,9
Сельское поселение Деревня Березовка	658	320	338	48,6	51,4
Сельское поселение Деревня Воробьево	1510	694	816	46,0	54,0
Сельское поселение Село Головтеево	1764	792	972	44,9	55,1
Сельское поселение Поселок Детчино	5595	2610	2985	46,6	53,4
Сельское поселение Деревня Ерденево	608	275	333	45,2	54,8
Сельское поселение Деревня Захарово	434	218	216	50,2	49,8
Сельское поселение Село Ильинское	1331	628	703	47,2	52,8
Сельское поселение Село Коллонтай	677	310	367	45,8	54,2
Сельское поселение Село Кудиново	3413	1619	1794	47,4	52,6
Сельское поселение Село Маклино	1289	640	649	49,7	50,3
Сельское поселение Деревня Михеево	719	363	356	50,5	49,5
Сельское поселение Село Недельное	1070	471	599	44,0	56,0
Сельское поселение Деревня Прудки	451	226	225	50,1	49,9
Сельское поселение Деревня Рябцево	373	178	195	47,7	52,3
Сельское поселение Село Спас-Загорье	1566	756	810	48,3	51,7
Сельское поселение Деревня Шумятино	1033	498	535	48,2	51,8
Сельское поселение Поселок Юбилейный	1386	660	726	47,6	52,4
Муниципальный район "Медынский район"	13347	7028	6319	52,7	47,3
Городское население	8300	4493	3807	54,1	45,9
Сельское население	5047	2535	2512	50,2	49,8
Городское поселение Город Медынь - городское население - г. Медынь (цпр)	8300	4493	3807	54,1	45,9
Сельское поселение Село Адуево	369	172	197	46,6	53,4
Сельское поселение Деревня Брюхово	227	106	121	46,7	53,3
Сельское поселение Деревня Варваровка	228	117	111	51,3	48,7
Сельское поселение Деревня Глухово	169	86	83	50,9	49,1
Сельское поселение Деревня Гусево	412	204	208	49,5	50,5
Сельское поселение Село Кременское	541	259	282	47,9	52,1
Сельское поселение Деревня Михальчуково	744	342	402	46,0	54,0
Сельское поселение Деревня Михеево	528	241	287	45,6	54,4
Сельское поселение Село Никитское	417	198	219	47,5	52,5
Сельское поселение Село Передел	357	170	187	47,6	52,4
Сельское поселение Деревня Романово	1055	640	415	60,7	39,3
Муниципальный район "Мещовский район"	12161	5747	6414	47,3	52,7
Городское население	4100	1774	2326	43,3	56,7
Сельское население	8061	3973	4088	49,3	50,7
Городское поселение Город Мещовск	5880	2678	3202	45,5	54,5
Городское население - г. Мещовск (цпр)	4100	1774	2326	43,3	56,7
Сельское население	1780	904	876	50,8	49,2
Сельское поселение Село Гаврики	948	464	484	48,9	51,1
Сельское поселение Железнодорожная станция Кудринская	2504	1184	1320	47,3	52,7

	Мужчины и женщины	Мужчины	Женщины	В общей численности населения, процентов	
				мужчины	женщины
Сельское поселение Село Молодежный	1601	839	762	52,4	47,6
Сельское поселение Село Серпейск	1228	582	646	47,4	52,6
Муниципальный район "Мосальский район"	9094	4159	4935	45,7	54,3
Городское население	4288	1895	2393	44,2	55,8
Сельское население	4806	2264	2542	47,1	52,9
Городское поселение Город Мосальск - городское население - г. Мосальск (цмр)	4288	1895	2393	44,2	55,8
Сельское поселение Село Боровенск	299	146	153	48,8	51,2
Сельское поселение Деревня Воронино	372	178	194	47,8	52,2
Сельское поселение Деревня Гачки	390	189	201	48,5	51,5
Сельское поселение Деревня Горбачи	289	130	159	45,0	55,0
Сельское поселение Село Дашино	285	141	144	49,5	50,5
Сельское поселение Деревня Долгое	443	200	243	45,1	54,9
Сельское поселение Деревня Людково	537	241	296	44,9	55,1
Сельское поселение Деревня Посконь	163	84	79	51,5	48,5
Сельское поселение Деревня Путогино	376	184	192	48,9	51,1
Сельское поселение Село Раменский	409	186	223	45,5	54,5
Сельское поселение Деревня Рамено	318	147	171	46,2	53,8
Сельское поселение Деревня Савино	406	187	219	46,1	53,9
Сельское поселение Село Тарасково	202	101	101	50,0	50,0
Сельское поселение Село Шаховский	317	150	167	47,3	52,7
Муниципальный район "Перемышльский район" - сельское население	14137	6694	7443	47,4	52,6
Сельское поселение Село Ахлебино	1101	611	490	55,5	44,5
Сельское поселение Деревня Большие Козлы	963	485	478	50,4	49,6
Сельское поселение Село Борищево	268	131	137	48,9	51,1
Сельское поселение Деревня Горки	1066	487	579	45,7	54,3
Сельское поселение Село Гремячево	346	153	193	44,2	55,8
Сельское поселение Деревня Григоровское	415	180	235	43,4	56,6
Сельское поселение Село Ильинское	339	165	174	48,7	51,3
Сельское поселение Село Калужская опытная сельскохозяйственная станция	1634	738	896	45,2	54,8
Сельское поселение Село Корекозево	1201	564	637	47,0	53,0
Сельское поселение Село Макарово	483	230	253	47,6	52,4
Сельское поселение Село Перемышль	4050	1881	2169	46,4	53,6
село Перемышль (цмр)	3279	1508	1771	46,0	54,0
Сельское поселение Деревня Песочня	218	103	115	47,2	52,8
Сельское поселение Деревня Погореловка	239	127	112	53,1	46,9
Сельское поселение Деревня Покровское	596	270	326	45,3	54,7
Сельское поселение Деревня Сильково	824	392	432	47,6	52,4
Сельское поселение Деревня Хотисино	394	177	217	44,9	55,1
Муниципальный район "Спас-Деменский район"	8238	3671	4567	44,6	55,4
Городское население	4896	2127	2769	43,4	56,6
Сельское население	3342	1544	1798	46,2	53,8
Городское поселение Город Спас-Деменск - городское население - г. Спас-Деменск (цмр)	4896	2127	2769	43,4	56,6
Сельское поселение Деревня Болва	220	103	117	46,8	53,2



	Мужчины и женщины	Мужчины	Женщины	В общей численности населения, процентов	
				мужчины	женщины
Сельское поселение Село Буднянский	289	124	165	42,9	57,1
Сельское поселение Село Лазинки	188	96	92	51,1	48,9
Сельское поселение Село Любунь	247	114	133	46,2	53,8
Сельское поселение Деревня Нестеры	86	38	48	44,2	55,8
Сельское поселение Хутор Новоалександровский	407	183	224	45,0	55,0
Сельское поселение Село Павлиново	403	182	221	45,2	54,8
Сельское поселение Деревня Понизовье	125	62	63	49,6	50,4
Сельское поселение Деревня Снопот	99	49	50	49,5	50,5
Сельское поселение Деревня Стайки	206	93	113	45,1	54,9
Сельское поселение Деревня Теплово	363	180	183	49,6	50,4
Сельское поселение Село Чипляево	709	320	389	45,1	54,9
Муниципальный район "Сухиничский район"	25427	11972	13455	47,1	52,9
Городское население	18092	8538	9554	47,2	52,8
Сельское население	7335	3434	3901	46,8	53,2
Городское поселение Город Сухиничи - городское население - г. Сухиничи (цмр)	16273	7723	8550	47,5	52,5
Городское поселение Поселок Середейский	1839	822	1017	44,7	55,3
Городское население - пгт Середейский	1819	815	1004	44,8	55,2
Сельское население	20	7	13	35,0	65,0
Сельское поселение Деревня Алнеры	301	151	150	50,2	49,8
Сельское поселение Село Богдановы Колодези	155	72	83	46,5	53,5
Сельское поселение Деревня Бордуково	422	195	227	46,2	53,8
Сельское поселение Село Брынь	647	319	328	49,3	50,7
Сельское поселение Деревня Верховая	243	113	130	46,5	53,5
Сельское поселение Деревня Глазково	289	131	158	45,3	54,7
Сельское поселение Село Дабужа	321	142	179	44,2	55,8
Сельское поселение Деревня Ермолово	589	287	302	48,7	51,3
Сельское поселение Деревня Радождево	301	141	160	46,8	53,2
Сельское поселение Деревня Соболевка	632	289	343	45,7	54,3
Сельское поселение Село Стрельна	357	169	188	47,3	52,7
Сельское поселение Деревня Субботники	281	139	142	49,5	50,5
Сельское поселение Село Татаринцы	351	165	186	47,0	53,0
Сельское поселение Село Фролово	195	77	118	39,5	60,5
Сельское поселение Село Хотень	204	90	114	44,1	55,9
Сельское поселение Село Шлиппово	1728	805	923	46,6	53,4
Сельское поселение Деревня Юрьево	299	142	157	47,5	52,5
Муниципальный район "Тарусский район"	15255	6992	8263	45,8	54,2
Городское население	9660	4349	5311	45,0	55,0
Сельское население	5595	2643	2952	47,2	52,8
Городское поселение Город Таруса - городское население - г. Таруса (цмр)	9660	4349	5311	45,0	55,0
Сельское поселение Деревня Алекино	413	190	223	46,0	54,0
Сельское поселение Село Барятино	438	202	236	46,1	53,9
Сельское поселение Село Вознесенье	528	238	290	45,1	54,9
Сельское поселение Село Волковское	733	354	379	48,3	51,7
Сельское поселение Село Кузьмицево	1176	541	635	46,0	54,0

	Мужчины и женщины	Мужчины	Женщины	В общей численности населения, процентов	
				мужчины	женщины
Сельское поселение Село Лопатино	1007	488	519	48,5	51,5
Сельское поселение Село Некрасово	325	165	160	50,8	49,2
Сельское поселение Село Петрищево	389	193	196	49,6	50,4
Сельское поселение Деревня Похвиснево	355	165	190	46,5	53,5
Сельское поселение Село Роща	231	107	124	46,3	53,7
Муниципальный район "Ульяновский район" - сельское население	7636	3448	4188	45,2	54,8
Сельское поселение Село Волосово-Дудино	656	298	358	45,4	54,6
Сельское поселение Село Дудоровский	925	400	525	43,2	56,8
Сельское поселение Село Заречье	1402	620	782	44,2	55,8
Сельское поселение Деревня Мелихово	484	226	258	46,7	53,3
Сельское поселение Село Поздняково	568	281	287	49,5	50,5
Сельское поселение Село Ульяново	3601	1623	1978	45,1	54,9
село Ульяново (цмр)	3022	1350	1672	44,7	55,3
Муниципальный район "Ферзиковский район"	15789	7405	8384	46,9	53,1
Городское население	5363	2420	2943	45,1	54,9
Сельское население	10426	4985	5441	47,8	52,2
Городское поселение Поселок Ферзиково - городское население - пгт Ферзиково (цмр)	4696	2099	2597	44,7	55,3
Городское поселение Поселок Дугна	1037	497	540	47,9	52,1
Городское население - пгт Дугна	667	321	346	48,1	51,9
Сельское население	370	176	194	47,6	52,4
Сельское поселение Село Авчурино	860	401	459	46,6	53,4
Сельское поселение Деревня Аристово	444	206	238	46,4	53,6
Сельское поселение Бебелевский сельсовет	1028	471	557	45,8	54,2
Сельское поселение Деревня Бронцы	959	457	502	47,7	52,3
Сельское поселение Село Грабцево	830	369	461	44,5	55,5
Сельское поселение Деревня Зудна	625	295	330	47,2	52,8
Сельское поселение Село Кольцово	531	253	278	47,6	52,4
Сельское поселение Деревня Красный Городок	621	302	319	48,6	51,4
Сельское поселение Октябрьский сельсовет	1437	719	718	50,0	50,0
Сельское поселение Село Сашкино	675	327	348	48,4	51,6
Сельское поселение Деревня Сугоново	402	190	212	47,3	52,7
Сельское поселение Село Ферзиково	929	483	446	52,0	48,0
Сельское поселение Деревня Ястребовка	715	336	379	47,0	53,0
Муниципальный район "Хвастовичский район" - сельское население	10852	5036	5816	46,4	53,6
Сельское поселение Деревня Авдеевка	201	85	116	42,3	57,7
Сельское поселение Село Бояновичи	751	357	394	47,5	52,5
Сельское поселение Село Воткино	191	99	92	51,8	48,2
Сельское поселение Поселок Еленский	1516	680	836	44,9	55,1
Сельское поселение Село Колодяссы	311	143	168	46,0	54,0
Сельское поселение Село Красное	607	260	347	42,8	57,2
Сельское поселение Село Кудрявец	861	410	451	47,6	52,4
Сельское поселение Село Ловать	98	47	51	48,0	52,0
Сельское поселение Село Милеево	215	100	115	46,5	53,5
Сельское поселение Деревня Нехочи	306	160	146	52,3	47,7



	Мужчины и женщины	Мужчины	Женщины	В общей численности населения, процентов	
				мужчины	женщины
Сельское поселение Село Пеневици	377	186	191	49,3	50,7
Сельское поселение Село Подбужье	458	206	252	45,0	55,0
Сельское поселение Село Слобода	114	53	61	46,5	53,5
Сельское поселение Деревня Стайки	333	148	185	44,4	55,6
Сельское поселение Село Хвастовичи	4513	2102	2411	46,6	53,4
село Хвастовичи (цмр)	4509	2100	2409	46,6	53,4
Муниципальный район "Юхновский район"	12696	5848	6848	46,1	53,9
Городское население	7056	3261	3795	46,2	53,8
Сельское население	5640	2587	3053	45,9	54,1
Городское поселение Город Юхнов - городское население - г. Юхнов (цмр)	7056	3261	3795	46,2	53,8
Сельское поселение Деревня Беляево	431	197	234	45,7	54,3
Сельское поселение Деревня Емельяновка	568	265	303	46,7	53,3
Сельское поселение Село Климов Завод	489	226	263	46,2	53,8
Сельское поселение Деревня Колыхманово	401	184	217	45,9	54,1
Сельское поселение Деревня Куркино	284	125	159	44,0	56,0
Сельское поселение Деревня Озеро	313	137	176	43,8	56,2
Сельское поселение Деревня Погореловка	243	109	134	44,9	55,1
Сельское поселение Деревня Плоское	313	145	168	46,3	53,7
Сельское поселение Деревня Порослицы	489	214	275	43,8	56,2
Сельское поселение Деревня Рыляки	654	293	361	44,8	55,2
Сельское поселение Деревня Упрямово	205	108	97	52,7	47,3
Сельское поселение Деревня Чемоданово	211	113	98	53,6	46,4
Сельское поселение Село Щелканово	1039	471	568	45,3	54,7
Костромская область	667562	304103	363459	45,6	54,4
Городское население	466689	209677	257012	44,9	55,1
Сельское население	200873	94426	106447	47,0	53,0
Городской округ город Кострома - городское население - г. Кострома	268742	119800	148942	44,6	55,4
Городской округ город Буй - городское население - г. Буй	25763	11757	14006	45,6	54,4
Городской округ город Волгореченск - городское население - г. Волгореченск	17104	7762	9342	45,4	54,6
Городской округ город Галич - городское население - г. Галич	17346	7833	9513	45,2	54,8
Городской округ город Мантурово - городское население - г. Мантурово	17479	7874	9605	45,0	55,0
Городской округ город Шарья	36659	16605	20054	45,3	54,7
Городское население	35905	16234	19671	45,2	54,8
г. Шарья	23681	10705	12976	45,2	54,8
пгт Ветлужский	12224	5529	6695	45,2	54,8
Сельское население	754	371	383	49,2	50,8
Антроповский муниципальный район - сельское население	7182	3373	3809	47,0	53,0
Антроповское сельское поселение - посёлок Антропово (цмр)	3598	1675	1923	46,6	53,4
Котельниковское сельское поселение	862	420	442	48,7	51,3
Курновское сельское поселение	677	327	350	48,3	51,7
Палкинское сельское поселение	1713	793	920	46,3	53,7
Просекское сельское поселение	332	158	174	47,6	52,4

	Мужчины и женщины	Мужчины	Женщины	В общей численности населения, процентов	
				мужчины	женщины
Буйский муниципальный район	11829	5540	6289	46,8	53,2
Городское население	4796	2223	2573	46,4	53,6
Сельское население	7033	3317	3716	47,2	52,8
Городское поселение поселок Чистые Боры - городское население - пгт Чистые Боры (цмр)	4796	2223	2573	46,4	53,6
Барановское сельское поселение	997	476	521	47,7	52,3
Центральное сельское поселение	6036	2841	3195	47,1	52,9
Вохомский муниципальный район - сельское население	10152	4717	5435	46,5	53,5
Бельковское сельское поселение	1722	840	882	48,8	51,2
Воробьевицкое сельское поселение	1052	484	568	46,0	54,0
Вохомское сельское поселение	4696	2118	2578	45,1	54,9
Лапшинское сельское поселение	808	405	403	50,1	49,9
Петрецовское сельское поселение	948	446	502	47,0	53,0
Тихоновское сельское поселение	926	424	502	45,8	54,2
Галичский муниципальный район - сельское население	8738	4118	4620	47,1	52,9
Берёзовское сельское поселение	701	336	365	47,9	52,1
Дмитриевское сельское поселение	3310	1573	1737	47,5	52,5
Лопаревское сельское поселение	790	355	435	44,9	55,1
Ореховское сельское поселение	2395	1104	1291	46,1	53,9
Степановское сельское поселение	1542	750	792	48,6	51,4
Муниципальный район город Нерехта и Нерехтский район	34244	15085	19159	44,1	55,9
Городское население	22828	9896	12932	43,4	56,6
Сельское население	11416	5189	6227	45,5	54,5
Городское поселение город Нерехта - городское население - г. Нерехта (цмр)	22828	9896	12932	43,4	56,6
Волжское сельское поселение	2269	1040	1229	45,8	54,2
Воскресенское сельское поселение	3497	1601	1896	45,8	54,2
Ёмсненское сельское поселение	1544	680	864	44,0	56,0
Пригородное сельское поселение	4106	1868	2238	45,5	54,5
Муниципальный район город Нея и Нейский район	14152	6387	7765	45,1	54,9
Городское население	9827	4403	5424	44,8	55,2
Сельское население	4325	1984	2341	45,9	54,1
Городское поселение город Нея - городское население - г. Нея (цмр)	9827	4403	5424	44,8	55,2
Вожеровское сельское поселение	276	129	147	46,7	53,3
Еленское сельское поселение	633	280	353	44,2	55,8
Ёлкинское сельское поселение	166	73	93	44,0	56,0
Коткишевское сельское поселение	312	134	178	42,9	57,1
Кужбальское сельское поселение	578	276	302	47,8	52,2
Михалёвское сельское поселение	545	269	276	49,4	50,6
Номженское сельское поселение	746	340	406	45,6	54,4
Обелевское сельское поселение	182	87	95	47,8	52,2
Солтановское сельское поселение	202	96	106	47,5	52,5
Тотомицкое сельское поселение	550	238	312	43,3	56,7
Фуфаевское сельское поселение	135	62	73	45,9	54,1

	Мужчины и женщины	Мужчины	Женщины	В общей численности населения, процентов	
				мужчины	женщины
Кадынский муниципальный район	8374	3857	4517	46,1	53,9
Городское население	3597	1641	1956	45,6	54,4
Сельское население	4777	2216	2561	46,4	53,6
Городское поселение поселок Кадый - городское население - пгт Кадый (цмр)	3597	1641	1956	45,6	54,4
Вёшкинское сельское поселение	989	408	581	41,3	58,7
Екатеринкинское сельское поселение	556	264	292	47,5	52,5
Завражное сельское поселение	653	312	341	47,8	52,2
Паньковское сельское поселение	1000	480	520	48,0	52,0
Селищенское сельское поселение	394	193	201	49,0	51,0
Столпинское сельское поселение	549	261	288	47,5	52,5
Чернышевское сельское поселение	636	298	338	46,9	53,1
Кологривский муниципальный район	6474	3074	3400	47,5	52,5
Городское население	3314	1546	1768	46,7	53,3
Сельское население	3160	1528	1632	48,4	51,6
Городское поселение город Кологрив	3940	1851	2089	47,0	53,0
Городское население - г. Кологрив (цмр)	3314	1546	1768	46,7	53,3
Сельское население	626	305	321	48,7	51,3
Илешевское сельское поселение	686	338	348	49,3	50,7
Ильинское сельское поселение	848	416	432	49,1	50,9
Суховерховское сельское поселение	454	208	246	45,8	54,2
Ужугское сельское поселение	546	261	285	47,8	52,2
Костромской муниципальный район - сельское население	44524	20639	23885	46,4	53,6
Апраксинское сельское поселение	1567	719	848	45,9	54,1
Бакшеевское сельское поселение	5070	2386	2684	47,1	52,9
Караваевское сельское поселение	7645	3513	4132	46,0	54,0
Котовское сельское поселение	569	273	296	48,0	52,0
Кузнецовское сельское поселение	1539	1061	478	68,9	31,1
Кузьмищенское сельское поселение	973	469	504	48,2	51,8
Минское сельское поселение	2692	1231	1461	45,7	54,3
Никольское сельское поселение	8029	3837	4192	47,8	52,2
Самсоновское сельское поселение	1850	809	1041	43,7	56,3
Сандогорское сельское поселение	1472	683	789	46,4	53,6
Середняковское сельское поселение	1500	709	791	47,3	52,7
Сущёвское сельское поселение	4499	1684	2815	37,4	62,6
Чернопенское сельское поселение	2067	933	1134	45,1	54,9
Шунгское сельское поселение	5052	2332	2720	46,2	53,8
Красносельский муниципальный район	17845	8122	9723	45,5	54,5
Городское население	7706	3398	4308	44,1	55,9
Сельское население	10139	4724	5415	46,6	53,4
Городское поселение поселок Красное-на-Волге - городское население - пгт Красное-на-Волге (цмр)	7706	3398	4308	44,1	55,9
Боровиковское сельское поселение	1400	640	760	45,7	54,3
Гридинское сельское поселение	658	316	342	48,0	52,0
Захаровское сельское поселение	389	187	202	48,1	51,9
Подольское сельское поселение	1674	764	910	45,6	54,4

	Мужчины и женщины	Мужчины	Женщины	В общей численности населения, процентов	
				мужчины	женщины
Прискоковское сельское поселение	1212	567	645	46,8	53,2
Сидоровское сельское поселение	1289	603	686	46,8	53,2
Чапаевское сельское поселение	1272	578	694	45,4	54,6
Шолоховское сельское поселение	2245	1069	1176	47,6	52,4
Макарьевский муниципальный район	15968	7288	8680	45,6	54,4
Городское население	7274	3288	3986	45,2	54,8
Сельское население	8694	4000	4694	46,0	54,0
Городское поселение город Макарьев	7493	3389	4104	45,2	54,8
Городское население - г. Макарьев (цмр)	7274	3288	3986	45,2	54,8
Сельское население	219	101	118	46,1	53,9
Вознесенское сельское поселение	392	184	208	46,9	53,1
Горчухинское сельское поселение	1179	530	649	45,0	55,0
Дорогининское сельское поселение	816	385	431	47,2	52,8
Княжевское сельское поселение	356	165	191	46,3	53,7
Красногорское сельское поселение	468	219	249	46,8	53,2
Нежитинское сельское поселение	470	209	261	44,5	55,5
Нижне-Нейское сельское поселение	379	192	187	50,7	49,3
Никола-Макаровское сельское поселение	391	187	204	47,8	52,2
Первомайское сельское поселение	898	407	491	45,3	54,7
Сивковское сельское поселение	133	62	71	46,6	53,4
Тимошинское сельское поселение	405	191	214	47,2	52,8
Унженское сельское поселение	377	167	210	44,3	55,7
Усть-Нейское сельское поселение	407	188	219	46,2	53,8
Шемятинское сельское поселение	701	318	383	45,4	54,6
Юркинское сельское поселение	541	244	297	45,1	54,9
Юровское сельское поселение	562	251	311	44,7	55,3
Мантуровский муниципальный район - сельское население	4978	2321	2657	46,6	53,4
Гаврилковское сельское поселение	327	153	174	46,8	53,2
Знаменское сельское поселение	1026	469	557	45,7	54,3
Леонтьевское сельское поселение	708	323	385	45,6	54,4
Медведицкое сельское поселение	155	84	71	54,2	45,8
Октябрьское сельское поселение	1097	494	603	45,0	55,0
Подвижалихинское сельское поселение	495	242	253	48,9	51,1
Роговское сельское поселение	202	98	104	48,5	51,5
Самыловское сельское поселение	638	312	326	48,9	51,1
Угорское сельское поселение	330	146	184	44,2	55,8
Межевской муниципальный район - сельское население	4461	2136	2325	47,9	52,1
Георгиевское сельское поселение	3344	1599	1745	47,8	52,2
Никольское сельское поселение	710	345	365	48,6	51,4
Родинское сельское поселение	242	110	132	45,5	54,5
Советское сельское поселение	165	82	83	49,7	50,3
Октябрьский муниципальный район - сельское население	4946	2358	2588	47,7	52,3
Власовское сельское поселение	364	186	178	51,1	48,9
Луптюгское сельское поселение	382	188	194	49,2	50,8
Новинское сельское поселение	883	434	449	49,2	50,8



	Мужчины и женщины	Мужчины	Женщины	В общей численности населения, процентов	
				мужчины	женщины
Покровское сельское поселение	2953	1376	1577	46,6	53,4
Соловецкое сельское поселение	364	174	190	47,8	52,2
Островский муниципальный район - сельское население	12787	6243	6544	48,8	51,2
Адищевское сельское поселение	1829	855	974	46,7	53,3
Александровское сельское поселение	834	403	431	48,3	51,7
Игодовское сельское поселение	620	234	386	37,7	62,3
Клеванцовское сельское поселение	1815	931	884	51,3	48,7
Островское сельское поселение	2647	1255	1392	47,4	52,6
Островское (Центральное) сельское поселение	5042	2565	2477	50,9	49,1
Павинский муниципальный район - сельское население	5102	2413	2689	47,3	52,7
Доброумовское сельское поселение	179	81	98	45,3	54,7
Крутогорское сельское поселение	336	156	180	46,4	53,6
Леденгское сельское поселение	504	247	257	49,0	51,0
Медведицкое сельское поселение	137	72	65	52,6	47,4
Павинское сельское поселение	3411	1595	1816	46,8	53,2
Петропавловское сельское поселение	535	262	273	49,0	51,0
Парфеньевский муниципальный район - сельское население	6391	3008	3383	47,1	52,9
Матвеевское сельское поселение	789	383	406	48,5	51,5
Никола-Поломское сельское поселение	2004	933	1071	46,6	53,4
Парфеньевское сельское поселение	3428	1600	1828	46,7	53,3
Потрусовское сельское поселение	170	92	78	54,1	45,9
Поназыревский муниципальный район	8456	4516	3940	53,4	46,6
Городское население	4840	2833	2007	58,5	41,5
Сельское население	3616	1683	1933	46,5	53,5
Городское поселение поселок Поназырево	5191	3000	2191	57,8	42,2
Городское население - пгт Поназырево (цмр)	4840	2833	2007	58,5	41,5
Сельское население	351	167	184	47,6	52,4
Полдневицкое сельское поселение	1079	489	590	45,3	54,7
Хмельёвское сельское поселение	798	392	406	49,1	50,9
Якшангское сельское поселение	1388	635	753	45,7	54,3
Пыщугский муниципальный район - сельское население	5201	2466	2735	47,4	52,6
Верхнеспасское сельское поселение	435	203	232	46,7	53,3
Головинское сельское поселение	713	356	357	49,9	50,1
Носковское сельское поселение	227	107	120	47,1	52,9
Пыщугское сельское поселение	3826	1800	2026	47,0	53,0
Солигаличский муниципальный район	10265	4805	5460	46,8	53,2
Городское население	6438	2977	3461	46,2	53,8
Сельское население	3827	1828	1999	47,8	52,2
Городское поселение город Солигалич - городское население - г. Солигалич (цмр)	6438	2977	3461	46,2	53,8
Бурдуковское сельское поселение	604	288	316	47,7	52,3
Васильевское сельское поселение	232	107	125	46,1	53,9
Корцовское сельское поселение	688	323	365	46,9	53,1
Куземинское сельское поселение	256	124	132	48,4	51,6
Лосевское сельское поселение	543	255	288	47,0	53,0

	Мужчины и женщины	Мужчины	Женщины	В общей численности населения, процентов	
				мужчины	женщины
Первомайское сельское поселение	438	213	225	48,6	51,4
Солигаличское сельское поселение	1066	518	548	48,6	51,4
Судиславский муниципальный район	13077	6286	6791	48,1	51,9
Городское население	4913	2229	2684	45,4	54,6
Сельское население	8164	4057	4107	49,7	50,3
Городское поселение поселок Судиславль - городское население - пгт Судиславль (цмр)	4913	2229	2684	45,4	54,6
Воронское сельское поселение	1176	567	609	48,2	51,8
Расловское сельское поселение	2767	1547	1220	55,9	44,1
Судиславское сельское поселение	4221	1943	2278	46,0	54,0
Сусанинский муниципальный район	7587	3524	4063	46,4	53,6
Городское население	3406	1472	1934	43,2	56,8
Сельское население	4181	2052	2129	49,1	50,9
Городское поселение поселок Сусанино	3409	1473	1936	43,2	56,8
Городское население - пгт Сусанино (цмр)	3406	1472	1934	43,2	56,8
Сельское население	3	1	2	33,3	66,7
Андреевское сельское поселение	408	168	240	41,2	58,8
Буяковское сельское поселение	627	295	332	47,0	53,0
Северное сельское поселение	707	335	372	47,4	52,6
Сумароковское сельское поселение	883	501	382	56,7	43,3
Сокиринское сельское поселение	711	346	365	48,7	51,3
Ченцовское сельское поселение	842	406	436	48,2	51,8
Чухломский муниципальный район	11346	5352	5994	47,2	52,8
Городское население	5411	2511	2900	46,4	53,6
Сельское население	5935	2841	3094	47,9	52,1
Городское поселение город Чухлома - городское население - г. Чухлома (цмр)	5411	2511	2900	46,4	53,6
Ножкинское сельское поселение	550	267	283	48,5	51,5
Панкратовское сельское поселение	286	142	144	49,7	50,3
Петровское сельское поселение	926	437	489	47,2	52,8
Повалихинское сельское поселение	506	238	268	47,0	53,0
Судайское сельское поселение	2110	1005	1105	47,6	52,4
Чухломское сельское поселение	871	403	468	46,3	53,7
Шартановское сельское поселение	686	349	337	50,9	49,1
Шарьинский муниципальный район - сельское население	10390	4844	5546	46,6	53,4
Варакинское сельское поселение	406	195	211	48,0	52,0
Головинское сельское поселение	165	77	88	46,7	53,3
Заболотское сельское поселение	333	161	172	48,3	51,7
Зебляковское сельское поселение	2419	1145	1274	47,3	52,7
Ивановское сельское поселение	2553	1164	1389	45,6	54,4
Конёвское сельское поселение	324	170	154	52,5	47,5
Одоевское сельское поселение	582	283	299	48,6	51,4
Троицкое сельское поселение	357	177	180	49,6	50,4
Шангское сельское поселение	1868	876	992	46,9	53,1
Шекшемское сельское поселение	1383	596	787	43,1	56,9

	Мужчины и женщины	Мужчины	Женщины	В общей численности населения, процентов	
				мужчины	женщины
Курская область	1127081	510758	616323	45,3	54,7
Городское население	734649	329247	405402	44,8	55,2
Сельское население	392432	181511	210921	46,3	53,7
Городской округ город Курск - городское население - г. Курск	415159	184209	230950	44,4	55,6
внутригородские округа					
Железнодорожный	67394	29726	37668	44,1	55,9
Сеймский	147419	63785	83634	43,3	56,7
Центральный	200346	90698	109648	45,3	54,7
Городской округ город Железногорск - городское население - г. Железногорск	95049	43169	51880	45,4	54,6
Городской округ город Курчатов - городское население - г. Курчатов	42706	19814	22892	46,4	53,6
Городской округ город Льгов - городское население - г. Льгов	21453	10380	11073	48,4	51,6
Городской округ город Щигры - городское население - г. Щигры	17040	7521	9519	44,1	55,9
Беловский муниципальный район - сельское население	17933	8233	9700	45,9	54,1
Сельское поселение Беличанский сельсовет	1237	553	684	44,7	55,3
Сельское поселение Беловский сельсовет	3278	1489	1789	45,4	54,6
слобода Белая (цпр)	2598	1173	1425	45,2	54,8
Сельское поселение Бобравский сельсовет	893	397	496	44,5	55,5
Сельское поселение Вишневатский сельсовет	835	379	456	45,4	54,6
Сельское поселение Гирьянский сельсовет	2373	1112	1261	46,9	53,1
Сельское поселение Долгобудский сельсовет	1043	491	552	47,1	52,9
Сельское поселение Ильковский сельсовет	1220	540	680	44,3	55,7
Сельское поселение Коммунарковский сельсовет	1528	741	787	48,5	51,5
Сельское поселение Кондратовский сельсовет	1324	601	723	45,4	54,6
Сельское поселение Корочанский сельсовет	932	419	513	45,0	55,0
Сельское поселение Малосолдатский сельсовет	852	403	449	47,3	52,7
Сельское поселение Пенский сельсовет	899	417	482	46,4	53,6
Сельское поселение Песчанский сельсовет	1028	455	573	44,3	55,7
Сельское поселение Щеголянский сельсовет	491	236	255	48,1	51,9
Большесолдатский муниципальный район - сельское население	12678	5820	6858	45,9	54,1
Сельское поселение Большесолдатский сельсовет	4237	1935	2302	45,7	54,3
село Большое Солдатское (цпр)	2681	1192	1489	44,5	55,5
Сельское поселение Волоконский сельсовет	1419	649	770	45,7	54,3
Сельское поселение Любимовский сельсовет	2250	995	1255	44,2	55,8
Сельское поселение Любостанский сельсовет	1483	682	801	46,0	54,0
Сельское поселение Нижнегридинский сельсовет	997	467	530	46,8	53,2
Сельское поселение Саморядовский сельсовет	1256	596	660	47,5	52,5
Сельское поселение Сторожевский сельсовет	1036	496	540	47,9	52,1
Глушковский муниципальный район	22661	10247	12414	45,2	54,8
Городское население	9572	4281	5291	44,7	55,3
Сельское население	13089	5966	7123	45,6	54,4
Городское поселение поселок Глушково - городское население - пгт Глушково (цпр)	5349	2413	2936	45,1	54,9

	Мужчины и женщины	Мужчины	Женщины	В общей численности населения, процентов	
				мужчины	женщины
Городское поселение поселок Теткино - городское население - пгт Теткино	4223	1868	2355	44,2	55,8
Сельское поселение Алексеевский сельсовет	483	221	262	45,8	54,2
Сельское поселение Веселовский сельсовет	1292	590	702	45,7	54,3
Сельское поселение Званновский сельсовет	2119	973	1146	45,9	54,1
Сельское поселение Карыжский сельсовет	575	272	303	47,3	52,7
Сельское поселение Кобыльский сельсовет	1275	595	680	46,7	53,3
Сельское поселение Коровяковский сельсовет	1016	432	584	42,5	57,5
Сельское поселение Кульбакинский сельсовет	2067	966	1101	46,7	53,3
Сельское поселение Марковский сельсовет	1148	524	624	45,6	54,4
Сельское поселение Нижнемордокский сельсовет	990	450	540	45,5	54,5
Сельское поселение Попово-Лежачанский сельсовет	1197	549	648	45,9	54,1
Сельское поселение Сухиновский сельсовет	927	394	533	42,5	57,5
Горшеченский муниципальный район	18591	8429	10162	45,3	54,7
Городское население	6137	2758	3379	44,9	55,1
Сельское население	12454	5671	6783	45,5	54,5
Городское поселение поселок Горшечное	6473	2893	3580	44,7	55,3
Городское население - пгт Горшечное (цмр)	6137	2758	3379	44,9	55,1
Сельское население	336	135	201	40,2	59,8
Сельское поселение Богатыревский сельсовет	358	165	193	46,1	53,9
Сельское поселение Быковский сельсовет	601	289	312	48,1	51,9
Сельское поселение Знаменский сельсовет	510	233	277	45,7	54,3
Сельское поселение Ключевский сельсовет	522	247	275	47,3	52,7
Сельское поселение Куньевский сельсовет	983	461	522	46,9	53,1
Сельское поселение Нижнеборковский сельсовет	1083	488	595	45,1	54,9
Сельское поселение Никольский сельсовет	327	145	182	44,3	55,7
Сельское поселение Новомеловский сельсовет	1276	587	689	46,0	54,0
Сельское поселение Солдатский сельсовет	1191	553	638	46,4	53,6
Сельское поселение Сосновский сельсовет	1076	475	601	44,1	55,9
Сельское поселение Среднеапоченский сельсовет	1245	572	673	45,9	54,1
Сельское поселение Старороговский сельсовет	925	415	510	44,9	55,1
Сельское поселение Удобенский сельсовет	809	368	441	45,5	54,5
Сельское поселение Ясеновский сельсовет	1212	538	674	44,4	55,6
Дмитриевский муниципальный район	18088	8109	9979	44,8	55,2
Городское население	7728	3404	4324	44,0	56,0
Сельское население	10360	4705	5655	45,4	54,6
Городское поселение город Дмитриев - городское население - г. Дмитриев-Льговский (цмр)	7728	3404	4324	44,0	56,0
Сельское поселение Дерюгинский сельсовет	1019	435	584	42,7	57,3
Сельское поселение Крупецкой сельсовет	2533	1146	1387	45,2	54,8
Сельское поселение Новопершинский сельсовет	1545	714	831	46,2	53,8
Сельское поселение Первоавгустовский сельсовет	2163	988	1175	45,7	54,3
Сельское поселение Поповкинский сельсовет	1058	470	588	44,4	55,6
Сельское поселение Почепский сельсовет	669	315	354	47,1	52,9
Сельское поселение Старгородский сельсовет	1373	637	736	46,4	53,6

	Мужчины и женщины	Мужчины	Женщины	В общей численности населения, процентов	
				мужчины	женщины
Железногорский муниципальный район	16289	7407	8882	45,5	54,5
Городское население	1964	907	1057	46,2	53,8
Сельское население	14325	6500	7825	45,4	54,6
Городское поселение поселок Магнитный - городское население - пгт Магнитный (цмр)	1964	907	1057	46,2	53,8
Сельское поселение Андросовский сельсовет	281	123	158	43,8	56,2
Сельское поселение Басовский сельсовет	446	218	228	48,9	51,1
Сельское поселение Веретенинский сельсовет	885	408	477	46,1	53,9
Сельское поселение Волковский сельсовет	530	234	296	44,2	55,8
Сельское поселение Городновский сельсовет	332	152	180	45,8	54,2
Сельское поселение Кармановский сельсовет	869	397	472	45,7	54,3
Сельское поселение Копенский сельсовет	449	199	250	44,3	55,7
Сельское поселение Линецкий сельсовет	629	266	363	42,3	57,7
Сельское поселение Михайловский сельсовет	2818	1321	1497	46,9	53,1
Сельское поселение Нижнеждановский сельсовет	373	180	193	48,3	51,7
Сельское поселение Новоандросовский сельсовет	1057	477	580	45,1	54,9
Сельское поселение Разветьевский сельсовет	1853	833	1020	45,0	55,0
Сельское поселение Рышковский сельсовет	704	324	380	46,0	54,0
Сельское поселение Снецкой сельсовет	252	109	143	43,3	56,7
Сельское поселение Студенокский сельсовет	2037	920	1117	45,2	54,8
Сельское поселение Троицкий сельсовет	605	254	351	42,0	58,0
Сельское поселение Трояновский сельсовет	205	85	120	41,5	58,5
Золотухинский муниципальный район	22914	10496	12418	45,8	54,2
Городское население	4702	2087	2615	44,4	55,6
Сельское население	18212	8409	9803	46,2	53,8
Городское поселение поселок Золотухино - городское население - пгт Золотухино (цмр)	4702	2087	2615	44,4	55,6
Сельское поселение Ануфриевский сельсовет	1758	838	920	47,7	52,3
Сельское поселение Апальковский сельсовет	467	209	258	44,8	55,2
Сельское поселение Будановский сельсовет	3471	1592	1879	45,9	54,1
Сельское поселение Дмитриевский сельсовет	1248	558	690	44,7	55,3
Сельское поселение Донской сельсовет	2598	1218	1380	46,9	53,1
Сельское поселение Новоспасский сельсовет	896	411	485	45,9	54,1
Сельское поселение Свободинский сельсовет	3343	1519	1824	45,4	54,6
Сельское поселение Солнечный сельсовет	2620	1224	1396	46,7	53,3
Сельское поселение Тазовский сельсовет	1811	840	971	46,4	53,6
Касторенский муниципальный район	18195	8267	9928	45,4	54,6
Городское население	8480	3782	4698	44,6	55,4
Сельское население	9715	4485	5230	46,2	53,8
Городское поселение поселок Касторное - городское население - пгт Касторное (цмр)	3848	1738	2110	45,2	54,8
Городское поселение поселок Новокасторное - городское население - пгт Новокасторное	2014	914	1100	45,4	54,6
Городское поселение поселок Олымский - городское население - пгт Олымский	2618	1130	1488	43,2	56,8
Сельское поселение Алексеевский сельсовет	821	378	443	46,0	54,0
Сельское поселение Благодатенский сельсовет	1008	421	587	41,8	58,2

	Мужчины и женщины	Мужчины	Женщины	В общей численности населения, процентов	
				мужчины	женщины
Сельское поселение Верхнеграйворонский сельсовет	431	212	219	49,2	50,8
Сельское поселение Егорьевский сельсовет	524	264	260	50,4	49,6
Сельское поселение Жерновецкий сельсовет	502	250	252	49,8	50,2
Сельское поселение Краснодолинский сельсовет	1326	611	715	46,1	53,9
Сельское поселение Краснознаменский сельсовет	771	344	427	44,6	55,4
Сельское поселение Лачиновский сельсовет	644	301	343	46,7	53,3
Сельское поселение Ленинский сельсовет	884	402	482	45,5	54,5
Сельское поселение Ольховатский сельсовет	604	293	311	48,5	51,5
Сельское поселение Ореховский сельсовет	1036	465	571	44,9	55,1
Сельское поселение Семеновский сельсовет	655	304	351	46,4	53,6
Сельское поселение Успенский сельсовет	509	240	269	47,2	52,8
Коньшевский муниципальный район	10594	4796	5798	45,3	54,7
Городское население	3748	1676	2072	44,7	55,3
Сельское население	6846	3120	3726	45,6	54,4
Городское поселение поселок Коньшевка - городское население - пгт Коньшевка (цмр)	3748	1676	2072	44,7	55,3
Сельское поселение Беляевский сельсовет	768	344	424	44,8	55,2
Сельское поселение Ваблинский сельсовет	770	359	411	46,6	53,4
Сельское поселение Захарковский сельсовет	436	197	239	45,2	54,8
Сельское поселение Малогородьковский сельсовет	581	260	321	44,8	55,2
Сельское поселение Машкинский сельсовет	564	244	320	43,3	56,7
Сельское поселение Наумовский сельсовет	761	343	418	45,1	54,9
Сельское поселение Платавский сельсовет	1037	474	563	45,7	54,3
Сельское поселение Прилепский сельсовет	1282	597	685	46,6	53,4
Сельское поселение Старобелицкий сельсовет	647	302	345	46,7	53,3
Кореневский муниципальный район	18294	8491	9803	46,4	53,6
Городское население	6119	2763	3356	45,2	54,8
Сельское население	12175	5728	6447	47,0	53,0
Городское поселение поселок Коренево - городское население - пгт Коренево (цмр)	6119	2763	3356	45,2	54,8
Сельское поселение Благодатенский сельсовет	1387	664	723	47,9	52,1
Сельское поселение Викторовский сельсовет	828	379	449	45,8	54,2
Сельское поселение Комаровский сельсовет	757	354	403	46,8	53,2
Сельское поселение Кореневский сельсовет	2549	1185	1364	46,5	53,5
Сельское поселение Любимовский сельсовет	851	385	466	45,2	54,8
Сельское поселение Ольговский сельсовет	1642	768	874	46,8	53,2
Сельское поселение Снагостский сельсовет	739	359	380	48,6	51,4
Сельское поселение Толпинский сельсовет	1751	835	916	47,7	52,3
Сельское поселение Шептуховский сельсовет	1671	799	872	47,8	52,2
Курский муниципальный район - сельское население	54778	25917	28861	47,3	52,7
Сельское поселение Бесединский сельсовет	3036	1380	1656	45,5	54,5
Сельское поселение Брежневский сельсовет	1367	606	761	44,3	55,7
Сельское поселение Винниковский сельсовет	1251	596	655	47,6	52,4
Сельское поселение Ворошнецкий сельсовет	4317	1955	2362	45,3	54,7
Сельское поселение Камышинский сельсовет	3300	1461	1839	44,3	55,7

	Мужчины и женщины	Мужчины	Женщины	В общей численности населения, процентов	
				мужчины	женщины
Сельское поселение Клюквинский сельсовет	10084	5382	4702	53,4	46,6
посёлок Маршала Жукова (цмр)	4715	2695	2020	57,2	42,8
Сельское поселение Лебяженский сельсовет	3316	1543	1773	46,5	53,5
Сельское поселение Моковский сельсовет	3196	1496	1700	46,8	53,2
Сельское поселение Нижнемедведицкий сельсовет	2700	1274	1426	47,2	52,8
Сельское поселение Новопоселеновский сельсовет	3156	1481	1675	46,9	53,1
Сельское поселение Ноздрачевский сельсовет	799	366	433	45,8	54,2
Сельское поселение Пашковский сельсовет	2083	952	1131	45,7	54,3
Сельское поселение Полевской сельсовет	3934	1832	2102	46,6	53,4
Сельское поселение Полянский сельсовет	1746	789	957	45,2	54,8
Сельское поселение Рышковский сельсовет	3050	1396	1654	45,8	54,2
Сельское поселение Шумаковский сельсовет	1608	727	881	45,2	54,8
Сельское поселение Щетинский сельсовет	5835	2681	3154	45,9	54,1
Курчатовский муниципальный район	18021	8332	9689	46,2	53,8
Городское население	10109	4636	5473	45,9	54,1
Сельское население	7912	3696	4216	46,7	53,3
Городское поселение посёлок Иваново - городское население - пгт Иваново	2427	1207	1220	49,7	50,3
Городское поселение посёлок имени К. Либкнехта - городское население - пгт Им. Карла Либкнехта	7682	3429	4253	44,6	55,4
Сельское поселение Дичнянский сельсовет	3005	1432	1573	47,7	52,3
Сельское поселение Друженский сельсовет	715	359	356	50,2	49,8
Сельское поселение Колпаковский сельсовет	942	418	524	44,4	55,6
Сельское поселение Костельцевский сельсовет	1197	540	657	45,1	54,9
Сельское поселение Макаровский сельсовет	1121	517	604	46,1	53,9
Сельское поселение Чаплинский сельсовет	932	430	502	46,1	53,9
Льговский муниципальный район - сельское население	14451	6543	7908	45,3	54,7
Сельское поселение Большеугонский сельсовет	2256	1002	1254	44,4	55,6
Сельское поселение Вышнедеревенский сельсовет	2552	1196	1356	46,9	53,1
Сельское поселение Городенский сельсовет	1526	699	827	45,8	54,2
Сельское поселение Густомойский сельсовет	2128	948	1180	44,5	55,5
Сельское поселение Иванчиковский сельсовет	1253	582	671	46,4	53,6
Сельское поселение Кудинцевский сельсовет	1525	676	849	44,3	55,7
Сельское поселение Марицкий сельсовет	886	387	499	43,7	56,3
Сельское поселение Селекционный сельсовет	2325	1053	1272	45,3	54,7
Мантуровский муниципальный район - сельское население	14349	6681	7668	46,6	53,4
Сельское поселение 2-й Засеймский сельсовет	1360	634	726	46,6	53,4
Сельское поселение Куськинский сельсовет	1426	672	754	47,1	52,9
Сельское поселение Мантуровский сельсовет	3963	1849	2114	46,7	53,3
село Мантурово (цмр)	2767	1292	1475	46,7	53,3
Сельское поселение Останинский сельсовет	1121	514	607	45,9	54,1
Сельское поселение Репецкий сельсовет	1237	596	641	48,2	51,8
Сельское поселение Сеймский сельсовет	3486	1605	1881	46,0	54,0
Сельское поселение Ястребовский сельсовет	1756	811	945	46,2	53,8

	Мужчины и женщины	Мужчины	Женщины	В общей численности населения, процентов	
				мужчины	женщины
Медвенский муниципальный район	16558	7535	9023	45,5	54,5
Городское население	4398	1962	2436	44,6	55,4
Сельское население	12160	5573	6587	45,8	54,2
Городское поселение поселок Медвенка - городское население - пгт Медвенка (цмр)	4398	1962	2436	44,6	55,4
Сельское поселение Амосовский сельсовет	1168	544	624	46,6	53,4
Сельское поселение Высокский сельсовет	1458	657	801	45,1	54,9
Сельское поселение Вышнереутчанский сельсовет	878	401	477	45,7	54,3
Сельское поселение Гостомлянский сельсовет	1077	513	564	47,6	52,4
Сельское поселение Знаменский сельсовет	1440	649	791	45,1	54,9
Сельское поселение Китаевский сельсовет	1294	637	657	49,2	50,8
Сельское поселение Любачанский сельсовет	873	390	483	44,7	55,3
Сельское поселение Нижнереутчанский сельсовет	1190	523	667	43,9	56,1
Сельское поселение Паникинский сельсовет	1189	538	651	45,2	54,8
Сельское поселение Панинский сельсовет	1593	721	872	45,3	54,7
Обоянский муниципальный район	31042	14058	16984	45,3	54,7
Городское население	13565	6123	7442	45,1	54,9
Сельское население	17477	7935	9542	45,4	54,6
Городское поселение город Обоянь - городское население - г. Обоянь (цмр)	13565	6123	7442	45,1	54,9
Сельское поселение Афанасьевский сельсовет	2553	1121	1432	43,9	56,1
Сельское поселение Быкановский сельсовет	834	388	446	46,5	53,5
Сельское поселение Гридасовский сельсовет	663	303	360	45,7	54,3
Сельское поселение Зоринский сельсовет	2844	1287	1557	45,3	54,7
Сельское поселение Каменский сельсовет	1064	474	590	44,5	55,5
Сельское поселение Котельниковский сельсовет	1629	773	856	47,5	52,5
Сельское поселение Рудаевский сельсовет	2635	1216	1419	46,1	53,9
Сельское поселение Рыбино-Будский сельсовет	1505	670	835	44,5	55,5
Сельское поселение Усланский сельсовет	2456	1101	1355	44,8	55,2
Сельское поселение Шевелевский сельсовет	1294	602	692	46,5	53,5
Октябрьский муниципальный район	22569	10371	12198	46,0	54,0
Городское население	5094	2337	2757	45,9	54,1
Сельское население	17475	8034	9441	46,0	54,0
Городское поселение поселок Прямицыно - городское население - пгт Прямицыно (цмр)	5094	2337	2757	45,9	54,1
Сельское поселение Артюховский сельсовет	492	208	284	42,3	57,7
Сельское поселение Большедолженковский сельсовет	1464	665	799	45,4	54,6
Сельское поселение Дьяконовский сельсовет	4726	2160	2566	45,7	54,3
Сельское поселение Катыринский сельсовет	1366	612	754	44,8	55,2
Сельское поселение Лобазовский сельсовет	828	372	456	44,9	55,1
Сельское поселение Никольский сельсовет	385	184	201	47,8	52,2
Сельское поселение Плотавский сельсовет	551	259	292	47,0	53,0
Сельское поселение Старковский сельсовет	639	293	346	45,9	54,1
Сельское поселение Филипповский сельсовет	225	110	115	48,9	51,1
Сельское поселение Черницынский сельсовет	6799	3171	3628	46,6	53,4



	Мужчины и женщины	Мужчины	Женщины	В общей численности населения, процентов	
				мужчины	женщины
Поныровский муниципальный район	11778	5520	6258	46,9	53,1
Городское население	4791	2192	2599	45,8	54,2
Сельское население	6987	3328	3659	47,6	52,4
Городское поселение поселок Поныри - городское население - пгт Поныри (цмр)	4791	2192	2599	45,8	54,2
Сельское поселение Возовский сельсовет	1848	863	985	46,7	53,3
Сельское поселение Горяйновский сельсовет	706	344	362	48,7	51,3
Сельское поселение Ольховатский сельсовет	1143	551	592	48,2	51,8
Сельское поселение Поныровский сельсовет	708	346	362	48,9	51,1
Сельское поселение 1-й Поныровский сельсовет	919	440	479	47,9	52,1
Сельское поселение 2-й Поныровский сельсовет	727	337	390	46,4	53,6
Сельское поселение Смородинский сельсовет	936	447	489	47,8	52,2
Пристенский муниципальный район	16893	7805	9088	46,2	53,8
Городское население	8073	3681	4392	45,6	54,4
Сельское население	8820	4124	4696	46,8	53,2
Городское поселение поселок Пристень - городское население - пгт Пристень (цмр)	5297	2415	2882	45,6	54,4
Городское поселение поселок Кировский	2851	1304	1547	45,7	54,3
Городское население - пгт Кировский	2776	1266	1510	45,6	54,4
Сельское население	75	38	37	50,7	49,3
Сельское поселение Бобрышевский сельсовет	1552	713	839	45,9	54,1
Сельское поселение Котовский сельсовет	1333	642	691	48,2	51,8
Сельское поселение Нагольненский сельсовет	982	456	526	46,4	53,6
Сельское поселение Ольшанский сельсовет	946	432	514	45,7	54,3
Сельское поселение Пристенский сельсовет	996	465	531	46,7	53,3
Сельское поселение Сазановский сельсовет	954	452	502	47,4	52,6
Сельское поселение Черновецкий сельсовет	1051	503	548	47,9	52,1
Сельское поселение Ярыгинский сельсовет	931	423	508	45,4	54,6
Рыльский муниципальный район	33158	15147	18011	45,7	54,3
Городское население	15671	7027	8644	44,8	55,2
Сельское население	17487	8120	9367	46,4	53,6
Городское поселение город Рыльск - городское население - г. Рыльск (цмр)	15671	7027	8644	44,8	55,2
Сельское поселение Березниковский сельсовет	927	448	479	48,3	51,7
Сельское поселение Бобровский сельсовет	231	115	116	49,8	50,2
Сельское поселение Дуровский сельсовет	169	83	86	49,1	50,9
Сельское поселение Ивановский сельсовет	4421	2035	2386	46,0	54,0
Сельское поселение Козинский сельсовет	1065	495	570	46,5	53,5
Сельское поселение Крупецкий сельсовет	2013	908	1105	45,1	54,9
Сельское поселение Ломакинский сельсовет	148	73	75	49,3	50,7
Сельское поселение Малогнеушевский сельсовет	1794	809	985	45,1	54,9
Сельское поселение Михайловский сельсовет	481	227	254	47,2	52,8
Сельское поселение Некрасовский сельсовет	1392	651	741	46,8	53,2
Сельское поселение Нехаевский сельсовет	644	293	351	45,5	54,5
Сельское поселение Никольниковский сельсовет	1216	564	652	46,4	53,6
Сельское поселение Октябрьский сельсовет	690	323	367	46,8	53,2
Сельское поселение Пригородненский сельсовет	905	435	470	48,1	51,9

	Мужчины и женщины	Мужчины	Женщины	В общей численности населения, процентов	
				мужчины	женщины
Сельское поселение Студенокский сельсовет	960	452	508	47,1	52,9
Сельское поселение Щекинский сельсовет	431	209	222	48,5	51,5
Советский муниципальный район	19080	8663	10417	45,4	54,6
Городское население	6128	2702	3426	44,1	55,9
Сельское население	12952	5961	6991	46,0	54,0
Городское поселение поселок Кшенский - городское население - пгт Кшенский (цмр)	6128	2702	3426	44,1	55,9
Сельское поселение Александровский сельсовет	1265	580	685	45,8	54,2
Сельское поселение Верхнерагозецкий сельсовет	946	431	515	45,6	54,4
Сельское поселение Волжанский сельсовет	2415	1115	1300	46,2	53,8
Сельское поселение Краснодолинский сельсовет	1282	595	687	46,4	53,6
Сельское поселение Ледовский сельсовет	872	400	472	45,9	54,1
Сельское поселение Ленинский сельсовет	1405	636	769	45,3	54,7
Сельское поселение Мансуровский сельсовет	1025	478	547	46,6	53,4
Сельское поселение Михайлоанненский сельсовет	813	368	445	45,3	54,7
Сельское поселение Нижнеграйворонский сельсовет	1438	666	772	46,3	53,7
Сельское поселение Советский сельсовет	1491	692	799	46,4	53,6
Солнцевский муниципальный район	15382	7000	8382	45,5	54,5
Городское население	4295	1867	2428	43,5	56,5
Сельское население	11087	5133	5954	46,3	53,7
Городское поселение поселок Солнцево - городское население - пгт Солнцево (цмр)	4295	1867	2428	43,5	56,5
Сельское поселение Бунинский сельсовет	1314	602	712	45,8	54,2
Сельское поселение Зуевский сельсовет	2735	1274	1461	46,6	53,4
Сельское поселение Ивановский сельсовет	2450	1107	1343	45,2	54,8
Сельское поселение Лещинский сельсовет	1243	576	667	46,3	53,7
Сельское поселение Субботинский сельсовет	1429	676	753	47,3	52,7
Сельское поселение Шумаковский сельсовет	1916	898	1018	46,9	53,1
Суджанский муниципальный район	26964	12193	14771	45,2	54,8
Городское население	6036	2629	3407	43,6	56,4
Сельское население	20928	9564	11364	45,7	54,3
Городское поселение город Суджа - городское население - г. Суджа (цмр)	6036	2629	3407	43,6	56,4
Сельское поселение Борковский сельсовет	517	243	274	47,0	53,0
Сельское поселение Воробжанский сельсовет	841	359	482	42,7	57,3
Сельское поселение Гончаровский сельсовет	3090	1395	1695	45,1	54,9
Сельское поселение Гуевский сельсовет	1110	534	576	48,1	51,9
Сельское поселение Замостянский сельсовет	2870	1295	1575	45,1	54,9
Сельское поселение Заолешенский сельсовет	3306	1537	1769	46,5	53,5
Сельское поселение Казачелокнянский сельсовет	749	341	408	45,5	54,5
Сельское поселение Малолокнянский сельсовет	1030	507	523	49,2	50,8
Сельское поселение Мартыновский сельсовет	796	356	440	44,7	55,3
Сельское поселение Махновский сельсовет	1696	790	906	46,6	53,4
Сельское поселение Новоивановский сельсовет	455	214	241	47,0	53,0
Сельское поселение Плеховский сельсовет	679	297	382	43,7	56,3
Сельское поселение Погребской сельсовет	482	219	263	45,4	54,6
Сельское поселение Пореченский сельсовет	1637	729	908	44,5	55,5



	Мужчины и женщины	Мужчины	Женщины	В общей численности населения, процентов	
				мужчины	женщины
Сельское поселение Свердликовский сельсовет	1168	530	638	45,4	54,6
Сельское поселение Уланковский сельсовет	502	218	284	43,4	56,6
Тимский муниципальный район	11759	5431	6328	46,2	53,8
Городское население	3186	1383	1803	43,4	56,6
Сельское население	8573	4048	4525	47,2	52,8
Городское поселение поселок Тим - городское население - пгт Тим (цмр)	3186	1383	1803	43,4	56,6
Сельское поселение Барковский сельсовет	1092	517	575	47,3	52,7
Сельское поселение Быстрецкий сельсовет	629	282	347	44,8	55,2
Сельское поселение Выгорновский сельсовет	752	359	393	47,7	52,3
Сельское поселение Ленинский сельсовет	1058	498	560	47,1	52,9
Сельское поселение Погоженский сельсовет	782	376	406	48,1	51,9
Сельское поселение Становской сельсовет	1637	792	845	48,4	51,6
Сельское поселение Тимский сельсовет	1401	662	739	47,3	52,7
Сельское поселение Успенский сельсовет	1222	562	660	46,0	54,0
Фатежский муниципальный район	18885	8666	10219	45,9	54,1
Городское население	5404	2423	2981	44,8	55,2
Сельское население	13481	6243	7238	46,3	53,7
Городское поселение город Фатеж - городское население - г. Фатеж (цмр)	5404	2423	2981	44,8	55,2
Сельское поселение Банинский сельсовет	1851	870	981	47,0	53,0
Сельское поселение Большеанненковский сельсовет	764	371	393	48,6	51,4
Сельское поселение Большежировский сельсовет	1643	754	889	45,9	54,1
Сельское поселение Верхнелюбазжский сельсовет	2419	1119	1300	46,3	53,7
Сельское поселение Верхнехотемльский сельсовет	827	390	437	47,2	52,8
Сельское поселение Глебовский сельсовет	743	345	398	46,4	53,6
Сельское поселение Миленинский сельсовет	893	393	500	44,0	56,0
Сельское поселение Молотычевский сельсовет	990	462	528	46,7	53,3
Сельское поселение Русановский сельсовет	1895	879	1016	46,4	53,6
Сельское поселение Солдатский сельсовет	1456	660	796	45,3	54,7
Хомутовский муниципальный район	11429	5222	6207	45,7	54,3
Городское население	4230	1838	2392	43,5	56,5
Сельское население	7199	3384	3815	47,0	53,0
Городское поселение поселок Хомутовка	4254	1848	2406	43,4	56,6
Городское население - пгт Хомутовка (цмр)	4230	1838	2392	43,5	56,5
Сельское население	24	10	14	41,7	58,3
Сельское поселение Гламаздинский сельсовет	806	383	423	47,5	52,5
Сельское поселение Дубовицкий сельсовет	420	208	212	49,5	50,5
Сельское поселение Калиновский сельсовет	2104	998	1106	47,4	52,6
Сельское поселение Ольховский сельсовет	1034	474	560	45,8	54,2
Сельское поселение Петровский сельсовет	743	350	393	47,1	52,9
Сельское поселение Романовский сельсовет	668	304	364	45,5	54,5
Сельское поселение Сальновский сельсовет	786	372	414	47,3	52,7
Сельское поселение Сквородневский сельсовет	614	285	329	46,4	53,6

	Мужчины и женщины	Мужчины	Женщины	В общей численности населения, процентов	
				мужчины	женщины
Черемисиновский муниципальный район	10347	4778	5569	46,2	53,8
Городское население	3812	1696	2116	44,5	55,5
Сельское население	6535	3082	3453	47,2	52,8
Городское поселение поселок Черемисиново - городское население - пгт Черемисиново (цмр)	3812	1696	2116	44,5	55,5
Сельское поселение Краснополянский сельсовет	1584	743	841	46,9	53,1
Сельское поселение Михайловский сельсовет	1134	518	616	45,7	54,3
Сельское поселение Ниженский сельсовет	688	330	358	48,0	52,0
Сельское поселение Петровский сельсовет	334	162	172	48,5	51,5
Сельское поселение Покровский сельсовет	563	259	304	46,0	54,0
Сельское поселение Русановский сельсовет	991	494	497	49,8	50,2
Сельское поселение Стакановский сельсовет	837	382	455	45,6	54,4
Сельское поселение Удеревский сельсовет	404	194	210	48,0	52,0
Щигровский муниципальный район - сельское население	11994	5508	6486	45,9	54,1
Сельское поселение Большеземинский сельсовет	394	182	212	46,2	53,8
Сельское поселение Вишневатский сельсовет	670	302	368	45,1	54,9
Сельское поселение Вышнеольховатский сельсовет	426	219	207	51,4	48,6
Сельское поселение Вязовский сельсовет	191	98	93	51,3	48,7
Сельское поселение Защитенский сельсовет	631	282	349	44,7	55,3
Сельское поселение Знаменский сельсовет	582	279	303	47,9	52,1
Сельское поселение Касиновский сельсовет	243	111	132	45,7	54,3
Сельское поселение Косоржанский сельсовет	665	305	360	45,9	54,1
Сельское поселение Кривцовский сельсовет	455	197	258	43,3	56,7
Сельское поселение Крутовский сельсовет	514	256	258	49,8	50,2
Сельское поселение Мелехинский сельсовет	531	235	296	44,3	55,7
Сельское поселение Никольский сельсовет	567	264	303	46,6	53,4
Сельское поселение Озерский сельсовет	484	232	252	47,9	52,1
Сельское поселение Охочевский сельсовет	2686	1198	1488	44,6	55,4
Сельское поселение Пригородненский сельсовет	1623	746	877	46,0	54,0
Сельское поселение Теребужский сельсовет	405	180	225	44,4	55,6
Сельское поселение Титовский сельсовет	595	282	313	47,4	52,6
Сельское поселение Троицкокраснянский сельсовет	332	140	192	42,2	57,8
Липецкая область	1173513	535467	638046	45,6	54,4
Городское население	747213	338631	408582	45,3	54,7
Сельское население	426300	196836	229464	46,2	53,8
Городской округ город Липецк - городское население - г. Липецк	508887	230805	278082	45,4	54,6
внутригородские округа					
Левобережный	49267	22618	26649	45,9	54,1
Октябрьский	213058	97646	115412	45,8	54,2
Правобережный	85020	39854	45166	46,9	53,1
Советский	161542	70687	90855	43,8	56,2
Городской округ город Елец - городское население - г. Елец	108404	49220	59184	45,4	54,6
Воловский муниципальный район - сельское население	14632	6857	7775	46,9	53,1
Сельское поселение Большеивановский сельсовет	578	280	298	48,4	51,6
Сельское поселение Большовский сельсовет	1490	710	780	47,7	52,3



	Мужчины и женщины	Мужчины	Женщины	В общей численности населения, процентов	
				мужчины	женщины
Сельское поселение Васильевский сельсовет	642	297	345	46,3	53,7
Сельское поселение Верхнечесноченский сельсовет	785	377	408	48,0	52,0
Сельское поселение Воловский сельсовет	3749	1735	2014	46,3	53,7
село Волово (цмр)	3734	1728	2006	46,3	53,7
Сельское поселение Воловчинский сельсовет	591	286	305	48,4	51,6
Сельское поселение Гатищенский сельсовет	656	306	350	46,6	53,4
Сельское поселение Замарайский сельсовет	625	305	320	48,8	51,2
Сельское поселение Захаровский сельсовет	971	438	533	45,1	54,9
Сельское поселение Липовский сельсовет	636	291	345	45,8	54,2
Сельское поселение Ломигорский сельсовет	501	250	251	49,9	50,1
Сельское поселение Набережанский сельсовет	1435	662	773	46,1	53,9
Сельское поселение Ожогинский сельсовет	823	362	461	44,0	56,0
Сельское поселение Спасский сельсовет	650	319	331	49,1	50,9
Сельское поселение Юрской сельсовет	500	239	261	47,8	52,2
Грязинский муниципальный район	75159	34533	40626	45,9	54,1
Городское население	46807	21296	25511	45,5	54,5
Сельское население	28352	13237	15115	46,7	53,3
Городское поселение город Грязи - городское население - г. Грязи (цмр)	46807	21296	25511	45,5	54,5
Сельское поселение Большесамовецкий сельсовет	2613	1216	1397	46,5	53,5
Сельское поселение Бутырский сельсовет	1092	488	604	44,7	55,3
Сельское поселение Верхнетелелюйский сельсовет	838	418	420	49,9	50,1
Сельское поселение Грязинский сельсовет	1230	584	646	47,5	52,5
Сельское поселение Двуреченский сельсовет	1661	779	882	46,9	53,1
Сельское поселение Казинский сельсовет	2730	1302	1428	47,7	52,3
Сельское поселение Карамышевский сельсовет	1562	711	851	45,5	54,5
Сельское поселение Княжебайгорский сельсовет	2070	946	1124	45,7	54,3
Сельское поселение Коробовский сельсовет	783	356	427	45,5	54,5
Сельское поселение Кузовский сельсовет	1701	817	884	48,0	52,0
Сельское поселение Петровский сельсовет	2320	1072	1248	46,2	53,8
Сельское поселение Плехановский сельсовет	3088	1434	1654	46,4	53,6
Сельское поселение Сошкинский сельсовет	1713	790	923	46,1	53,9
Сельское поселение Телелюйский сельсовет	1469	674	795	45,9	54,1
Сельское поселение Фащевский сельсовет	1734	832	902	48,0	52,0
Сельское поселение Яркуковский сельсовет	1748	818	930	46,8	53,2
Данковский муниципальный район	35468	16174	19294	45,6	54,4
Городское население	21064	9459	11605	44,9	55,1
Сельское население	14404	6715	7689	46,6	53,4
Городское поселение город Данков - городское население - г. Данков (цмр)	21064	9459	11605	44,9	55,1
Сельское поселение Авдуловский сельсовет	389	180	209	46,3	53,7
Сельское поселение Баловневский сельсовет	881	414	467	47,0	53,0
Сельское поселение Барятинский сельсовет	658	321	337	48,8	51,2
Сельское поселение Берёзовский сельсовет	928	425	503	45,8	54,2
Сельское поселение Бигильдинский сельсовет	1063	492	571	46,3	53,7
Сельское поселение Воскресенский сельсовет	886	400	486	45,1	54,9

	Мужчины и женщины	Мужчины	Женщины	В общей численности населения, процентов	
				мужчины	женщины
Сельское поселение Долговский сельсовет	537	249	288	46,4	53,6
Сельское поселение Ивановский сельсовет	378	174	204	46,0	54,0
Сельское поселение Кудрявщинский сельсовет	713	340	373	47,7	52,3
Сельское поселение Малинковский сельсовет	744	342	402	46,0	54,0
Сельское поселение Новоникольский сельсовет	938	428	510	45,6	54,4
Сельское поселение Одоевский сельсовет	438	211	227	48,2	51,8
Сельское поселение Октябрьский сельсовет	655	310	345	47,3	52,7
Сельское поселение Перехвальский сельсовет	569	253	316	44,5	55,5
Сельское поселение Плаховский сельсовет	289	129	160	44,6	55,4
Сельское поселение Полибинский сельсовет	452	210	242	46,5	53,5
Сельское поселение Спешнево-Ивановский сельсовет	1151	540	611	46,9	53,1
Сельское поселение Теплевский сельсовет	301	136	165	45,2	54,8
Сельское поселение Тепловский сельсовет	767	358	409	46,7	53,3
Сельское поселение Требунский сельсовет	591	293	298	49,6	50,4
Сельское поселение Хрущевский сельсовет	449	208	241	46,3	53,7
Сельское поселение Ягдновский сельсовет	627	302	325	48,2	51,8
Добринский муниципальный район - сельское население	37567	17553	20014	46,7	53,3
Сельское поселение Березнеговатский сельсовет	1501	718	783	47,8	52,2
Сельское поселение Богородицкий сельсовет	4118	1908	2210	46,3	53,7
Сельское поселение Верхнематренский сельсовет	1371	638	733	46,5	53,5
Сельское поселение Демшинский сельсовет	736	360	376	48,9	51,1
Сельское поселение Добринский сельсовет	9795	4415	5380	45,1	54,9
посёлок Добринка (цмр)	9572	4311	5261	45,0	55,0
Сельское поселение Дубовской сельсовет	2315	1064	1251	46,0	54,0
Сельское поселение Дуровский сельсовет	754	370	384	49,1	50,9
Сельское поселение Каверинский сельсовет	1249	616	633	49,3	50,7
Сельское поселение Мазейский сельсовет	1238	590	648	47,7	52,3
Сельское поселение Нижнематренский сельсовет	1151	549	602	47,7	52,3
Сельское поселение Новочеркутинский сельсовет	900	446	454	49,6	50,4
Сельское поселение Павловский сельсовет	1252	617	635	49,3	50,7
Сельское поселение Петровский сельсовет	2721	1286	1435	47,3	52,7
Сельское поселение Пушкинский сельсовет	1577	722	855	45,8	54,2
Сельское поселение Сафоновский сельсовет	628	288	340	45,9	54,1
Сельское поселение Среднематренский сельсовет	819	390	429	47,6	52,4
Сельское поселение Талицкий сельсовет	2979	1442	1537	48,4	51,6
Сельское поселение Тихвинский сельсовет	1038	489	549	47,1	52,9
Сельское поселение Хворостянский сельсовет	1425	645	780	45,3	54,7
Добровский муниципальный район - сельское население	24228	10949	13279	45,2	54,8
Сельское поселение Больше-Хомутецкий сельсовет	1636	723	913	44,2	55,8
Сельское поселение Борисовский сельсовет	1138	511	627	44,9	55,1
Сельское поселение Волченский сельсовет	873	394	479	45,1	54,9
Сельское поселение Добровский сельсовет	5668	2524	3144	44,5	55,5
село Доброе (цмр)	5445	2417	3028	44,4	55,6
Сельское поселение Екатериновский сельсовет	509	222	287	43,6	56,4
Сельское поселение Замартыновский сельсовет	1139	511	628	44,9	55,1

	Мужчины и женщины	Мужчины	Женщины	В общей численности населения, процентов	
				мужчины	женщины
Сельское поселение Каликинский сельсовет	3473	1528	1945	44,0	56,0
Сельское поселение Корневщинский сельсовет	1146	535	611	46,7	53,3
Сельское поселение Кривецкий сельсовет	1016	452	564	44,5	55,5
Сельское поселение Крутовский сельсовет	760	341	419	44,9	55,1
Сельское поселение Махоновский сельсовет	605	258	347	42,6	57,4
Сельское поселение Панинский сельсовет	1670	723	947	43,3	56,7
Сельское поселение Поройский сельсовет	549	239	310	43,5	56,5
Сельское поселение Преображенковский сельсовет	306	136	170	44,4	55,6
Сельское поселение Путятинский сельсовет	604	289	315	47,8	52,2
Сельское поселение Ратчинский сельсовет	960	396	564	41,3	58,7
Сельское поселение Трубетчинский сельсовет	2176	1167	1009	53,6	46,4
Долгоруковский муниципальный район - сельское население	18623	8641	9982	46,4	53,6
Сельское поселение Большебоевский сельсовет	670	320	350	47,8	52,2
Сельское поселение Верхнеломовецкий сельсовет	942	464	478	49,3	50,7
Сельское поселение Веселовский сельсовет	626	301	325	48,1	51,9
Сельское поселение Войсковоказинский сельсовет	461	221	240	47,9	52,1
Сельское поселение Вязовицкий сельсовет	466	225	241	48,3	51,7
Сельское поселение Грызловский сельсовет	1087	509	578	46,8	53,2
Сельское поселение Долгоруковский сельсовет село Долгоруково (цмр)	9200	4219	4981	45,9	54,1
Сельское поселение Долгушинский сельсовет	5343	2421	2922	45,3	54,7
Сельское поселение Долгушинский сельсовет	425	176	249	41,4	58,6
Сельское поселение Дубовецкий сельсовет	938	432	506	46,1	53,9
Сельское поселение Жерновский сельсовет	779	364	415	46,7	53,3
Сельское поселение Меньшеколодезский сельсовет	968	465	503	48,0	52,0
Сельское поселение Свишенский сельсовет	501	234	267	46,7	53,3
Сельское поселение Слепухинский сельсовет	293	132	161	45,1	54,9
Сельское поселение Стегаловский сельсовет	1267	579	688	45,7	54,3
Елецкий муниципальный район - сельское население	30130	14170	15960	47,0	53,0
Сельское поселение Архангельский сельсовет	3013	1367	1646	45,4	54,6
Сельское поселение Большеизвальский сельсовет	1110	546	564	49,2	50,8
Сельское поселение Волчанский сельсовет	1687	805	882	47,7	52,3
Сельское поселение Воронежский сельсовет	1982	904	1078	45,6	54,4
Сельское поселение Голиковский сельсовет	663	318	345	48,0	52,0
Сельское поселение Елецкий сельсовет	1254	574	680	45,8	54,2
Сельское поселение Казацкий сельсовет	3418	1522	1896	44,5	55,5
Сельское поселение Колосовский сельсовет	1780	833	947	46,8	53,2
Сельское поселение Лавский сельсовет	3053	1424	1629	46,6	53,4
Сельское поселение Малобоевский сельсовет	850	406	444	47,8	52,2
Сельское поселение Нижневоргольский сельсовет	4590	2190	2400	47,7	52,3
Сельское поселение Пищулинский сельсовет	1799	884	915	49,1	50,9
Сельское поселение Сокольский сельсовет	1593	806	787	50,6	49,4
Сельское поселение Федоровский сельсовет	1947	935	1012	48,0	52,0
Сельское поселение Черкасский сельсовет	1391	656	735	47,2	52,8

	Мужчины и женщины	Мужчины	Женщины	В общей численности населения, процентов	
				мужчины	женщины
Задонский муниципальный район	34959	15760	19199	45,1	54,9
Городское население	9698	4448	5250	45,9	54,1
Сельское население	25261	11312	13949	44,8	55,2
Городское поселение город Задонск - городское население - г. Задонск (цмр)	9698	4448	5250	45,9	54,1
Сельское поселение Болховской сельсовет	1558	710	848	45,6	54,4
Сельское поселение Бутырский сельсовет	637	306	331	48,0	52,0
Сельское поселение Верхнеказаченский сельсовет	2779	1300	1479	46,8	53,2
Сельское поселение Верхнестуденецкий сельсовет	1030	494	536	48,0	52,0
Сельское поселение Гнилушинский сельсовет	1715	783	932	45,7	54,3
Сельское поселение Донской сельсовет	5002	2268	2734	45,3	54,7
Сельское поселение Калабинский сельсовет	827	383	444	46,3	53,7
Сельское поселение Каменский сельсовет	1655	768	887	46,4	53,6
Сельское поселение Камышевский сельсовет	805	376	429	46,7	53,3
Сельское поселение Кашарский сельсовет	1557	411	1146	26,4	73,6
Сельское поселение Ксизовский сельсовет	939	449	490	47,8	52,2
Сельское поселение Ольшанский сельсовет	1197	549	648	45,9	54,1
Сельское поселение Рогожинский сельсовет	723	339	384	46,9	53,1
Сельское поселение Скорняковский сельсовет	917	404	513	44,1	55,9
Сельское поселение Тимирязевский сельсовет	520	232	288	44,6	55,4
Сельское поселение Хмелинецкий сельсовет	2385	1093	1292	45,8	54,2
Сельское поселение Юрьевский сельсовет	1015	447	568	44,0	56,0
Измалковский муниципальный район - сельское население	17281	7823	9458	45,3	54,7
Сельское поселение Афанасьевский сельсовет	2914	1265	1649	43,4	56,6
Сельское поселение Васильевский сельсовет	727	316	411	43,5	56,5
Сельское поселение Домовинский сельсовет	353	165	188	46,7	53,3
Сельское поселение Измалковский сельсовет село Измалково (цмр)	4660	2093	2567	44,9	55,1
Сельское поселение Лебяженский сельсовет	4015	1808	2207	45,0	55,0
Сельское поселение Лебяженский сельсовет	672	319	353	47,5	52,5
Сельское поселение Петровский сельсовет	1359	620	739	45,6	54,4
Сельское поселение Пономаревский сельсовет	462	217	245	47,0	53,0
Сельское поселение Преображенский сельсовет	754	355	399	47,1	52,9
Сельское поселение Пречистенский сельсовет	651	302	349	46,4	53,6
Сельское поселение Пятницкий сельсовет	695	331	364	47,6	52,4
Сельское поселение Ровенский сельсовет	374	166	208	44,4	55,6
Сельское поселение Слободской сельсовет	792	366	426	46,2	53,8
Сельское поселение Чернавский сельсовет	2868	1308	1560	45,6	54,4
Краснинский муниципальный район - сельское население	13498	6149	7349	45,6	54,4
Сельское поселение Александровский сельсовет	2924	1339	1585	45,8	54,2
Сельское поселение Гудаловский сельсовет	802	372	430	46,4	53,6
Сельское поселение Дрезгаловский сельсовет	948	425	523	44,8	55,2
Сельское поселение Ищеинский сельсовет	768	344	424	44,8	55,2
Сельское поселение Краснинский сельсовет село Красное (цмр)	4998	2284	2714	45,7	54,3
Сельское поселение Краснинский сельсовет село Красное (цмр)	3832	1759	2073	45,9	54,1
Сельское поселение Пятницкий сельсовет	340	169	171	49,7	50,3
Сельское поселение Сергиевский сельсовет	337	160	177	47,5	52,5

	Мужчины и женщины	Мужчины	Женщины	В общей численности населения, процентов	
				мужчины	женщины
Сельское поселение Сотниковский сельсовет	592	281	311	47,5	52,5
Сельское поселение Суходольский сельсовет	690	301	389	43,6	56,4
Сельское поселение Яблоновский сельсовет	1099	474	625	43,1	56,9
Лебедянский муниципальный район	43178	19645	23533	45,5	54,5
Городское население	21012	9408	11604	44,8	55,2
Сельское население	22166	10237	11929	46,2	53,8
Городское поселение город Лебедянь - городское население - г. Лебедянь (цмр)	21012	9408	11604	44,8	55,2
Сельское поселение Агрономовский сельсовет	3224	1496	1728	46,4	53,6
Сельское поселение Большеизбищенский сельсовет	1458	688	770	47,2	52,8
Сельское поселение Большепоповский сельсовет	2142	970	1172	45,3	54,7
Сельское поселение Волотовский сельсовет	980	465	515	47,4	52,6
Сельское поселение Вязовский сельсовет	688	317	371	46,1	53,9
Сельское поселение Докторовский сельсовет	668	312	356	46,7	53,3
Сельское поселение Кузнецкий сельсовет	622	283	339	45,5	54,5
Сельское поселение Куйманский сельсовет	1140	514	626	45,1	54,9
Сельское поселение Куликовский сельсовет	789	360	429	45,6	54,4
Сельское поселение Ольховский сельсовет	2036	956	1080	47,0	53,0
Сельское поселение Павловский сельсовет	383	190	193	49,6	50,4
Сельское поселение Покрово-Казацкий сельсовет	3042	1383	1659	45,5	54,5
Сельское поселение Слободской сельсовет	752	340	412	45,2	54,8
Сельское поселение Троекуровский сельсовет	3095	1409	1686	45,5	54,5
Сельское поселение Шовский сельсовет	697	345	352	49,5	50,5
Сельское поселение Яблоневский сельсовет	450	209	241	46,4	53,6
Лев-Толстовский муниципальный район - сельское население	17141	7941	9200	46,3	53,7
Сельское поселение Гагаринский сельсовет	790	373	417	47,2	52,8
Сельское поселение Домачевский сельсовет	585	261	324	44,6	55,4
Сельское поселение Знаменский сельсовет	1005	483	522	48,1	51,9
Сельское поселение Лев-Толстовский сельсовет - посёлок Лев Толстой (цмр)	8650	3940	4710	45,5	54,5
Сельское поселение Новочемодановский сельсовет	1005	469	536	46,7	53,3
Сельское поселение Октябрьский сельсовет	1047	478	569	45,7	54,3
Сельское поселение Остро-Каменский сельсовет	1247	592	655	47,5	52,5
Сельское поселение Первомайский сельсовет	895	429	466	47,9	52,1
Сельское поселение Топовский сельсовет	884	397	487	44,9	55,1
Сельское поселение Троицкий сельсовет	1033	519	514	50,2	49,8
Липецкий муниципальный район - сельское население	49258	22850	26408	46,4	53,6
Сельское поселение Большекузьминский сельсовет	799	387	412	48,4	51,6
Сельское поселение Боринский сельсовет	6556	3027	3529	46,2	53,8
Сельское поселение Васильевский сельсовет	579	257	322	44,4	55,6
Сельское поселение Введенский сельсовет	4440	2071	2369	46,6	53,4
Сельское поселение Вербиловский сельсовет	824	375	449	45,5	54,5
Сельское поселение Грязновский сельсовет	513	235	278	45,8	54,2
Сельское поселение Ивовский сельсовет	503	238	265	47,3	52,7
Сельское поселение Косыревский сельсовет	2542	1204	1338	47,4	52,6
Сельское поселение Круто-Хуторской сельсовет	1047	481	566	45,9	54,1

	Мужчины и женщины	Мужчины	Женщины	В общей численности населения, процентов	
				мужчины	женщины
Сельское поселение Кузьмино-Отвержский сельсовет	4634	2084	2550	45,0	55,0
Сельское поселение Ленинский сельсовет	5454	2580	2874	47,3	52,7
Сельское поселение Лубновский сельсовет	1167	548	619	47,0	53,0
Сельское поселение Новодеревенский сельсовет	2960	1331	1629	45,0	55,0
Сельское поселение Новодмитриевский сельсовет	1259	614	645	48,8	51,2
Сельское поселение Падовский сельсовет	920	413	507	44,9	55,1
Сельское поселение Пружинский сельсовет	742	360	382	48,5	51,5
Сельское поселение Сенцовский сельсовет	2410	1111	1299	46,1	53,9
Сельское поселение Стебаевский сельсовет	897	418	479	46,6	53,4
Сельское поселение Сырский сельсовет	8284	3857	4427	46,6	53,4
Сельское поселение Тележенский сельсовет	589	263	326	44,7	55,3
Сельское поселение Частодубравский сельсовет	2139	996	1143	46,6	53,4
Становлянский муниципальный район - сельское население	18746	8606	10140	45,9	54,1
Сельское поселение Георгиевский сельсовет	631	293	338	46,4	53,6
Сельское поселение Грунино-Воргольский сельсовет	505	236	269	46,7	53,3
Сельское поселение Кирилловский сельсовет	1068	507	561	47,5	52,5
Сельское поселение Красно-Полянский сельсовет	546	265	281	48,5	51,5
Сельское поселение Ламской сельсовет	724	322	402	44,5	55,5
Сельское поселение Лесно-Локотецкий сельсовет	908	416	492	45,8	54,2
Сельское поселение Лукьяновский сельсовет	704	330	374	46,9	53,1
Сельское поселение Михайловский сельсовет	1078	497	581	46,1	53,9
Сельское поселение Огневский сельсовет	651	292	359	44,9	55,1
Сельское поселение Островский сельсовет	662	318	344	48,0	52,0
Сельское поселение Пальна-Михайловский сельсовет	814	373	441	45,8	54,2
Сельское поселение Петрищевский сельсовет	797	396	401	49,7	50,3
Сельское поселение Становлянский сельсовет	5855	2651	3204	45,3	54,7
село Становое (цпр)	5252	2366	2886	45,0	55,0
Сельское поселение Соловьевский сельсовет	780	347	433	44,5	55,5
Сельское поселение Телегинский сельсовет	1348	630	718	46,7	53,3
Сельское поселение Успенский сельсовет	834	373	461	44,7	55,3
Сельское поселение Чемодановский сельсовет	461	197	264	42,7	57,3
Сельское поселение Ястребиновский сельсовет	380	163	217	42,9	57,1
Тербунский муниципальный район - сельское население	22536	10557	11979	46,8	53,2
Сельское поселение Березовский сельсовет	1154	537	617	46,5	53,5
Сельское поселение Большепольянский сельсовет	821	373	448	45,4	54,6
Сельское поселение Борковский сельсовет	675	321	354	47,6	52,4
Сельское поселение Вислополянский сельсовет	809	369	440	45,6	54,4
Сельское поселение Зареченский сельсовет	491	235	256	47,9	52,1
Сельское поселение Казинский сельсовет	1061	514	547	48,4	51,6
Сельское поселение Кургано-Головинский сельсовет	1124	504	620	44,8	55,2
Сельское поселение Новосильский сельсовет	555	251	304	45,2	54,8
Сельское поселение Озерский сельсовет	511	248	263	48,5	51,5
Сельское поселение Покровский сельсовет	650	303	347	46,6	53,4
Сельское поселение Солдатский сельсовет	1772	813	959	45,9	54,1

	Мужчины и женщины	Мужчины	Женщины	В общей численности населения, процентов	
				мужчины	женщины
Сельское поселение Тербунский сельсовет	8305	3910	4395	47,1	52,9
село Тербуны (цпр)	7312	3439	3873	47,0	53,0
Сельское поселение Тербунский Второй сельсовет	2481	1150	1331	46,4	53,6
Сельское поселение Тульский сельсовет	981	479	502	48,8	51,2
Сельское поселение Урицкий сельсовет	1146	550	596	48,0	52,0
Усманский муниципальный район	50906	23173	27733	45,5	54,5
Городское население	18685	8299	10386	44,4	55,6
Сельское население	32221	14874	17347	46,2	53,8
Городское поселение город Усмань - городское население - г. Усмань (цпр)	18685	8299	10386	44,4	55,6
Сельское поселение Березняговский сельсовет	680	334	346	49,1	50,9
Сельское поселение Боровской сельсовет	350	166	184	47,4	52,6
Сельское поселение Бреславский сельсовет	733	348	385	47,5	52,5
Сельское поселение Верхне-Мосоловский сельсовет	527	252	275	47,8	52,2
Сельское поселение Грачевский сельсовет	910	423	487	46,5	53,5
Сельское поселение Девицкий сельсовет	3645	1744	1901	47,8	52,2
Сельское поселение Дмитриевский сельсовет	417	191	226	45,8	54,2
Сельское поселение Дрязгинский сельсовет	2004	908	1096	45,3	54,7
Сельское поселение Завальновский сельсовет	1689	761	928	45,1	54,9
Сельское поселение Излегощенский сельсовет	536	236	300	44,0	56,0
Сельское поселение Кривский сельсовет	698	327	371	46,8	53,2
Сельское поселение Крутче-Байгорский сельсовет	728	344	384	47,3	52,7
Сельское поселение Куликовский сельсовет	1507	694	813	46,1	53,9
Сельское поселение Никольский сельсовет	2118	963	1155	45,5	54,5
Сельское поселение Октябрьский сельсовет	2079	929	1150	44,7	55,3
Сельское поселение Пашковский сельсовет	578	265	313	45,8	54,2
Сельское поселение Пластинский сельсовет	599	276	323	46,1	53,9
Сельское поселение Поддубровский сельсовет	1508	662	846	43,9	56,1
Сельское поселение Пригородный сельсовет	6204	2847	3357	45,9	54,1
Сельское поселение Пушкарский сельсовет	504	246	258	48,8	51,2
Сельское поселение Сторожевской сельсовет	2361	1083	1278	45,9	54,1
Сельское поселение Сторожевско-Хуторской сельсовет	803	378	425	47,1	52,9
Сельское поселение Студено-Высельский сельсовет	406	203	203	50,0	50,0
Сельское поселение Студенский сельсовет	637	294	343	46,2	53,8
Хлевенский муниципальный район - сельское население	20208	9068	11140	44,9	55,1
Сельское поселение Верхне-Колыбельский сельсовет	699	332	367	47,5	52,5
Сельское поселение Введенский сельсовет	639	284	355	44,4	55,6
Сельское поселение Воробьевский сельсовет	1047	465	582	44,4	55,6
Сельское поселение Ворон-Лозовский сельсовет	423	173	250	40,9	59,1
Сельское поселение Дмитришевский сельсовет	2206	1024	1182	46,4	53,6
Сельское поселение Елецко-Лозовский сельсовет	1135	542	593	47,8	52,2
Сельское поселение Елец-Маланинский сельсовет	1229	559	670	45,5	54,5
Сельское поселение Конь-Колодезский сельсовет	1915	859	1056	44,9	55,1
Сельское поселение Малининский сельсовет	461	183	278	39,7	60,3
Сельское поселение Нижне-Колыбельский сельсовет	651	289	362	44,4	55,6
Сельское поселение Ново-Дубовский сельсовет	1363	589	774	43,2	56,8

	Мужчины и женщины	Мужчины	Женщины	В общей численности населения, процентов	
				мужчины	женщины
Сельское поселение Отскоченский сельсовет	756	361	395	47,8	52,2
Сельское поселение Синдякинский сельсовет	811	340	471	41,9	58,1
Сельское поселение Фомино-Негачевский сельсовет	904	405	499	44,8	55,2
Сельское поселение Хлевенский сельсовет - село Хлевное (цмр)	5969	2663	3306	44,6	55,4
Чаплыгинский муниципальный район	32704	14993	17711	45,8	54,2
Городское население	12656	5696	6960	45,0	55,0
Сельское население	20048	9297	10751	46,4	53,6
Городское поселение город Чаплыгин - городское население - г. Чаплыгин (цмр)	12656	5696	6960	45,0	55,0
Сельское поселение Братовский сельсовет	798	375	423	47,0	53,0
Сельское поселение Буховской сельсовет	481	202	279	42,0	58,0
Сельское поселение Ведновский сельсовет	592	283	309	47,8	52,2
Сельское поселение Демкинский сельсовет	440	239	201	54,3	45,7
Сельское поселение Дубовской сельсовет	1557	723	834	46,4	53,6
Сельское поселение Жабинский сельсовет	365	146	219	40,0	60,0
Сельское поселение Зенкинский сельсовет	826	375	451	45,4	54,6
Сельское поселение Истобенский сельсовет	345	153	192	44,3	55,7
Сельское поселение Колыбельский сельсовет	1076	478	598	44,4	55,6
Сельское поселение Конюшковский сельсовет	471	230	241	48,8	51,2
Сельское поселение Кривополянский сельсовет	5059	2329	2730	46,0	54,0
Сельское поселение Лозовский сельсовет	529	249	280	47,1	52,9
Сельское поселение Ломовской сельсовет	592	274	318	46,3	53,7
Сельское поселение Люблинский сельсовет	497	233	264	46,9	53,1
Сельское поселение Новополянский сельсовет	889	425	464	47,8	52,2
Сельское поселение Петелинский сельсовет	389	179	210	46,0	54,0
Сельское поселение Пиковский сельсовет	546	252	294	46,2	53,8
Сельское поселение Соловской сельсовет	511	243	268	47,6	52,4
Сельское поселение Троекуровский сельсовет	1029	483	546	46,9	53,1
Сельское поселение Урусовский сельсовет	345	157	188	45,5	54,5
Сельское поселение Шишкинский сельсовет	1463	678	785	46,3	53,7
Сельское поселение Юсовский сельсовет	1248	591	657	47,4	52,6
Московская область	7095120	3270733	3824387	46,1	53,9
Городское население	5683710	2601448	3082262	45,8	54,2
Сельское население	1411410	669285	742125	47,4	52,6
Городской округ Балашиха	225381	110248	115133	48,9	51,1
Городское население – г. Балашиха	215494	105764	109730	49,1	50,9
Сельское население	9887	4484	5403	45,4	54,6
Городской округ Бронницы - городское население - г. Бронницы	21102	10136	10966	48,0	52,0
Городской округ Власиха - городское население – пгт Власиха	26359	13819	12540	52,4	47,6
Городской округ Восход - городское население – пгт Восход	2007	990	1017	49,3	50,7
Городской округ Дзержинский - городское население - г. Дзержинский	47163	21758	25405	46,1	53,9



	Мужчины и женщины	Мужчины	Женщины	В общей численности населения, процентов	
				мужчины	женщины
Городской округ Долгопрудный - городское население - г. Долгопрудный	90956	42752	48204	47,0	53,0
Городской округ Домодедово	135405	62351	73054	46,0	54,0
Городское население – г. Домодедово	96145	43453	52692	45,2	54,8
Сельское население	39260	18898	20362	48,1	51,9
Городской округ Дубна - городское население – г. Дубна	70663	32645	38018	46,2	53,8
Городской округ Железнодорожный - городское население - г. Железнодорожный	131257	59428	71829	45,3	54,7
Городской округ Жуковский - городское население - г. Жуковский	104736	48126	56610	45,9	54,1
Городской округ Звездный городок - городское население – пгт Звездный городок	6332	3010	3322	47,5	52,5
Городской округ Звенигород - городское население - г. Звенигород	16395	7465	8930	45,5	54,5
Городской округ Ивантеевка - городское население - г. Ивантеевка	58626	26292	32334	44,8	55,2
Городской округ Климовск - городское население - г. Климовск	56186	25563	30623	45,5	54,5
Городской округ Коломна - городское население - г. Коломна	144589	66276	78313	45,8	54,2
Городской округ Королев - городское население - г. Королёв	183402	82685	100717	45,1	54,9
Городской округ Котельники - городское население - г. Котельники	32338	15355	16983	47,5	52,5
Городской округ Красноармейск - городское население - г. Красноармейск	26294	11804	14490	44,9	55,1
Городской округ Краснознаменск - городское население - г. Краснознаменск	36103	17581	18522	48,7	51,3
Городской округ Лобня - городское население – г. Лобня	74252	33610	40642	45,3	54,7
Городской округ Лосино-Петровский - городское население - г. Лосино-Петровский	22550	10051	12499	44,6	55,4
Городской округ Лыткарино - городское население - г. Лыткарино	55237	25208	30029	45,6	54,4
Городской округ Молодежный - городское население – пгт Молодёжный	2920	1470	1450	50,3	49,7
Городской округ Орехово-Зуево - городское население - г. Орехово-Зуево	120670	52813	67857	43,8	56,2
Городской округ Подольск - городское население - г. Подольск	187961	83803	104158	44,6	55,4
Городской округ Протвино - городское население - г. Протвино	37308	17435	19873	46,7	53,3
Городской округ Пущино - городское население - г. Пущино	20332	9104	11228	44,8	55,2
Городской округ Реутов - городское население – г. Реутов	87314	38802	48512	44,4	55,6
Городской округ Рошаль - городское население - г. Рошаль	21272	9374	11898	44,1	55,9
Городской округ Серпухов - городское население - г. Серпухов	127041	57619	69422	45,4	54,6
Городской округ Троицк - городское население - г. Троицк	39873	18306	21567	45,9	54,1
Городской округ Фрязино	55381	24961	30420	45,1	54,9
Городское население – г. Фрязино	55369	24952	30417	45,1	54,9
Сельское население	12	9	3	75,0	25,0
Городской округ Химки - городское население – г. Химки	207425	94349	113076	45,5	54,5

	Мужчины и женщины	Мужчины	Женщины	В общей численности населения, процентов	
				мужчины	женщины
Городской округ Черноголовка	22450	10558	11892	47,0	53,0
Городское население – г. Черноголовка	20983	9773	11210	46,6	53,4
Сельское население	1467	785	682	53,5	46,5
Городской округ Щербинка - городское население - г. Щербинка	32450	14841	17609	45,7	54,3
Городской округ Электрогорск - городское население - г. Электрогорск	22480	10422	12058	46,4	53,6
Городской округ Электросталь - городское население - г. Электросталь	155196	70568	84628	45,5	54,5
Городской округ Юбилейный - городское население - г. Юбилейный	33237	15279	17958	46,0	54,0
Волоколамский муниципальный район	53244	25709	27535	48,3	51,7
Городское население	26538	12190	14348	45,9	54,1
Сельское население	26706	13519	13187	50,6	49,4
Городское поселение Волоколамск	24435	11260	13175	46,1	53,9
Городское население - г. Волоколамск (цпр)	23433	10790	12643	46,0	54,0
Сельское население	1002	470	532	46,9	53,1
Городское поселение Сычёво	3134	1414	1720	45,1	54,9
Городское население - пгт Сычёво рп	3105	1400	1705	45,1	54,9
Сельское население	29	14	15	48,3	51,7
Сельское поселение Кашинское	4264	2219	2045	52,0	48,0
Сельское поселение Осташевское	3996	1872	2124	46,8	53,2
Сельское поселение Спасское	3457	1608	1849	46,5	53,5
Сельское поселение Теряевское	5769	3245	2524	56,2	43,8
Сельское поселение Чисменское	4221	2128	2093	50,4	49,6
Сельское поселение Ярополецкое	3968	1963	2005	49,5	50,5
Воскресенский муниципальный район	153600	69111	84489	45,0	55,0
Городское население	121533	54520	67013	44,9	55,1
Сельское население	32067	14591	17476	45,5	54,5
Городское поселение Воскресенск	94085	42116	51969	44,8	55,2
Городское население - г. Воскресенск (цпр)	91464	40920	50544	44,7	55,3
Сельское население	2621	1196	1425	45,6	54,4
Городское поселение Белоозерский	20537	9475	11062	46,1	53,9
Городское население - пгт Белоозёрский рп	17842	8159	9683	45,7	54,3
Сельское население	2695	1316	1379	48,8	51,2
Городское поселение Хорлово	8591	3830	4761	44,6	55,4
Городское население - пгт Хорлово рп	7875	3512	4363	44,6	55,4
Сельское население	716	318	398	44,4	55,6
Городское поселение им. Цюрупы	4629	2042	2587	44,1	55,9
Городское население - пгт им. Цюрупы рп	4352	1929	2423	44,3	55,7
Сельское население	277	113	164	40,8	59,2
Сельское поселение Ашитковское	17797	7979	9818	44,8	55,2
Сельское поселение Фединское	7961	3669	4292	46,1	53,9
Дмитровский муниципальный район	151448	69838	81610	46,1	53,9
Городское население	94851	42741	52110	45,1	54,9
Сельское население	56597	27097	29500	47,9	52,1

	Мужчины и женщины	Мужчины	Женщины	В общей численности населения, процентов	
				мужчины	женщины
Городское поселение Дмитров	76224	34871	41353	45,7	54,3
Городское население - г. Дмитров (цмр)	61305	27463	33842	44,8	55,2
Сельское население	14919	7408	7511	49,7	50,3
Городское поселение Яхрома	14981	6660	8321	44,5	55,5
Городское население - г. Яхрома	13214	5871	7343	44,4	55,6
Сельское население	1767	789	978	44,7	55,3
Городское поселение Деденево	6430	2963	3467	46,1	53,9
Городское население - пгт Деденево рп	6319	2907	3412	46,0	54,0
Сельское население	111	56	55	50,5	49,5
Городское поселение Икша	5793	2627	3166	45,3	54,7
Городское население - пгт Икша рп	3721	1643	2078	44,2	55,8
Сельское население	2072	984	1088	47,5	52,5
Городское поселение Некрасовский	10429	4913	5516	47,1	52,9
Городское население - пгт Некрасовский рп	10292	4857	5435	47,2	52,8
Сельское население	137	56	81	40,9	59,1
Сельское поселение Большерогачевское	4506	2088	2418	46,3	53,7
Сельское поселение Габовское	7951	3837	4114	48,3	51,7
Сельское поселение Костинское	2644	1168	1476	44,2	55,8
Сельское поселение Куликовское	4929	2607	2322	52,9	47,1
Сельское поселение Синьковское	12385	5663	6722	45,7	54,3
Сельское поселение Якотское	5176	2441	2735	47,2	52,8
Егорьевский муниципальный район	102958	48823	54135	47,4	52,6
Городское население	72160	33553	38607	46,5	53,5
Сельское население	30798	15270	15528	49,6	50,4
Городское поселение Егорьевск	84052	39426	44626	46,9	53,1
Городское население - г. Егорьевск (цмр)	70081	32596	37485	46,5	53,5
Сельское население	13971	6830	7141	48,9	51,1
Городское поселение Рязановский	2618	1205	1413	46,0	54,0
Городское население - пгт Рязановский рп	2079	957	1122	46,0	54,0
Сельское население	539	248	291	46,0	54,0
Сельское поселение Раменское	5414	2812	2602	51,9	48,1
Сельское поселение Саввинское	5356	2639	2717	49,3	50,7
Сельское поселение Юрцовское	5518	2741	2777	49,7	50,3
Зарайский муниципальный район	41912	19265	22647	46,0	54,0
Городское население	24645	11106	13539	45,1	54,9
Сельское население	17267	8159	9108	47,3	52,7
Городское поселение Зарайск - городское население - г. Зарайск (цмр)	24645	11106	13539	45,1	54,9
Сельское поселение Гололобовское	4587	2162	2425	47,1	52,9
Сельское поселение Каринское	5557	2606	2951	46,9	53,1
Сельское поселение Машоновское	3811	1809	2002	47,5	52,5
Сельское поселение Струпненское	3312	1582	1730	47,8	52,2
Истринский муниципальный район	119641	54274	65367	45,4	54,6
Городское население	67396	30121	37275	44,7	55,3
Сельское население	52245	24153	28092	46,2	53,8

	Мужчины и женщины	Мужчины	Женщины	В общей численности населения, процентов	
				мужчины	женщины
Городское поселение Истра	35696	16234	19462	45,5	54,5
Городское население - г. Истра (цмр)	35111	15835	19276	45,1	54,9
Сельское население	585	399	186	68,2	31,8
Городское поселение Дедовск	29519	13088	16431	44,3	55,7
Городское население - г. Дедовск	29108	12899	16209	44,3	55,7
Сельское население	411	189	222	46,0	54,0
Городское поселение Снегири	3695	1624	2071	44,0	56,0
Городское население - пгт Снегири дп	3177	1387	1790	43,7	56,3
Сельское население	518	237	281	45,8	54,2
Сельское поселение Бужаровское	2880	1319	1561	45,8	54,2
Сельское поселение Букарёвское	10327	4693	5634	45,4	54,6
Сельское поселение Ермолинское	3402	1619	1783	47,6	52,4
Сельское поселение Ивановское	3220	1535	1685	47,7	52,3
Сельское поселение Костровское	2943	1328	1615	45,1	54,9
Сельское поселение Лучинское	4631	2122	2509	45,8	54,2
Сельское поселение Новопетровское	7332	3352	3980	45,7	54,3
Сельское поселение Обушковское	1849	807	1042	43,6	56,4
Сельское поселение Онуфриевское	1138	545	593	47,9	52,1
Сельское поселение Павло-Слободское	10484	4791	5693	45,7	54,3
Сельское поселение Ядроминское	2525	1217	1308	48,2	51,8
Каширский муниципальный район	70269	32569	37700	46,3	53,7
Городское население	52339	24174	28165	46,2	53,8
Сельское население	17930	8395	9535	46,8	53,2
Городское поселение Кашира	42239	19480	22759	46,1	53,9
Городское население - г. Кашира (цмр)	41870	19314	22556	46,1	53,9
Сельское население	369	166	203	45,0	55,0
Городское поселение Ожерелье	10766	5005	5761	46,5	53,5
Городское население - г. Ожерелье	10469	4860	5609	46,4	53,6
Сельское население	297	145	152	48,8	51,2
Сельское поселение Базаровское	4882	2343	2539	48,0	52,0
Сельское поселение Домнинское	3506	1634	1872	46,6	53,4
Сельское поселение Знаменское	2926	1334	1592	45,6	54,4
Сельское поселение Колтовское	2910	1351	1559	46,4	53,6
Сельское поселение Топкановское	3040	1422	1618	46,8	53,2
Клинский муниципальный район	127779	57572	70207	45,1	54,9
Городское население	94338	41961	52377	44,5	55,5
Сельское население	33441	15611	17830	46,7	53,3
Городское поселение Клин	93492	42090	51402	45,0	55,0
Городское население - г. Клин (цмр)	80585	35847	44738	44,5	55,5
Сельское население	12907	6243	6664	48,4	51,6
Городское поселение Высоковск	11578	5149	6429	44,5	55,5
Городское население - г. Высоковск	10635	4715	5920	44,3	55,7
Сельское население	943	434	509	46,0	54,0

	Мужчины и женщины	Мужчины	Женщины	В общей численности населения, процентов	
				мужчины	женщины
Городское поселение Решетниково	3324	1510	1814	45,4	54,6
Городское население - пгт Решетниково рп	3118	1399	1719	44,9	55,1
Сельское население	206	111	95	53,9	46,1
Сельское поселение Воздвиженское	2701	1216	1485	45,0	55,0
Сельское поселение Воронинское	4251	1920	2331	45,2	54,8
Сельское поселение Зубовское	3648	1645	2003	45,1	54,9
Сельское поселение Нудольское	6509	2986	3523	45,9	54,1
Сельское поселение Петровское	2276	1056	1220	46,4	53,6
Коломенский муниципальный район	44856	20917	23939	46,6	53,4
Городское население	3845	1724	2121	44,8	55,2
Сельское население	41011	19193	21818	46,8	53,2
Городское поселение Пески - городское население - пгт Пески рп	3845	1724	2121	44,8	55,2
Сельское поселение Акатьевское	3421	1685	1736	49,3	50,7
Сельское поселение Биорковское	6369	2948	3421	46,3	53,7
Сельское поселение Заруденское	7895	3871	4024	49,0	51,0
Сельское поселение Нелецинское	5674	2592	3082	45,7	54,3
Сельское поселение Пестриковское	6060	2789	3271	46,0	54,0
Сельское поселение Проводниковское	2503	1148	1355	45,9	54,1
Сельское поселение Радужное	5467	2514	2953	46,0	54,0
Сельское поселение Хорошовское	3622	1646	1976	45,4	54,6
Красногорский муниципальный район	179872	82024	97848	45,6	54,4
Городское население	153352	69753	83599	45,5	54,5
Сельское население	26520	12271	14249	46,3	53,7
Городское поселение Красногорск	117516	52742	64774	44,9	55,1
Городское население - г. Красногорск (цмр)	116896	52461	64435	44,9	55,1
Сельское население	620	281	339	45,3	54,7
Городское поселение Нахабино	37213	17639	19574	47,4	52,6
Городское население - пгт Нахабино рп	36456	17292	19164	47,4	52,6
Сельское население	757	347	410	45,8	54,2
Сельское поселение Ильинское	19860	9165	10695	46,1	53,9
Сельское поселение Отраденское	5283	2478	2805	46,9	53,1
Ленинский муниципальный район	172171	81612	90559	47,4	52,6
Городское население	77704	34953	42751	45,0	55,0
Сельское население	94467	46659	47808	49,4	50,6
Городское поселение Видное	57770	25912	31858	44,9	55,1
Городское население - г. Видное (цмр)	56752	25356	31396	44,7	55,3
Сельское население	1018	556	462	54,6	45,4
Городское поселение Московский	20901	9464	11437	45,3	54,7
Городское население - г. Московский	17366	7789	9577	44,9	55,1
Сельское население	3535	1675	1860	47,4	52,6
Городское поселение Горки Ленинские	5509	2700	2809	49,0	51,0
Городское население - пгт Горки Ленинские рп	3586	1808	1778	50,4	49,6
Сельское население	1923	892	1031	46,4	53,6
Сельское поселение Булатниковское	6976	3228	3748	46,3	53,7
Сельское поселение Внуковское	3988	1846	2142	46,3	53,7

	Мужчины и женщины	Мужчины	Женщины	В общей численности населения, процентов	
				мужчины	женщины
Сельское поселение Володарское	4775	2168	2607	45,4	54,6
Сельское поселение Воскресенское	6872	3175	3697	46,2	53,8
Сельское поселение Десёновское	13748	6662	7086	48,5	51,5
Сельское поселение Молоковское	3897	1701	2196	43,6	56,4
Сельское поселение Мосрентген	17004	10498	6506	61,7	38,3
Сельское поселение Развилковское	11216	5124	6092	45,7	54,3
Сельское поселение Совхоз им. Ленина	4099	1881	2218	45,9	54,1
Сельское поселение Сосенское	9199	4291	4908	46,6	53,4
Сельское поселение Филимонковское	6217	2962	3255	47,6	52,4
Лотошинский муниципальный район	17859	8266	9593	46,3	53,7
Городское население	5558	2504	3054	45,1	54,9
Сельское население	12301	5762	6539	46,8	53,2
Городское поселение Лотошино	11307	5201	6106	46,0	54,0
Городское население - пгт Лотошино рп (цмр)	5558	2504	3054	45,1	54,9
Сельское население	5749	2697	3052	46,9	53,1
Сельское поселение Микулинское	3772	1758	2014	46,6	53,4
Сельское поселение Ошейкинское	2780	1307	1473	47,0	53,0
Луховицкий муниципальный район	58802	27249	31553	46,3	53,7
Городское население	36408	16904	19504	46,4	53,6
Сельское население	22394	10345	12049	46,2	53,8
Городское поселение Луховицы	29884	13908	15976	46,5	53,5
Городское население - г. Луховицы (цмр)	29850	13895	15955	46,5	53,5
Сельское население	34	13	21	38,2	61,8
Городское поселение Белоомут	6619	3038	3581	45,9	54,1
Городское население - пгт Белоомут рп	6558	3009	3549	45,9	54,1
Сельское население	61	29	32	47,5	52,5
Сельское поселение Астаповское	3354	1608	1746	47,9	52,1
Сельское поселение Газопроводское	5035	2331	2704	46,3	53,7
Сельское поселение Головачёвское	3500	1602	1898	45,8	54,2
Сельское поселение Деминоское	3672	1659	2013	45,2	54,8
Сельское поселение Краснопоимовское	3298	1505	1793	45,6	54,4
Сельское поселение Фруктовское	3440	1598	1842	46,5	53,5
Люберецкий муниципальный район	265113	119105	146008	44,9	55,1
Городское население	261549	117485	144064	44,9	55,1
Сельское население	3564	1620	1944	45,5	54,5
Городское поселение Люберцы - городское население - г. Люберцы (цмр)	172525	77680	94845	45,0	55,0
Городское поселение Красково	22032	10017	12015	45,5	54,5
Городское население - пгт Красково дп	21250	9665	11585	45,5	54,5
Сельское население	782	352	430	45,0	55,0
Городское поселение Малаховка	24328	10696	13632	44,0	56,0
Городское население - пгт Малаховка рп	24004	10546	13458	43,9	56,1
Сельское население	324	150	174	46,3	53,7
Городское поселение Октябрьский - городское население - пгт Октябрьский рп	13165	5786	7379	43,9	56,1

	Мужчины и женщины	Мужчины	Женщины	В общей численности населения, процентов	
				мужчины	женщины
Городское поселение Томилино	33063	14926	18137	45,1	54,9
Городское население - пгт Томилино рп	30605	13808	16797	45,1	54,9
Сельское население	2458	1118	1340	45,5	54,5
Можайский муниципальный район	72745	33910	38835	46,6	53,4
Городское население	34717	16508	18209	47,6	52,4
Сельское население	38028	17402	20626	45,8	54,2
Городское поселение Можайск	44364	20557	23807	46,3	53,7
Городское население - г. Можайск (цмр)	31363	14949	16414	47,7	52,3
Сельское население	13001	5608	7393	43,1	56,9
Городское поселение Уваровка	4846	2255	2591	46,5	53,5
Городское население - пгт Уваровка рп	3354	1559	1795	46,5	53,5
Сельское население	1492	696	796	46,6	53,4
Сельское поселение Борисовское	2069	962	1107	46,5	53,5
Сельское поселение Бородинское	2879	1369	1510	47,6	52,4
Сельское поселение Горетовское	1620	782	838	48,3	51,7
Сельское поселение Дровнинское	2054	959	1095	46,7	53,3
Сельское поселение Замошинское	3007	1412	1595	47,0	53,0
Сельское поселение Клементьевское	2753	1280	1473	46,5	53,5
Сельское поселение Порецкое	3165	1506	1659	47,6	52,4
Сельское поселение Спутник	2494	1162	1332	46,6	53,4
Сельское поселение Юрловское	3494	1666	1828	47,7	52,3
Мытищинский муниципальный район	203393	92465	110928	45,5	54,5
Городское население	179834	81607	98227	45,4	54,6
Сельское население	23559	10858	12701	46,1	53,9
Городское поселение Мытищи	181358	82434	98924	45,5	54,5
Городское население - г. Мытищи (цмр)	173160	78665	94495	45,4	54,6
Сельское население	8198	3769	4429	46,0	54,0
Городское поселение Пироговский	12869	5872	6997	45,6	54,4
Городское население - пгт Пироговский рп	6674	2942	3732	44,1	55,9
Сельское население	6195	2930	3265	47,3	52,7
Сельское поселение Федоскинское	9166	4159	5007	45,4	54,6
Наро-Фоминский муниципальный район	189763	93362	96401	49,2	50,8
Городское население	142480	71012	71468	49,8	50,2
Сельское население	47283	22350	24933	47,3	52,7
Городское поселение Наро-Фоминск	67195	34013	33182	50,6	49,4
Городское население - г. Наро-Фоминск (цмр)	64665	32593	32072	50,4	49,6
Сельское население	2530	1420	1110	56,1	43,9
Городское поселение Апрелевка	19154	8474	10680	44,2	55,8
Городское население - г. Апрелевка	18349	8102	10247	44,2	55,8
Сельское население	805	372	433	46,2	53,8
Городское поселение Верея	6461	2887	3574	44,7	55,3
Городское население - г. Верея	5368	2385	2983	44,4	55,6
Сельское население	1093	502	591	45,9	54,1

	Мужчины и женщины	Мужчины	Женщины	В общей численности населения, процентов	
				мужчины	женщины
Городское поселение Калининцев	22538	13486	9052	59,8	40,2
Городское население - пгт Калининцев рп	21774	13153	8621	60,4	39,6
Сельское население	764	333	431	43,6	56,4
Городское поселение Киевский	8318	3898	4420	46,9	53,1
Городское население - пгт Киевский рп	8095	3789	4306	46,8	53,2
Сельское население	223	109	114	48,9	51,1
Городское поселение Кокошкино	11880	5384	6496	45,3	54,7
Городское население - пгт Кокошкино дп	11600	5244	6356	45,2	54,8
Сельское население	280	140	140	50,0	50,0
Городское поселение Селятино	15826	7378	8448	46,6	53,4
Городское население - пгт Селятино рп	12629	5746	6883	45,5	54,5
Сельское население	3197	1632	1565	51,0	49,0
Сельское поселение Атепцевское	6930	3224	3706	46,5	53,5
Сельское поселение Веселевское	2362	1111	1251	47,0	53,0
Сельское поселение Волчёнковское	3750	1690	2060	45,1	54,9
Сельское поселение Марушкинское	5472	2528	2944	46,2	53,8
Сельское поселение Новофедоровское	6034	2842	3192	47,1	52,9
Сельское поселение Первомайское	7237	3368	3869	46,5	53,5
Сельское поселение Ташировское	6606	3079	3527	46,6	53,4
Ногинский муниципальный район	203609	93037	110572	45,7	54,3
Городское население	156769	70137	86632	44,7	55,3
Сельское население	46840	22900	23940	48,9	51,1
Городское поселение Ногинск	102087	45808	56279	44,9	55,1
Городское население - г. Ногинск (цмр)	100072	44896	55176	44,9	55,1
Сельское население	2015	912	1103	45,3	54,7
Городское поселение Старая Купавна	28662	13373	15289	46,7	53,3
Городское население - г. Старая Купавна	21811	9751	12060	44,7	55,3
Сельское население	6851	3622	3229	52,9	47,1
Городское поселение Электроугли	21464	9548	11916	44,5	55,5
Городское население - г. Электроугли	20136	8902	11234	44,2	55,8
Сельское население	1328	646	682	48,6	51,4
Городское поселение им. Воровского - городское население - пгт им. Воровского рп	5120	2322	2798	45,4	54,6
Городское поселение Обухово	10207	4528	5679	44,4	55,6
Городское население - пгт Обухово рп	9630	4266	5364	44,3	55,7
Сельское население	577	262	315	45,4	54,6
Сельское поселение Аксено-Бутырское	7351	3304	4047	44,9	55,1
Сельское поселение Буньковское	7506	3943	3563	52,5	47,5
Сельское поселение Мамонтовское	9482	4714	4768	49,7	50,3
Сельское поселение Стёпановское	7681	3528	4153	45,9	54,1
Сельское поселение Ямкинское	4049	1969	2080	48,6	51,4
Одинцовский муниципальный район	316696	149920	166776	47,3	52,7
Городское население	211641	100188	111453	47,3	52,7
Сельское население	105055	49732	55323	47,3	52,7

	Мужчины и женщины	Мужчины	Женщины	В общей численности населения, процентов	
				мужчины	женщины
Городское поселение Одинцово	145227	67087	78140	46,2	53,8
Городское население - г. Одинцово (цмр)	138930	64042	74888	46,1	53,9
Сельское население	6297	3045	3252	48,4	51,6
Городское поселение Голицыно	18411	9351	9060	50,8	49,2
Городское население - г. Голицыно	17593	8973	8620	51,0	49,0
Сельское население	818	378	440	46,2	53,8
Городское поселение Кубинка	26434	13663	12771	51,7	48,3
Городское население - г. Кубинка	22964	12018	10946	52,3	47,7
Сельское население	3470	1645	1825	47,4	52,6
Городское поселение Большие Вязёмы	14587	6883	7704	47,2	52,8
Городское население - пгт Большие Вязёмы рп	12650	5978	6672	47,3	52,7
Сельское население	1937	905	1032	46,7	53,3
Городское поселение Заречье - городское население - пгт Заречье рп	6270	3060	3210	48,8	51,2
Городское поселение Лесной Городок	15803	7639	8164	48,3	51,7
Городское население - пгт Лесной Городок дп	7231	3354	3877	46,4	53,6
Сельское население	8572	4285	4287	50,0	50,0
Городское поселение Новоивановское	7085	3286	3799	46,4	53,6
Городское население - пгт Новоивановское рп	6003	2763	3240	46,0	54,0
Сельское население	1082	523	559	48,3	51,7
Сельское поселение Барвихинское	8091	3672	4419	45,4	54,6
Сельское поселение Горское	3831	1757	2074	45,9	54,1
Сельское поселение Ершовское	9434	4525	4909	48,0	52,0
Сельское поселение Жаворонковское	8647	3914	4733	45,3	54,7
Сельское поселение Захаровское	6129	2762	3367	45,1	54,9
Сельское поселение Назарьевское	4846	2314	2532	47,8	52,2
Сельское поселение Никольское	22151	10830	11321	48,9	51,1
Сельское поселение Успенское	11906	5315	6591	44,6	55,4
Сельское поселение Часцовское	7844	3862	3982	49,2	50,8
Озёрский муниципальный район	35752	16076	19676	45,0	55,0
Городское население	25800	11445	14355	44,4	55,6
Сельское население	9952	4631	5321	46,5	53,5
Городское поселение Озёры	28805	12789	16016	44,4	55,6
Городское население - г. Озёры (цмр)	25800	11445	14355	44,4	55,6
Сельское население	3005	1344	1661	44,7	55,3
Сельское поселение Бояркинское	3011	1349	1662	44,8	55,2
Сельское поселение Клишинское	3936	1938	1998	49,2	50,8
Орехово-Зуевский муниципальный район	121916	54609	67307	44,8	55,2
Городское население	64960	28534	36426	43,9	56,1
Сельское население	56956	26075	30881	45,8	54,2
Городское поселение Дрезна - городское население - г. Дрезна	11820	5008	6812	42,4	57,6
Городское поселение Куровское - городское население - г. Куровское	21819	9852	11967	45,2	54,8
Городское поселение Ликино-Дулёво - городское население - г. Ликино-Дулёво	31321	13674	17647	43,7	56,3
Сельское поселение Белавинское	4804	2267	2537	47,2	52,8

	Мужчины и женщины	Мужчины	Женщины	В общей численности населения, процентов	
				мужчины	женщины
Сельское поселение Верейское	5735	2727	3008	47,6	52,4
Сельское поселение Горское	4552	2048	2504	45,0	55,0
Сельское поселение Давыдовское	12072	5608	6464	46,5	53,5
Сельское поселение Демиховское	6728	3042	3686	45,2	54,8
Сельское поселение Дороховское	8932	4086	4846	45,7	54,3
Сельское поселение Ильинское	4017	1775	2242	44,2	55,8
Сельское поселение Малодубенское	2593	1177	1416	45,4	54,6
Сельское поселение Новинское	4737	2103	2634	44,4	55,6
Сельское поселение Соболевское	2786	1242	1544	44,6	55,4
Павлово-Посадский муниципальный район	83520	36924	46596	44,2	55,8
Городское население	68663	30180	38483	44,0	56,0
Сельское население	14857	6744	8113	45,4	54,6
Городское поселение Павловский Посад - городское население - г. Павловский Посад (цмр)	63711	27990	35721	43,9	56,1
Городское поселение Большие Дворы - городское население - пгт Большие Дворы рп	4952	2190	2762	44,2	55,8
Сельское поселение Аверкиевское	3085	1390	1695	45,1	54,9
Сельское поселение Кузнецовское	2798	1354	1444	48,4	51,6
Сельское поселение Рахмановское	4008	1751	2257	43,7	56,3
Сельское поселение Улитинское	4966	2249	2717	45,3	54,7
Подольский муниципальный район	82488	38706	43782	46,9	53,1
Городское население	10855	4876	5979	44,9	55,1
Сельское население	71633	33830	37803	47,2	52,8
Городское поселение Львовский - городское население - пгт Львовский рп	10855	4876	5979	44,9	55,1
Сельское поселение Вороновское	8139	3718	4421	45,7	54,3
Сельское поселение Дубровицкое	7748	4234	3514	54,6	45,4
Сельское поселение Кленовское	2659	1233	1426	46,4	53,6
Сельское поселение Краснопахорское	4026	1799	2227	44,7	55,3
Сельское поселение Лаговское	10418	4911	5507	47,1	52,9
Сельское поселение Михайлово-Ярцевское	4887	2160	2727	44,2	55,8
Сельское поселение Роговское	2613	1213	1400	46,4	53,6
Сельское поселение Рязановское	16500	7484	9016	45,4	54,6
Сельское поселение Стрелковское	7614	3700	3914	48,6	51,4
Сельское поселение Шаповское	7029	3378	3651	48,1	51,9
Пушкинский муниципальный район	177510	81856	95654	46,1	53,9
Городское население	153850	70290	83560	45,7	54,3
Сельское население	23660	11566	12094	48,9	51,1
Городское поселение Пушкино - городское население - г. Пушкино (цмр)	102874	46189	56685	44,9	55,1
Городское поселение Ашукино	10823	5793	5030	53,5	46,5
Городское население - пгт Ашукино дп	9942	5404	4538	54,4	45,6
Сельское население	881	389	492	44,2	55,8
Городское поселение Зеленоградский	2784	1374	1410	49,4	50,6
Городское население - пгт Зеленоградский дп	2548	1264	1284	49,6	50,4
Сельское население	236	110	126	46,6	53,4

	Мужчины и женщины	Мужчины	Женщины	В общей численности населения, процентов	
				мужчины	женщины
Городское поселение Лесной	8618	3819	4799	44,3	55,7
Городское население - пгт Лесной рп	8569	3796	4773	44,3	55,7
Сельское население	49	23	26	46,9	53,1
Городское поселение Правдинский	12937	5744	7193	44,4	55,6
Городское население - пгт Правдинский рп	10587	4717	5870	44,6	55,4
Сельское население	2350	1027	1323	43,7	56,3
Городское поселение Софрино	17595	8814	8781	50,1	49,9
Городское население - пгт Софрино рп	15771	7565	8206	48,0	52,0
Сельское население	1824	1249	575	68,5	31,5
Городское поселение Черкизово - городское население - пгт Черкизово дп	3559	1355	2204	38,1	61,9
Сельское поселение Ельדיгинское	2763	1275	1488	46,1	53,9
Сельское поселение Тарасовское	9288	4298	4990	46,3	53,7
Сельское поселение Царёвское	6269	3195	3074	51,0	49,0
Раменский муниципальный район	256375	119190	137185	46,5	53,5
Городское население	145512	67296	78216	46,2	53,8
Сельское население	110863	51894	58969	46,8	53,2
Городское поселение Раменское	98313	44897	53416	45,7	54,3
Городское население - г. Раменское (цмр)	96317	43953	52364	45,6	54,4
Сельское население	1996	944	1052	47,3	52,7
Городское поселение Быково	10470	4759	5711	45,5	54,5
Городское население - пгт Быково рп	10391	4723	5668	45,5	54,5
Сельское население	79	36	43	45,6	54,4
Городское поселение Ильинский - городское население - пгт Ильинский рп	10279	4729	5550	46,0	54,0
Городское поселение Кратово	12190	5949	6241	48,8	51,2
Городское население - пгт Кратово дп	8277	4105	4172	49,6	50,4
Сельское население	3913	1844	2069	47,1	52,9
Городское поселение Родники - городское население - пгт Родники дп	5227	2504	2723	47,9	52,1
Городское поселение Удельная - городское население - пгт Удельная дп	15021	7282	7739	48,5	51,5
Сельское поселение Верейское	6548	3146	3402	48,0	52,0
Сельское поселение Вялковское	6060	3006	3054	49,6	50,4
Сельское поселение Ганусовское	4941	2313	2628	46,8	53,2
Сельское поселение Гжельское	10421	4687	5734	45,0	55,0
Сельское поселение Заболотьевское	10258	4788	5470	46,7	53,3
Сельское поселение Константиновское	5362	2614	2748	48,8	51,2
Сельское поселение Кузнецовское	10033	4735	5298	47,2	52,8
Сельское поселение Никоновское	4042	1969	2073	48,7	51,3
Сельское поселение Новохаритоновское	10097	4657	5440	46,1	53,9
Сельское поселение Островецкое	6507	3036	3471	46,7	53,3
Сельское поселение Рыболовское	5187	2334	2853	45,0	55,0
Сельское поселение Сафоновское	8231	3863	4368	46,9	53,1
Сельское поселение Софьинское	6412	2974	3438	46,4	53,6
Сельское поселение Ульянинское	4203	1962	2241	46,7	53,3
Сельское поселение Чулковское	6573	2986	3587	45,4	54,6

	Мужчины и женщины	Мужчины	Женщины	В общей численности населения, процентов	
				мужчины	женщины
Рузский муниципальный район	61673	28433	33240	46,1	53,9
Городское население	30876	13982	16894	45,3	54,7
Сельское население	30797	14451	16346	46,9	53,1
Городское поселение Руза - городское население - г. Руза (цмр)	13495	6076	7419	45,0	55,0
Городское поселение Тучково - городское население - пгт Тучково рп	17381	7906	9475	45,5	54,5
Сельское поселение Волковское	5367	2468	2899	46,0	54,0
Сельское поселение Дороховское	7980	3589	4391	45,0	55,0
Сельское поселение Ивановское	3097	1491	1606	48,1	51,9
Сельское поселение Колюбакинское	5575	2550	3025	45,7	54,3
Сельское поселение Старорузское	8778	4353	4425	49,6	50,4
Сергиево-Посадский муниципальный район	225693	102559	123134	45,4	54,6
Городское население	176016	79480	96536	45,2	54,8
Сельское население	49677	23079	26598	46,5	53,5
Городское поселение Сергиев Посад	118025	53113	64912	45,0	55,0
Городское население - г. Сергиев Посад (цмр)	111179	49991	61188	45,0	55,0
Сельское население	6846	3122	3724	45,6	54,4
Городское поселение Краснозаводск	14540	6715	7825	46,2	53,8
Городское население - г. Краснозаводск	13392	6183	7209	46,2	53,8
Сельское население	1148	532	616	46,3	53,7
Городское поселение Пересвет	14215	6413	7802	45,1	54,9
Городское население - г. Пересвет	14147	6380	7767	45,1	54,9
Сельское население	68	33	35	48,5	51,5
Городское поселение Хотьково	24889	11086	13803	44,5	55,5
Городское население - г. Хотьково	21505	9511	11994	44,2	55,8
Сельское население	3384	1575	1809	46,5	53,5
Городское поселение Богородское	9787	4675	5112	47,8	52,2
Городское население - пгт Богородское рп	9108	4371	4737	48,0	52,0
Сельское население	679	304	375	44,8	55,2
Городское поселение Скоропусковский	6699	3052	3647	45,6	54,4
Городское население - пгт Скоропусковский рп	6685	3044	3641	45,5	54,5
Сельское население	14	8	6	57,1	42,9
Сельское поселение Березняковское	6567	3051	3516	46,5	53,5
Сельское поселение Васильевское	3679	1683	1996	45,7	54,3
Сельское поселение Лозовское	6660	3319	3341	49,8	50,2
Сельское поселение Реммаш	7367	3351	4016	45,5	54,5
Сельское поселение Селковское	3761	1709	2052	45,4	54,6
Сельское поселение Шеметовское	9504	4392	5112	46,2	53,8
Серебряно-Прудский муниципальный район	25843	12000	13843	46,4	53,6
Городское население	9705	4444	5261	45,8	54,2
Сельское население	16138	7556	8582	46,8	53,2
Городское поселение Серебряные Пруды	10102	4628	5474	45,8	54,2
Городское население - пгт Серебряные Пруды рп (цмр)	9705	4444	5261	45,8	54,2
Сельское население	397	184	213	46,3	53,7

	Мужчины и женщины	Мужчины	Женщины	В общей численности населения, процентов	
				мужчины	женщины
Сельское поселение Мочильское	3257	1572	1685	48,3	51,7
Сельское поселение Успенское	3901	1802	2099	46,2	53,8
Сельское поселение Узунское	8583	3998	4585	46,6	53,4
Серпуховский муниципальный район	35173	16356	18817	46,5	53,5
Городское население	9093	4131	4962	45,4	54,6
Сельское население	26080	12225	13855	46,9	53,1
Городское поселение Оболенск	5065	2343	2722	46,3	53,7
Городское население - пгт Оболенск рп	4937	2287	2650	46,3	53,7
Сельское население	128	56	72	43,8	56,2
Городское поселение Пролетарский	4165	1849	2316	44,4	55,6
Городское население - пгт Пролетарский рп	4156	1844	2312	44,4	55,6
Сельское население	9	5	4	55,6	44,4
Сельское поселение Васильевское	3661	1659	2002	45,3	54,7
Сельское поселение Данковское	6146	3108	3038	50,6	49,4
Сельское поселение Дашковское	3930	1863	2067	47,4	52,6
Сельское поселение Калиновское	5691	2542	3149	44,7	55,3
Сельское поселение Липицкое	6515	2992	3523	45,9	54,1
Солнечногорский муниципальный район	128580	60189	68391	46,8	53,2
Городское население	82902	38094	44808	46,0	54,0
Сельское население	45678	22095	23583	48,4	51,6
Городское поселение Солнечногорск	58409	27337	31072	46,8	53,2
Городское население - г. Солнечногорск (цмр)	52944	24510	28434	46,3	53,7
Сельское население	5465	2827	2638	51,7	48,3
Городское поселение Андреевка	15543	7135	8408	45,9	54,1
Городское население - пгт Андреевка рп	10008	4565	5443	45,6	54,4
Сельское население	5535	2570	2965	46,4	53,6
Городское поселение Менделеево	8770	4065	4705	46,4	53,6
Городское население - пгт Менделеево рп	7927	3669	4258	46,3	53,7
Сельское население	843	396	447	47,0	53,0
Городское поселение Поварово	8135	3600	4535	44,3	55,7
Городское население - пгт Поварово дп	7985	3534	4451	44,3	55,7
Сельское население	150	66	84	44,0	56,0
Городское поселение Ржавки - городское население - пгт Ржавки рп	4038	1816	2222	45,0	55,0
Сельское поселение Кривцовское	5028	2510	2518	49,9	50,1
Сельское поселение Кутузовское	3116	1463	1653	47,0	53,0
Сельское поселение Лунёвское	6239	3152	3087	50,5	49,5
Сельское поселение Пешковское	11010	5079	5931	46,1	53,9
Сельское поселение Смирновское	2827	1317	1510	46,6	53,4
Сельское поселение Соколовское	5465	2715	2750	49,7	50,3
Ступинский муниципальный район	119282	55061	64221	46,2	53,8
Городское население	84663	38650	46013	45,7	54,3
Сельское население	34619	16411	18208	47,4	52,6

	Мужчины и женщины	Мужчины	Женщины	В общей численности населения, процентов	
				мужчины	женщины
Городское поселение Ступино	75807	34686	41121	45,8	54,2
Городское население - г. Ступино (цмр)	66816	30413	36403	45,5	54,5
Сельское население	8991	4273	4718	47,5	52,5
Городское поселение Жилёво	5188	2359	2829	45,5	54,5
Городское население - пгт Жилёво рп	2472	1111	1361	44,9	55,1
Сельское население	2716	1248	1468	45,9	54,1
Городское поселение Малино	7576	3609	3967	47,6	52,4
Городское население - пгт Малино рп	4108	1998	2110	48,6	51,4
Сельское население	3468	1611	1857	46,5	53,5
Городское поселение Михнево	15112	6915	8197	45,8	54,2
Городское население - пгт Михнево рп	11267	5128	6139	45,5	54,5
Сельское население	3845	1787	2058	46,5	53,5
Сельское поселение Аксиньинское	7463	3687	3776	49,4	50,6
Сельское поселение Леонтьевское	2969	1390	1579	46,8	53,2
Сельское поселение Семёновское	5167	2415	2752	46,7	53,3
Талдомский муниципальный район	48553	22307	26246	45,9	54,1
Городское население	37772	17182	20590	45,5	54,5
Сельское население	10781	5125	5656	47,5	52,5
Городское поселение Талдом	14433	6546	7887	45,4	54,6
Городское население - г. Талдом (цмр)	13819	6236	7583	45,1	54,9
Сельское население	614	310	304	50,5	49,5
Городское поселение Вербилки	7027	3144	3883	44,7	55,3
Городское население - пгт Вербилки рп	7022	3141	3881	44,7	55,3
Сельское население	5	3	2	60,0	40,0
Городское поселение Запрудня - городское население - пгт Запрудня рп	12855	5936	6919	46,2	53,8
Городское поселение Северный	4796	2187	2609	45,6	54,4
Городское население - пгт Северный рп	4076	1869	2207	45,9	54,1
Сельское население	720	318	402	44,2	55,8
Сельское поселение Гуслевское	3406	1612	1794	47,3	52,7
Сельское поселение Ермолинское	2042	981	1061	48,0	52,0
Сельское поселение Квашёнковское	2684	1292	1392	48,1	51,9
Сельское поселение Темповое	1310	609	701	46,5	53,5
Чеховский муниципальный район	115301	55257	60044	47,9	52,1
Городское население	65802	30378	35424	46,2	53,8
Сельское население	49499	24879	24620	50,3	49,7
Городское поселение Чехов - городское население - г. Чехов (цмр)	60720	28010	32710	46,1	53,9
Городское поселение Столбовая	5273	2473	2800	46,9	53,1
Городское население - пгт Столбовая рп	5082	2368	2714	46,6	53,4
Сельское население	191	105	86	55,0	45,0
Сельское поселение Баранцевское	10282	4926	5356	47,9	52,1
Сельское поселение Любучанское	24426	12461	11965	51,0	49,0
Сельское поселение Стремиловское	14600	7387	7213	50,6	49,4

	Мужчины и женщины	Мужчины	Женщины	В общей численности населения, процентов	
				мужчины	женщины
Шатурский муниципальный район	72087	33204	38883	46,1	53,9
Городское население	39604	17955	21649	45,3	54,7
Сельское население	32483	15249	17234	46,9	53,1
Городское поселение Шатура	39848	18139	21709	45,5	54,5
Городское население - г. Шатура (цмр)	32885	14917	17968	45,4	54,6
Сельское население	6963	3222	3741	46,3	53,7
Городское поселение Мишеронский	7194	3282	3912	45,6	54,4
Городское население - пгт Мишеронский рп	3857	1731	2126	44,9	55,1
Сельское население	3337	1551	1786	46,5	53,5
Городское поселение Черусти	3996	1852	2144	46,3	53,7
Городское население - пгт Черусти рп	2862	1307	1555	45,7	54,3
Сельское население	1134	545	589	48,1	51,9
Сельское поселение Дмитровское	6146	2969	3177	48,3	51,7
Сельское поселение Кривандинское	8505	4045	4460	47,6	52,4
Сельское поселение Пышлицкое	3904	1764	2140	45,2	54,8
Сельское поселение Радовицкое	2494	1153	1341	46,2	53,8
Шаховской муниципальный район	25372	12027	13345	47,4	52,6
Городское население	10728	4913	5815	45,8	54,2
Сельское население	14644	7114	7530	48,6	51,4
Городское поселение Шаховская	11530	5301	6229	46,0	54,0
Городское население - пгт Шаховская рп (цмр)	10728	4913	5815	45,8	54,2
Сельское население	802	388	414	48,4	51,6
Сельское поселение Степаньковское	3302	1604	1698	48,6	51,4
Сельское поселение Раменское	5318	2615	2703	49,2	50,8
Сельское поселение Серединское	5222	2507	2715	48,0	52,0
Щёлковский муниципальный район	193629	90094	103535	46,5	53,5
Городское население	159235	73796	85439	46,3	53,7
Сельское население	34394	16298	18096	47,4	52,6
Городское поселение Щёлково	112763	51499	61264	45,7	54,3
Городское население - г. Щёлково (цмр)	110411	50436	59975	45,7	54,3
Сельское население	2352	1063	1289	45,2	54,8
Городское поселение Загорянский	8464	4848	3616	57,3	42,7
Городское население - пгт Загорянский дп	7997	4647	3350	58,1	41,9
Сельское население	467	201	266	43,0	57,0
Городское поселение Монино	23044	10919	12125	47,4	52,6
Городское население - пгт Монино рп	22821	10811	12010	47,4	52,6
Сельское население	223	108	115	48,4	51,6
Городское поселение Свердловский	8419	3718	4701	44,2	55,8
Городское население - пгт Свердловский рп	6763	2985	3778	44,1	55,9
Сельское население	1656	733	923	44,3	55,7

	Мужчины и женщины	Мужчины	Женщины	В общей численности населения, процентов	
				мужчины	женщины
Городское поселение Фряново	12652	5553	7099	43,9	56,1
Городское население - пгт Фряново рп	11243	4917	6326	43,7	56,3
Сельское население	1409	636	773	45,1	54,9
Сельское поселение Анискинское	9091	4108	4983	45,2	54,8
Сельское поселение Гребневское	3018	1423	1595	47,2	52,8
Сельское поселение Медвежье-Озерское	8441	4282	4159	50,7	49,3
Сельское поселение Огудневское	3561	1796	1765	50,4	49,6
Сельское поселение Трубинское	4176	1948	2228	46,6	53,4
Орловская область	786935	355252	431683	45,1	54,9
Городское население	515404	229653	285751	44,6	55,4
Сельское население	271531	125599	145932	46,3	53,7
Городской округ г. Орёл - городское население – г. Орёл	317747	139616	178131	43,9	56,1
внутригородские районы					
Железнодорожный	65212	28947	36265	44,4	55,6
Заводской	104358	45207	59151	43,3	56,7
Северный	67762	30021	37741	44,3	55,7
Советский	80415	35441	44974	44,1	55,9
Городской округ г. Ливны - городское население - г. Ливны	50343	23515	26828	46,7	53,3
Городской округ г. Мценск - городское население - г. Мценск	43222	19387	23835	44,9	55,1
Болховский муниципальный район	18041	8199	9842	45,4	54,6
Городское население	11421	5084	6337	44,5	55,5
Сельское население	6620	3115	3505	47,1	52,9
Городское поселение г. Болхов - городское население - г. Болхов (цпр)	11421	5084	6337	44,5	55,5
Багриновское сельское поселение	829	385	444	46,4	53,6
Бориловское сельское поселение	401	180	221	44,9	55,1
Боровское сельское поселение	221	111	110	50,2	49,8
Герасимовское сельское поселение	180	82	98	45,6	54,4
Гнездиловское сельское поселение	321	153	168	47,7	52,3
Злынковское сельское поселение	874	414	460	47,4	52,6
Медведковское сельское поселение	211	111	100	52,6	47,4
Михневское сельское поселение	528	240	288	45,5	54,5
Новосинецкое сельское поселение	760	345	415	45,4	54,6
Однолуцкое сельское поселение	1057	488	569	46,2	53,8
Сурьянинское сельское поселение	621	300	321	48,3	51,7
Хуторское сельское поселение	190	97	93	51,1	48,9
Ямское сельское поселение	427	209	218	48,9	51,1
Верховский муниципальный район	17283	7883	9400	45,6	54,4
Городское население	7173	3200	3973	44,6	55,4
Сельское население	10110	4683	5427	46,3	53,7

	Мужчины и женщины	Мужчины	Женщины	В общей численности населения, процентов	
				мужчины	женщины
Городское поселение пгт Верховье - городское население - пгт Верховье (цмр)	7173	3200	3973	44,6	55,4
Васильевское сельское поселение	890	396	494	44,5	55,5
Галичинское сельское поселение	2558	1208	1350	47,2	52,8
Коньшинское сельское поселение	386	180	206	46,6	53,4
Корсунское сельское поселение	549	266	283	48,5	51,5
Нижне-Жерновское сельское поселение	433	196	237	45,3	54,7
Песоченское сельское поселение	269	122	147	45,4	54,6
Русско-Бродское сельское поселение	2989	1345	1644	45,0	55,0
Скородненское сельское поселение	403	195	208	48,4	51,6
Теляженское сельское поселение	973	472	501	48,5	51,5
Туровское сельское поселение	660	303	357	45,9	54,1
Глазуновский муниципальный район	13162	5992	7170	45,5	54,5
Городское население	5939	2669	3270	44,9	55,1
Сельское население	7223	3323	3900	46,0	54,0
Городское поселение пгт Глазуновка - городское население - пгт Глазуновка (цмр)	5939	2669	3270	44,9	55,1
Богородское сельское поселение	588	264	324	44,9	55,1
Краснослободское сельское поселение	1260	587	673	46,6	53,4
Медведевское сельское поселение	846	387	459	45,7	54,3
Отрадинское сельское поселение	1847	848	999	45,9	54,1
Очкинское сельское поселение	985	476	509	48,3	51,7
Сеньковское сельское поселение	627	275	352	43,9	56,1
Тагинское сельское поселение	1070	486	584	45,4	54,6
Дмитровский муниципальный район	12196	5423	6773	44,5	55,5
Городское население	5648	2483	3165	44,0	56,0
Сельское население	6548	2940	3608	44,9	55,1
Городское поселение г. Дмитровск - городское население - г. Дмитровск (цмр)	5648	2483	3165	44,0	56,0
Алешинское сельское поселение	320	138	182	43,1	56,9
Берёзовское сельское поселение	275	127	148	46,2	53,8
Бородинское сельское поселение	417	197	220	47,2	52,8
Горбуновское сельское поселение	1030	448	582	43,5	56,5
Долбенкинское сельское поселение	314	133	181	42,4	57,6
Домаховское сельское поселение	753	344	409	45,7	54,3
Друженское сельское поселение	829	366	463	44,1	55,9
Лубянское сельское поселение	876	389	487	44,4	55,6
Малобобровское сельское поселение	341	160	181	46,9	53,1
Плосковское сельское поселение	541	253	288	46,8	53,2
Соломинское сельское поселение	425	190	235	44,7	55,3
Столбищенское сельское поселение	427	195	232	45,7	54,3
Должанский муниципальный район	11984	5539	6445	46,2	53,8
Городское население	4443	2001	2442	45,0	55,0
Сельское население	7541	3538	4003	46,9	53,1
Городское поселение пгт Долгое - городское население - пгт Долгое (цмр)	4443	2001	2442	45,0	55,0

	Мужчины и женщины	Мужчины	Женщины	В общей численности населения, процентов	
				мужчины	женщины
Вышнеольшанское сельское поселение	1358	611	747	45,0	55,0
Дубровское сельское поселение	801	371	430	46,3	53,7
Козьма-Демьяновское сельское поселение	1017	476	541	46,8	53,2
Кудиновское сельское поселение	1752	844	908	48,2	51,8
Рогатинское сельское поселение	280	130	150	46,4	53,6
Урыновское сельское поселение	1525	732	793	48,0	52,0
Успенское сельское поселение	808	374	434	46,3	53,7
Залегощенский муниципальный район	15376	6986	8390	45,4	54,6
Городское население	5338	2342	2996	43,9	56,1
Сельское население	10038	4644	5394	46,3	53,7
Городское поселение пгт Залегощь - городское население - пгт Залегощь (цмр)	5338	2342	2996	43,9	56,1
Бортновское сельское поселение	672	324	348	48,2	51,8
Верхне-Скворченское сельское поселение	736	350	386	47,6	52,4
Грачёвское сельское поселение	656	297	359	45,3	54,7
Золотарёвское сельское поселение	636	293	343	46,1	53,9
Красненское сельское поселение	676	319	357	47,2	52,8
Ломовское сельское поселение	1706	792	914	46,4	53,6
Моховское сельское поселение	1706	794	912	46,5	53,5
Нижне-Залегощенское сельское поселение	2011	920	1091	45,7	54,3
Октябрьское сельское поселение	1051	472	579	44,9	55,1
Прилепское сельское поселение	188	83	105	44,1	55,9
Знаменский муниципальный район - сельское население	5016	2401	2615	47,9	52,1
Готовское сельское поселение	485	233	252	48,0	52,0
Ждимирское сельское поселение	377	178	199	47,2	52,8
Знаменское сельское поселение - село Знаменское (цмр)	2464	1169	1295	47,4	52,6
Коптевское сельское поселение	455	221	234	48,6	51,4
Красниковское сельское поселение	346	168	178	48,6	51,4
Селиховское сельское поселение	472	237	235	50,2	49,8
Узкинское сельское поселение	417	195	222	46,8	53,2
Колпнянский муниципальный район	15453	7201	8252	46,6	53,4
Городское население	6614	2986	3628	45,1	54,9
Сельское население	8839	4215	4624	47,7	52,3
Городское поселение пгт Колпна - городское население - пгт Колпна (цмр)	6614	2986	3628	45,1	54,9
Ахтырское сельское поселение	573	281	292	49,0	51,0
Белоколодезское сельское поселение	1264	577	687	45,6	54,4
Знаменское сельское поселение	517	243	274	47,0	53,0
Карловское сельское поселение	1527	732	795	47,9	52,1
Краснянское сельское поселение	743	348	395	46,8	53,2
Крутовское сельское поселение	1523	727	796	47,7	52,3
Тимирязевское сельское поселение	750	367	383	48,9	51,1
Ушаковское сельское поселение	535	259	276	48,4	51,6
Ярищенское сельское поселение	1407	681	726	48,4	51,6

	Мужчины и женщины	Мужчины	Женщины	В общей численности населения, процентов	
				мужчины	женщины
Корсаковский муниципальный район - сельское население	4798	2189	2609	45,6	54,4
Гагаринское сельское поселение	460	215	245	46,7	53,3
Корсаковское сельское поселение	1766	766	1000	43,4	56,6
село Корсаково (цпр)	1452	604	848	41,6	58,4
Марьинское сельское поселение	473	224	249	47,4	52,6
Нечаевское сельское поселение	623	289	334	46,4	53,6
Новомихайловское сельское поселение	308	149	159	48,4	51,6
Парамоновское сельское поселение	725	343	382	47,3	52,7
Спешневское сельское поселение	443	203	240	45,8	54,2
Краснозоренский муниципальный район - сельское население	6504	3003	3501	46,2	53,8
Краснозоренское сельское поселение	2475	1125	1350	45,5	54,5
посёлок Красная Заря (цпр)	1565	703	862	44,9	55,1
Покровское сельское поселение	586	268	318	45,7	54,3
Росошенское сельское поселение	1969	911	1058	46,3	53,7
Труновское сельское поселение	1014	484	530	47,7	52,3
Успенское сельское поселение	460	215	245	46,7	53,3
Кромской муниципальный район	21346	9101	12245	42,6	57,4
Городское население	6733	2989	3744	44,4	55,6
Сельское население	14613	6112	8501	41,8	58,2
Городское поселение пгт Кромы - городское население - пгт Кромы (цпр)	6733	2989	3744	44,4	55,6
Апальковское сельское поселение	983	449	534	45,7	54,3
Бельдяжское сельское поселение	426	178	248	41,8	58,2
Большеколчевское сельское поселение	2850	1278	1572	44,8	55,2
Гостомльское сельское поселение	552	257	295	46,6	53,4
Гуторовское сельское поселение	550	265	285	48,2	51,8
Короськовское сельское поселение	579	244	335	42,1	57,9
Красниковское сельское поселение	268	119	149	44,4	55,6
Кривчиковское сельское поселение	493	234	259	47,5	52,5
Кутафинское сельское поселение	1318	589	729	44,7	55,3
Ретяжское сельское поселение	462	206	256	44,6	55,4
Стрелецкое сельское поселение	2976	1369	1607	46,0	54,0
Шаховское сельское поселение	3156	924	2232	29,3	70,7
Ливенский муниципальный район - сельское население	32791	15234	17557	46,5	53,5
Беломестненское сельское поселение	3574	1690	1884	47,3	52,7
Вахновское сельское поселение	2475	1147	1328	46,3	53,7
Галическое сельское поселение	2593	1184	1409	45,7	54,3
Дутовское сельское поселение	1268	580	688	45,7	54,3
Здоровецкое сельское поселение	2482	1157	1325	46,6	53,4
Казанское сельское поселение	1358	634	724	46,7	53,3
Козьминское сельское поселение	2497	1150	1347	46,1	53,9
Коротышское сельское поселение	1636	762	874	46,6	53,4
Крутовское сельское поселение	5907	2759	3148	46,7	53,3
Лютювское сельское поселение	1162	531	631	45,7	54,3
Навесненское сельское поселение	1194	554	640	46,4	53,6

	Мужчины и женщины	Мужчины	Женщины	В общей численности населения, процентов	
				мужчины	женщины
Никольское сельское поселение	1036	494	542	47,7	52,3
Островское сельское поселение	726	321	405	44,2	55,8
Речицкое сельское поселение	2109	995	1114	47,2	52,8
Сергиевское сельское поселение	1970	896	1074	45,5	54,5
Сосновское сельское поселение	804	380	424	47,3	52,7
Малоархангельский муниципальный район	11520	5323	6197	46,2	53,8
Городское население	3620	1618	2002	44,7	55,3
Сельское население	7900	3705	4195	46,9	53,1
Городское поселение г. Малоархангельск - городское население - г. Малоархангельск (цмр)	3620	1618	2002	44,7	55,3
Губкинское сельское поселение	603	292	311	48,4	51,6
Дубовицкое сельское поселение	620	290	330	46,8	53,2
Ленинское сельское поселение	725	351	374	48,4	51,6
Луковское сельское поселение	1682	791	891	47,0	53,0
Октябрьское сельское поселение	967	443	524	45,8	54,2
Первомайское сельское поселение	649	318	331	49,0	51,0
Подгородненское сельское поселение	2654	1220	1434	46,0	54,0
Мценский муниципальный район - сельское население	19233	8735	10498	45,4	54,6
Алябьевское сельское поселение	901	415	486	46,1	53,9
Аникановское сельское поселение	844	401	443	47,5	52,5
Башкатовское сельское поселение	623	292	331	46,9	53,1
Воинское сельское поселение	1686	751	935	44,5	55,5
Высокинское сельское поселение	998	452	546	45,3	54,7
Карандаковское сельское поселение	1055	483	572	45,8	54,2
Отрадинское сельское поселение	2926	1325	1601	45,3	54,7
Подмокринское сельское поселение	1541	741	800	48,1	51,9
Протасовское сельское поселение	1140	525	615	46,1	53,9
Подберёзовское сельское поселение	1871	844	1027	45,1	54,9
Спасско-Лутовиновское сельское поселение	2205	1052	1153	47,7	52,3
Тельченское сельское поселение	2130	858	1272	40,3	59,7
Чахинское сельское поселение	665	299	366	45,0	55,0
Черемошёнское сельское поселение	648	297	351	45,8	54,2
Новодеревеньковский муниципальный район	10704	4904	5800	45,8	54,2
Городское население	4231	1894	2337	44,8	55,2
Сельское население	6473	3010	3463	46,5	53,5
Городское поселение пгт Хомутово - городское население - пгт Хомутово (цмр)	4231	1894	2337	44,8	55,2
Глебовское сельское поселение	564	268	296	47,5	52,5
Никитинское сельское поселение	1348	592	756	43,9	56,1
Новодеревеньковское сельское поселение	905	413	492	45,6	54,4
Паньковское сельское поселение	606	302	304	49,8	50,2
Старогольское сельское поселение	886	426	460	48,1	51,9
Судбищенское сельское поселение	885	422	463	47,7	52,3
Суровское сельское поселение	1279	587	692	45,9	54,1

	Мужчины и женщины	Мужчины	Женщины	В общей численности населения, процентов	
				мужчины	женщины
Новосильский муниципальный район	8561	3928	4633	45,9	54,1
Городское население	3658	1625	2033	44,4	55,6
Сельское население	4903	2303	2600	47,0	53,0
Городское поселение г. Новосиль - городское население - г. Новосиль (цмр)	3658	1625	2033	44,4	55,6
Вяжевское сельское поселение	592	280	312	47,3	52,7
Глубковское сельское поселение	698	326	372	46,7	53,3
Голунское сельское поселение	572	284	288	49,7	50,3
Зареченское сельское поселение	1168	560	608	47,9	52,1
Петушенское сельское поселение	264	114	150	43,2	56,8
Прудовское сельское поселение	1075	486	589	45,2	54,8
Хворостянского сельское поселение	534	253	281	47,4	52,6
Орловский муниципальный район	67384	31403	35981	46,6	53,4
Городское население	12002	5472	6530	45,6	54,4
Сельское население	55382	25931	29451	46,8	53,2
Городское поселение пгт Знаменка - городское население - пгт Знаменка (цмр)	12002	5472	6530	45,6	54,4
Большекуликовское сельское поселение	5182	2417	2765	46,6	53,4
Голохвастовское сельское поселение	597	293	304	49,1	50,9
Жилиевское сельское поселение	1080	488	592	45,2	54,8
Лавровское сельское поселение	2625	1225	1400	46,7	53,3
Лошаковское сельское поселение	5101	2575	2526	50,5	49,5
Масловское сельское поселение	729	348	381	47,7	52,3
Моховицкое сельское поселение	1026	471	555	45,9	54,1
Неполодское сельское поселение	8009	3615	4394	45,1	54,9
Образцовское сельское поселение	6023	2798	3225	46,5	53,5
Пахомовское сельское поселение	5157	2360	2797	45,8	54,2
Платоновское сельское поселение	7927	3669	4258	46,3	53,7
Сабуровское сельское поселение	3158	1620	1538	51,3	48,7
Спасское сельское поселение	761	365	396	48,0	52,0
Становское сельское поселение	3108	1420	1688	45,7	54,3
Станово-Колодезьское сельское поселение	3762	1726	2036	45,9	54,1
Троицкое сельское поселение	1137	541	596	47,6	52,4
Покровский муниципальный район	14782	6945	7837	47,0	53,0
Городское население	4432	2017	2415	45,5	54,5
Сельское население	10350	4928	5422	47,6	52,4
Городское поселение пгт Покровское - городское население - пгт Покровское (цмр)	4432	2017	2415	45,5	54,5
Берёзовское сельское поселение	587	271	316	46,2	53,8
Верхнежёрновское сельское поселение	755	362	393	47,9	52,1
Верхососенское сельское поселение	466	221	245	47,4	52,6
Владимировское сельское поселение	498	237	261	47,6	52,4
Вышнетуровецкое сельское поселение	421	196	225	46,6	53,4
Даниловское сельское поселение	1159	551	608	47,5	52,5
Дросковское сельское поселение	1978	914	1064	46,2	53,8
Журавецкое сельское поселение	658	303	355	46,0	54,0

	Мужчины и женщины	Мужчины	Женщины	В общей численности населения, процентов	
				мужчины	женщины
Ивановское сельское поселение	558	273	285	48,9	51,1
Моховское сельское поселение	639	305	334	47,7	52,3
Ретинское сельское поселение	839	395	444	47,1	52,9
Столбцкое сельское поселение	1107	561	546	50,7	49,3
Топковское сельское поселение	685	339	346	49,5	50,5
Свердловский муниципальный район	16311	7531	8780	46,2	53,8
Городское население	5976	2677	3299	44,8	55,2
Сельское население	10335	4854	5481	47,0	53,0
Городское поселение пгт Змиёвка - городское население - пгт Змиёвка (цмр)	5976	2677	3299	44,8	55,2
Богодуховское сельское поселение	926	442	484	47,7	52,3
Котовское сельское поселение	2109	997	1112	47,3	52,7
Кошелёвское сельское поселение	957	444	513	46,4	53,6
Красноармейское сельское поселение	1934	905	1029	46,8	53,2
Никольское сельское поселение	1492	684	808	45,8	54,2
Новопетровское сельское поселение	864	405	459	46,9	53,1
Яковлевское сельское поселение	2053	977	1076	47,6	52,4
Сосковский муниципальный район - сельское население	5982	2779	3203	46,5	53,5
Алмазовское сельское поселение	379	174	205	45,9	54,1
Алпеевское сельское поселение	933	432	501	46,3	53,7
Кировское сельское поселение	630	287	343	45,6	54,4
Лобынцевское сельское поселение	278	131	147	47,1	52,9
Мураевское сельское поселение	596	275	321	46,1	53,9
Рыжковское сельское поселение	651	308	343	47,3	52,7
Сосковское сельское поселение	2515	1172	1343	46,6	53,4
село Сосково (цмр)	1794	824	970	45,9	54,1
Троснянский муниципальный район - сельское население	10302	4649	5653	45,1	54,9
Воронецкое сельское поселение	831	391	440	47,1	52,9
Жерновецкое сельское поселение	1099	512	587	46,6	53,4
Ломовецкое сельское поселение	475	215	260	45,3	54,7
Малахово-Слободское сельское поселение	1004	441	563	43,9	56,1
Муравльское сельское поселение	657	292	365	44,4	55,6
Никольское сельское поселение	1464	661	803	45,2	54,8
Пенновское сельское поселение	854	389	465	45,6	54,4
Троснянское сельское поселение	3918	1748	2170	44,6	55,4
село Тросна (цмр)	2530	1110	1420	43,9	56,1
Урицкий муниципальный район	18666	9125	9541	48,9	51,1
Городское население	9584	4867	4717	50,8	49,2
Сельское население	9082	4258	4824	46,9	53,1
Городское поселение пгт Нарышкино - городское население - пгт Нарышкино (цмр)	9584	4867	4717	50,8	49,2
Архангельское сельское поселение	1595	727	868	45,6	54,4
Богдановское сельское поселение	1467	772	695	52,6	47,4
Бунинское сельское поселение	765	356	409	46,5	53,5

	Мужчины и женщины	Мужчины	Женщины	В общей численности населения, процентов	
				мужчины	женщины
Городищенское сельское поселение	1670	743	927	44,5	55,5
Котовское сельское поселение	1159	538	621	46,4	53,6
Луначарское сельское поселение	1690	786	904	46,5	53,5
Подзаваловское сельское поселение	736	336	400	45,7	54,3
Хотынецкий муниципальный район	10183	4563	5620	44,8	55,2
Городское население	3866	1693	2173	43,8	56,2
Сельское население	6317	2870	3447	45,4	54,6
Городское поселение пгт Хотынец - городское население - пгт Хотынец (цмр)	3866	1693	2173	43,8	56,2
Аболмасовское сельское поселение	979	452	527	46,2	53,8
Алехинское сельское поселение	721	326	395	45,2	54,8
Богородицкое сельское поселение	753	348	405	46,2	53,8
Ильинское сельское поселение	893	388	505	43,4	56,6
Красноярбинское сельское поселение	587	269	318	45,8	54,2
Меловское сельское поселение	952	420	532	44,1	55,9
Студёновское сельское поселение	352	176	176	50,0	50,0
Хотимль-Кузмёнковское сельское поселение	1080	491	589	45,5	54,5
Шаблыкинский муниципальный район	8045	3698	4347	46,0	54,0
Городское население	3414	1518	1896	44,5	55,5
Сельское население	4631	2180	2451	47,1	52,9
Городское поселение пгт Шаблыкино - городское население - пгт Шаблыкино (цмр)	3414	1518	1896	44,5	55,5
Герасимовское сельское поселение	382	176	206	46,1	53,9
Косулическое сельское поселение	535	256	279	47,9	52,1
Молодовское сельское поселение	554	273	281	49,3	50,7
Навлинское сельское поселение	534	243	291	45,5	54,5
Сомовское сельское поселение	1111	515	596	46,4	53,6
Титовское сельское поселение	412	198	214	48,1	51,9
Хотьковское сельское поселение	1103	519	584	47,1	52,9
Рязанская область	1154114	524563	629551	45,5	54,5
Городское население	818349	369905	448444	45,2	54,8
Сельское население	335765	154658	181107	46,1	53,9
Городской округ г. Рязань - городское население - г. Рязань	524927	236784	288143	45,1	54,9
внутригородские районы					
Железнодорожный	139738	62590	77148	44,8	55,2
Московский	178226	81578	96648	45,8	54,2
Октябрьский	133907	60003	73904	44,8	55,2
Советский	73056	32613	40443	44,6	55,4
Городской округ г. Касимов - городское население - г. Касимов	33491	14975	18516	44,7	55,3
Городской округ г. Сасово - городское население - г. Сасово	28118	12579	15539	44,7	55,3

	Мужчины и женщины	Мужчины	Женщины	В общей численности населения, процентов	
				мужчины	женщины
Городской округ г. Скопин	31478	14819	16659	47,1	52,9
Городское население – г. Скопин	30376	14310	16066	47,1	52,9
Сельское население	1102	509	593	46,2	53,8
Ермишинский муниципальный район	8879	4038	4841	45,5	54,5
Городское население	4345	1972	2373	45,4	54,6
Сельское население	4534	2066	2468	45,6	54,4
Ермишинское городское поселение	4419	2004	2415	45,3	54,7
Городское население - пгт Ермишь (цмр)	4345	1972	2373	45,4	54,6
Сельское население	74	32	42	43,2	56,8
Азеевское сельское поселение	1115	530	585	47,5	52,5
Мердушинское сельское поселение	413	180	233	43,6	56,4
Надежкинское сельское поселение	924	414	510	44,8	55,2
Нарминское сельское поселение	1028	477	551	46,4	53,6
Савватемское сельское поселение	980	433	547	44,2	55,8
Захаровский муниципальный район - сельское население	9136	4146	4990	45,4	54,6
Безлыченское сельское поселение	1451	676	775	46,6	53,4
Большекоровинское сельское поселение	961	435	526	45,3	54,7
Добро-Пчельское сельское поселение	934	429	505	45,9	54,1
Елинское сельское поселение	802	353	449	44,0	56,0
Захаровское сельское поселение	3017	1353	1664	44,8	55,2
село Захарово (цмр)	2739	1221	1518	44,6	55,4
Плахинское сельское поселение	1080	494	586	45,7	54,3
Сменовское сельское поселение	891	406	485	45,6	54,4
Кадомский муниципальный район	8494	3849	4645	45,3	54,7
Городское население	5478	2477	3001	45,2	54,8
Сельское население	3016	1372	1644	45,5	54,5
Кадомское городское поселение	5566	2518	3048	45,2	54,8
Городское население - пгт Кадом (цмр)	5478	2477	3001	45,2	54,8
Сельское население	88	41	47	46,6	53,4
Восходское сельское поселение	811	366	445	45,1	54,9
Енкаевское сельское поселение	677	311	366	45,9	54,1
Котелинское сельское поселение	840	373	467	44,4	55,6
Кущапинское сельское поселение	600	281	319	46,8	53,2
Касимовский муниципальный район	29602	13272	16330	44,8	55,2
Городское население	8932	3888	5044	43,5	56,5
Сельское население	20670	9384	11286	45,4	54,6
Гусевское городское поселение	2255	1009	1246	44,7	55,3
Городское население - пгт Гусь-Железный	2115	945	1170	44,7	55,3
Сельское население	140	64	76	45,7	54,3
Елатомское городское поселение	3653	1546	2107	42,3	57,7
Городское население - пгт Елатьма	3511	1476	2035	42,0	58,0
Сельское население	142	70	72	49,3	50,7
Лашманское городское поселение - городское население - пгт Лашма	1618	729	889	45,1	54,9

	Мужчины и женщины	Мужчины	Женщины	В общей численности населения, процентов	
				мужчины	женщины
Сынтулское городское поселение - городское население - пгт Сынтул	1688	738	950	43,7	56,3
Ардабьевское сельское поселение	590	236	354	40,0	60,0
Ахматовское сельское поселение	1062	478	584	45,0	55,0
Балушево-Починковское сельское поселение	350	163	187	46,6	53,4
Булгаковское сельское поселение	833	378	455	45,4	54,6
Гиблицкое сельское поселение	596	257	339	43,1	56,9
Дмитриевское сельское поселение	834	382	452	45,8	54,2
Ермоловское сельское поселение	1053	452	601	42,9	57,1
Ибердусское сельское поселение	491	220	271	44,8	55,2
Китовское сельское поселение	711	311	400	43,7	56,3
Клетинское сельское поселение	911	408	503	44,8	55,2
Которовское сельское поселение	1119	508	611	45,4	54,6
Крутоярское сельское поселение	2168	998	1170	46,0	54,0
Лощининское сельское поселение	1560	726	834	46,5	53,5
Новодеревенское сельское поселение	1303	588	715	45,1	54,9
Овчинниковское сельское поселение	1848	833	1015	45,1	54,9
Первинское сельское поселение	597	270	327	45,2	54,8
Погостинское сельское поселение	638	265	373	41,5	58,5
Савостьяновское сельское поселение	733	417	316	56,9	43,1
Токаревское сельское поселение	455	210	245	46,2	53,8
Торбаевское сельское поселение	1953	896	1057	45,9	54,1
Шостьинское сельское поселение	583	254	329	43,6	56,4
Клепиковский муниципальный район	25476	11572	13904	45,4	54,6
Городское население	12079	5422	6657	44,9	55,1
Сельское население	13397	6150	7247	45,9	54,1
Спас-Клепиковское городское поселение	6394	2890	3504	45,2	54,8
Городское население - г. Спас-Клепики (цмр)	5916	2652	3264	44,8	55,2
Сельское население	478	238	240	49,8	50,2
Тумское городское поселение - городское население - пгт Тума	6163	2770	3393	44,9	55,1
Алексеевское сельское поселение	925	406	519	43,9	56,1
Болоньское сельское поселение	1751	815	936	46,5	53,5
Бусаевское сельское поселение	751	341	410	45,4	54,6
Екшурское сельское поселение	1947	877	1070	45,0	55,0
Колесниковское сельское поселение	589	278	311	47,2	52,8
Криушинское сельское поселение	1024	448	576	43,8	56,2
Макеевское сельское поселение	1349	603	746	44,7	55,3
Малаховское сельское поселение	444	212	232	47,7	52,3
Молькинское сельское поселение	512	239	273	46,7	53,3
Ненашкинское сельское поселение	599	276	323	46,1	53,9
Оськинское сельское поселение	1227	585	642	47,7	52,3
Тюковское сельское поселение	632	281	351	44,5	55,5
Уткинское сельское поселение	1169	551	618	47,1	52,9

	Мужчины и женщины	Мужчины	Женщины	В общей численности населения, процентов	
				мужчины	женщины
Кораблинский муниципальный район	22941	10179	12762	44,4	55,6
Городское население	12658	5520	7138	43,6	56,4
Сельское население	10283	4659	5624	45,3	54,7
Кораблинское городское поселение - городское население - г. Кораблино (цмр)	12658	5520	7138	43,6	56,4
Бобровинское сельское поселение	1346	630	716	46,8	53,2
Кипчаковское сельское поселение	1343	584	759	43,5	56,5
Ключанское сельское поселение	935	405	530	43,3	56,7
Ковалинское сельское поселение	669	306	363	45,7	54,3
Молвинослободское сельское поселение	738	348	390	47,2	52,8
Незнановское сельское поселение	1654	748	906	45,2	54,8
Пехлецкое сельское поселение	1422	647	775	45,5	54,5
Пустотинское сельское поселение	1182	535	647	45,3	54,7
Яблоневское сельское поселение	994	456	538	45,9	54,1
Милославский муниципальный район	13455	6884	6571	51,2	48,8
Городское население	6637	3754	2883	56,6	43,4
Сельское население	6818	3130	3688	45,9	54,1
Милославское городское поселение - городское население - пгт Милославское (цмр)	4478	2051	2427	45,8	54,2
Центральное городское поселение - городское население - пгт Центральный	2159	1703	456	78,9	21,1
Богородицкое сельское поселение	714	309	405	43,3	56,7
Большеподовечинское сельское поселение	595	281	314	47,2	52,8
Горняцкое сельское поселение	936	428	508	45,7	54,3
Кочуровское сельское поселение	959	459	500	47,9	52,1
Липяговское сельское поселение	602	280	322	46,5	53,5
Милославское сельское поселение	884	417	467	47,2	52,8
Павловское сельское поселение	881	391	490	44,4	55,6
Чернавское сельское поселение	1247	565	682	45,3	54,7
Михайловский муниципальный район	35223	15941	19282	45,3	54,7
Городское население	17851	7973	9878	44,7	55,3
Сельское население	17372	7968	9404	45,9	54,1
Михайловское городское поселение	13097	5883	7214	44,9	55,1
Городское население - г. Михайлов (цмр)	11784	5322	6462	45,2	54,8
Сельское население	1313	561	752	42,7	57,3
Октябрьское городское поселение	6128	2674	3454	43,6	56,4
Городское население - пгт Октябрьский	6067	2651	3416	43,7	56,3
Сельское население	61	23	38	37,7	62,3
Виленское сельское поселение	1341	607	734	45,3	54,7
Голдинское сельское поселение	1540	715	825	46,4	53,6
Горностаевское сельское поселение	1197	562	635	47,0	53,0
Грязновское сельское поселение	1355	635	720	46,9	53,1
Жмуровское сельское поселение	276	138	138	50,0	50,0
Ильичевское сельское поселение	936	438	498	46,8	53,2
Каморинское сельское поселение	434	192	242	44,2	55,8

	Мужчины и женщины	Мужчины	Женщины	В общей численности населения, процентов	
				мужчины	женщины
Красновское сельское поселение	383	187	196	48,8	51,2
Новопанское сельское поселение	449	208	241	46,3	53,7
Печерниковское сельское поселение	514	243	271	47,3	52,7
Поярковское сельское поселение	726	323	403	44,5	55,5
Рачатниковское сельское поселение	500	233	267	46,6	53,4
Слободское сельское поселение	819	359	460	43,8	56,2
Стрелецко-Высельское сельское поселение	1372	628	744	45,8	54,2
Трепольское сельское поселение	1064	488	576	45,9	54,1
Чуриковское сельское поселение	350	168	182	48,0	52,0
Щетининское сельское поселение	2742	1260	1482	46,0	54,0
Новодеревенский муниципальный район	11818	5504	6314	46,6	53,4
Городское население	4013	1806	2207	45,0	55,0
Сельское население	7805	3698	4107	47,4	52,6
Алекسانдро-Невское городское поселение - городское население - пгт Алекسانдро-Невский (цмр)	4013	1806	2207	45,0	55,0
Благовское сельское поселение	1483	704	779	47,5	52,5
Борисовское сельское поселение	1091	517	574	47,4	52,6
Бурминское сельское поселение	475	223	252	46,9	53,1
Каширинское сельское поселение	1998	926	1072	46,3	53,7
Ленинское сельское поселение	687	321	366	46,7	53,3
Нижнеякимецкое сельское поселение	1109	521	588	47,0	53,0
Просеченское сельское поселение	962	486	476	50,5	49,5
Пителинский муниципальный район	5893	2782	3111	47,2	52,8
Городское население	2257	1079	1178	47,8	52,2
Сельское население	3636	1703	1933	46,8	53,2
Пителинское городское поселение - городское население - пгт Пителино (цмр)	2257	1079	1178	47,8	52,2
Ермо-Николаевское сельское поселение	882	392	490	44,4	55,6
Нестеровское сельское поселение	1031	489	542	47,4	52,6
Пеньковское сельское поселение	854	425	429	49,8	50,2
Потапьевское сельское поселение	869	397	472	45,7	54,3
Пронский муниципальный район	31393	14441	16952	46,0	54,0
Городское население	23252	10653	12599	45,8	54,2
Сельское население	8141	3788	4353	46,5	53,5
Новомичуринское городское поселение - городское население - г. Новомичуринск	19309	8857	10452	45,9	54,1
Пронское городское поселение - городское население - пгт Пронск (цмр)	3943	1796	2147	45,5	54,5
Малиницинское сельское поселение	1140	563	577	49,4	50,6
Мамоновское сельское поселение	1024	489	535	47,8	52,2
Октябрьское сельское поселение	1349	623	726	46,2	53,8
Орловское сельское поселение	751	340	411	45,3	54,7
Погореловское сельское поселение	2398	1113	1285	46,4	53,6
Тырновское сельское поселение	1479	660	819	44,6	55,4

	Мужчины и женщины	Мужчины	Женщины	В общей численности населения, процентов	
				мужчины	женщины
Путятинский муниципальный район - сельское население	7511	3427	4084	45,6	54,4
Береговское сельское поселение	745	333	412	44,7	55,3
Большеекатериновское сельское поселение	774	370	404	47,8	52,2
Карабухинское сельское поселение	917	439	478	47,9	52,1
Песочинское сельское поселение	827	366	461	44,3	55,7
Путятинское сельское поселение	3304	1485	1819	44,9	55,1
село Путятино (цмр)	3047	1377	1670	45,2	54,8
Строевское сельское поселение	944	434	510	46,0	54,0
Рыбновский муниципальный район	35585	16480	19105	46,3	53,7
Городское население	18380	8501	9879	46,3	53,7
Сельское население	17205	7979	9226	46,4	53,6
Рыбновское городское поселение - городское население - г. Рыбное (цмр)	18380	8501	9879	46,3	53,7
Алешинское сельское поселение	975	467	508	47,9	52,1
Баграмовское сельское поселение	2571	1208	1363	47,0	53,0
Батуриновское сельское поселение	1863	852	1011	45,7	54,3
Большежековское сельское поселение	428	185	243	43,2	56,8
Вакинское сельское поселение	349	164	185	47,0	53,0
Глебовское сельское поселение	1101	500	601	45,4	54,6
Источниковское сельское поселение	667	267	400	40,0	60,0
Козловское сельское поселение	531	247	284	46,5	53,5
Комсомольское сельское поселение	333	155	178	46,5	53,5
Кузьминское сельское поселение	1058	475	583	44,9	55,1
Марковское сельское поселение	449	207	242	46,1	53,9
Новосельское сельское поселение	392	172	220	43,9	56,1
Пальновское сельское поселение	390	178	212	45,6	54,4
Пионерское сельское поселение	657	292	365	44,4	55,6
Пощуповское сельское поселение	1119	537	582	48,0	52,0
Селецкое сельское поселение	433	306	127	70,7	29,3
Федякинское сельское поселение	430	189	241	44,0	56,0
Ходынинское сельское поселение	1800	847	953	47,1	52,9
Чурилковское сельское поселение	1630	713	917	43,7	56,3
Шехминское сельское поселение	29	18	11	62,1	37,9
Рязский муниципальный район	29026	13219	15807	45,5	54,5
Городское население	21674	9808	11866	45,3	54,7
Сельское население	7352	3411	3941	46,4	53,6
Рязское городское поселение - городское население - г. Рязк (цмр)	21674	9808	11866	45,3	54,7
Алешинское сельское поселение	2192	1084	1108	49,5	50,5
Дегтянское сельское поселение	1453	644	809	44,3	55,7
Журавинское сельское поселение	1484	709	775	47,8	52,2
Петровское сельское поселение	1026	448	578	43,7	56,3
Поплевинское сельское поселение	1197	526	671	43,9	56,1
Рязанский муниципальный район - сельское население	56869	26691	30178	46,9	53,1
Варсковское сельское поселение	2118	960	1158	45,3	54,7
Высоковское сельское поселение	1692	783	909	46,3	53,7



	Мужчины и женщины	Мужчины	Женщины	В общей численности населения, процентов	
				мужчины	женщины
Вышгородское сельское поселение	1476	672	804	45,5	54,5
Вышетравинское сельское поселение	1525	697	828	45,7	54,3
Дубровическое сельское поселение	1791	879	912	49,1	50,9
Дядьковское сельское поселение	2988	1366	1622	45,7	54,3
Екимовское сельское поселение	1340	640	700	47,8	52,2
Заборьевское сельское поселение	3703	1695	2008	45,8	54,2
Заокское сельское поселение	1631	696	935	42,7	57,3
Искровское сельское поселение	3393	1575	1818	46,4	53,6
Кораблинское сельское поселение	928	413	515	44,5	55,5
Листвянское сельское поселение	4545	2079	2466	45,7	54,3
Льговское сельское поселение	2258	967	1291	42,8	57,2
Мурминское сельское поселение	4385	1940	2445	44,2	55,8
Окское сельское поселение	2031	934	1097	46,0	54,0
Подвязьевское сельское поселение	3429	1557	1872	45,4	54,6
Полянское сельское поселение	7679	3568	4111	46,5	53,5
Ровновское сельское поселение	2486	1854	632	74,6	25,4
Семеновское сельское поселение	959	436	523	45,5	54,5
Турлатовское сельское поселение	3272	1513	1759	46,2	53,8
Тюшевское сельское поселение	3240	1467	1773	45,3	54,7
Сапожковский муниципальный район	10901	4937	5964	45,3	54,7
Городское население	3878	1697	2181	43,8	56,2
Сельское население	7023	3240	3783	46,1	53,9
Сапожковское городское поселение	7224	3246	3978	44,9	55,1
Городское население - пгт Сапожок (цмр)	3878	1697	2181	43,8	56,2
Сельское население	3346	1549	1797	46,3	53,7
Березниковское сельское поселение	701	308	393	43,9	56,1
Канинское сельское поселение	1052	494	558	47,0	53,0
Михеевское сельское поселение	958	462	496	48,2	51,8
Морозово-Борковское сельское поселение	966	427	539	44,2	55,8
Сараевский муниципальный район	17810	8065	9745	45,3	54,7
Городское население	5802	2609	3193	45,0	55,0
Сельское население	12008	5456	6552	45,4	54,6
Сараевское городское поселение - городское население - пгт Сараи (цмр)	5802	2609	3193	45,0	55,0
Алексеевское сельское поселение	742	344	398	46,4	53,6
Борецкое сельское поселение	991	432	559	43,6	56,4
Бычковское сельское поселение	660	308	352	46,7	53,3
Высоковское сельское поселение	969	456	513	47,1	52,9
Желобовское сельское поселение	1058	472	586	44,6	55,4
Кривское сельское поселение	1109	518	591	46,7	53,3
Можарское сельское поселение	1757	784	973	44,6	55,4
Муравлянское сельское поселение	1022	507	515	49,6	50,4
Напольновское сельское поселение	776	355	421	45,7	54,3
Новобокинское сельское поселение	611	275	336	45,0	55,0
Сысоевское сельское поселение	1065	428	637	40,2	59,8
Телятниковское сельское поселение	776	360	416	46,4	53,6

	Мужчины и женщины	Мужчины	Женщины	В общей численности населения, процентов	
				мужчины	женщины
Ягодновское сельское поселение	472	217	255	46,0	54,0
Сасовский муниципальный район - сельское население	18504	8353	10151	45,1	54,9
Агломазовское сельское поселение	960	398	562	41,5	58,5
Алешинское сельское поселение	1155	549	606	47,5	52,5
Батьковское сельское поселение	827	362	465	43,8	56,2
Берестянского сельское поселение	871	386	485	44,3	55,7
Гавриловское сельское поселение	1304	639	665	49,0	51,0
Глядково сельское поселение	2276	1043	1233	45,8	54,2
Демушкинское сельское поселение	1166	520	646	44,6	55,4
Каргашинское сельское поселение	1261	581	680	46,1	53,9
Кустаревское сельское поселение	1033	464	569	44,9	55,1
Малостуденецкое сельское поселение	668	296	372	44,3	55,7
Нижнемальцевское сельское поселение	738	330	408	44,7	55,3
Новоберезовское сельское поселение	964	430	534	44,6	55,4
Придорожное сельское поселение	1782	801	981	44,9	55,1
Сотницынское сельское поселение	3020	1342	1678	44,4	55,6
Трудюбовское сельское поселение	479	212	267	44,3	55,7
Скопинский муниципальный район	27080	12850	14230	47,5	52,5
Городское население	3419	1524	1895	44,6	55,4
Сельское население	23661	11326	12335	47,9	52,1
Павелецкое городское поселение	2967	1306	1661	44,0	56,0
Городское население - пгт Павелец	1963	857	1106	43,7	56,3
Сельское население	1004	449	555	44,7	55,3
Побединское городское поселение	4451	2000	2451	44,9	55,1
Городское население - пгт Побединка	1456	667	789	45,8	54,2
Сельское население	2995	1333	1662	44,5	55,5
Вослебовское сельское поселение	2687	1243	1444	46,3	53,7
Горловское сельское поселение	4569	2764	1805	60,5	39,5
Ильинское сельское поселение	1745	783	962	44,9	55,1
Корневское сельское поселение	2833	1205	1628	42,5	57,5
Полянское сельское поселение	1688	762	926	45,1	54,9
Успенское сельское поселение	3393	1510	1883	44,5	55,5
Шелемишевское сельское поселение	2747	1277	1470	46,5	53,5
Спасский муниципальный район	30388	13537	16851	44,5	55,5
Городское население	7745	3414	4331	44,1	55,9
Сельское население	22643	10123	12520	44,7	55,3
Спасск-Рязанское городское поселение - городское население - г. Спасск-Рязанский (цмр)	7745	3414	4331	44,1	55,9
Выжелесское сельское поселение	1472	657	815	44,6	55,4
Гавриловское сельское поселение	1515	694	821	45,8	54,2
Заречинское сельское поселение	1162	481	681	41,4	58,6
Ижевское сельское поселение	3351	1580	1771	47,2	52,8
Исадское сельское поселение	951	380	571	40,0	60,0
Кирицкое сельское поселение	2895	1314	1581	45,4	54,6
Киструское сельское поселение	1226	518	708	42,3	57,7

	Мужчины и женщины	Мужчины	Женщины	В общей численности населения, процентов	
				мужчины	женщины
Кутуковское сельское поселение	1444	615	829	42,6	57,4
Лакашинское сельское поселение	1140	512	628	44,9	55,1
Михальское сельское поселение	711	306	405	43,0	57,0
Панинское сельское поселение	1373	626	747	45,6	54,4
Перкинское сельское поселение	1506	671	835	44,6	55,4
Собчаковское сельское поселение	1494	674	820	45,1	54,9
Троицкое сельское поселение	1487	680	807	45,7	54,3
Федотьевское сельское поселение	916	415	501	45,3	54,7
Старожилковский муниципальный район	17136	7807	9329	45,6	54,4
Городское население	5088	2316	2772	45,5	54,5
Сельское население	12048	5491	6557	45,6	54,4
Старожилковское городское поселение	6333	2898	3435	45,8	54,2
Городское население - пгт Старожилowo (цмр)	5088	2316	2772	45,5	54,5
Сельское население	1245	582	663	46,7	53,3
Гребневское сельское поселение	1734	810	924	46,7	53,3
Гулыньское сельское поселение	1498	699	799	46,7	53,3
Истинское сельское поселение	2329	1051	1278	45,1	54,9
Ленинское сельское поселение	2373	1076	1297	45,3	54,7
Мелекшинское сельское поселение	1422	648	774	45,6	54,4
Столпянское сельское поселение	1447	625	822	43,2	56,8
Ухоловский муниципальный район	9532	4349	5183	45,6	54,4
Городское население	4965	2237	2728	45,1	54,9
Сельское население	4567	2112	2455	46,2	53,8
Ухоловское городское поселение	5430	2440	2990	44,9	55,1
Городское население - пгт Ухолово (цмр)	4965	2237	2728	45,1	54,9
Сельское население	465	203	262	43,7	56,3
Калининское сельское поселение	1175	565	610	48,1	51,9
Коноплинское сельское поселение	823	393	430	47,8	52,2
Ольховское сельское поселение	1308	577	731	44,1	55,9
Смолеевское сельское поселение	796	374	422	47,0	53,0
Чучковский муниципальный район	8700	4033	4667	46,4	53,6
Городское население	3122	1344	1778	43,0	57,0
Сельское население	5578	2689	2889	48,2	51,8
Чучковское городское поселение - городское население - пгт Чучково (цмр)	3122	1344	1778	43,0	57,0
Аладьинское сельское поселение	1422	658	764	46,3	53,7
Завидовское сельское поселение	1302	712	590	54,7	45,3
Остро-Пластикoвское сельское поселение	372	181	191	48,7	51,3
Пертовское сельское поселение	1430	652	778	45,6	54,4
Ункосовское сельское поселение	1052	486	566	46,2	53,8
Шацкий муниципальный район	24414	10844	13570	44,4	55,6
Городское население	6561	2890	3671	44,0	56,0
Сельское население	17853	7954	9899	44,6	55,4
Шацкое городское поселение - городское население - г. Шацк (цмр)	6561	2890	3671	44,0	56,0
Агишевское сельское поселение	944	424	520	44,9	55,1

	Мужчины и женщины	Мужчины	Женщины	В общей численности населения, процентов	
				мужчины	женщины
Борковское сельское поселение	919	407	512	44,3	55,7
Желанновское сельское поселение	493	211	282	42,8	57,2
Каверинское сельское поселение	567	270	297	47,6	52,4
Казачинское сельское поселение	2519	1120	1399	44,5	55,5
Кермисинское сельское поселение	453	189	264	41,7	58,3
Криволицкое сельское поселение	435	197	238	45,3	54,7
Куплинское сельское поселение	1495	748	747	50,0	50,0
Кучасьевское сельское поселение	796	328	468	41,2	58,8
Лесно-Конобеевское сельское поселение	1136	516	620	45,4	54,6
Лесно-Полянское сельское поселение	773	352	421	45,5	54,5
Новосвеженское сельское поселение	23	10	13	43,5	56,5
Новочернеевское сельское поселение	781	356	425	45,6	54,4
Ольховское сельское поселение	722	338	384	46,8	53,2
Печинское сельское поселение	656	290	366	44,2	55,8
Польно-Ялтуновское сельское поселение	936	350	586	37,4	62,6
Тарадеевское сельское поселение	748	339	409	45,3	54,7
Чернослободское сельское поселение	2655	1184	1471	44,6	55,4
Ямбирнское сельское поселение	802	325	477	40,5	59,5
Шиловский муниципальный район	40334	18206	22128	45,1	54,9
Городское население	23301	10373	12928	44,5	55,5
Сельское население	17033	7833	9200	46,0	54,0
Шиловское городское поселение	16032	7203	8829	44,9	55,1
Городское население - пгт Шилово (цмр)	15669	7032	8637	44,9	55,1
Сельское население	363	171	192	47,1	52,9
Лесновское городское поселение	7850	3438	4412	43,8	56,2
Городское население - пгт Лесной	7632	3341	4291	43,8	56,2
Сельское население	218	97	121	44,5	55,5
Аделинское сельское поселение	647	294	353	45,4	54,6
Борковское сельское поселение	1112	521	591	46,9	53,1
Боровское сельское поселение	358	169	189	47,2	52,8
Ерахтурское сельское поселение	2022	938	1084	46,4	53,6
Желудевское сельское поселение	1506	728	778	48,3	51,7
Задубровское сельское поселение	943	388	555	41,1	58,9
Занино-Починковское сельское поселение	1252	562	690	44,9	55,1
Ибредское сельское поселение	1793	835	958	46,6	53,4
Инякинское сельское поселение	1392	654	738	47,0	53,0
Краснохолмское сельское поселение	283	124	159	43,8	56,2
Мосоловское сельское поселение	2248	1020	1228	45,4	54,6
Санское сельское поселение	783	348	435	44,4	55,6
Тереховское сельское поселение	549	238	311	43,4	56,6
Тимошкинское сельское поселение	818	357	461	43,6	56,4
Тырновское сельское поселение	746	389	357	52,1	47,9
Смоленская область	985537	448385	537152	45,5	54,5
Городское население	716299	321504	394795	44,9	55,1
Сельское население	269238	126881	142357	47,1	52,9



	Мужчины и женщины	Мужчины	Женщины	В общей численности населения, процентов	
				мужчины	женщины
Смоленский городской округ - городское население - г. Смоленск	326861	144824	182037	44,3	55,7
внутригородские районы					
Заднепровский	91420	41779	49641	45,7	54,3
Ленинский	105323	46051	59272	43,7	56,3
Промышленный	130118	56994	73124	43,8	56,2
Десногорский городской округ	29716	13879	15837	46,7	53,3
Городское население – г. Десногорск	29677	13859	15818	46,7	53,3
Сельское население	39	20	19	51,3	48,7
Велижский муниципальный район	12248	5577	6671	45,5	54,5
Городское население	7620	3418	4202	44,9	55,1
Сельское население	4628	2159	2469	46,7	53,3
Велижское городское поселение	8147	3665	4482	45,0	55,0
Городское население - г. Велиж (цпр)	7620	3418	4202	44,9	55,1
Сельское население	527	247	280	46,9	53,1
Беляевское сельское поселение	276	128	148	46,4	53,6
Будницкое сельское поселение	460	203	257	44,1	55,9
Заозерское сельское поселение	391	190	201	48,6	51,4
Крутовское сельское поселение	539	261	278	48,4	51,6
Погорельское сельское поселение	424	199	225	46,9	53,1
Печенковское сельское поселение	381	170	211	44,6	55,4
Селезневское сельское поселение	916	421	495	46,0	54,0
Ситьковское сельское поселение	714	340	374	47,6	52,4
Вяземский муниципальный район	80436	36842	43594	45,8	54,2
Городское население	57101	25782	31319	45,2	54,8
Сельское население	23335	11060	12275	47,4	52,6
Вяземское городское поселение - городское население - г. Вязьма (цпр)	57101	25782	31319	45,2	54,8
Андрейковское сельское поселение	1517	689	828	45,4	54,6
Вязьма-Брянское сельское поселение	5059	2547	2512	50,3	49,7
Ермолинское сельское поселение	824	381	443	46,2	53,8
Ефремовское сельское поселение	349	152	197	43,6	56,4
Заводское сельское поселение	418	197	221	47,1	52,9
Исаковское сельское поселение	702	313	389	44,6	55,4
Кайдаковское сельское поселение	1758	771	987	43,9	56,1
Калпитское сельское поселение	155	78	77	50,3	49,7
Каснянское сельское поселение	715	336	379	47,0	53,0
Масловское сельское поселение	359	165	194	46,0	54,0
Мещерское сельское поселение	364	162	202	44,5	55,5
Новосельское сельское поселение	1874	884	990	47,2	52,8
Относовское сельское поселение	1521	761	760	50,0	50,0
Полянское сельское поселение	1031	483	548	46,8	53,2
Российское сельское поселение	895	418	477	46,7	53,3
Семлевское сельское поселение	976	431	545	44,2	55,8
Степаниковское сельское поселение	1293	622	671	48,1	51,9
Тумановское сельское поселение	1658	787	871	47,5	52,5
Хмелитское сельское поселение	404	193	211	47,8	52,2

	Мужчины и женщины	Мужчины	Женщины	В общей численности населения, процентов	
				мужчины	женщины
Царево-Займищенское сельское поселение	389	185	204	47,6	52,4
Шуйское сельское поселение	609	286	323	47,0	53,0
Юшковское сельское поселение	465	219	246	47,1	52,9
Гагаринский муниципальный район	48928	22870	26058	46,7	53,3
Городское население	31721	14873	16848	46,9	53,1
Сельское население	17207	7997	9210	46,5	53,5
Гагаринское городское поселение - городское население - г. Гагарин (цмр)	31721	14873	16848	46,9	53,1
Акатовское сельское поселение	1364	641	723	47,0	53,0
Ашковское сельское поселение	1698	786	912	46,3	53,7
Баскаковское сельское поселение	560	253	307	45,2	54,8
Гагаринское сельское поселение	715	320	395	44,8	55,2
Ельнинское сельское поселение	558	259	299	46,4	53,6
Кармановское сельское поселение	2753	1273	1480	46,2	53,8
Мальцевское сельское поселение	373	177	196	47,5	52,5
Никольское сельское поселение	2410	1122	1288	46,6	53,4
Покровское сельское поселение	657	295	362	44,9	55,1
Потаповское сельское поселение	769	378	391	49,2	50,8
Пречистинское сельское поселение	1160	513	647	44,2	55,8
Родомановское сельское поселение	1248	590	658	47,3	52,7
Самуйловское сельское поселение	608	273	335	44,9	55,1
Серго-Ивановское сельское поселение	1258	591	667	47,0	53,0
Токаревское сельское поселение	1076	526	550	48,9	51,1
Глинковский муниципальный район - сельское население	4948	2263	2685	45,7	54,3
Белохолмское сельское поселение	374	176	198	47,1	52,9
Бердниковское сельское поселение	349	166	183	47,6	52,4
Болтутинское сельское поселение	700	331	369	47,3	52,7
Глинковское сельское поселение	2796	1273	1523	45,5	54,5
село Глинка (цмр)	1942	866	1076	44,6	55,4
Доброминское сельское поселение	539	226	313	41,9	58,1
Ромодановское сельское поселение	190	91	99	47,9	52,1
Демидовский муниципальный район	14039	6262	7777	44,6	55,4
Городское население	9016	3952	5064	43,8	56,2
Сельское население	5023	2310	2713	46,0	54,0
Демидовское городское поселение	7482	3294	4188	44,0	56,0
Городское население - г. Демидов (цмр)	7333	3223	4110	44,0	56,0
Сельское население	149	71	78	47,7	52,3
Пржевальское городское поселение - городское население - пгт Пржевальское кп	1683	729	954	43,3	56,7
Баклановское сельское поселение	447	210	237	47,0	53,0
Борковское сельское поселение	459	215	244	46,8	53,2
Бородинское сельское поселение	304	143	161	47,0	53,0
Воробьевское сельское поселение	206	84	122	40,8	59,2
Дубровское сельское поселение	385	185	200	48,1	51,9
Жичицкое сельское поселение	218	98	120	45,0	55,0
Заборьевское сельское поселение	575	260	315	45,2	54,8
Закрутское сельское поселение	222	98	124	44,1	55,9

	Мужчины и женщины	Мужчины	Женщины	В общей численности населения, процентов	
				мужчины	женщины
Закустищенское сельское поселение	320	149	171	46,6	53,4
Карцевское сельское поселение	426	192	234	45,1	54,9
Пересудовское сельское поселение	337	149	188	44,2	55,8
Полуяновское сельское поселение	164	71	93	43,3	56,7
Слободское сельское поселение	194	97	97	50,0	50,0
Титовщинское сельское поселение	396	188	208	47,5	52,5
Шаповское сельское поселение	221	100	121	45,2	54,8
Дорогобужский муниципальный район	29077	13144	15933	45,2	54,8
Городское население	23689	10562	13127	44,6	55,4
Сельское население	5388	2582	2806	47,9	52,1
Дорогобужское городское поселение - городское население - г. Дорогобуж (цмр)	10720	4885	5835	45,6	54,4
Верхнеднепровское городское поселение - городское население - пгт Верхнеднепровский	12969	5677	7292	43,8	56,2
Алексинское сельское поселение	644	280	364	43,5	56,5
Балакиревское сельское поселение	211	98	113	46,4	53,6
Васинское сельское поселение	300	149	151	49,7	50,3
Княщинское сельское поселение	450	212	238	47,1	52,9
Кузинское сельское поселение	304	149	155	49,0	51,0
Михайловское сельское поселение	752	367	385	48,8	51,2
Озерищенское сельское поселение	562	282	280	50,2	49,8
Полибинское сельское поселение	218	118	100	54,1	45,9
Слойковское сельское поселение	303	149	154	49,2	50,8
Усвятское сельское поселение	447	202	245	45,2	54,8
Ушаковское сельское поселение	374	183	191	48,9	51,1
Фрунзенское сельское поселение	823	393	430	47,8	52,2
Духовщинский муниципальный район	16658	7782	8876	46,7	53,3
Городское население	10304	4690	5614	45,5	54,5
Сельское население	6354	3092	3262	48,7	51,3
Духовщинское городское поселение	4459	2021	2438	45,3	54,7
Городское население - г. Духовщина (цмр)	4371	1978	2393	45,3	54,7
Сельское население	88	43	45	48,9	51,1
Озерненское городское поселение	6132	2815	3317	45,9	54,1
Городское население - пгт Озерный	5933	2712	3221	45,7	54,3
Сельское население	199	103	96	51,8	48,2
Бабинское сельское поселение	941	451	490	47,9	52,1
Бересневское сельское поселение	575	272	303	47,3	52,7
Булгаковское сельское поселение	812	388	424	47,8	52,2
Добринское сельское поселение	1137	593	544	52,2	47,8
Пречистенское сельское поселение	1702	804	898	47,2	52,8
Третьяковское сельское поселение	900	438	462	48,7	51,3
Ельнинский муниципальный район	14948	7124	7824	47,7	52,3
Городское население	10095	4798	5297	47,5	52,5
Сельское население	4853	2326	2527	47,9	52,1
Ельнинское городское поселение	10426	4958	5468	47,6	52,4
Городское население - г. Ельня (цмр)	10095	4798	5297	47,5	52,5
Сельское население	331	160	171	48,3	51,7

	Мужчины и женщины	Мужчины	Женщины	В общей численности населения, процентов	
				мужчины	женщины
Бобровицкое сельское поселение	576	281	295	48,8	51,2
Коробецкое сельское поселение	685	320	365	46,7	53,3
Леонидовское сельское поселение	730	359	371	49,2	50,8
Мазовское сельское поселение	110	51	59	46,4	53,6
Малышевское сельское поселение	315	152	163	48,3	51,7
Мутищенское сельское поселение	533	249	284	46,7	53,3
Новоспасское сельское поселение	409	184	225	45,0	55,0
Пронинское сельское поселение	397	176	221	44,3	55,7
Рождественское сельское поселение	447	234	213	52,3	47,7
Теренинское сельское поселение	320	160	160	50,0	50,0
Ершицкий муниципальный район - сельское население	7102	3236	3866	45,6	54,4
Беседковское сельское поселение	298	138	160	46,3	53,7
Воргинское сельское поселение	1123	457	666	40,7	59,3
Егоровское сельское поселение	194	90	104	46,4	53,6
Ершицкое сельское поселение	3566	1634	1932	45,8	54,2
село Ершичи (цмр)	3169	1447	1722	45,7	54,3
Кузьмичское сельское поселение	495	231	264	46,7	53,3
Поселковское сельское поселение	208	97	111	46,6	53,4
Руханское сельское поселение	733	360	373	49,1	50,9
Сеннянское сельское поселение	168	75	93	44,6	55,4
Сукромлянское сельское поселение	317	154	163	48,6	51,4
Кардымовский муниципальный район	11852	5533	6319	46,7	53,3
Городское население	4659	2137	2522	45,9	54,1
Сельское население	7193	3396	3797	47,2	52,8
Кардымовское городское поселение	5018	2328	2690	46,4	53,6
Городское население - пгт Кардымово (цмр)	4659	2137	2522	45,9	54,1
Сельское население	359	191	168	53,2	46,8
Березкинское сельское поселение	1189	590	599	49,6	50,4
Каменское сельское поселение	1012	469	543	46,3	53,7
Мольковское сельское поселение	900	409	491	45,4	54,6
Нетризовское сельское поселение	494	216	278	43,7	56,3
Первомайское сельское поселение	823	384	439	46,7	53,3
Шокинское сельское поселение	1013	463	550	45,7	54,3
Соловьевское сельское поселение	511	251	260	49,1	50,9
Тюшинское сельское поселение	892	423	469	47,4	52,6
Краснинский муниципальный район	12895	5791	7104	44,9	55,1
Городское население	4349	1954	2395	44,9	55,1
Сельское население	8546	3837	4709	44,9	55,1
Краснинское городское поселение	4463	2005	2458	44,9	55,1
Городское население - пгт Красный (цмр)	4349	1954	2395	44,9	55,1
Сельское население	114	51	63	44,7	55,3
Викторовское сельское поселение	220	106	114	48,2	51,8
Волковское сельское поселение	409	185	224	45,2	54,8
Волоедовское сельское поселение	233	113	120	48,5	51,5
Глубокинское сельское поселение	374	175	199	46,8	53,2
Гусинское сельское поселение	3450	1510	1940	43,8	56,2



	Мужчины и женщины	Мужчины	Женщины	В общей численности населения, процентов	
				мужчины	женщины
Красновское сельское поселение	928	385	543	41,5	58,5
Малеевское сельское поселение	222	107	115	48,2	51,8
Маньковское сельское поселение	943	454	489	48,1	51,9
Мерлинское сельское поселение	701	325	376	46,4	53,6
Нейковское сельское поселение	291	131	160	45,0	55,0
Октябрьское сельское поселение	216	100	116	46,3	53,7
Павловское сельское поселение	445	195	250	43,8	56,2
Монастырщинский муниципальный район	10788	4830	5958	44,8	55,2
Городское население	4065	1772	2293	43,6	56,4
Сельское население	6723	3058	3665	45,5	54,5
Монастырщинское городское поселение - городское население - пгт Монастырщина (цмр)	4065	1772	2293	43,6	56,4
Александровское сельское поселение	988	438	550	44,3	55,7
Барсуковское сельское поселение	821	375	446	45,7	54,3
Гоголевское сельское поселение	860	391	469	45,5	54,5
Добросельское сельское поселение	513	233	280	45,4	54,6
Любавичское сельское поселение	442	193	249	43,7	56,3
Новомихайловское сельское поселение	855	406	449	47,5	52,5
Слободское сельское поселение	643	294	349	45,7	54,3
Соболевское сельское поселение	682	312	370	45,7	54,3
Татарское сельское поселение	919	416	503	45,3	54,7
Новодугинский муниципальный район - сельское население	10477	4891	5586	46,7	53,3
Высоковское сельское поселение	1325	602	723	45,4	54,6
Днепровское сельское поселение	1807	851	956	47,1	52,9
Извековское сельское поселение	1158	552	606	47,7	52,3
Капустинское сельское поселение	226	102	124	45,1	54,9
Новодугинское сельское поселение село Новодугино (цмр)	4947	2317	2630	46,8	53,2
Тесовское сельское поселение	1014	467	547	46,1	53,9
Починковский муниципальный район	30959	13910	17049	44,9	55,1
Городское население	8776	3796	4980	43,3	56,7
Сельское население	22183	10114	12069	45,6	54,4
Починковское городское поселение - городское население - г. Починок (цмр)	8776	3796	4980	43,3	56,7
Васьковское сельское поселение	877	417	460	47,5	52,5
Даньковское сельское поселение	1107	471	636	42,5	57,5
Ивановское сельское поселение	385	173	212	44,9	55,1
Климщинское сельское поселение	644	293	351	45,5	54,5
Княжинское сельское поселение	1003	446	557	44,5	55,5
Краснознаменское сельское поселение	461	203	258	44,0	56,0
Ленинское сельское поселение	976	446	530	45,7	54,3
Лосненское сельское поселение	1928	859	1069	44,6	55,4
Лысовское сельское поселение	734	350	384	47,7	52,3
Мурыгинское сельское поселение	1383	620	763	44,8	55,2
Переснянское сельское поселение	1527	677	850	44,3	55,7
Прудковское сельское поселение	2627	1237	1390	47,1	52,9
Стодолиценское сельское поселение	3890	1681	2209	43,2	56,8

	Мужчины и женщины	Мужчины	Женщины	В общей численности населения, процентов	
				мужчины	женщины
Стригинское сельское поселение	457	209	248	45,7	54,3
Шаталовское сельское поселение	3786	1844	1942	48,7	51,3
Шмаковское сельское поселение	398	188	210	47,2	52,8
Рославльский муниципальный район	76100	35225	40875	46,3	53,7
Городское население	54900	25194	29706	45,9	54,1
Сельское население	21200	10031	11169	47,3	52,7
Рославльское городское поселение - городское население - г. Рославль (цмр)	54900	25194	29706	45,9	54,1
Астапковичское сельское поселение	1112	524	588	47,1	52,9
Богдановское сельское поселение	469	214	255	45,6	54,4
Волковичское сельское поселение	410	196	214	47,8	52,2
Грязенятское сельское поселение	485	232	253	47,8	52,2
Екимовичское сельское поселение	1817	868	949	47,8	52,2
Епишевское сельское поселение	372	177	195	47,6	52,4
Жарыньское сельское поселение	962	476	486	49,5	50,5
Ивановское сельское поселение	492	235	257	47,8	52,2
Кирилловское сельское поселение	2689	1239	1450	46,1	53,9
Костыревское сельское поселение	452	211	241	46,7	53,3
Крапивенское сельское поселение	673	304	369	45,2	54,8
Лесниковское сельское поселение	764	375	389	49,1	50,9
Липовское сельское поселение	969	467	502	48,2	51,8
Любовское сельское поселение	1254	596	658	47,5	52,5
Остерское сельское поселение	3730	1766	1964	47,3	52,7
Перенское сельское поселение	1121	530	591	47,3	52,7
Пригорьевское сельское поселение	972	443	529	45,6	54,4
Рославльское сельское поселение	824	377	447	45,8	54,2
Савеевское сельское поселение	495	251	244	50,7	49,3
Сырокоренское сельское поселение	519	257	262	49,5	50,5
Хорошовское сельское поселение	619	293	326	47,3	52,7
Руднянский муниципальный район	25244	11360	13884	45,0	55,0
Городское население	13603	5917	7686	43,5	56,5
Сельское население	11641	5443	6198	46,8	53,2
Руднянское городское поселение - городское население - г. Рудня (цмр)	10030	4387	5643	43,7	56,3
Гольниковское городское поселение - городское население - пгт Голынки	3573	1530	2043	42,8	57,2
Казимировское сельское поселение	1539	686	853	44,6	55,4
Кляриновское сельское поселение	721	347	374	48,1	51,9
Кругловское сельское поселение	1111	496	615	44,6	55,4
Любавичское сельское поселение	1006	473	533	47,0	53,0
Переволочское сельское поселение	1466	674	792	46,0	54,0
Понизовское сельское поселение	2005	916	1089	45,7	54,3
Смолиговское сельское поселение	1926	985	941	51,1	48,9
Чистиковское сельское поселение	1867	866	1001	46,4	53,6
Сафоновский муниципальный район	61572	29505	32067	47,9	52,1
Городское население	47770	21634	26136	45,3	54,7
Сельское население	13802	7871	5931	57,0	43,0



	Мужчины и женщины	Мужчины	Женщины	В общей численности населения, процентов	
				мужчины	женщины
Сафоновское городское поселение - городское население - г. Сафоново (цмр)	46116	20918	25198	45,4	54,6
Издешковское городское поселение - городское население - пгт Издешково	1654	716	938	43,3	56,7
Барановское сельское поселение	1156	541	615	46,8	53,2
Беленинское сельское поселение	800	385	415	48,1	51,9
Богдановщинское сельское поселение	359	161	198	44,8	55,2
Вадинское сельское поселение	2911	2228	683	76,5	23,5
Васильевское сельское поселение	369	173	196	46,9	53,1
Вышегорское сельское поселение	1987	1435	552	72,2	27,8
Дроздовское сельское поселение	566	304	262	53,7	46,3
Дуровское сельское поселение	550	262	288	47,6	52,4
Зимницкое сельское поселение	783	352	431	45,0	55,0
Игнатковское сельское поселение	370	184	186	49,7	50,3
Казулинское сельское поселение	679	314	365	46,2	53,8
Никола-Погореловское сельское поселение	550	258	292	46,9	53,1
Прудковское сельское поселение	707	318	389	45,0	55,0
Пушкинское сельское поселение	647	331	316	51,2	48,8
Старосельское сельское поселение	513	234	279	45,6	54,4
Рыбковское сельское поселение	855	391	464	45,7	54,3
Смоленский муниципальный район - сельское население	44964	20955	24009	46,6	53,4
Волоковское сельское поселение	651	301	350	46,2	53,8
Вязгинское сельское поселение	997	391	606	39,2	60,8
Гнездовское сельское поселение	3513	1699	1814	48,4	51,6
Дивасовское сельское поселение	1856	827	1029	44,6	55,4
Касплянское сельское поселение	1298	598	700	46,1	53,9
Катынское сельское поселение	4298	1926	2372	44,8	55,2
Козинское сельское поселение	3018	1374	1644	45,5	54,5
Корохоткинское сельское поселение	4162	2102	2060	50,5	49,5
Кощинское сельское поселение	2042	919	1123	45,0	55,0
Лоинское сельское поселение	724	319	405	44,1	55,9
Михновское сельское поселение	1778	857	921	48,2	51,8
Новосельское сельское поселение	1204	622	582	51,7	48,3
Печерское сельское поселение	4327	1962	2365	45,3	54,7
Пионерское сельское поселение	1114	522	592	46,9	53,1
Пригорское сельское поселение	4635	2104	2531	45,4	54,6
Сметанинское сельское поселение	1760	784	976	44,5	55,5
Стабенское сельское поселение	3489	1710	1779	49,0	51,0
Талашкинское сельское поселение	2596	1168	1428	45,0	55,0
Хохловское сельское поселение	1502	770	732	51,3	48,7
Сычевский муниципальный район	14158	6952	7206	49,1	50,9
Городское население	8111	4049	4062	49,9	50,1
Сельское население	6047	2903	3144	48,0	52,0
Сычевское городское поселение - городское население - г. Сычевка (цмр)	8111	4049	4062	49,9	50,1
Бехтеевское сельское поселение	344	175	169	50,9	49,1
Вараксинское сельское поселение	349	160	189	45,8	54,2

	Мужчины и женщины	Мужчины	Женщины	В общей численности населения, процентов	
				мужчины	женщины
Дугинское сельское поселение	788	354	434	44,9	55,1
Караваевское сельское поселение	767	359	408	46,8	53,2
Лукинское сельское поселение	427	205	222	48,0	52,0
Мальцевское сельское поселение	1288	633	655	49,1	50,9
Никольское сельское поселение	385	188	197	48,8	51,2
Середское сельское поселение	328	154	174	47,0	53,0
Субботниковское сельское поселение	604	284	320	47,0	53,0
Суторминское сельское поселение	551	281	270	51,0	49,0
Хлепенское сельское поселение	216	110	106	50,9	49,1
Темкинский муниципальный район - сельское население	6348	2974	3374	46,8	53,2
Аносовское сельское поселение	328	158	170	48,2	51,8
Батюшковское сельское поселение	416	193	223	46,4	53,6
Васильевское сельское поселение	311	145	166	46,6	53,4
Вязищенское сельское поселение	331	155	176	46,8	53,2
Долматовское сельское поселение	420	214	206	51,0	49,0
Кикинское сельское поселение	352	170	182	48,3	51,7
Медведевское сельское поселение	615	279	336	45,4	54,6
Павловское сельское поселение	819	389	430	47,5	52,5
Селенское сельское поселение	342	158	184	46,2	53,8
Темкинское сельское поселение - село Темкино (цпр)	2414	1113	1301	46,1	53,9
Угранский муниципальный район	8916	4023	4893	45,1	54,9
Городское население	4278	1901	2377	44,4	55,6
Сельское население	4638	2122	2516	45,8	54,2
Угранское городское поселение	4304	1913	2391	44,4	55,6
Городское население - пгт Угра (цпр)	4278	1901	2377	44,4	55,6
Сельское население	26	12	14	46,2	53,8
Арнищицкое сельское поселение	160	74	86	46,3	53,7
Великопольевское сельское поселение	185	92	93	49,7	50,3
Вешковское сельское поселение	316	154	162	48,7	51,3
Всходское сельское поселение	846	365	481	43,1	56,9
Дрожжинское сельское поселение	188	92	96	48,9	51,1
Желаньинское сельское поселение	257	123	134	47,9	52,1
Захарьевское сельское поселение	60	32	28	53,3	46,7
Знаменское сельское поселение	594	260	334	43,8	56,2
Ключиковское сельское поселение	485	235	250	48,5	51,5
Михалевское сельское поселение	261	118	143	45,2	54,8
Мытишинское сельское поселение	146	62	84	42,5	57,5
Подсосонское сельское поселение	62	26	36	41,9	58,1
Полдневское сельское поселение	209	90	119	43,1	56,9
Русановское сельское поселение	444	208	236	46,8	53,2
Слободское сельское поселение	276	120	156	43,5	56,5
Холмовское сельское поселение	123	59	64	48,0	52,0
Хиславичский муниципальный район	9070	4098	4972	45,2	54,8
Городское население	4138	1850	2288	44,7	55,3
Сельское население	4932	2248	2684	45,6	54,4



	Мужчины и женщины	Мужчины	Женщины	В общей численности населения, процентов	
				мужчины	женщины
Хиславичское городское поселение - городское население - пгт Хиславичи (цмр)	4138	1850	2288	44,7	55,3
Владимировское сельское поселение	144	63	81	43,8	56,2
Городищенское сельское поселение	626	277	349	44,2	55,8
Иозефовское сельское поселение	369	179	190	48,5	51,5
Кожуховичское сельское поселение	783	371	412	47,4	52,6
Колесниковское сельское поселение	188	96	92	51,1	48,9
Корзовское сельское поселение	664	291	373	43,8	56,2
Микшинское сельское поселение	283	134	149	47,3	52,7
Печерское сельское поселение	749	322	427	43,0	57,0
Соинское сельское поселение	262	107	155	40,8	59,2
Упинское сельское поселение	330	157	173	47,6	52,4
Череповское сельское поселение	534	251	283	47,0	53,0
Холм-Жирковский муниципальный район	10717	4892	5825	45,6	54,4
Городское население	3491	1581	1910	45,3	54,7
Сельское население	7226	3311	3915	45,8	54,2
Холм-Жирковское городское поселение	3682	1661	2021	45,1	54,9
Городское население - пгт Холм-Жирковский (цмр)	3491	1581	1910	45,3	54,7
Сельское население	191	80	111	41,9	58,1
Агибаловское сельское поселение	360	166	194	46,1	53,9
Батуринское сельское поселение	266	130	136	48,9	51,1
Богдановское сельское поселение	846	386	460	45,6	54,4
Большевское сельское поселение	288	134	154	46,5	53,5
Игоревское сельское поселение	1965	879	1086	44,7	55,3
Канютинское сельское поселение	435	189	246	43,4	56,6
Лехминское сельское поселение	267	124	143	46,4	53,6
Томское сельское поселение	279	130	149	46,6	53,4
Нахимовское сельское поселение	385	168	217	43,6	56,4
Никитинское сельское поселение	331	158	173	47,7	52,3
Печатниковское сельское поселение	248	115	133	46,4	53,6
Пигулинское сельское поселение	350	162	188	46,3	53,7
Стешинское сельское поселение	303	141	162	46,5	53,5
Тупиковское сельское поселение	712	349	363	49,0	51,0
Шумячский муниципальный район	10713	4844	5869	45,2	54,8
Городское население	4227	1870	2357	44,2	55,8
Сельское население	6486	2974	3512	45,9	54,1
Шумячское городское поселение - городское население - пгт Шумячи (цмр)	4227	1870	2357	44,2	55,8
Надейковичское сельское поселение	619	288	331	46,5	53,5
Озерное сельское поселение	1121	524	597	46,7	53,3
Понятовское сельское поселение	781	356	425	45,6	54,4
Первомайское сельское поселение	1952	885	1067	45,3	54,7
Руссковское сельское поселение	795	372	423	46,8	53,2
Снегиревское сельское поселение	839	377	462	44,9	55,1
Студенецкое сельское поселение	379	172	207	45,4	54,6

	Мужчины и женщины	Мужчины	Женщины	В общей численности населения, процентов	
				мужчины	женщины
Ярцевский муниципальный район	55803	24799	31004	44,4	55,6
Городское население	47848	21091	26757	44,1	55,9
Сельское население	7955	3708	4247	46,6	53,4
Ярцевское городское поселение - городское население - г. Ярцево (цмр)	47848	21091	26757	44,1	55,9
Зайцевское сельское поселение	410	190	220	46,3	53,7
Капыревщинское сельское поселение	1447	660	787	45,6	54,4
Кротовское сельское поселение	156	78	78	50,0	50,0
Львовское сельское поселение	212	96	116	45,3	54,7
Миропольское сельское поселение	284	133	151	46,8	53,2
Михейковское сельское поселение	1221	579	642	47,4	52,6
Мушковичское сельское поселение	740	352	388	47,6	52,4
Подрощинское сельское поселение	937	436	501	46,5	53,5
Петровское сельское поселение	1030	497	533	48,3	51,7
Репинское сельское поселение	443	214	229	48,3	51,7
Суетовское сельское поселение	1075	473	602	44,0	56,0
Тамбовская область	1091994	500455	591539	45,8	54,2
Городское население	640814	287790	353024	44,9	55,1
Сельское население	451180	212665	238515	47,1	52,9
Городской округ город Тамбов - городское население - г. Тамбов	280161	125020	155141	44,6	55,4
внутригородские районы					
Ленинский	38347	16521	21826	43,1	56,9
Октябрьский	152963	68297	84666	44,6	55,4
Советский	88851	40202	48649	45,2	54,8
Городской округ город Кирсанов - городское население - г. Кирсанов	17224	8023	9201	46,6	53,4
Городской округ город Котовск - городское население - г. Котовск	31850	14075	17775	44,2	55,8
Городской округ город Мичуринск - городское население - г. Мичуринск	98758	44203	54555	44,8	55,2
Городской округ город Моршанск - городское население - г. Моршанск	41556	19022	22534	45,8	54,2
Городской округ город Рассказово - городское население - г. Рассказово	45484	20488	24996	45,0	55,0
Городской округ город Уварово - городское население - г. Уварово	26830	12013	14817	44,8	55,2
Бондарский муниципальный район - сельское население	13191	6105	7086	46,3	53,7
Сельское поселение Бондарский сельсовет село Бондари (цмр)	5310	2471	2839	46,5	53,5
Сельское поселение Граждановский сельсовет	4052	1863	2189	46,0	54,0
Сельское поселение Граждановский сельсовет	626	289	337	46,2	53,8
Сельское поселение Кёршинский сельсовет	783	367	416	46,9	53,1
Сельское поселение Кривополянский сельсовет	548	225	323	41,1	58,9
Сельское поселение Куровщинский сельсовет	382	177	205	46,3	53,7
Сельское поселение Максимовский сельсовет	378	177	201	46,8	53,2
Сельское поселение Митропольский сельсовет	1542	719	823	46,6	53,4
Сельское поселение Нащёкинский сельсовет	1051	483	568	46,0	54,0
Сельское поселение Пахотноугловский сельсовет	1635	765	870	46,8	53,2
Сельское поселение Прибыткинский сельсовет	936	432	504	46,2	53,8



	Мужчины и женщины	Мужчины	Женщины	В общей численности населения, процентов	
				мужчины	женщины
Гавриловский муниципальный район - сельское население	12032	5638	6394	46,9	53,1
Сельское поселение Булгаковский сельсовет	1247	592	655	47,5	52,5
Сельское поселение Гавриловский 1-й сельсовет	1100	529	571	48,1	51,9
Сельское поселение Гавриловский 2-й сельсовет	3102	1483	1619	47,8	52,2
село Гавриловка 2-я (цпр)	2666	1280	1386	48,0	52,0
Сельское поселение Глуховский сельсовет	816	379	437	46,4	53,6
Сельское поселение Дмитриевский сельсовет	682	316	366	46,3	53,7
Сельское поселение Козьмодемьяновский сельсовет	740	339	401	45,8	54,2
Сельское поселение Кондауровский сельсовет	587	273	314	46,5	53,5
Сельское поселение Осино-Гайский сельсовет	637	298	339	46,8	53,2
Сельское поселение Пересыпкинский сельсовет	1612	734	878	45,5	54,5
Сельское поселение Пересыпкинский 2-й сельсовет	891	417	474	46,8	53,2
Сельское поселение Чуповский сельсовет	618	278	340	45,0	55,0
Жердевский муниципальный район	30331	13950	16381	46,0	54,0
Городское население	15209	6846	8363	45,0	55,0
Сельское население	15122	7104	8018	47,0	53,0
Городское поселение г. Жердевка - городское население - г. Жердевка (цпр)	15209	6846	8363	45,0	55,0
Сельское поселение Алексеевский сельсовет	1042	472	570	45,3	54,7
Сельское поселение Бурнакский сельсовет	2502	1170	1332	46,8	53,2
Сельское поселение Володарский сельсовет	875	420	455	48,0	52,0
Сельское поселение Вязовский сельсовет	1001	465	536	46,5	53,5
Сельское поселение Григорьевский сельсовет	618	300	318	48,5	51,5
Сельское поселение Демьяновский сельсовет	937	465	472	49,6	50,4
Сельское поселение Искровский сельсовет	293	143	150	48,8	51,2
Сельское поселение Новорусановский сельсовет	769	364	405	47,3	52,7
Сельское поселение Павлодарский сельсовет	470	210	260	44,7	55,3
Сельское поселение Пичаевский сельсовет	1639	776	863	47,3	52,7
Сельское поселение Преображенский сельсовет	968	456	512	47,1	52,9
Сельское поселение Сукмановский сельсовет	1161	550	611	47,4	52,6
Сельское поселение Туголуковский сельсовет	1435	646	789	45,0	55,0
Сельское поселение Шпикуловский сельсовет	1412	667	745	47,2	52,8
Знаменский муниципальный район	18405	8584	9821	46,6	53,4
Городское население	6167	2809	3358	45,5	54,5
Сельское население	12238	5775	6463	47,2	52,8
Городское поселение Знаменский поссовет - городское население - пгт Знаменка рп (цпр)	6167	2809	3358	45,5	54,5
Сельское поселение Александровский сельсовет	1177	558	619	47,4	52,6
Сельское поселение Воронцовский сельсовет	3819	1882	1937	49,3	50,7
Сельское поселение Дуплято-Масловский сельсовет	1325	624	701	47,1	52,9
Сельское поселение Кузьминский сельсовет	783	376	407	48,0	52,0
Сельское поселение Никольский сельсовет	1135	533	602	47,0	53,0
Сельское поселение Покрово-Марфинский сельсовет	2368	1082	1286	45,7	54,3
Сельское поселение Сухотинский сельсовет	1631	720	911	44,1	55,9

	Мужчины и женщины	Мужчины	Женщины	В общей численности населения, процентов	
				мужчины	женщины
Инжавинский муниципальный район	23184	10724	12460	46,3	53,7
Городское население	9592	4313	5279	45,0	55,0
Сельское население	13592	6411	7181	47,2	52,8
Городское поселение Инжавинский поссовет - городское население - пгт Инжавино рп (цмр)	9592	4313	5279	45,0	55,0
Сельское поселение Балыклейский сельсовет	1077	540	537	50,1	49,9
Сельское поселение Землянский сельсовет	1085	520	565	47,9	52,1
Сельское поселение Калугинский сельсовет	672	310	362	46,1	53,9
Сельское поселение Караваинский сельсовет	568	266	302	46,8	53,2
Сельское поселение Карай-Салтыковский сельсовет	1441	662	779	45,9	54,1
Сельское поселение Караульский сельсовет	1094	530	564	48,4	51,6
Сельское поселение Красивский сельсовет	2478	1151	1327	46,4	53,6
Сельское поселение Ломовский сельсовет	640	305	335	47,7	52,3
Сельское поселение Лопатинский сельсовет	325	152	173	46,8	53,2
Сельское поселение Марьевский сельсовет	787	384	403	48,8	51,2
Сельское поселение Михайловский сельсовет	745	359	386	48,2	51,8
Сельское поселение Никитинский сельсовет	952	439	513	46,1	53,9
Сельское поселение Николинский сельсовет	451	211	240	46,8	53,2
Сельское поселение Паревский сельсовет	855	394	461	46,1	53,9
Сельское поселение Чернавский сельсовет	422	188	234	44,5	55,5
Кирсановский муниципальный район - сельское население	21756	10828	10928	49,8	50,2
Сельское поселение Голынщинский сельсовет	2075	976	1099	47,0	53,0
Сельское поселение Иноковский сельсовет	1080	498	582	46,1	53,9
Сельское поселение Калаисский сельсовет	4140	1918	2222	46,3	53,7
Сельское поселение Кобяковский сельсовет	652	300	352	46,0	54,0
Сельское поселение Ковыльский сельсовет	1481	714	767	48,2	51,8
Сельское поселение Ленинский сельсовет	1382	662	720	47,9	52,1
Сельское поселение Марьинский сельсовет	1372	648	724	47,2	52,8
Сельское поселение Соколовский сельсовет	3526	2310	1216	65,5	34,5
Сельское поселение Уваровщинский сельсовет	6048	2802	3246	46,3	53,7
Мичуринский муниципальный район - сельское население	34245	15741	18504	46,0	54,0
Сельское поселение Глазковский сельсовет	2700	1240	1460	45,9	54,1
Сельское поселение Жидиловский сельсовет	2486	1158	1328	46,6	53,4
Сельское поселение Заворонежский сельсовет	8806	4018	4788	45,6	54,4
Сельское поселение Изосимовский сельсовет	4457	2012	2445	45,1	54,9
Сельское поселение Кочетовский сельсовет	1502	696	806	46,3	53,7
Сельское поселение Красивский сельсовет	727	342	385	47,0	53,0
Сельское поселение Новоникольский сельсовет	3515	1585	1930	45,1	54,9
Сельское поселение Остролучинский сельсовет	1537	750	787	48,8	51,2
Сельское поселение Стаевский сельсовет	1694	775	919	45,7	54,3
Сельское поселение Старотарбеевский сельсовет	1036	491	545	47,4	52,6
Сельское поселение Староказинский сельсовет	1808	823	985	45,5	54,5
Сельское поселение Терский сельсовет	1307	624	683	47,7	52,3
Сельское поселение Устьянский сельсовет	1408	625	783	44,4	55,6
Сельское поселение Хмелевский сельсовет	1262	602	660	47,7	52,3

	Мужчины и женщины	Мужчины	Женщины	В общей численности населения, процентов	
				мужчины	женщины
Мордовский муниципальный район	19375	8910	10465	46,0	54,0
Городское население	8567	3911	4656	45,7	54,3
Сельское население	10808	4999	5809	46,3	53,7
Городское поселение Мордовский поссовет	7012	3194	3818	45,6	54,4
Городское население - пгт Мордово рп (цмр)	6520	2982	3538	45,7	54,3
Сельское население	492	212	280	43,1	56,9
Городское поселение Новопокровский поссовет	3074	1381	1693	44,9	55,1
Городское население - пгт Новопокровка рп	2047	929	1118	45,4	54,6
Сельское население	1027	452	575	44,0	56,0
Сельское поселение Александровский сельсовет	908	421	487	46,4	53,6
Сельское поселение Большеданиловский сельсовет	614	300	314	48,9	51,1
Сельское поселение Ивановский сельсовет	1557	731	826	46,9	53,1
Сельское поселение Карпельский сельсовет	643	290	353	45,1	54,9
Сельское поселение Лавровский сельсовет	1003	463	540	46,2	53,8
Сельское поселение Ленинский сельсовет	1064	478	586	44,9	55,1
Сельское поселение Сосновский сельсовет	576	288	288	50,0	50,0
Сельское поселение Шмаровский сельсовет	1044	500	544	47,9	52,1
Сельское поселение Шульгинский сельсовет	1880	864	1016	46,0	54,0
Моршанский муниципальный район - сельское население	34088	15736	18352	46,2	53,8
Сельское поселение Алгасовский сельсовет	3641	1669	1972	45,8	54,2
Сельское поселение Алкужборковский сельсовет	1099	491	608	44,7	55,3
Сельское поселение Вановский сельсовет	606	267	339	44,1	55,9
Сельское поселение Весёловский сельсовет	1175	517	658	44,0	56,0
Сельское поселение Дмитриевский сельсовет	1650	806	844	48,8	51,2
Сельское поселение Дьячинский сельсовет	512	229	283	44,7	55,3
Сельское поселение Екатериновский сельсовет	771	365	406	47,3	52,7
Сельское поселение Ивенский сельсовет	1508	687	821	45,6	54,4
Сельское поселение Карельский сельсовет	1561	705	856	45,2	54,8
Сельское поселение Крюковский сельсовет	3299	1550	1749	47,0	53,0
Сельское поселение Куликовский сельсовет	1909	861	1048	45,1	54,9
Сельское поселение Лёвинский сельсовет	1113	514	599	46,2	53,8
Сельское поселение Новотомниковский сельсовет	1160	526	634	45,3	54,7
Сельское поселение Парскоугловский сельсовет	358	150	208	41,9	58,1
Сельское поселение Питерковский сельсовет	615	282	333	45,9	54,1
Сельское поселение Раёвский сельсовет	230	103	127	44,8	55,2
Сельское поселение Ракшинский сельсовет	1412	632	780	44,8	55,2
Сельское поселение Серповский сельсовет	1999	919	1080	46,0	54,0
Сельское поселение Старотомниковский сельсовет	435	203	232	46,7	53,3
Сельское поселение Устьянский сельсовет	8592	4076	4516	47,4	52,6
Сельское поселение Чернитовский сельсовет	443	184	259	41,5	58,5
Мучкапский муниципальный район	15177	6926	8251	45,6	54,4
Городское население	7080	3186	3894	45,0	55,0
Сельское население	8097	3740	4357	46,2	53,8
Городское поселение Мучкапский поссовет - городское население - пгт Мучкапский рп (цмр)	7080	3186	3894	45,0	55,0
Сельское поселение Заполатовский сельсовет	1026	496	530	48,3	51,7

	Мужчины и женщины	Мужчины	Женщины	В общей численности населения, процентов	
				мужчины	женщины
Сельское поселение Краснокустовский сельсовет	882	412	470	46,7	53,3
Сельское поселение Кулябовский сельсовет	1254	584	670	46,6	53,4
Сельское поселение Нижнечуевский сельсовет	328	143	185	43,6	56,4
Сельское поселение Сергиевский сельсовет	711	336	375	47,3	52,7
Сельское поселение Троицкий сельсовет	680	323	357	47,5	52,5
Сельское поселение Чащинский сельсовет	1401	626	775	44,7	55,3
Сельское поселение Шапкинский сельсовет	1815	820	995	45,2	54,8
Никифоровский муниципальный район	20066	9218	10848	45,9	54,1
Городское население	8421	3785	4636	44,9	55,1
Сельское население	11645	5433	6212	46,7	53,3
Городское поселение Дмитриевский поссовет - городское население - пгт Дмитриевка рп (цмр)	8421	3785	4636	44,9	55,1
Сельское поселение Голицынский сельсовет	796	364	432	45,7	54,3
Сельское поселение Гомзяковский сельсовет	809	384	425	47,5	52,5
Сельское поселение Екатерининский сельсовет	1647	766	881	46,5	53,5
Сельское поселение Знаменский сельсовет	367	171	196	46,6	53,4
Сельское поселение Машково-Сурёнский сельсовет	646	321	325	49,7	50,3
Сельское поселение Озёрский сельсовет	1353	648	705	47,9	52,1
Сельское поселение Сабуро-Покровский сельсовет	2708	1227	1481	45,3	54,7
Сельское поселение Старосабуровский сельсовет	486	236	250	48,6	51,4
Сельское поселение Юрловский сельсовет	1438	658	780	45,8	54,2
Сельское поселение Ярославский сельсовет	1395	658	737	47,2	52,8
Первомайский муниципальный район	29277	13521	15756	46,2	53,8
Городское население	12654	5798	6856	45,8	54,2
Сельское население	16623	7723	8900	46,5	53,5
Городское поселение Первомайский поссовет - городское население - пгт Первомайский рп (цмр)	12654	5798	6856	45,8	54,2
Сельское поселение Иловой-Дмитриевский сельсовет	1603	798	805	49,8	50,2
Сельское поселение Козьмодемьяновский сельсовет	1643	771	872	46,9	53,1
Сельское поселение Новоархангельский сельсовет	1404	660	744	47,0	53,0
Сельское поселение Новоклёнский сельсовет	918	420	498	45,8	54,2
Сельское поселение Новосеславинский сельсовет	1351	619	732	45,8	54,2
Сельское поселение Новоспасский сельсовет	2906	1371	1535	47,2	52,8
Сельское поселение Староклёнский сельсовет	1813	807	1006	44,5	55,5
Сельское поселение Старосеславинский сельсовет	1643	771	872	46,9	53,1
Сельское поселение Хоботовский сельсовет	2883	1298	1585	45,0	55,0
Сельское поселение Чернышевский сельсовет	459	208	251	45,3	54,7
Петровский муниципальный район - сельское население	19074	8669	10405	45,4	54,6
Сельское поселение Волчковский сельсовет	1863	873	990	46,9	53,1
Сельское поселение Кочетовский сельсовет	641	287	354	44,8	55,2
Сельское поселение Красиловский сельсовет	768	354	414	46,1	53,9
Сельское поселение Крутовский сельсовет	923	426	497	46,2	53,8
Сельское поселение Новоситовский сельсовет	558	225	333	40,3	59,7
Сельское поселение Первомайский сельсовет	814	361	453	44,3	55,7
Сельское поселение Петровский сельсовет	7573	3467	4106	45,8	54,2
село Петровское (цмр)	5710	2585	3125	45,3	54,7
Сельское поселение Плавицкий сельсовет	718	312	406	43,5	56,5

	Мужчины и женщины	Мужчины	Женщины	В общей численности населения, процентов	
				мужчины	женщины
Сельское поселение Покрово-Чичеринский сельсовет	566	259	307	45,8	54,2
Сельское поселение Рахманинский сельсовет	678	314	364	46,3	53,7
Сельское поселение Самовецкий сельсовет	263	115	148	43,7	56,3
Сельское поселение Сестрѐновский сельсовет	437	202	235	46,2	53,8
Сельское поселение Успеновский сельсовет	911	412	499	45,2	54,8
Сельское поселение Шехманский сельсовет	1359	601	758	44,2	55,8
Сельское поселение Яблонецкий сельсовет	1002	461	541	46,0	54,0
Пичаевский муниципальный район - сельское население	14027	6560	7467	46,8	53,2
Сельское поселение Байловский сельсовет	1601	782	819	48,8	51,2
Сельское поселение Большеломовисский сельсовет	900	432	468	48,0	52,0
Сельское поселение Большешереметьевский сельсовет	870	417	453	47,9	52,1
Сельское поселение Вяжлинский сельсовет	393	190	203	48,3	51,7
Сельское поселение Гагаринский сельсовет	483	222	261	46,0	54,0
Сельское поселение Егоровский сельсовет	1264	590	674	46,7	53,3
Сельское поселение Липовский сельсовет	802	363	439	45,3	54,7
Сельское поселение Питимский сельсовет	597	267	330	44,7	55,3
Сельское поселение Пичаевский сельсовет	3718	1693	2025	45,5	54,5
село Пичаево (цмр)	3407	1549	1858	45,5	54,5
Сельское поселение Подъёмский сельсовет	1274	587	687	46,1	53,9
Сельское поселение Покрово-Васильевский сельсовет	854	412	442	48,2	51,8
Сельское поселение Рудовский сельсовет	1271	605	666	47,6	52,4
Расказовский муниципальный район - сельское население	22991	12166	10825	52,9	47,1
Сельское поселение Верхнеспаский сельсовет	1982	915	1067	46,2	53,8
Сельское поселение Дмитриевщинский сельсовет	935	444	491	47,5	52,5
Сельское поселение Зелѐновский сельсовет	3618	3173	445	87,7	12,3
Сельское поселение Котовский сельсовет	642	304	338	47,4	52,6
Сельское поселение Липовский сельсовет	569	261	308	45,9	54,1
Сельское поселение Нижнеспаский сельсовет	2201	1038	1163	47,2	52,8
Сельское поселение Никольский сельсовет	729	325	404	44,6	55,4
Сельское поселение Новгородовский сельсовет	801	379	422	47,3	52,7
Сельское поселение Озѐрский сельсовет	1444	665	779	46,1	53,9
Сельское поселение Осиновский сельсовет	374	184	190	49,2	50,8
Сельское поселение Пичерский сельсовет	1205	553	652	45,9	54,1
Сельское поселение Платоновский сельсовет	4015	1805	2210	45,0	55,0
Сельское поселение Подоскляйский сельсовет	373	180	193	48,3	51,7
Сельское поселение Рождественский сельсовет	1001	467	534	46,7	53,3
Сельское поселение Саюкинский сельсовет	1389	665	724	47,9	52,1
Сельское поселение Татарщинский сельсовет	823	377	446	45,8	54,2
Сельское поселение Хитровский сельсовет	890	431	459	48,4	51,6
Ржаксинский муниципальный район	18565	8460	10105	45,6	54,4
Городское население	5196	2308	2888	44,4	55,6
Сельское население	13369	6152	7217	46,0	54,0
Городское поселение Ржаксинский поссовет - городское население - пгт Ржакса рп (цмр)	5196	2308	2888	44,4	55,6
Сельское поселение Александровский сельсовет	705	327	378	46,4	53,6
Сельское поселение Богдановский сельсовет	615	296	319	48,1	51,9

	Мужчины и женщины	Мужчины	Женщины	В общей численности населения, процентов	
				мужчины	женщины
Сельское поселение Большержаксинский сельсовет	1195	566	629	47,4	52,6
Сельское поселение Волхонщинский сельсовет	680	325	355	47,8	52,2
Сельское поселение Гавриловский сельсовет	1413	635	778	44,9	55,1
Сельское поселение Золотовский сельсовет	1232	566	666	45,9	54,1
Сельское поселение Каменский сельсовет	1064	484	580	45,5	54,5
Сельское поселение Лукинский сельсовет	789	366	423	46,4	53,6
Сельское поселение Протасовский сельсовет	716	340	376	47,5	52,5
Сельское поселение Пустоваловский сельсовет	739	347	392	47,0	53,0
Сельское поселение Степановский сельсовет	1205	530	675	44,0	56,0
Сельское поселение Чакинский сельсовет	3016	1370	1646	45,4	54,6
Сампурский муниципальный район - сельское население	14204	6580	7624	46,3	53,7
Сельское поселение Бахаревский сельсовет	1141	555	586	48,6	51,4
Сельское поселение Ивановский сельсовет	1488	697	791	46,8	53,2
Сельское поселение Медненский сельсовет	512	231	281	45,1	54,9
Сельское поселение Первомайский сельсовет	1414	634	780	44,8	55,2
Сельское поселение Периксинский сельсовет	692	308	384	44,5	55,5
Сельское поселение Сампурский сельсовет	3117	1440	1677	46,2	53,8
Сельское поселение Сатинский сельсовет	4837	2228	2609	46,1	53,9
посёлок Сатинка (цпр)	3567	1645	1922	46,1	53,9
Сельское поселение Серединовский сельсовет	1003	487	516	48,6	51,4
Сосновский муниципальный район	31641	15292	16349	48,3	51,7
Городское население	9189	4229	4960	46,0	54,0
Сельское население	22452	11063	11389	49,3	50,7
Городское поселение Сосновский поссовет	9864	4535	5329	46,0	54,0
Городское население - пгт Сосновка рп (цпр)	9189	4229	4960	46,0	54,0
Сельское население	675	306	369	45,3	54,7
Сельское поселение Андреевский сельсовет	829	378	451	45,6	54,4
Сельское поселение Верхнеярославский сельсовет	1336	608	728	45,5	54,5
Сельское поселение Грязновский сельсовет	1010	477	533	47,2	52,8
Сельское поселение Дегтянский сельсовет	1389	651	738	46,9	53,1
Сельское поселение Дельнодубравский сельсовет	467	222	245	47,5	52,5
Сельское поселение Зелёновский сельсовет	694	326	368	47,0	53,0
Сельское поселение Кулеватовский сельсовет	3086	2185	901	70,8	29,2
Сельское поселение Ламский сельсовет	1133	495	638	43,7	56,3
Сельское поселение Новослободской сельсовет	515	238	277	46,2	53,8
Сельское поселение Октябрьский сельсовет	2223	1024	1199	46,1	53,9
Сельское поселение Ольховский сельсовет	625	303	322	48,5	51,5
Сельское поселение Отыясский сельсовет	1621	747	874	46,1	53,9
Сельское поселение Перкинский сельсовет	1168	511	657	43,8	56,2
Сельское поселение Подлесный сельсовет	1089	520	569	47,8	52,2
Сельское поселение Советский сельсовет	557	249	308	44,7	55,3
Сельское поселение Стёжинский сельсовет	895	400	495	44,7	55,3
Сельское поселение Троицковихляйский сельсовет	1166	516	650	44,3	55,7
Сельское поселение Троицкоросляйский сельсовет	668	304	364	45,5	54,5
Сельское поселение Фёдоровский сельсовет	310	142	168	45,8	54,2
Сельское поселение Челнаво-Дмитриевский сельсовет	996	461	535	46,3	53,7

	Мужчины и женщины	Мужчины	Женщины	В общей численности населения, процентов	
				мужчины	женщины
Староюрьевский муниципальный район - сельское население	14553	6652	7901	45,7	54,3
Сельское поселение Большедороженский сельсовет	650	284	366	43,7	56,3
Сельское поселение Вишневатский сельсовет	1768	789	979	44,6	55,4
Сельское поселение Мезинецкий сельсовет	617	295	322	47,8	52,2
Сельское поселение Новиковский сельсовет	867	402	465	46,4	53,6
Сельское поселение Новоюрьевский сельсовет	1737	792	945	45,6	54,4
Сельское поселение Поповский сельсовет	848	390	458	46,0	54,0
Сельское поселение Подгорненский сельсовет	1187	527	660	44,4	55,6
Сельское поселение Спасский сельсовет	735	346	389	47,1	52,9
Сельское поселение Староюрьевский сельсовет - село Староюрьево (цмр)	6144	2827	3317	46,0	54,0
Тамбовский муниципальный район	102786	48042	54744	46,7	53,3
Городское население	5207	2424	2783	46,6	53,4
Сельское население	97579	45618	51961	46,7	53,3
Городское поселение Новолядинский поссовет	7771	3602	4169	46,4	53,6
Городское население - пгт Новая Ляда рп	5207	2424	2783	46,6	53,4
Сельское население	2564	1178	1386	45,9	54,1
Сельское поселение Авдееватский сельсовет	1610	750	860	46,6	53,4
Сельское поселение Беломестнодвойнёватский сельсовет	2277	1060	1217	46,6	53,4
Сельское поселение Беломестнокришинский сельсовет	2442	1135	1307	46,5	53,5
Сельское поселение Богословский сельсовет	1031	468	563	45,4	54,6
Сельское поселение Бокинский сельсовет	5174	2447	2727	47,3	52,7
Сельское поселение Большелиповицкий сельсовет	1756	830	926	47,3	52,7
Сельское поселение Горельский сельсовет	4345	2049	2296	47,2	52,8
Сельское поселение Донской сельсовет	9331	4301	5030	46,1	53,9
Сельское поселение Дубровский сельсовет	606	282	324	46,5	53,5
Сельское поселение Иванковский сельсовет	678	334	344	49,3	50,7
Сельское поселение Комсомольский сельсовет	5203	2465	2738	47,4	52,6
Сельское поселение Красносватободненский сельсовет	3012	1454	1558	48,3	51,7
Сельское поселение Красносельский сельсовет	402	207	195	51,5	48,5
Сельское поселение Кузьмино-Гатьевский сельсовет	3370	1645	1725	48,8	51,2
Сельское поселение Лысогорский сельсовет	1131	533	598	47,1	52,9
Сельское поселение Малиновский сельсовет	1685	784	901	46,5	53,5
Сельское поселение Новосельцевский сельсовет	836	381	455	45,6	54,4
Сельское поселение Орловский сельсовет	1661	808	853	48,6	51,4
Сельское поселение Покрово-Пригородный сельсовет	6385	3000	3385	47,0	53,0
Сельское поселение Селезнёватский сельсовет	4503	2119	2384	47,1	52,9
Сельское поселение Столовский сельсовет	2111	964	1147	45,7	54,3
Сельское поселение Стрелецкий сельсовет	3518	1634	1884	46,4	53,6
Сельское поселение Суравский сельсовет	1540	773	767	50,2	49,8
Сельское поселение Татановский сельсовет	5125	2414	2711	47,1	52,9
Сельское поселение Тулиновский сельсовет	2557	1190	1367	46,5	53,5
Сельское поселение Челнавский сельсовет	2119	1008	1111	47,6	52,4
Сельское поселение Черняновский сельсовет	2170	1003	1167	46,2	53,8
Сельское поселение Цнинский сельсовет	18437	8402	10035	45,6	54,4

	Мужчины и женщины	Мужчины	Женщины	В общей численности населения, процентов	
				мужчины	женщины
Токарёвский муниципальный район	17898	8431	9467	47,1	52,9
Городское население	6929	3219	3710	46,5	53,5
Сельское население	10969	5212	5757	47,5	52,5
Городское поселение Токарёвский поселковый округ	7383	3427	3956	46,4	53,6
Городское население - пгт Токарёвка рп (цмр)	6929	3219	3710	46,5	53,5
Сельское население	454	208	246	45,8	54,2
Сельское поселение Абакумовский сельсовет	1680	788	892	46,9	53,1
Сельское поселение Александровский сельсовет	707	350	357	49,5	50,5
Сельское поселение Безукладовский сельсовет	1013	477	536	47,1	52,9
Сельское поселение Васильевский сельсовет	710	338	372	47,6	52,4
Сельское поселение Гладышевский сельсовет	595	282	313	47,4	52,6
Сельское поселение Даниловский сельсовет	1068	506	562	47,4	52,6
Сельское поселение Львовский сельсовет	552	251	301	45,5	54,5
Сельское поселение Павловский сельсовет	368	184	184	50,0	50,0
Сельское поселение Полетаевский сельсовет	885	405	480	45,8	54,2
Сельское поселение Сергиевский сельсовет	855	432	423	50,5	49,5
Сельское поселение Троицкоросляйский сельсовет	1446	678	768	46,9	53,1
Сельское поселение Чичеринский сельсовет	636	313	323	49,2	50,8
Уваровский муниципальный район - сельское население	11221	5290	5931	47,1	52,9
Сельское поселение Берёзовский сельсовет	1206	568	638	47,1	52,9
Сельское поселение Верхнечуевский сельсовет	1014	472	542	46,5	53,5
Сельское поселение Верхнешибряйский сельсовет	1367	653	714	47,8	52,2
Сельское поселение Лучёвский сельсовет	970	451	519	46,5	53,5
Сельское поселение Моисеево-Алабушский сельсовет	1677	797	880	47,5	52,5
Сельское поселение Нижнешибряйский сельсовет	2235	1065	1170	47,7	52,3
Сельское поселение Павлодарский сельсовет	877	411	466	46,9	53,1
Сельское поселение Подгорненский сельсовет	1250	580	670	46,4	53,6
Сельское поселение Чуево-Алабушский сельсовет	625	293	332	46,9	53,1
Умётский муниципальный район	12044	5588	6456	46,4	53,6
Городское население	4740	2118	2622	44,7	55,3
Сельское население	7304	3470	3834	47,5	52,5
Городское поселение Умётский поссовет	5733	2585	3148	45,1	54,9
Городское население - пгт Умёт рп (цмр)	4740	2118	2622	44,7	55,3
Сельское население	993	467	526	47,0	53,0
Сельское поселение Берёзовский сельсовет	859	408	451	47,5	52,5
Сельское поселение Бибиковский сельсовет	633	307	326	48,5	51,5
Сельское поселение Глуховский сельсовет	506	249	257	49,2	50,8
Сельское поселение Оржевский сельсовет	1559	743	816	47,7	52,3
Сельское поселение Сергиевский сельсовет	801	375	426	46,8	53,2
Сельское поселение Скачихинский сельсовет	627	306	321	48,8	51,2
Сельское поселение Софьинский сельсовет	503	242	261	48,1	51,9
Сельское поселение Сулакский сельсовет	823	373	450	45,3	54,7

	Мужчины и женщины	Мужчины	Женщины	В общей численности населения, процентов	
				мужчины	женщины
Тверская область	1353392	610875	742517	45,1	54,9
Городское население	1011406	449630	561776	44,5	55,5
Сельское население	341986	161245	180741	47,1	52,9
Городской округ город Тверь - городское население - г. Тверь	403606	178122	225484	44,1	55,9
внутригородские районы					
Заволжский	138029	61377	76652	44,5	55,5
Московский	120192	52674	67518	43,8	56,2
Пролетарский	91032	40566	50466	44,6	55,4
Центральный	54353	23505	30848	43,2	56,8
Городской округ город Вышний Волочек - городское население - г. Вышний Волочек	52370	22188	30182	42,4	57,6
Городской округ город Кимры - городское население - г. Кимры	49628	21860	27768	44,0	56,0
Городской округ пгт Озерный - городское население - пгт Озерный	10882	5852	5030	53,8	46,2
Городской округ пгт Солнечный - городское население - пгт Солнечный	2242	1027	1215	45,8	54,2
Городской округ город Ржев - городское население - г. Ржев	61982	28146	33836	45,4	54,6
Городской округ город Торжок - городское население - г. Торжок	47644	21735	25909	45,6	54,4
Андреапольский муниципальный район	13756	6693	7063	48,7	51,3
Городское население	8286	3728	4558	45,0	55,0
Сельское население	5470	2965	2505	54,2	45,8
Городское поселение город Андреаполь - городское население - г. Андреаполь (цмр)	8286	3728	4558	45,0	55,0
Аксеновское сельское поселение	405	217	188	53,6	46,4
Андреапольское сельское поселение	2551	1555	996	61,0	39,0
Бологовское сельское поселение	686	311	375	45,3	54,7
Волокское сельское поселение	471	234	237	49,7	50,3
Луговское сельское поселение	442	209	233	47,3	52,7
Торопацкое сельское поселение	431	205	226	47,6	52,4
Хотилицкое сельское поселение	484	234	250	48,3	51,7
Бежецкий муниципальный район	36701	16627	20074	45,3	54,7
Городское население	24522	10979	13543	44,8	55,2
Сельское население	12179	5648	6531	46,4	53,6
Городское поселение город Бежецк	25728	11539	14189	44,8	55,2
Городское население - г. Бежецк (цмр)	24522	10979	13543	44,8	55,2
Сельское население	1206	560	646	46,4	53,6
Борковское сельское поселение	1352	636	716	47,0	53,0
Васюковское сельское поселение	655	303	352	46,3	53,7
Городищенское сельское поселение	1031	493	538	47,8	52,2
Житищенское сельское поселение	684	323	361	47,2	52,8
Зобинское сельское поселение	737	343	394	46,5	53,5
Лаптихинское сельское поселение	908	420	488	46,3	53,7
Михайловогорское сельское поселение	354	155	199	43,8	56,2
Моркиногорское сельское поселение	628	274	354	43,6	56,4
Поречьевское сельское поселение	472	223	249	47,2	52,8

	Мужчины и женщины	Мужчины	Женщины	В общей численности населения, процентов	
				мужчины	женщины
Сукроменское сельское поселение	1151	534	617	46,4	53,6
Филиппковское сельское поселение	1459	673	786	46,1	53,9
Фралеvское сельское поселение	1151	538	613	46,7	53,3
Шишковское сельское поселение	391	173	218	44,2	55,8
Бельский муниципальный район	6582	3031	3551	46,0	54,0
Городское население	3772	1692	2080	44,9	55,1
Сельское население	2810	1339	1471	47,7	52,3
Городское поселение город Белый - городское население - г. Белый (цмр)	3772	1692	2080	44,9	55,1
Будинское сельское поселение	373	178	195	47,7	52,3
Верховское сельское поселение	247	122	125	49,4	50,6
Демяховское сельское поселение	391	187	204	47,8	52,2
Егорьевское сельское поселение	340	167	173	49,1	50,9
Кавельщинское сельское поселение	942	444	498	47,1	52,9
Пригородное сельское поселение	517	241	276	46,6	53,4
Бологовский муниципальный район	38557	17804	20753	46,2	53,8
Городское население	26328	11720	14608	44,5	55,5
Сельское население	12229	6084	6145	49,8	50,2
Городское поселение город Бологое	23660	10446	13214	44,2	55,8
Городское население - г. Бологое (цмр)	23494	10372	13122	44,1	55,9
Сельское население	166	74	92	44,6	55,4
Городское поселение поселок городского типа Куженкино - городское население - пгт Куженкино	2834	1348	1486	47,6	52,4
Березайское сельское поселение	2941	1317	1624	44,8	55,2
Березорядское сельское поселение	462	203	259	43,9	56,1
Валдайское сельское поселение	2440	1430	1010	58,6	41,4
Выползовское сельское поселение	2233	1034	1199	46,3	53,7
Гузятинское сельское поселение	370	165	205	44,6	55,4
Кафтинское сельское поселение	934	412	522	44,1	55,9
Кемецкое сельское поселение	604	269	335	44,5	55,5
Куженкинское сельское поселение	1835	1074	761	58,5	41,5
Рютинское сельское поселение	244	106	138	43,4	56,6
Весьегонский муниципальный район	13481	6092	7389	45,2	54,8
Городское население	7329	3259	4070	44,5	55,5
Сельское население	6152	2833	3319	46,1	53,9
Городское поселение город Весьегонск - городское население - г. Весьегонск (цмр)	7329	3259	4070	44,5	55,5
Егонское сельское поселение	996	444	552	44,6	55,4
Ивановское сельское поселение	1036	477	559	46,0	54,0
Кесемское сельское поселение	1420	655	765	46,1	53,9
Любегощинское сельское поселение	599	277	322	46,2	53,8
Пронинское сельское поселение	492	226	266	45,9	54,1
Романовское сельское поселение	614	282	332	45,9	54,1
Чамеровское сельское поселение	995	472	523	47,4	52,6
Вышневолоцкий муниципальный район	25421	11579	13842	45,5	54,5
Городское население	5007	2226	2781	44,5	55,5
Сельское население	20414	9353	11061	45,8	54,2



	Мужчины и женщины	Мужчины	Женщины	В общей численности населения, процентов	
				мужчины	женщины
Городское поселение поселок Красномайский - городское население - пгт Красномайский	5007	2226	2781	44,5	55,5
Борисовское сельское поселение	1020	437	583	42,8	57,2
Горняцкое сельское поселение	1529	688	841	45,0	55,0
Дятловское сельское поселение	935	441	494	47,2	52,8
Есеновическое сельское поселение	1464	665	799	45,4	54,6
Зеленогорское сельское поселение	1854	853	1001	46,0	54,0
Княщинское сельское поселение	605	305	300	50,4	49,6
Коломенское сельское поселение	2820	1306	1514	46,3	53,7
Лужниковское сельское поселение	998	474	524	47,5	52,5
Овсищенское сельское поселение	872	400	472	45,9	54,1
Садовое сельское поселение	641	300	341	46,8	53,2
Солнечное сельское поселение	2658	1180	1478	44,4	55,6
Сорокинское сельское поселение	2196	1020	1176	46,4	53,6
Терелесовское сельское поселение	1664	757	907	45,5	54,5
Холохоленское сельское поселение	1158	527	631	45,5	54,5
Жарковский муниципальный район	6132	2790	3342	45,5	54,5
Городское население	4014	1769	2245	44,1	55,9
Сельское население	2118	1021	1097	48,2	51,8
Городское поселение поселок городского типа Жарковский	4316	1907	2409	44,2	55,8
Городское население - пгт Жарковский (цмр)	4014	1769	2245	44,1	55,9
Сельское население	302	138	164	45,7	54,3
Новоселковское сельское поселение	519	237	282	45,7	54,3
Жарковское сельское поселение	305	150	155	49,2	50,8
Сычевское сельское поселение	274	135	139	49,3	50,7
Троицкое сельское поселение	215	112	103	52,1	47,9
Щучейское сельское поселение	503	249	254	49,5	50,5
Западнодвинский муниципальный район	16018	7357	8661	45,9	54,1
Городское население	11373	5158	6215	45,4	54,6
Сельское население	4645	2199	2446	47,3	52,7
Городское поселение город Западная Двина - городское население - г. Западная Двина (цмр)	9378	4257	5121	45,4	54,6
Городское поселение поселок городского типа Старая Торопа - городское население - пгт Старая Торопа	1995	901	1094	45,2	54,8
Бенецкое сельское поселение	614	300	314	48,9	51,1
Западнодвинское сельское поселение	1566	733	833	46,8	53,2
Ильинское сельское поселение	1271	603	668	47,4	52,6
Староторопское сельское поселение	584	272	312	46,6	53,4
Шараповское сельское поселение	610	291	319	47,7	52,3
Зубцовский муниципальный район	17216	7956	9260	46,2	53,8
Городское население	6927	3119	3808	45,0	55,0
Сельское население	10289	4837	5452	47,0	53,0
Городское поселение город Зубцов - городское население - г. Зубцов (цмр)	6927	3119	3808	45,0	55,0
Вазузское сельское поселение	2017	963	1054	47,7	52,3
Дорожаевское сельское поселение	613	285	328	46,5	53,5
Зубцовское сельское поселение	1938	923	1015	47,6	52,4

	Мужчины и женщины	Мужчины	Женщины	В общей численности населения, процентов	
				мужчины	женщины
Князьегорское сельское поселение	1441	665	776	46,1	53,9
Погорельское сельское поселение	2802	1300	1502	46,4	53,6
Столипинское сельское поселение	737	350	387	47,5	52,5
Ульяновское сельское поселение	741	351	390	47,4	52,6
Калининский муниципальный район	52047	24464	27583	47,0	53,0
Городское население	5044	2224	2820	44,1	55,9
Сельское население	47003	22240	24763	47,3	52,7
Городское поселение поселок Васильевский Мох - городское население - пгт Васильевский Мох	2122	912	1210	43,0	57,0
Городское поселение поселок Орша - городское население - пгт Орша	2252	1013	1239	45,0	55,0
Городское поселение поселок Суховерково - городское население - пгт Суховерково	670	299	371	44,6	55,4
Авакумовское сельское поселение	2021	945	1076	46,8	53,2
Бурашевское сельское поселение	4418	2064	2354	46,7	53,3
Верхневолжское сельское поселение	4447	1999	2448	45,0	55,0
Заволжское сельское поселение	4813	2218	2595	46,1	53,9
Каблуковское сельское поселение	2294	1057	1237	46,1	53,9
Красногорское сельское поселение	1970	896	1074	45,5	54,5
Кулицкое сельское поселение	1854	834	1020	45,0	55,0
Медновское сельское поселение	5327	2450	2877	46,0	54,0
Михайловское сельское поселение	3877	2565	1312	66,2	33,8
Никулинское сельское поселение	4133	1801	2332	43,6	56,4
Славновское сельское поселение	1471	672	799	45,7	54,3
Тургиновское сельское поселение	1968	930	1038	47,3	52,7
Черногубовское сельское поселение	1668	745	923	44,7	55,3
Щербининское сельское поселение	2075	940	1135	45,3	54,7
Эммаусское сельское поселение	4667	2124	2543	45,5	54,5
Калязинский муниципальный район	21688	9916	11772	45,7	54,3
Городское население	13867	6170	7697	44,5	55,5
Сельское население	7821	3746	4075	47,9	52,1
Городское поселение город Калязин - городское население - г. Калязин (цмр)	13867	6170	7697	44,5	55,5
Алферовское сельское поселение	1584	749	835	47,3	52,7
Нерльское сельское поселение	2730	1271	1459	46,6	53,4
Семендяевское сельское поселение	1403	768	635	54,7	45,3
Старобисловское сельское поселение	2104	958	1146	45,5	54,5
Кашинский муниципальный район	27410	12210	15200	44,5	55,5
Городское население	16171	6996	9175	43,3	56,7
Сельское население	11239	5214	6025	46,4	53,6
Городское поселение город Кашин - городское население - г. Кашин (цмр)	16171	6996	9175	43,3	56,7
Барыковское сельское поселение	1016	457	559	45,0	55,0
Булатовское сельское поселение	1241	613	628	49,4	50,6
Верхнетроицкое сельское поселение	1828	777	1051	42,5	57,5
Давыдовское сельское поселение	619	282	337	45,6	54,4
Карабузинское сельское поселение	444	227	217	51,1	48,9
Пестриковское сельское поселение	944	439	505	46,5	53,5

	Мужчины и женщины	Мужчины	Женщины	В общей численности населения, процентов	
				мужчины	женщины
Письяковское сельское поселение	1419	671	748	47,3	52,7
Славковское сельское поселение	446	222	224	49,8	50,2
Уницкое сельское поселение	950	425	525	44,7	55,3
Фарафоновское сельское поселение	1447	680	767	47,0	53,0
Шепелевское сельское поселение	885	421	464	47,6	52,4
Кесовогорский муниципальный район	8199	3797	4402	46,3	53,7
Городское население	3877	1792	2085	46,2	53,8
Сельское население	4322	2005	2317	46,4	53,6
Городское поселение поселок Кесова Гора - городское население - пгт Кесова Гора (цмр)	3877	1792	2085	46,2	53,8
Елисеевское сельское поселение	705	325	380	46,1	53,9
Кесовское сельское поселение	774	366	408	47,3	52,7
Лисковское сельское поселение	813	367	446	45,1	54,9
Никольское сельское поселение	791	376	415	47,5	52,5
Стрелихинское сельское поселение	768	352	416	45,8	54,2
Феневское сельское поселение	471	219	252	46,5	53,5
Кимрский муниципальный район	13190	6008	7182	45,5	54,5
Городское население	2432	1018	1414	41,9	58,1
Сельское население	10758	4990	5768	46,4	53,6
Городское поселение поселок Белый Городок - городское население - пгт Белый Городок	2432	1018	1414	41,9	58,1
Быковское сельское поселение	425	192	233	45,2	54,8
Горицкое сельское поселение	1626	750	876	46,1	53,9
Ильинское сельское поселение	1588	690	898	43,5	56,5
Красновское сельское поселение	401	203	198	50,6	49,4
Маловасилевское сельское поселение	1031	495	536	48,0	52,0
Неклюдовское сельское поселение	432	194	238	44,9	55,1
Печетовское сельское поселение	498	227	271	45,6	54,4
Приволжское сельское поселение	944	445	499	47,1	52,9
Стоянецовское сельское поселение	262	135	127	51,5	48,5
Титовское сельское поселение	839	406	433	48,4	51,6
Устиновское сельское поселение	371	176	195	47,4	52,6
Федоровское сельское поселение	636	308	328	48,4	51,6
Центральное сельское поселение	1705	769	936	45,1	54,9
Конаковский муниципальный район	87125	38813	48312	44,5	55,5
Городское население	67663	29902	37761	44,2	55,8
Сельское население	19462	8911	10551	45,8	54,2
Городское поселение город Конаково	42094	18598	23496	44,2	55,8
Городское население - г. Конаково (цмр)	41291	18241	23050	44,2	55,8
Сельское население	803	357	446	44,5	55,5
Городское поселение поселок Изоплит	3925	1660	2265	42,3	57,7
Городское население - пгт Изоплит	1769	732	1037	41,4	58,6
Сельское население	2156	928	1228	43,0	57,0
Городское поселение поселок Козлово - городское население - пгт Козлово	3884	1798	2086	46,3	53,7

	Мужчины и женщины	Мужчины	Женщины	В общей численности населения, процентов	
				мужчины	женщины
Городское поселение поселок Новозавидовский	7769	3487	4282	44,9	55,1
Городское население - пгт Новозавидовский	7479	3343	4136	44,7	55,3
Сельское население	290	144	146	49,7	50,3
Городское поселение поселок Радченко	1857	811	1046	43,7	56,3
Городское население - пгт Радченко	1537	678	859	44,1	55,9
Сельское население	320	133	187	41,6	58,4
Городское поселение поселок Редкино - городское население - пгт Редкино	11703	5110	6593	43,7	56,3
Вахонинское сельское поселение	1473	692	781	47,0	53,0
Городенское сельское поселение	2593	1166	1427	45,0	55,0
Дмитровогорское сельское поселение	1526	703	823	46,1	53,9
Завидовское сельское поселение	1602	763	839	47,6	52,4
Козловское сельское поселение	313	155	158	49,5	50,5
Мокшинское сельское поселение	2378	1059	1319	44,5	55,5
Первомайское сельское поселение	1237	574	663	46,4	53,6
Ручьевское сельское поселение	992	469	523	47,3	52,7
Селиховское сельское поселение	1855	874	981	47,1	52,9
Старомелковское сельское поселение	1202	540	662	44,9	55,1
Юрьево-Девичьевское сельское поселение	722	354	368	49,0	51,0
Краснохолмский муниципальный район	11835	5340	6495	45,1	54,9
Городское население	5608	2483	3125	44,3	55,7
Сельское население	6227	2857	3370	45,9	54,1
Городское поселение город Красный Холм	6102	2701	3401	44,3	55,7
Городское население - г. Красный Холм (цмр)	5608	2483	3125	44,3	55,7
Сельское население	494	218	276	44,1	55,9
Барбинское сельское поселение	1099	504	595	45,9	54,1
Большерагозинское сельское поселение	784	350	434	44,6	55,4
Высокушинское сельское поселение	769	360	409	46,8	53,2
Глебенское сельское поселение	550	257	293	46,7	53,3
Лихачевское сельское поселение	747	339	408	45,4	54,6
Мартыновское сельское поселение	531	238	293	44,8	55,2
Нивское сельское поселение	613	301	312	49,1	50,9
Ульянинское сельское поселение	355	161	194	45,4	54,6
Утеховское сельское поселение	285	129	156	45,3	54,7
Кувшиновский муниципальный район	15386	6962	8424	45,2	54,8
Городское население	10007	4406	5601	44,0	56,0
Сельское население	5379	2556	2823	47,5	52,5
Городское поселение город Кувшиново - городское население - г. Кувшиново (цмр)	10007	4406	5601	44,0	56,0
Большекузнечковское сельское поселение	261	128	133	49,0	51,0
Борзынское сельское поселение	398	198	200	49,7	50,3
Борковское сельское поселение	338	152	186	45,0	55,0
Васильковское сельское поселение	318	144	174	45,3	54,7
Заовражское сельское поселение	376	185	191	49,2	50,8
Могилевское сельское поселение	481	232	249	48,2	51,8
Пеньское сельское поселение	431	215	216	49,9	50,1

	Мужчины и женщины	Мужчины	Женщины	В общей численности населения, процентов	
				мужчины	женщины
Пречисто-Каменское сельское поселение	342	148	194	43,3	56,7
Прямухинское сельское поселение	476	222	254	46,6	53,4
Ранцевское сельское поселение	550	262	288	47,6	52,4
Сокольническое сельское поселение	530	248	282	46,8	53,2
Тысяцкое сельское поселение	878	422	456	48,1	51,9
Лесной муниципальный район - сельское население	5252	2458	2794	46,8	53,2
Бохтовское сельское поселение	1461	689	772	47,2	52,8
Лесное сельское поселение	2194	1006	1188	45,9	54,1
село Лесное (цмр)	1666	761	905	45,7	54,3
Медведковское сельское поселение	680	322	358	47,4	52,6
Сорогожское сельское поселение	917	441	476	48,1	51,9
Лихославльский муниципальный район	28492	12882	15610	45,2	54,8
Городское население	17258	7526	9732	43,6	56,4
Сельское население	11234	5356	5878	47,7	52,3
Городское поселение город Лихославль	12730	5573	7157	43,8	56,2
Городское население - г. Лихославль (цмр)	12257	5369	6888	43,8	56,2
Сельское население	473	204	269	43,1	56,9
Городское поселение посёлок Калашниково - городское население - пгт Калашниково	5001	2157	2844	43,1	56,9
Барановское сельское поселение	779	380	399	48,8	51,2
Вескинское сельское поселение	1545	716	829	46,3	53,7
Ильинское сельское поселение	653	323	330	49,5	50,5
Кавское сельское поселение	1385	663	722	47,9	52,1
Крючковское сельское поселение	1020	455	565	44,6	55,4
Микшинское сельское поселение	1376	656	720	47,7	52,3
Первитинское сельское поселение	434	208	226	47,9	52,1
Сосновицкое сельское поселение	820	412	408	50,2	49,8
Станское сельское поселение	1060	547	513	51,6	48,4
Толмачевское сельское поселение	1689	792	897	46,9	53,1
Максатихинский муниципальный район	16723	7659	9064	45,8	54,2
Городское население	8744	3948	4796	45,2	54,8
Сельское население	7979	3711	4268	46,5	53,5
Городское поселение посеолок Максатиха - городское население - пгт Максатиха (цмр)	8744	3948	4796	45,2	54,8
Буденовское сельское поселение	469	227	242	48,4	51,6
Зареченское сельское поселение	843	381	462	45,2	54,8
Каменское сельское поселение	602	284	318	47,2	52,8
Кострецкое сельское поселение	516	223	293	43,2	56,8
Малышевское сельское поселение	1388	642	746	46,3	53,7
Пальчихинское сельское поселение	277	139	138	50,2	49,8
Ривицкое сельское поселение	761	350	411	46,0	54,0
Ручковское сельское поселение	466	209	257	44,8	55,2
Рыбинское сельское поселение	944	439	505	46,5	53,5
Селецкое сельское поселение	565	264	301	46,7	53,3
Трестенское сельское поселение	386	193	193	50,0	50,0
Труженицкое сельское поселение	762	360	402	47,2	52,8

	Мужчины и женщины	Мужчины	Женщины	В общей численности населения, процентов	
				мужчины	женщины
Молоковский муниципальный район	5235	2410	2825	46,0	54,0
Городское население	2331	1060	1271	45,5	54,5
Сельское население	2904	1350	1554	46,5	53,5
Городское поселение поселок Молоково - городское население - пгт Молоково (цмр)	2331	1060	1271	45,5	54,5
Ахматовское сельское поселение	573	250	323	43,6	56,4
Делединское сельское поселение	243	115	128	47,3	52,7
Молоковское сельское поселение	986	467	519	47,4	52,6
Обросовское сельское поселение	605	286	319	47,3	52,7
Черкасовское сельское поселение	497	232	265	46,7	53,3
Нелидовский муниципальный район	30731	14289	16442	46,5	53,5
Городское население	22896	10073	12823	44,0	56,0
Сельское население	7835	4216	3619	53,8	46,2
Городское поселение город Нелидово - городское население - г. Нелидово (цмр)	22896	10073	12823	44,0	56,0
Высокинское сельское поселение	331	175	156	52,9	47,1
Земцовское сельское поселение	1197	540	657	45,1	54,9
Новоселковское сельское поселение	2381	1555	826	65,3	34,7
Нелидовское сельское поселение	3108	1605	1503	51,6	48,4
Селянское сельское поселение	818	341	477	41,7	58,3
Оленинский муниципальный район	12675	5827	6848	46,0	54,0
Городское население	4918	2206	2712	44,9	55,1
Сельское население	7757	3621	4136	46,7	53,3
Городское поселение поселок Оленино	5057	2269	2788	44,9	55,1
Городское население - пгт Оленино (цмр)	4918	2206	2712	44,9	55,1
Сельское население	139	63	76	45,3	54,7
Глазковское сельское поселение	1369	665	704	48,6	51,4
Гришинское сельское поселение	887	429	458	48,4	51,6
Гусевское сельское поселение	1133	533	600	47,0	53,0
Молодотудское сельское поселение	1000	447	553	44,7	55,3
Мостовское сельское поселение	2534	1160	1374	45,8	54,2
Холмецкое сельское поселение	695	324	371	46,6	53,4
Осташковский муниципальный район	23761	10572	13189	44,5	55,5
Городское население	18088	7858	10230	43,4	56,6
Сельское население	5673	2714	2959	47,8	52,2
Городское поселение город Осташков - городское население - г. Осташков (цмр)	18088	7858	10230	43,4	56,6
Ботовское сельское поселение	644	284	360	44,1	55,9
Ждановское сельское поселение	445	212	233	47,6	52,4
Залучьенское сельское поселение	352	167	185	47,4	52,6
Замошское сельское поселение	498	226	272	45,4	54,6
Мошенское сельское поселение	415	200	215	48,2	51,8
Свапущенское сельское поселение	588	288	300	49,0	51,0
Святосельское сельское поселение	548	262	286	47,8	52,2
Сиговское сельское поселение	1130	541	589	47,9	52,1
Сорожское сельское поселение	682	357	325	52,3	47,7

	Мужчины и женщины	Мужчины	Женщины	В общей численности населения, процентов	
				мужчины	женщины
Хитинское сельское поселение	242	112	130	46,3	53,7
Щучьенское сельское поселение	129	65	64	50,4	49,6
Пеновский муниципальный район	6864	3104	3760	45,2	54,8
Городское население	4220	1865	2355	44,2	55,8
Сельское население	2644	1239	1405	46,9	53,1
Пеновское городское поселение - городское население - пгт Пено (цмр)	4220	1865	2355	44,2	55,8
Ворошиловское сельское поселение	405	193	212	47,7	52,3
Заевское сельское поселение	293	142	151	48,5	51,5
Охватское сельское поселение	951	444	507	46,7	53,3
Рунское сельское поселение	494	227	267	46,0	54,0
Серёдкинское сельское поселение	221	105	116	47,5	52,5
Чайкинское сельское поселение	280	128	152	45,7	54,3
Рамешковский муниципальный район	14988	7016	7972	46,8	53,2
Городское население	4318	1928	2390	44,7	55,3
Сельское население	10670	5088	5582	47,7	52,3
Городское поселение поселок Рамешки - городское население - пгт Рамешки (цмр)	4318	1928	2390	44,7	55,3
Сельское поселение Алешино	1274	638	636	50,1	49,9
Сельское поселение Ведное	874	383	491	43,8	56,2
Сельское поселение Высоково	857	407	450	47,5	52,5
Сельское поселение Заклинье	864	430	434	49,8	50,2
Сельское поселение Застолбье	1151	532	619	46,2	53,8
Сельское поселение Ильгощи	769	370	399	48,1	51,9
Сельское поселение Киверичи	1077	514	563	47,7	52,3
Сельское поселение Кушалино	1974	939	1035	47,6	52,4
Сельское поселение Никольское	496	235	261	47,4	52,6
Сельское поселение Некрасово	1334	640	694	48,0	52,0
Ржевский муниципальный район - сельское население	12480	5792	6688	46,4	53,6
Сельское поселение Есинка	1946	891	1055	45,8	54,2
Сельское поселение Итомля	1145	523	622	45,7	54,3
Сельское поселение Медведево	1366	610	756	44,7	55,3
Сельское поселение Победа	1683	791	892	47,0	53,0
Сельское поселение Успенское	1509	727	782	48,2	51,8
Сельское поселение Хорошево	2391	1109	1282	46,4	53,6
Сельское поселение Чертолино	1627	754	873	46,3	53,7
Сельское поселение Шолохово	813	387	426	47,6	52,4
Сандовский муниципальный район	6811	2995	3816	44,0	56,0
Городское население	3507	1528	1979	43,6	56,4
Сельское население	3304	1467	1837	44,4	55,6
Городское поселение поселок Сандово - городское население - пгт Сандово (цмр)	3507	1528	1979	43,6	56,4
Большемалинское сельское поселение	951	415	536	43,6	56,4
Лукинское сельское поселение	774	339	435	43,8	56,2
Соболинское сельское поселение	792	366	426	46,2	53,8
Старосандовское сельское поселение	433	199	234	46,0	54,0
Топоровское сельское поселение	354	148	206	41,8	58,2

	Мужчины и женщины	Мужчины	Женщины	В общей численности населения, процентов	
				мужчины	женщины
Селижаровский муниципальный район	12722	5831	6891	45,8	54,2
Городское население	6725	2998	3727	44,6	55,4
Сельское население	5997	2833	3164	47,2	52,8
Городское поселение поселок Селижарово - городское население - пгт Селижарово (цмр)	6725	2998	3727	44,6	55,4
Березугское сельское поселение	442	207	235	46,8	53,2
Большекошинское сельское поселение	479	230	249	48,0	52,0
Дмитровское сельское поселение	692	337	355	48,7	51,3
Елецкое сельское поселение	348	160	188	46,0	54,0
Захаровское сельское поселение	339	162	177	47,8	52,2
Ларионовское сельское поселение	525	245	280	46,7	53,3
Максимковское сельское поселение	288	147	141	51,0	49,0
Оковецкое сельское поселение	784	378	406	48,2	51,8
Селищенское сельское поселение	1425	634	791	44,5	55,5
Талицкое сельское поселение	370	183	187	49,5	50,5
Шуваевское сельское поселение	305	150	155	49,2	50,8
Сонковский муниципальный район	8553	3929	4624	45,9	54,1
Городское население	4164	1891	2273	45,4	54,6
Сельское население	4389	2038	2351	46,4	53,6
Городское поселение поселок Сонково - городское население - пгт Сонково (цмр)	4164	1891	2273	45,4	54,6
Беляницкое сельское поселение	991	461	530	46,5	53,5
Гладышевское сельское поселение	595	261	334	43,9	56,1
Горское сельское поселение	532	244	288	45,9	54,1
Григорковское сельское поселение	546	261	285	47,8	52,2
Койское сельское поселение	551	247	304	44,8	55,2
Петровское сельское поселение	682	318	364	46,6	53,4
Пищалкинское сельское поселение	492	246	246	50,0	50,0
Спировский муниципальный район	12203	5609	6594	46,0	54,0
Городское население	6267	2839	3428	45,3	54,7
Сельское население	5936	2770	3166	46,7	53,3
Городское поселение поселок Спирово - городское население - гт Спирово (цмр)	6267	2839	3428	45,3	54,7
Выдропужское сельское поселение	971	458	513	47,2	52,8
Козловское сельское поселение	1609	739	870	45,9	54,1
Краснознаменское сельское поселение	1349	641	708	47,5	52,5
Пеньковское сельское поселение	2007	932	1075	46,4	53,6
Старицкий муниципальный район	24056	11054	13002	46,0	54,0
Городское население	8607	3824	4783	44,4	55,6
Сельское население	15449	7230	8219	46,8	53,2
Городское поселение город Старица - городское население - г. Старица (цмр)	8607	3824	4783	44,4	55,6
Архангельское сельское поселение	1296	603	693	46,5	53,5
Берновское сельское поселение	1289	618	671	47,9	52,1
Васильевское сельское поселение	728	339	389	46,6	53,4
Емельяновское сельское поселение	1368	616	752	45,0	55,0
Корениченское сельское поселение	377	184	193	48,8	51,2
Красновское сельское поселение	916	406	510	44,3	55,7



	Мужчины и женщины	Мужчины	Женщины	В общей численности населения, процентов	
				мужчины	женщины
Луковниковское сельское поселение	1983	911	1072	45,9	54,1
Ново-Ямское сельское поселение	2401	1125	1276	46,9	53,1
Орешкинское сельское поселение	540	256	284	47,4	52,6
Паньковское сельское поселение	1110	542	568	48,8	51,2
Старицкое сельское поселение	1854	867	987	46,8	53,2
Степуринское сельское поселение	1587	763	824	48,1	51,9
Торжокский муниципальный район - сельское население	22534	10701	11833	47,5	52,5
Богатыковское сельское поселение	338	156	182	46,2	53,8
Большепетровское сельское поселение	629	306	323	48,6	51,4
Большесвятцовское сельское поселение	875	403	472	46,1	53,9
Борисцевское сельское поселение	1270	584	686	46,0	54,0
Будовское сельское поселение	2373	1105	1268	46,6	53,4
Высоковское сельское поселение	1567	706	861	45,1	54,9
Грузинское сельское поселение	1262	786	476	62,3	37,7
Клоковское сельское поселение	511	257	254	50,3	49,7
Ладьинское сельское поселение	583	269	314	46,1	53,9
Масловское сельское поселение	1552	716	836	46,1	53,9
Марьинское сельское поселение	1381	641	740	46,4	53,6
Мирновское сельское поселение	1917	912	1005	47,6	52,4
Мошковское сельское поселение	1359	638	721	46,9	53,1
Никольское сельское поселение	521	233	288	44,7	55,3
Осташковское сельское поселение	549	251	298	45,7	54,3
Пироговское сельское поселение	989	474	515	47,9	52,1
Рудниковское сельское поселение	1088	491	597	45,1	54,9
Страшевичское сельское поселение	862	412	450	47,8	52,2
Сукромленское сельское поселение	1027	490	537	47,7	52,3
Тверецкое сельское поселение	609	273	336	44,8	55,2
Тредубское сельское поселение	295	135	160	45,8	54,2
Яконовское сельское поселение	977	463	514	47,4	52,6
Торопецкий муниципальный район	20526	9129	11397	44,5	55,5
Городское население	13015	5732	7283	44,0	56,0
Сельское население	7511	3397	4114	45,2	54,8
Городское поселение город Торопец - городское население - г. Торопец (цмр)	13015	5732	7283	44,0	56,0
Волокское сельское поселение	409	185	224	45,2	54,8
Василевское сельское поселение	556	251	305	45,1	54,9
Кудрявцевское сельское поселение	433	210	223	48,5	51,5
Плоскошское сельское поселение	1558	720	838	46,2	53,8
Подгородненское сельское поселение	1130	435	695	38,5	61,5
Пожинское сельское поселение	531	241	290	45,4	54,6
Понизовское сельское поселение	716	325	391	45,4	54,6
Речанское сельское поселение	939	458	481	48,8	51,2
Скворцовское сельское поселение	815	374	441	45,9	54,1
Уваровское сельское поселение	171	78	93	45,6	54,4
Шешуринское сельское поселение	253	120	133	47,4	52,6

	Мужчины и женщины	Мужчины	Женщины	В общей численности населения, процентов	
				мужчины	женщины
Удомельский муниципальный район	40292	19001	21291	47,2	52,8
Городское население	31061	14667	16394	47,2	52,8
Сельское население	9231	4334	4897	47,0	53,0
Городское поселение город Удомля - городское население - г. Удомля (цмр)	31061	14667	16394	47,2	52,8
Брусовское сельское поселение	1070	533	537	49,8	50,2
Еремковское сельское поселение	720	350	370	48,6	51,4
Зареченское сельское поселение	367	165	202	45,0	55,0
Копачевское сельское поселение	482	219	263	45,4	54,6
Котлованское сельское поселение	1157	527	630	45,5	54,5
Куровское сельское поселение	282	135	147	47,9	52,1
Молдинское сельское поселение	929	436	493	46,9	53,1
Мстинское сельское поселение	1008	463	545	45,9	54,1
Порожжинское сельское поселение	1098	526	572	47,9	52,1
Рядское сельское поселение	766	362	404	47,3	52,7
Таракинское сельское поселение	592	255	337	43,1	56,9
Удомельское сельское поселение	760	363	397	47,8	52,2
Фировский муниципальный район	9396	4248	5148	45,2	54,8
Городское население	4706	2116	2590	45,0	55,0
Сельское население	4690	2132	2558	45,5	54,5
Городское поселение поселок городского типа Фирово - городское население - пгт Фирово (цмр)	2433	1102	1331	45,3	54,7
Великооктябрьское городское поселение	2534	1128	1406	44,5	55,5
Городское население - пгт Великооктябрьский	2273	1014	1259	44,6	55,4
Сельское население	261	114	147	43,7	56,3
Великооктябрьское сельское поселение	1998	921	1077	46,1	53,9
Рождественское сельское поселение	1994	894	1100	44,8	55,2
Фировское сельское поселение	437	203	234	46,5	53,5
Тульская область	1553925	696658	857267	44,8	55,2
Городское население	1233689	547551	686138	44,4	55,6
Сельское население	320236	149107	171129	46,6	53,4
Городской округ город Тула - городское население - г. Тула	501169	220590	280579	44,0	56,0
внутригородские районы					
Зареченский	95570	42419	53151	44,4	55,6
Привокзальный	78741	34086	44655	43,3	56,7
Пролетарский	156450	68561	87889	43,8	56,2
Советский	73074	31960	41114	43,7	56,3
Центральный	97334	43564	53770	44,8	55,2
Городской округ город Донской	64601	30325	34276	46,9	53,1
Городское население – г. Донской	64552	30302	34250	46,9	53,1
Сельское население	49	23	26	46,9	53,1
Городской округ город Новомосковск	143848	64692	79156	45,0	55,0
Городское население – г. Новомосковск	131386	58860	72526	44,8	55,2
Сельское население	12462	5832	6630	46,8	53,2

	Мужчины и женщины	Мужчины	Женщины	В общей численности населения, процентов	
				мужчины	женщины
Городской округ рабочий поселок Новогуровский - городское население – пгт Новогуровский рп	3590	1615	1975	45,0	55,0
Городской округ Славный - городское население – пгт Славный	1862	868	994	46,6	53,4
Алексинский муниципальный район	70736	31213	39523	44,1	55,9
Городское население	61732	26987	34745	43,7	56,3
Сельское население	9004	4226	4778	46,9	53,1
Городское поселение город Алексин - городское население - г. Алексин (цмр)	61732	26987	34745	43,7	56,3
Авангардское сельское поселение	3372	1595	1777	47,3	52,7
Буныревское сельское поселение	1758	853	905	48,5	51,5
Мичуринское сельское поселение	852	393	459	46,1	53,9
Солопенское сельское поселение	856	391	465	45,7	54,3
Шелепинское сельское поселение	2166	994	1172	45,9	54,1
Арсеньевский муниципальный район	10347	4650	5697	44,9	55,1
Городское население	4803	2106	2697	43,8	56,2
Сельское население	5544	2544	3000	45,9	54,1
Городское поселение рабочий поселок Арсеньево - городское население - пгт Арсеньево рп (цмр)	4803	2106	2697	43,8	56,2
Астаповское сельское поселение	1002	477	525	47,6	52,4
Белоколодезское сельское поселение	1169	543	626	46,4	53,6
Бобровское сельское поселение	1208	561	647	46,4	53,6
Манаенское сельское поселение	1267	565	702	44,6	55,4
Стрикинское сельское поселение	898	398	500	44,3	55,7
Белевский муниципальный район	20952	9412	11540	44,9	55,1
Городское население	13918	6227	7691	44,7	55,3
Сельское население	7034	3185	3849	45,3	54,7
Городское поселение город Белев - городское население - г. Белев (цмр)	13918	6227	7691	44,7	55,3
Бобриковское сельское поселение	2330	1034	1296	44,4	55,6
Болотское сельское поселение	1369	607	762	44,3	55,7
Жуковское сельское поселение	2316	1073	1243	46,3	53,7
Кожуровское сельское поселение	1019	471	548	46,2	53,8
Богородицкий муниципальный район	51643	23003	28640	44,5	55,5
Городское население	39484	17409	22075	44,1	55,9
Сельское население	12159	5594	6565	46,0	54,0
Городское поселение город Богородицк - городское население - г. Богородицк (цмр)	31897	14064	17833	44,1	55,9
Городское поселение рабочий поселок Товарковский - городское население - пгт Товарковский рп	7587	3345	4242	44,1	55,9
Бахметьевское сельское поселение	1914	900	1014	47,0	53,0
Бегичевское сельское поселение	4643	2110	2533	45,4	54,6
Иевлевское сельское поселение	2791	1273	1518	45,6	54,4
Товарковское сельское поселение	2811	1311	1500	46,6	53,4
Веневский муниципальный район	33940	15504	18436	45,7	54,3
Городское население	21416	9690	11726	45,2	54,8
Сельское население	12524	5814	6710	46,4	53,6
Городское поселение город Венев - городское население - г. Венев (цмр)	15224	6910	8314	45,4	54,6

	Мужчины и женщины	Мужчины	Женщины	В общей численности населения, процентов	
				мужчины	женщины
Городское поселение поселок городского типа Грицовский	6199	2784	3415	44,9	55,1
Городское население - пгт Грицовский	6192	2780	3412	44,9	55,1
Сельское население	7	4	3	57,1	42,9
Гурьевское сельское поселение	4211	1928	2283	45,8	54,2
Мордвесское сельское поселение	4170	1924	2246	46,1	53,9
Озеренское сельское поселение	2727	1312	1415	48,1	51,9
Южное сельское поселение	1409	646	763	45,8	54,2
Воловский муниципальный район	13596	6196	7400	45,6	54,4
Городское население	3853	1726	2127	44,8	55,2
Сельское население	9743	4470	5273	45,9	54,1
Городское поселение рабочий поселок Волово - городское население - пгт Волово рп (цмр)	3853	1726	2127	44,8	55,2
Баскаковское сельское поселение	2879	1330	1549	46,2	53,8
Борятинское сельское поселение	1940	885	1055	45,6	54,4
Верхоупское сельское поселение	888	406	482	45,7	54,3
Двориковское сельское поселение	1994	925	1069	46,4	53,6
Турдейское сельское поселение	2042	924	1118	45,2	54,8
Дубенский муниципальный район	14618	6874	7744	47,0	53,0
Городское население	5980	2816	3164	47,1	52,9
Сельское население	8638	4058	4580	47,0	53,0
Городское поселение рабочий поселок Дубна - городское население - пгт Дубна рп (цмр)	5980	2816	3164	47,1	52,9
Воскресенское сельское поселение	3740	1755	1985	46,9	53,1
Гвардейское сельское поселение	1091	532	559	48,8	51,2
Пореченское сельское поселение	1557	721	836	46,3	53,7
Протасовское сельское поселение	2250	1050	1200	46,7	53,3
Ефремовский муниципальный район	64227	28686	35541	44,7	55,3
Городское население	42350	18548	23802	43,8	56,2
Сельское население	21877	10138	11739	46,3	53,7
Городское поселение город Ефремов - городское население - г. Ефремов (цмр)	42350	18548	23802	43,8	56,2
Большеплотавское сельское поселение	5170	2445	2725	47,3	52,7
Козьминское сельское поселение	2388	1063	1325	44,5	55,5
Лобановское сельское поселение	7415	3439	3976	46,4	53,6
Ступинское сельское поселение	1919	902	1017	47,0	53,0
Ясеновское сельское поселение	4985	2289	2696	45,9	54,1
Заокский муниципальный район	22368	10638	11730	47,6	52,4
Городское население	7117	3305	3812	46,4	53,6
Сельское население	15251	7333	7918	48,1	51,9
Городское поселение рабочий поселок Заокский	7153	3316	3837	46,4	53,6
Городское население - пгт Заокский рп (цмр)	7117	3305	3812	46,4	53,6
Сельское население	36	11	25	30,6	69,4
Малаховское сельское поселение	4700	2352	2348	50,0	50,0
Ненашевское сельское поселение	2931	1411	1520	48,1	51,9
Пахомовское сельское поселение	2653	1221	1432	46,0	54,0
Страховское сельское поселение	4931	2338	2593	47,4	52,6



	Мужчины и женщины	Мужчины	Женщины	В общей численности населения, процентов	
				мужчины	женщины
Каменский муниципальный район - сельское население	9548	4420	5128	46,3	53,7
Архангельское сельское поселение	4077	1876	2201	46,0	54,0
село Архангельское (цмр)	2391	1094	1297	45,8	54,2
Галицкое сельское поселение	1308	600	708	45,9	54,1
Кадновское сельское поселение	1453	668	785	46,0	54,0
Яблоневское сельское поселение	2710	1276	1434	47,1	52,9
Кимовский муниципальный район	42853	19192	23661	44,8	55,2
Городское население	32453	14349	18104	44,2	55,8
Сельское население	10400	4843	5557	46,6	53,4
Городское поселение город Кимовск - городское население - г. Кимовск (цмр)	28485	12502	15983	43,9	56,1
Городское поселение рабочий поселок Епифань - городское население - пгт Епифань рп	2237	1035	1202	46,3	53,7
Городское поселение рабочий поселок Новольвовск - городское население - пгт Новольвовск рп	1731	812	919	46,9	53,1
Бучальское сельское поселение	2584	1153	1431	44,6	55,4
Кораблинское сельское поселение	2490	1199	1291	48,2	51,8
Кудашевское сельское поселение	1671	796	875	47,6	52,4
Львовское сельское поселение	1580	729	851	46,1	53,9
Пронское сельское поселение	2075	966	1109	46,6	53,4
Киреевский муниципальный район	75142	33538	41604	44,6	55,4
Городское население	54937	24384	30553	44,4	55,6
Сельское население	20205	9154	11051	45,3	54,7
Городское поселение город Киреевск	28840	12772	16068	44,3	55,7
Городское население - г. Киреевск (цмр)	25557	11369	14188	44,5	55,5
Сельское население	3283	1403	1880	42,7	57,3
Городское поселение город Болохово - городское население - г. Болохово	9622	4218	5404	43,8	56,2
Городское поселение город Липки	9384	4168	5216	44,4	55,6
Городское население - г. Липки	8719	3888	4831	44,6	55,4
Сельское население	665	280	385	42,1	57,9
Городское поселение рабочий поселок Бородинский	6479	2977	3502	45,9	54,1
Городское население - пгт Бородинский рп	6126	2818	3308	46,0	54,0
Сельское население	353	159	194	45,0	55,0
Городское поселение рабочий поселок Шварцевский - городское население - пгт Шварцевский рп	4913	2091	2822	42,6	57,4
Богучаровское сельское поселение	1628	762	866	46,8	53,2
Большекалмыкское сельское поселение	3604	1692	1912	46,9	53,1
Дедиловское сельское поселение	3220	1491	1729	46,3	53,7
Красноярское сельское поселение	1644	739	905	45,0	55,0
Новосельское сельское поселение	1897	886	1011	46,7	53,3
Приупское сельское поселение	3911	1742	2169	44,5	55,5
Куркинский муниципальный район	10830	4949	5881	45,7	54,3
Городское население	5411	2423	2988	44,8	55,2
Сельское население	5419	2526	2893	46,6	53,4
Городское поселение рабочий поселок Куркино - городское население - пгт Куркино рп (цмр)	5411	2423	2988	44,8	55,2
Крестовское сельское поселение	1048	494	554	47,1	52,9

	Мужчины и женщины	Мужчины	Женщины	В общей численности населения, процентов	
				мужчины	женщины
Михайловское сельское поселение	1159	544	615	46,9	53,1
Самарское сельское поселение	1044	488	556	46,7	53,3
Сергиевское сельское поселение	741	348	393	47,0	53,0
Ивановское сельское поселение	1427	652	775	45,7	54,3
Ленинский муниципальный район	63355	29178	34177	46,1	53,9
Городское население	16225	7213	9012	44,5	55,5
Сельское население	47130	21965	25165	46,6	53,4
Городское поселение рабочий поселок Ленинский	10323	4511	5812	43,7	56,3
Городское население - пгт Ленинский рп (цмр)	7054	3073	3981	43,6	56,4
Сельское население	3269	1438	1831	44,0	56,0
Городское поселение рабочий поселок Плеханово - городское население - пгт Плеханово рп	9171	4140	5031	45,1	54,9
Ильинское сельское поселение	8176	4000	4176	48,9	51,1
Иншинское сельское поселение	10307	4790	5517	46,5	53,5
Медвенское сельское поселение	2794	1237	1557	44,3	55,7
Обидимское сельское поселение	2483	1150	1333	46,3	53,7
Рождественское сельское поселение	6514	3009	3505	46,2	53,8
Федоровское сельское поселение	4522	2148	2374	47,5	52,5
Хрущевское сельское поселение	4512	2062	2450	45,7	54,3
Шатское сельское поселение	4553	2131	2422	46,8	53,2
Одоевский муниципальный район	13184	5905	7279	44,8	55,2
Городское население	6144	2700	3444	43,9	56,1
Сельское население	7040	3205	3835	45,5	54,5
Городское поселение рабочий поселок Одоев - городское население - пгт Одоев рп (цмр)	6144	2700	3444	43,9	56,1
Восточно-Одоевское сельское поселение	3005	1333	1672	44,4	55,6
Северо-Одоевское сельское поселение	1826	839	987	45,9	54,1
Южно-Одоевское сельское поселение	2209	1033	1176	46,8	53,2
Плавский муниципальный район	27778	13427	14351	48,3	51,7
Городское население	16165	8148	8017	50,4	49,6
Сельское население	11613	5279	6334	45,5	54,5
Городское поселение город Плавск - городское население - г. Плавск (цмр)	16165	8148	8017	50,4	49,6
Горбачевское сельское поселение	2386	1066	1320	44,7	55,3
Камынинское сельское поселение	1021	453	568	44,4	55,6
Мещеринское сельское поселение	1638	728	910	44,4	55,6
Молочно-Дворское сельское поселение	2632	1176	1456	44,7	55,3
Ново-Никольское сельское поселение	1000	493	507	49,3	50,7
Октябрьское сельское поселение	1247	566	681	45,4	54,6
Пригородное сельское поселение	1689	797	892	47,2	52,8
Суворовский муниципальный район	37637	16771	20866	44,6	55,4
Городское население	20508	8953	11555	43,7	56,3
Сельское население	17129	7818	9311	45,6	54,4
Городское поселение город Суворов - городское население - г. Суворов (цмр)	18973	8267	10706	43,6	56,4



	Мужчины и женщины	Мужчины	Женщины	В общей численности населения, процентов	
				мужчины	женщины
Городское поселение город Чекалин - городское население - г. Чекалин	994	436	558	43,9	56,1
Городское поселение рабочий поселок Агеево	6149	2841	3308	46,2	53,8
Городское население - пгт Агеево рп	541	250	291	46,2	53,8
Сельское население	5608	2591	3017	46,2	53,8
Березовское сельское поселение	819	376	443	45,9	54,1
Песковатское сельское поселение	1019	474	545	46,5	53,5
Песоченское сельское поселение	1160	502	658	43,3	56,7
Ханинское сельское поселение	2780	1222	1558	44,0	56,0
Черепетское сельское поселение	5743	2653	3090	46,2	53,8
Тепло-Огаревский муниципальный район	12705	5800	6905	45,7	54,3
Городское население	5115	2237	2878	43,7	56,3
Сельское население	7590	3563	4027	46,9	53,1
Городское поселение рабочий поселок Теплое - городское население - пгт Теплое рп (цмр)	5115	2237	2878	43,7	56,3
Алексеевское сельское поселение	1293	617	676	47,7	52,3
Волчье-Дубравское сельское поселение	1423	667	756	46,9	53,1
Красногвардейское сельское поселение	1246	585	661	47,0	53,0
Нарышкинское сельское поселение	2063	964	1099	46,7	53,3
Покровское сельское поселение	1565	730	835	46,6	53,4
Узловский муниципальный район	85173	37982	47191	44,6	55,4
Городское население	67722	29953	37769	44,2	55,8
Сельское население	17451	8029	9422	46,0	54,0
Городское поселение город Узловая - городское население - г. Узловая (цмр)	55282	24375	30907	44,1	55,9
Городское поселение рабочий поселок Брусянский - городское население - пгт Брусянский рп	3498	1580	1918	45,2	54,8
Городское поселение рабочий поселок Дубовка	9004	4026	4978	44,7	55,3
Городское население - пгт Дубовка рп	8942	3998	4944	44,7	55,3
Сельское население	62	28	34	45,2	54,8
Каменецкое сельское поселение	3729	1690	2039	45,3	54,7
Майское сельское поселение	3191	1429	1762	44,8	55,2
Партизанское сельское поселение	5115	2402	2713	47,0	53,0
Ракитинское сельское поселение	1283	594	689	46,3	53,7
Смородинское сельское поселение	2436	1124	1312	46,1	53,9
Федоровское сельское поселение	1635	762	873	46,6	53,4
Чернский муниципальный район	20476	9269	11207	45,3	54,7
Городское население	7527	3236	4291	43,0	57,0
Сельское население	12949	6033	6916	46,6	53,4
Городское поселение рабочий поселок Чернь - городское население - пгт Чернь рп (цмр)	6405	2774	3631	43,3	56,7
Городское поселение рабочий поселок Станция Скуратово	1590	663	927	41,7	58,3
Городское население - пгт Станция Скуратово рп	1122	462	660	41,2	58,8
Сельское население	468	201	267	42,9	57,1
Большескуратовское сельское поселение	2559	1153	1406	45,1	54,9
Кожинское сельское поселение	1824	884	940	48,5	51,5
Крестовское сельское поселение	1755	827	928	47,1	52,9

	Мужчины и женщины	Мужчины	Женщины	В общей численности населения, процентов	
				мужчины	женщины
Липицкое сельское поселение	1876	891	985	47,5	52,5
Полтевское сельское поселение	1873	858	1015	45,8	54,2
Поповское сельское поселение	2594	1219	1375	47,0	53,0
Щекинский муниципальный район	106595	47870	58725	44,9	55,1
Городское население	78505	34136	44369	43,5	56,5
Сельское население	28090	13734	14356	48,9	51,1
Городское поселение город Щекино - городское население - г. Щекино (цмр)	58139	25185	32954	43,3	56,7
Городское поселение город Советск - городское население - г. Советск	7536	3293	4243	43,7	56,3
Городское поселение рабочий поселок Первомайский - городское население - пгт Первомайский рп	10058	4441	5617	44,2	55,8
Городское поселение рабочий поселок Огаревка - городское население - пгт Огаревка рп	2772	1217	1555	43,9	56,1
Головеньковское сельское поселение	5620	2647	2973	47,1	52,9
Костомаровское сельское поселение	3554	1660	1894	46,7	53,3
Крапивенское сельское поселение	4714	2175	2539	46,1	53,9
Лазаревское сельское поселение	7583	3494	4089	46,1	53,9
Ломинцевское сельское поселение	6619	3758	2861	56,8	43,2
Ясногорский муниципальный район	31152	14091	17061	45,2	54,8
Городское население	19765	8770	10995	44,4	55,6
Сельское население	11387	5321	6066	46,7	53,3
Городское поселение город Ясногорск - городское население - г. Ясногорск (цмр)	16795	7428	9367	44,2	55,8
Городское поселение рабочий поселок Ревякино - городское население - пгт Ревякино рп	2970	1342	1628	45,2	54,8
Архангельское сельское поселение	2899	1370	1529	47,3	52,7
Денисовское сельское поселение	2163	1030	1133	47,6	52,4
Иваньковское сельское поселение	2898	1339	1559	46,2	53,8
Теляковское сельское поселение	3427	1582	1845	46,2	53,8
Ярославская область	1272468	568097	704371	44,6	55,4
Городское население	1045526	463069	582457	44,3	55,7
Сельское население	226942	105028	121914	46,3	53,7
Городской округ город Ярославль - городское население - г. Ярославль	591486	259725	331761	43,9	56,1
внутригородские районы					
Дзержинский	164406	71716	92690	43,6	56,4
Заволжский	118228	53849	64379	45,5	54,5
Кировский	56850	23985	32865	42,2	57,8
Красноперекопский	63828	28229	35599	44,2	55,8
Ленинский	63643	26670	36973	41,9	58,1
Фрунзенский	124531	55276	69255	44,4	55,6
Городской округ город Переславль-Залесский - городское население - г. Переславль-Залесский	41925	19239	22686	45,9	54,1
Городской округ город Рыбинск - городское население - г. Рыбинск	200771	89252	111519	44,5	55,5
Большесельский муниципальный район - сельское население	9906	4530	5376	45,7	54,3
Благовещенское сельское поселение	1296	612	684	47,2	52,8
Большесельское сельское поселение	7204	3296	3908	45,8	54,2
село Большое Село (цмр)	3522	1573	1949	44,7	55,3



	Мужчины и женщины	Мужчины	Женщины	В общей численности населения, процентов	
				мужчины	женщины
Вареговское сельское поселение	1406	622	784	44,2	55,8
Борисоглебский муниципальный район	12630	5911	6719	46,8	53,2
Городское население	5646	2589	3057	45,9	54,1
Сельское население	6984	3322	3662	47,6	52,4
Борисоглебское сельское поселение	6898	3154	3744	45,7	54,3
Инальцинское сельское поселение	1305	631	674	48,4	51,6
Городское население - пгт Борисоглебский (цмр)	5646	2589	3057	45,9	54,1
Сельское население	1252	565	687	45,1	54,9
Андреевское сельское поселение	1054	498	556	47,2	52,8
Вошажниковское сельское поселение	2067	989	1078	47,8	52,2
Высоковское сельское поселение	1306	639	667	48,9	51,1
Брейтовский муниципальный район - сельское население	7034	3136	3898	44,6	55,4
Брейтовское сельское поселение	4596	2040	2556	44,4	55,6
село Брейтово (цмр)	3308	1449	1859	43,8	56,2
Гореловское сельское поселение	1250	565	685	45,2	54,8
Прозоровское сельское поселение	1188	531	657	44,7	55,3
Гаврилов-Ямский муниципальный район	26558	11835	14723	44,6	55,4
Городское население	17791	7775	10016	43,7	56,3
Сельское население	8767	4060	4707	46,3	53,7
Городское поселение Гаврилов-Ям - городское население - г. Гаврилов-Ям (цмр)	17791	7775	10016	43,7	56,3
Великосельское сельское поселение	3396	1520	1876	44,8	55,2
Заячье-Холмское сельское поселение	1508	734	774	48,7	51,3
Митинское сельское поселение	1821	872	949	47,9	52,1
Шопшинское сельское поселение	2042	934	1108	45,7	54,3
Даниловский муниципальный район	26072	12009	14063	46,1	53,9
Городское население	15861	7180	8681	45,3	54,7
Сельское население	10211	4829	5382	47,3	52,7
Городское поселение Данилов - городское население - г. Данилов (цмр)	15861	7180	8681	45,3	54,7
Дмитриевское сельское поселение	2244	1058	1186	47,1	52,9
Даниловское сельское поселение	4489	2151	2338	47,9	52,1
Середское сельское поселение	3478	1620	1858	46,6	53,4
Любимский муниципальный район	11789	5434	6355	46,1	53,9
Городское население	5555	2496	3059	44,9	55,1
Сельское население	6234	2938	3296	47,1	52,9
Городское поселение Любим	7243	3240	4003	44,7	55,3
Городское население - г. Любим (цмр)	5555	2496	3059	44,9	55,1
Сельское население	1688	744	944	44,1	55,9
Воскресенское сельское поселение	1158	560	598	48,4	51,6
Ермаковское сельское поселение	1241	599	642	48,3	51,7
Осецкое сельское поселение	2147	1035	1112	48,2	51,8
Мышкинский муниципальный район	10329	4779	5550	46,3	53,7
Городское население	5932	2677	3255	45,1	54,9
Сельское население	4397	2102	2295	47,8	52,2
Городское поселение Мышкин - городское население - г. Мышкин (цмр)	5932	2677	3255	45,1	54,9

	Мужчины и женщины	Мужчины	Женщины	В общей численности населения, процентов	
				мужчины	женщины
Приволжское сельское поселение	3542	1706	1836	48,2	51,8
Охотинское сельское поселение	855	396	459	46,3	53,7
Некоузский муниципальный район - сельское население	15688	7006	8682	44,7	55,3
Веретейское сельское поселение	3072	1372	1700	44,7	55,3
Волжское сельское поселение	4197	1873	2324	44,6	55,4
Некоузское сельское поселение	5765	2612	3153	45,3	54,7
село Новый Некоуз (цмр)	3462	1541	1921	44,5	55,5
Октябрьское сельское поселение	2654	1149	1505	43,3	56,7
Некрасовский муниципальный район	21573	9738	11835	45,1	54,9
Городское население	10355	4597	5758	44,4	55,6
Сельское население	11218	5141	6077	45,8	54,2
Сельское поселение Бурмакино	6178	2799	3379	45,3	54,7
Городское население - пгт Бурмакино рп	2945	1299	1646	44,1	55,9
Сельское население	3233	1500	1733	46,4	53,6
Сельское поселение Красный Профинтерн	5677	2542	3135	44,8	55,2
Городское население - пгт Красный Профинтерн рп	1256	533	723	42,4	57,6
Сельское население	4421	2009	2412	45,4	54,6
Сельское поселение Некрасовское	9718	4397	5321	45,2	54,8
Городское население - пгт Некрасовское рп (цмр)	6154	2765	3389	44,9	55,1
Сельское население	3564	1632	1932	45,8	54,2
Первомайский муниципальный район	11012	5118	5894	46,5	53,5
Городское население	4846	2185	2661	45,1	54,9
Сельское население	6166	2933	3233	47,6	52,4
Городское поселение Пречистое - городское население - пгт Пречистое (цмр)	4846	2185	2661	45,1	54,9
Кукобойское сельское поселение	3097	1459	1638	47,1	52,9
Пречистенское сельское поселение	3069	1474	1595	48,0	52,0
Переславский муниципальный район - сельское население	20352	9369	10983	46,0	54,0
Нагорьевское сельское поселение	5748	2541	3207	44,2	55,8
Пригородное сельское поселение	8254	3944	4310	47,8	52,2
Рязанцевское сельское поселение	6350	2884	3466	45,4	54,6
Пошехонский муниципальный район	14292	6461	7831	45,2	54,8
Городское население	6084	2662	3422	43,8	56,2
Сельское население	8208	3799	4409	46,3	53,7
Городское поселение Пошехонье - городское население - г. Пошехонье (цмр)	6084	2662	3422	43,8	56,2
Белосельское сельское поселение	1716	789	927	46,0	54,0
Ермаковское сельское поселение	1982	905	1077	45,7	54,3
Кременевское сельское поселение	1421	637	784	44,8	55,2
Пригородное сельское поселение	3089	1468	1621	47,5	52,5
Ростовский муниципальный район	65854	29567	36287	44,9	55,1
Городское население	48617	21714	26903	44,7	55,3
Сельское население	17237	7853	9384	45,6	54,4
Городское поселение Ростов - городское население - г. Ростов (цмр)	31792	14166	17626	44,6	55,4

	Мужчины и женщины	Мужчины	Женщины	В общей численности населения, процентов	
				мужчины	женщины
Сельское поселение Ишня	7303	3369	3934	46,1	53,9
Городское население - пгт Ишня рп	3127	1435	1692	45,9	54,1
Сельское население	4176	1934	2242	46,3	53,7
Сельское поселение Петровское	11526	5237	6289	45,4	54,6
Городское население - пгт Петровское рп	4875	2208	2667	45,3	54,7
Сельское население	6651	3029	3622	45,5	54,5
Сельское поселение Поречье-Рыбное	2123	943	1180	44,4	55,6
Городское население - пгт Поречье-Рыбное	1727	765	962	44,3	55,7
Сельское население	396	178	218	44,9	55,1
Сельское поселение Семибратово	13110	5852	7258	44,6	55,4
Городское население - пгт Семибратово	7096	3140	3956	44,3	55,7
Сельское население	6014	2712	3302	45,1	54,9
Рыбинский муниципальный район	28153	12947	15206	46,0	54,0
Городское население	2615	1120	1495	42,8	57,2
Сельское население	25538	11827	13711	46,3	53,7
Городское поселение Песочное - городское население - пгт Песочное	2615	1120	1495	42,8	57,2
Арефинское сельское поселение	1512	721	791	47,7	52,3
Волжское сельское поселение	3022	1378	1644	45,6	54,4
Глебовское сельское поселение	1213	551	662	45,4	54,6
Каменниковское сельское поселение	2873	1295	1578	45,1	54,9
Назаровское сельское поселение	1984	947	1037	47,7	52,3
Огарковское сельское поселение	1127	515	612	45,7	54,3
Октябрьское сельское поселение	4223	1967	2256	46,6	53,4
Покровское сельское поселение	3709	1712	1997	46,2	53,8
Судоверфское сельское поселение	4059	1916	2143	47,2	52,8
Тихменевское сельское поселение	1816	825	991	45,4	54,6
Тутаевский муниципальный район	56954	25667	31287	45,1	54,9
Городское население	46618	20937	25681	44,9	55,1
Сельское население	10336	4730	5606	45,8	54,2
Городское поселение Тутаев - городское население - г. Тутаев (цмр)	41005	18495	22510	45,1	54,9
Артемьевское сельское поселение	1344	609	735	45,3	54,7
Левобережное сельское поселение	4213	1996	2217	47,4	52,6
Константиновское сельское поселение	9049	3964	5085	43,8	56,2
Городское население - пгт Константиновский	5613	2442	3171	43,5	56,5
Сельское население	3436	1522	1914	44,3	55,7
Чебаковское сельское поселение	1343	603	740	44,9	55,1
Угличский муниципальный район	47762	22050	25712	46,2	53,8
Городское население	34507	15797	18710	45,8	54,2
Сельское население	13255	6253	7002	47,2	52,8
Городское поселение Углич - городское население - г. Углич (цмр)	34507	15797	18710	45,8	54,2
Головинское сельское поселение	2295	1067	1228	46,5	53,5
Ильинское сельское поселение	3291	1636	1655	49,7	50,3
Отрадново сельское поселение	3006	1395	1611	46,4	53,6

	Мужчины и женщины	Мужчины	Женщины	В общей численности населения, процентов	
				мужчины	женщины
Слободское сельское поселение	2880	1335	1545	46,4	53,6
Улейминское сельское поселение	1783	820	963	46,0	54,0
Ярославский муниципальный район	52328	24324	28004	46,5	53,5
Городское население	6917	3124	3793	45,2	54,8
Сельское население	45411	21200	24211	46,7	53,3
Городское поселение Лесная Поляна - городское население - пгт Лесная Поляна рп	2974	1380	1594	46,4	53,6
Заволжское сельское поселение	6566	3159	3407	48,1	51,9
Карабихское сельское поселение	12782	5847	6935	45,7	54,3
Городское население - пгт Красные Ткачи рп	3943	1744	2199	44,2	55,8
Сельское население	8839	4103	4736	46,4	53,6
Ивняковское сельское поселение	7096	3293	3803	46,4	53,6
Кузнечихинское сельское поселение	8465	3997	4468	47,2	52,8
Курбское сельское поселение	5381	2550	2831	47,4	52,6
Некрасовское сельское поселение	2843	1271	1572	44,7	55,3
Туношенское сельское поселение	6221	2827	3394	45,4	54,6
г. Москва - городское население	11503501	5304622	6198879	46,1	53,9
Муниципальные образования Восточного округа	1452759	655434	797325	45,1	54,9
Богородское	104415	49295	55120	47,2	52,8
Вешняки	118982	53071	65911	44,6	55,4
Восточное Измайлово	76312	34786	41526	45,6	54,4
Восточное	12327	5588	6739	45,3	54,7
Гольяново	157040	68482	88558	43,6	56,4
Ивановское	122866	54991	67875	44,8	55,2
Измайлово	102837	47787	55050	46,5	53,5
Косино-Ухтомское	72144	34305	37839	47,6	52,4
Новогиреево	94562	41049	53513	43,4	56,6
Новокосино	103765	47009	56756	45,3	54,7
Метрогородок	36154	16222	19932	44,9	55,1
Перово	139351	61341	78010	44,0	56,0
Преображенское	83507	37401	46106	44,8	55,2
Северное Измайлово	85094	37600	47494	44,2	55,8
Соколиная Гора	85959	40726	45233	47,4	52,6
Сокольники	57444	25781	31663	44,9	55,1
Муниципальные образования Западного округа	1285914	611945	673969	47,6	52,4
Внуково	21041	9716	11325	46,2	53,8
Дорогомилово	67720	33389	34331	49,3	50,7
Крылатское	78509	37054	41455	47,2	52,8
Кунцево	142497	64732	77765	45,4	54,6
Можайское	132373	63537	68836	48,0	52,0
Ново-Переделкино	111047	53964	57083	48,6	51,4
Очаково-Матвеевское	118891	60262	58629	50,7	49,3
Проспект Вернадского	61045	27826	33219	45,6	54,4
Раменки	125128	58783	66345	47,0	53,0
Солнцево	113959	52388	61571	46,0	54,0

	Мужчины и женщины	Мужчины	Женщины	В общей численности населения, процентов	
				мужчины	женщины
Тропарево-Никулино	112814	51636	61178	45,8	54,2
Филевский Парк	89513	47740	41773	53,3	46,7
Фили-Давыдково	111377	50918	60459	45,7	54,3
Муниципальные образования Зеленоградского округа	221712	101428	120284	45,7	54,3
Крюково	85219	39138	46081	45,9	54,1
Матушкино	38075	17162	20913	45,1	54,9
Силино	37807	17024	20783	45,0	55,0
Савелки	32074	14908	17166	46,5	53,5
Старое Крюково	28537	13196	15341	46,2	53,8
Муниципальные образования Северного округа	1100974	502777	598197	45,7	54,3
Аэропорт	73029	33652	39377	46,1	53,9
Беговое	41505	18905	22600	45,5	54,5
Бескудниковское	73148	32972	40176	45,1	54,9
Войковское	64933	28810	36123	44,4	55,6
Восточное Дегунино	94565	42751	51814	45,2	54,8
Головинское	100886	46274	54612	45,9	54,1
Дмитровское	87779	41322	46457	47,1	52,9
Западное Дегунино	78811	36092	42719	45,8	54,2
Коптево	96992	44006	52986	45,4	54,6
Левобережное	51457	24388	27069	47,4	52,6
Молжаниновское	3521	1709	1812	48,5	51,5
Савеловское	57998	26206	31792	45,2	54,8
Сокол	57133	26936	30197	47,1	52,9
Тимирязевское	81889	37072	44817	45,3	54,7
Ховрино	80792	36014	44778	44,6	55,4
Хорошевское	56536	25668	30868	45,4	54,6
Муниципальные образования Северо-Восточного округа	1359508	635364	724144	46,7	53,3
Алексеевское	78421	40149	38272	51,2	48,8
Алтуфьевское	55127	25553	29574	46,4	53,6
Бабушкинское	86210	40481	45729	47,0	53,0
Бибирево	155599	73877	81722	47,5	52,5
Бутырское	68654	33012	35642	48,1	51,9
Лианозово	79582	39264	40318	49,3	50,7
Лосиноостровское	80919	36126	44793	44,6	55,4
Марфино	26955	12173	14782	45,2	54,8
Марьяна Роща	65973	31081	34892	47,1	52,9
Останкинское	61407	27922	33485	45,5	54,5
Отрадное	175537	82894	92643	47,2	52,8
Ростокино	37505	17105	20400	45,6	54,4
Свиблово	60323	27192	33131	45,1	54,9
Северное Медведково	123073	55036	68037	44,7	55,3
Северное	27992	12961	15031	46,3	53,7
Южное Медведково	81986	37886	44100	46,2	53,8
Ярославское	94245	42652	51593	45,3	54,7

	Мужчины и женщины	Мужчины	Женщины	В общей численности населения, процентов	
				мужчины	женщины
Муниципальные образования Северо-Западного округа	942223	440674	501549	46,8	53,2
Куркино	21155	9828	11327	46,5	53,5
Митино	178518	83825	94693	47,0	53,0
Покровское-Стрешнево	53786	24231	29555	45,1	54,9
Северное Тушино	156381	71847	84534	45,9	54,1
Строгино	155450	75621	79829	48,6	51,4
Хорошево-Мневники	166804	77246	89558	46,3	53,7
Щукино	105665	49026	56639	46,4	53,6
Южное Тушино	104464	49050	55414	47,0	53,0
Муниципальные образования Центрального округа	741967	337038	404929	45,4	54,6
Арбат	28179	13522	14657	48,0	52,0
Басманное	108204	49977	58227	46,2	53,8
Замоскворечье	55612	24011	31601	43,2	56,8
Красносельское	47256	21458	25798	45,4	54,6
Мещанское	58002	25614	32388	44,2	55,8
Пресненское	123284	57227	66057	46,4	53,6
Таганское	116744	52838	63906	45,3	54,7
Тверское	75378	34016	41362	45,1	54,9
Хамовники	102730	46183	56547	45,0	55,0
Якиманка	26578	12192	14386	45,9	54,1
Муниципальные образования Юго-Восточного округа	1318885	607228	711657	46,0	54,0
Выхино-Жулебино	219626	102115	117511	46,5	53,5
Капотня	31168	16001	15167	51,3	48,7
Кузьминки	142249	63137	79112	44,4	55,6
Лефортово	90021	44064	45957	48,9	51,1
Люблино	165759	75515	90244	45,6	54,4
Марьино	247479	112907	134572	45,6	54,4
Некрасовка	19940	9400	10540	47,1	52,9
Нижегородское	43799	21147	22652	48,3	51,7
Печатники	83403	37978	45425	45,5	54,5
Рязанское	101982	46076	55906	45,2	54,8
Текстильщики	101712	46259	55453	45,5	54,5
Южнопортовое	71747	32629	39118	45,5	54,5
Муниципальные образования Юго-Западного округа	1362751	638114	724637	46,8	53,2
Академическое	106466	48763	57703	45,8	54,2
Гагаринское	76672	36353	40319	47,4	52,6
Зюзино	123003	58227	64776	47,3	52,7
Коньково	153272	76277	76995	49,8	50,2
Котловка	64317	29113	35204	45,3	54,7
Ломоносовское	84148	36822	47326	43,8	56,2
Обручевское	78619	35400	43219	45,0	55,0
Северное Бутово	90116	47895	42221	53,1	46,9
Теплый Стан	130413	59099	71314	45,3	54,7
Черемушки	102619	47682	54937	46,5	53,5
Южное Бутово	178274	82804	95470	46,4	53,6
Ясенево	174832	79679	95153	45,6	54,4

	Мужчины и женщины	Мужчины	Женщины	В общей численности населения, процентов	
				мужчины	женщины
Муниципальные образования Южного округа	1716808	774620	942188	45,1	54,9
Бирюлево Восточное	145100	68860	76240	47,5	52,5
Бирюлево Западное	85726	39594	46132	46,2	53,8
Братеево	102600	48113	54487	46,9	53,1
Даниловское	91109	39233	51876	43,1	56,9
Донское	48441	21572	26869	44,5	55,5
Зябликово	130229	60619	69610	46,5	53,5
Москворечье-Сабурово	76162	34826	41336	45,7	54,3
Нагатино-Садовники	76284	34200	42084	44,8	55,2
Нагатинский Затон	115354	52813	62541	45,8	54,2
Нагорное	77878	35155	42723	45,1	54,9
Орехово-Борисово Северное	129221	55965	73256	43,3	56,7
Орехово-Борисово Южное	145588	65642	79946	45,1	54,9
Царицыно	125356	56570	68786	45,1	54,9
Чертаново Северное	111875	46887	64988	41,9	58,1
Чертаново Центральное	112223	49045	63178	43,7	56,3
Чертаново Южное	143662	65526	78136	45,6	54,4
Северо-Западный федеральный округ	13616057	6246907	7369150	45,9	54,1
Городское население	11371179	5168815	6202364	45,5	54,5
Сельское население	2244878	1078092	1166786	48,0	52,0
Республика Карелия	643548	293244	350304	45,6	54,4
Городское население	502217	226833	275384	45,2	54,8
Сельское население	141331	66411	74920	47,0	53,0
Городской округ г. Петрозаводск - городское население - г. Петрозаводск	261987	116337	145650	44,4	55,6
Городской округ г. Костомукша	28997	13956	15041	48,1	51,9
Городское население – г. Костомукша	28436	13666	14770	48,1	51,9
Сельское население	561	290	271	51,7	48,3
Беломорский муниципальный район	19118	8692	10426	45,5	54,5
Городское население	11217	5077	6140	45,3	54,7
Сельское население	7901	3615	4286	45,8	54,2
Беломорское городское поселение	12121	5470	6651	45,1	54,9
Городское население - г. Беломорск (цмр)	11217	5077	6140	45,3	54,7
Сельское население	904	393	511	43,5	56,5
Летнереченское сельское поселение	1834	824	1010	44,9	55,1
Нюхчинское сельское поселение	339	159	180	46,9	53,1
Сосновецкое сельское поселение	2684	1250	1434	46,6	53,4
Сумпосадское сельское поселение	2140	989	1151	46,2	53,8
Калевальский муниципальный район	8321	3916	4405	47,1	52,9
Городское население	4529	2174	2355	48,0	52,0
Сельское население	3792	1742	2050	45,9	54,1
Калевальское городское поселение	4840	2326	2514	48,1	51,9
Городское население - пгт Калевала (цмр)	4529	2174	2355	48,0	52,0
Сельское население	311	152	159	48,9	51,1
Боровское сельское поселение	1930	885	1045	45,9	54,1

	Мужчины и женщины	Мужчины	Женщины	В общей численности населения, процентов	
				мужчины	женщины
Луусалмское сельское поселение	382	183	199	47,9	52,1
Юшкозерское сельское поселение	1169	522	647	44,7	55,3
Кемский муниципальный район	17756	8116	9640	45,7	54,3
Городское население	13051	5890	7161	45,1	54,9
Сельское население	4705	2226	2479	47,3	52,7
Кемское городское поселение	13683	6202	7481	45,3	54,7
Городское население - г. Кемь (цмр)	13051	5890	7161	45,1	54,9
Сельское население	632	312	320	49,4	50,6
Кривопорожское сельское поселение	1446	707	739	48,9	51,1
Куземское сельское поселение	529	239	290	45,2	54,8
Рабочеостровское сельское поселение	2098	968	1130	46,1	53,9
Кондопожский муниципальный район	41114	18795	22319	45,7	54,3
Городское население	32987	14943	18044	45,3	54,7
Сельское население	8127	3852	4275	47,4	52,6
Кондопожское городское поселение	33630	15244	18386	45,3	54,7
Городское население - г. Кондопога (цмр)	32987	14943	18044	45,3	54,7
Сельское население	643	301	342	46,8	53,2
Гирвасское сельское поселение	1569	708	861	45,1	54,9
Кедрозерское сельское поселение	508	251	257	49,4	50,6
Кончезерское сельское поселение	1746	802	944	45,9	54,1
Курортное сельское поселение	322	128	194	39,8	60,2
Кяппесельгское сельское поселение	995	447	548	44,9	55,1
Новинское сельское поселение	260	142	118	54,6	45,4
Петровское сельское поселение	805	463	342	57,5	42,5
Янишпольское сельское поселение	1279	610	669	47,7	52,3
Лахденпохский муниципальный район	14235	6579	7656	46,2	53,8
Городское население	7813	3554	4259	45,5	54,5
Сельское население	6422	3025	3397	47,1	52,9
Лахденпохское городское поселение - городское население - г. Лахденпохья (цмр)	7813	3554	4259	45,5	54,5
Куркиекское сельское поселение	1585	760	825	47,9	52,1
Мийнальское сельское поселение	1708	815	893	47,7	52,3
Хийтольское сельское поселение	1798	836	962	46,5	53,5
Элисенваарское сельское поселение	1331	614	717	46,1	53,9
Лоухский муниципальный район	14760	6786	7974	46,0	54,0
Городское население	9794	4432	5362	45,3	54,7
Сельское население	4966	2354	2612	47,4	52,6
Лоухское городское поселение - городское население - пгт Лоухи (цмр)	4772	2152	2620	45,1	54,9
Пяозерское городское поселение - городское население - пгт Пяозерский	2098	977	1121	46,6	53,4
Чупинское городское поселение - городское население - пгт Чупа	2924	1303	1621	44,6	55,4
Амбарнское сельское поселение	1291	620	671	48,0	52,0
Кестеньгское сельское поселение	2671	1262	1409	47,2	52,8

	Мужчины и женщины	Мужчины	Женщины	В общей численности населения, процентов	
				мужчины	женщины
Малиноваракское сельское поселение	631	296	335	46,9	53,1
Плотинское сельское поселение	373	176	197	47,2	52,8
Медвежьегорский муниципальный район	31864	14828	17036	46,5	53,5
Городское население	22340	10305	12035	46,1	53,9
Сельское население	9524	4523	5001	47,5	52,5
Медвежьегорское городское поселение	15786	7268	8518	46,0	54,0
Городское население - г. Медвежьегорск (цмр)	15533	7147	8386	46,0	54,0
Сельское население	253	121	132	47,8	52,2
Пиндушское городское поселение	5128	2354	2774	45,9	54,1
Городское население - пгт Пиндуши	4598	2127	2471	46,3	53,7
Сельское население	530	227	303	42,8	57,2
Повенецкое городское поселение	3315	1560	1755	47,1	52,9
Городское население - пгт Повенец	2209	1031	1178	46,7	53,3
Сельское население	1106	529	577	47,8	52,2
Великогубское сельское поселение	2167	973	1194	44,9	55,1
Паданское сельское поселение	1675	865	810	51,6	48,4
Толвуйское сельское поселение	1273	620	653	48,7	51,3
Чебинское сельское поселение	324	152	172	46,9	53,1
Челмужское сельское поселение	1197	566	631	47,3	52,7
Шуньгское сельское поселение	999	470	529	47,0	53,0
Муезерский муниципальный район	12236	5621	6615	45,9	54,1
Городское население	3328	1505	1823	45,2	54,8
Сельское население	8908	4116	4792	46,2	53,8
Муезерское городское поселение - городское население - пгт Муезерский (цмр)	3328	1505	1823	45,2	54,8
Воломское сельское поселение	1038	463	575	44,6	55,4
Ледмозерское сельское поселение	2528	1195	1333	47,3	52,7
Лендерское сельское поселение	1488	691	797	46,4	53,6
Пенинское сельское поселение	649	294	355	45,3	54,7
Ребольское сельское поселение	859	372	487	43,3	56,7
Ругозерское сельское поселение	843	407	436	48,3	51,7
Суккозерское сельское поселение	1503	694	809	46,2	53,8
Олонецкий муниципальный район	23124	10600	12524	45,8	54,2
Городское население	9056	4022	5034	44,4	55,6
Сельское население	14068	6578	7490	46,8	53,2
Олонецкое городское поселение	11408	5148	6260	45,1	54,9
Городское население - г. Олонец (цмр)	9056	4022	5034	44,4	55,6
Сельское население	2352	1126	1226	47,9	52,1
Видлицкое сельское поселение	2553	1197	1356	46,9	53,1
Ильинское сельское поселение	3732	1728	2004	46,3	53,7
Коверское сельское поселение	681	309	372	45,4	54,6
Коткозерское сельское поселение	1310	614	696	46,9	53,1
Куйтежское сельское поселение	778	352	426	45,2	54,8
Мегрегское сельское поселение	1061	502	559	47,3	52,7

	Мужчины и женщины	Мужчины	Женщины	В общей численности населения, процентов	
				мужчины	женщины
Михайловское сельское поселение	426	186	240	43,7	56,3
Туксинское сельское поселение	1175	564	611	48,0	52,0
Питкярантский муниципальный район	19895	8929	10966	44,9	55,1
Городское население	11429	5094	6335	44,6	55,4
Сельское население	8466	3835	4631	45,3	54,7
Питкярантское городское поселение	11751	5243	6508	44,6	55,4
Городское население - г. Питкяранта (цмр)	11429	5094	6335	44,6	55,4
Сельское население	322	149	173	46,3	53,7
Импilahтинское сельское поселение	772	357	415	46,2	53,8
Ляскельское сельское поселение	3121	1388	1733	44,5	55,5
Салминское сельское поселение	2864	1318	1546	46,0	54,0
Харлуское сельское поселение	1387	623	764	44,9	55,1
Прионежский муниципальный район - сельское население	21502	10127	11375	47,1	52,9
Гарнизонное сельское поселение	1868	1067	801	57,1	42,9
Деревянское сельское поселение	1670	779	891	46,6	53,4
Деревянское сельское поселение	1656	775	881	46,8	53,2
Заозерское сельское поселение	1518	693	825	45,7	54,3
Ладва-Веткинское сельское поселение	1037	476	561	45,9	54,1
Ладвинское сельское поселение	2265	1050	1215	46,4	53,6
Мелиоративное сельское поселение	2475	1125	1350	45,5	54,5
Нововилговское сельское поселение	2728	1271	1457	46,6	53,4
Пайское сельское поселение	503	243	260	48,3	51,7
Рыборецкое вепское сельское поселение	598	275	323	46,0	54,0
Шелтозерское вепское сельское поселение	980	419	561	42,8	57,2
Шокшинское вепское сельское поселение	974	455	519	46,7	53,3
Шуйское сельское поселение	3230	1499	1731	46,4	53,6
Пряжинский муниципальный район	14664	6864	7800	46,8	53,2
Городское население	3675	1652	2023	45,0	55,0
Сельское население	10989	5212	5777	47,4	52,6
Пряжинское городское поселение	3738	1686	2052	45,1	54,9
Городское население - пгт Пряжа (цмр)	3675	1652	2023	45,0	55,0
Сельское население	63	34	29	54,0	46,0
Ведлозерское сельское поселение	1758	804	954	45,7	54,3
Крошнозерское сельское поселение	415	205	210	49,4	50,6
Матросское сельское поселение	1068	609	459	57,0	43,0
Святозерское сельское поселение	895	389	506	43,5	56,5
Чалнинское сельское поселение	3075	1428	1647	46,4	53,6
Эссойльское сельское поселение	3715	1743	1972	46,9	53,1
Пудожский муниципальный район	21659	10137	11522	46,8	53,2
Городское население	9698	4430	5268	45,7	54,3
Сельское население	11961	5707	6254	47,7	52,3
Пудожское городское поселение	11103	5073	6030	45,7	54,3
Городское население - г. Пудож (цмр)	9698	4430	5268	45,7	54,3
Сельское население	1405	643	762	45,8	54,2
Авдеевское сельское поселение	1171	574	597	49,0	51,0



	Мужчины и женщины	Мужчины	Женщины	В общей численности населения, процентов	
				мужчины	женщины
Красноборское сельское поселение	1096	553	543	50,5	49,5
Кривецкое сельское поселение	1352	640	712	47,3	52,7
Кубовское сельское поселение	1658	781	877	47,1	52,9
Куганаволокское сельское поселение	384	195	189	50,8	49,2
Пяльмское сельское поселение	2358	1116	1242	47,3	52,7
Шальское сельское поселение	2537	1205	1332	47,5	52,5
Сегежский муниципальный район	41215	19807	21408	48,1	51,9
Городское население	38003	18267	19736	48,1	51,9
Сельское население	3212	1540	1672	47,9	52,1
Сегежское городское поселение - городское население - г. Сегежа (цмр)	29631	13641	15990	46,0	54,0
Надвоицкое городское поселение	8420	4648	3772	55,2	44,8
Городское население - пгт Надвоицы	8372	4626	3746	55,3	44,7
Сельское население	48	22	26	45,8	54,2
Валдайское сельское поселение	1266	602	664	47,6	52,4
Идельское сельское поселение	655	327	328	49,9	50,1
Поповпорожское сельское поселение	465	234	231	50,3	49,7
Чернопорожское сельское поселение	778	355	423	45,6	54,4
Сортавальский муниципальный район	32287	14647	17640	45,4	54,6
Городское население	25108	11128	13980	44,3	55,7
Сельское население	7179	3519	3660	49,0	51,0
Сортавальское городское поселение	20374	9126	11248	44,8	55,2
Городское население - г. Сортавала (цмр)	19235	8489	10746	44,1	55,9
Сельское население	1139	637	502	55,9	44,1
Вяртсильское городское поселение - городское население - пгт Вяртсиля	3080	1390	1690	45,1	54,9
Хелюльское городское поселение	3491	1567	1924	44,9	55,1
Городское население - пгт Хелюля	2793	1249	1544	44,7	55,3
Сельское население	698	318	380	45,6	54,4
Кааламское сельское поселение	3122	1522	1600	48,8	51,2
Хаапалампинское сельское поселение	2220	1042	1178	46,9	53,1
Суоярвский муниципальный район	18814	8507	10307	45,2	54,8
Городское население	9766	4357	5409	44,6	55,4
Сельское население	9048	4150	4898	45,9	54,1
Суоярвское городское поселение - городское население - г. Суоярви (цмр)	9766	4357	5409	44,6	55,4
Вешкельское сельское поселение	545	241	304	44,2	55,8
Лоймольское сельское поселение	2608	1202	1406	46,1	53,9
Найстенъярвское сельское поселение	2834	1273	1561	44,9	55,1
Поросозерское сельское поселение	3061	1434	1627	46,8	53,2
Республика Коми	901189	425641	475548	47,2	52,8
Городское население	693436	322991	370445	46,6	53,4
Сельское население	207753	102650	105103	49,4	50,6

	Мужчины и женщины	Мужчины	Женщины	В общей численности населения, процентов	
				мужчины	женщины
Городской округ Сыктывкар	250874	113685	137189	45,3	54,7
Городское население	249806	113185	136621	45,3	54,7
г. Сыктывкар	235006	106383	128623	45,3	54,7
внутригородские районы					
Эжвинский	56207	25469	30738	45,3	54,7
пгт Верхняя Максаковка	4198	1978	2220	47,1	52,9
пгт Краснозатонский	8603	3899	4704	45,3	54,7
пгт Седькыркещ	1999	925	1074	46,3	53,7
Сельское население	1068	500	568	46,8	53,2
Городской округ Воркута	95854	45554	50300	47,5	52,5
Городское население	95241	45209	50032	47,5	52,5
г. Воркута	70548	32715	37833	46,4	53,6
пгт Воргашор	12044	5790	6254	48,1	51,9
пгт Елецкий	631	318	313	50,4	49,6
пгт Заполярный	1948	922	1026	47,3	52,7
пгт Комсомольский	1047	508	539	48,5	51,5
пгт Мульда	-	-	-	-	-
пгт Октябрьский	-	-	-	-	-
пгт Промышленный	-	-	-	-	-
пгт Северный	9023	4956	4067	54,9	45,1
Сельское население	613	345	268	56,3	43,7
Городской округ Инта	35181	16192	18989	46,0	54,0
Городское население	33196	15181	18015	45,7	54,3
г. Инта	32080	14651	17429	45,7	54,3
пгт Верхняя Инта	1106	524	582	47,4	52,6
пгт Кожым	10	6	4	60,0	40,0
Сельское население	1985	1011	974	50,9	49,1
Городской округ Усинск	47229	23100	24129	48,9	51,1
Городское население	42075	20523	21552	48,8	51,2
г. Усинск	40827	19887	20940	48,7	51,3
пгт Парма	1248	636	612	51,0	49,0
Сельское население	5154	2577	2577	50,0	50,0
Городской округ Ухта	121701	57805	63896	47,5	52,5
Городское население	118750	55969	62781	47,1	52,9
г. Ухта	99591	47223	52368	47,4	52,6
пгт Боровой	1560	720	840	46,2	53,8
пгт Водный	6382	2889	3493	45,3	54,7
пгт Шудаяг	3411	1525	1886	44,7	55,3
пгт Ярега	7806	3612	4194	46,3	53,7
Сельское население	2951	1836	1115	62,2	37,8
Муниципальный район Вуктыл	14873	7064	7809	47,5	52,5
Городское население	12356	5875	6481	47,5	52,5
Сельское население	2517	1189	1328	47,2	52,8
Городское поселение г. Вуктыл - городское население - г. Вуктыл (цпр)	12356	5875	6481	47,5	52,5
Сельское поселение Дутово	1315	612	703	46,5	53,5



	Мужчины и женщины	Мужчины	Женщины	В общей численности населения, процентов	
				мужчины	женщины
Сельское поселение Лемтыбож	228	116	112	50,9	49,1
Сельское поселение Подчерье	776	359	417	46,3	53,7
Сельское поселение Усть-Соплеск	198	102	96	51,5	48,5
Муниципальный район Ижемский - сельское население	18771	9377	9394	50,0	50,0
Сельское поселение Брыкаланск	894	454	440	50,8	49,2
Сельское поселение Ижма	4129	1984	2145	48,1	51,9
село Ижма (цмр)	3753	1780	1973	47,4	52,6
Сельское поселение Кельчиюр	1484	766	718	51,6	48,4
Сельское поселение Кипиево	909	464	445	51,0	49,0
Сельское поселение Краснобор	2158	1070	1088	49,6	50,4
Сельское поселение Мохча	1985	1050	935	52,9	47,1
Сельское поселение Няшабож	710	346	364	48,7	51,3
Сельское поселение Сизябск	2174	1103	1071	50,7	49,3
Сельское поселение Том	1394	711	683	51,0	49,0
Сельское поселение Щельяюр	2934	1429	1505	48,7	51,3
Муниципальный район Нянжпогостский	23432	12423	11009	53,0	47,0
Городское население	17048	8745	8303	51,3	48,7
Сельское население	6384	3678	2706	57,6	42,4
Городское поселение Емва	14626	7337	7289	50,2	49,8
Городское население - г. Емва (цмр)	14570	7306	7264	50,1	49,9
Сельское население	56	31	25	55,4	44,6
Городское поселение Синдор	2489	1446	1043	58,1	41,9
Городское население - пгт Синдор	2478	1439	1039	58,1	41,9
Сельское население	11	7	4	63,6	36,4
Сельское поселение Ветью	170	88	82	51,8	48,2
Сельское поселение Вожаэль	676	436	240	64,5	35,5
Сельское поселение Иоссер	415	201	214	48,4	51,6
Сельское поселение Нянжпогост	167	85	82	50,9	49,1
Сельское поселение Мещура	358	180	178	50,3	49,7
Сельское поселение Серёгово	822	380	442	46,2	53,8
Сельское поселение Тракт	1429	895	534	62,6	37,4
Сельское поселение Турья	248	117	131	47,2	52,8
Сельское поселение Чиньяворык	1592	1038	554	65,2	34,8
Сельское поселение Шошка	440	220	220	50,0	50,0
Муниципальный район Койгородский - сельское население	8431	4007	4424	47,5	52,5
Сельское поселение Грива	367	184	183	50,1	49,9
Сельское поселение Кажым	942	428	514	45,4	54,6
Сельское поселение Койгородок - село Койгородок (цмр)	2940	1377	1563	46,8	53,2
Сельское поселение Койдин	1359	669	690	49,2	50,8
Сельское поселение Ком	89	42	47	47,2	52,8
Сельское поселение Кузьэль	294	130	164	44,2	55,8
Сельское поселение Нижний Турунью	225	111	114	49,3	50,7
Сельское поселение Нючпас	192	99	93	51,6	48,4
Сельское поселение Подзь	1286	608	678	47,3	52,7
Сельское поселение Ужга	737	359	378	48,7	51,3

	Мужчины и женщины	Мужчины	Женщины	В общей численности населения, процентов	
				мужчины	женщины
Муниципальный район Корткеросский - сельское население	19658	9346	10312	47,5	52,5
Сельское поселение Богородск	1124	554	570	49,3	50,7
Сельское поселение Большелуг	1062	506	556	47,6	52,4
Сельское поселение Вомын	531	235	296	44,3	55,7
Сельское поселение Додзь	787	366	421	46,5	53,5
Сельское поселение Керес	750	355	395	47,3	52,7
Сельское поселение Корткерос - село Корткерос (цпр)	4624	2113	2511	45,7	54,3
Сельское поселение Маджа	344	150	194	43,6	56,4
Сельское поселение Мордино	1447	701	746	48,4	51,6
Сельское поселение Намск	506	260	246	51,4	48,6
Сельское поселение Нёбдино	547	270	277	49,4	50,6
Сельское поселение Нившера	1444	711	733	49,2	50,8
Сельское поселение Пезмег	1092	511	581	46,8	53,2
Сельское поселение Подтыбок	1124	551	573	49,0	51,0
Сельское поселение Подъельск	630	312	318	49,5	50,5
Сельское поселение Позтыкерес	306	158	148	51,6	48,4
Сельское поселение Приозёрный	861	430	431	49,9	50,1
Сельское поселение Сторожевск	1756	822	934	46,8	53,2
Сельское поселение Усть-Лэкчим	723	341	382	47,2	52,8
Муниципальный район Печора	57364	27030	30334	47,1	52,9
Городское население	48591	22403	26188	46,1	53,9
Сельское население	8773	4627	4146	52,7	47,3
Городское поселение Печора - городское население - г. Печора (цпр)	43105	19840	23265	46,0	54,0
Городское поселение Изъяю	1851	879	972	47,5	52,5
Городское население - пгт Изъяю	1323	628	695	47,5	52,5
Сельское население	528	251	277	47,5	52,5
Городское поселение Кожва - городское население - пгт Кожва	3047	1405	1642	46,1	53,9
Городское поселение Путеец	2446	1554	892	63,5	36,5
Городское население - пгт Путеец	1116	530	586	47,5	52,5
Сельское население	1330	1024	306	77,0	23,0
Сельское поселение Зеленоборск	584	295	289	50,5	49,5
Сельское поселение Каджером	2332	1088	1244	46,7	53,3
Сельское поселение Кедровый Шор	493	257	236	52,1	47,9
Сельское поселение Косью	153	79	74	51,6	48,4
Сельское поселение Красный Яг	435	216	219	49,7	50,3
Сельское поселение Озёрный	682	321	361	47,1	52,9
Сельское поселение Приуральское	530	273	257	51,5	48,5
Сельское поселение Соколово	447	224	223	50,1	49,9
Сельское поселение Сыня	375	174	201	46,4	53,6
Сельское поселение Чикшино	884	425	459	48,1	51,9
Муниципальный район Прилузский - сельское население	20737	9780	10957	47,2	52,8
Сельское поселение Ваймес	415	207	208	49,9	50,1
Сельское поселение Верхолузье	249	131	118	52,6	47,4
Сельское поселение Вухтым	1126	509	617	45,2	54,8
Сельское поселение Гурьевка	694	323	371	46,5	53,5

	Мужчины и женщины	Мужчины	Женщины	В общей численности населения, процентов	
				мужчины	женщины
Сельское поселение Занулье	132	65	67	49,2	50,8
Сельское поселение Летка	2875	1393	1482	48,5	51,5
Сельское поселение Лойма	1105	525	580	47,5	52,5
Сельское поселение Мутница	644	285	359	44,3	55,7
Сельское поселение Ношуль	1881	922	959	49,0	51,0
Сельское поселение Объячево	7590	3555	4035	46,8	53,2
село Объячево (цпр)	5699	2638	3061	46,3	53,7
Сельское поселение Прокопьевка	228	110	118	48,2	51,8
Сельское поселение Слудка	513	240	273	46,8	53,2
Сельское поселение Спаспору́б	886	412	474	46,5	53,5
Сельское поселение Черёмуховка	1362	605	757	44,4	55,6
Сельское поселение Чёрныш	678	329	349	48,5	51,5
Сельское поселение Читаево	359	169	190	47,1	52,9
Муниципальный район Сосногорск	46775	21993	24782	47,0	53,0
Городское население	40824	18936	21888	46,4	53,6
Сельское население	5951	3057	2894	51,4	48,6
Городское поселение Сосногорск	28139	13158	14981	46,8	53,2
Городское население - г. Сосногорск (цпр)	27757	12819	14938	46,2	53,8
Сельское население	382	339	43	88,7	11,3
Городское поселение Войвож	3426	1554	1872	45,4	54,6
Городское население - пгт Войвож	3387	1532	1855	45,2	54,8
Сельское население	39	22	17	56,4	43,6
Городское поселение Нижний Одес	9751	4622	5129	47,4	52,6
Городское население - пгт Нижний Одес	9680	4585	5095	47,4	52,6
Сельское население	71	37	34	52,1	47,9
Сельское поселение Верхнеижемский	852	422	430	49,5	50,5
Сельское поселение Вис	370	182	188	49,2	50,8
Сельское поселение Израэль	750	357	393	47,6	52,4
Сельское поселение Керки	689	332	357	48,2	51,8
Сельское поселение Малая Пера	469	215	254	45,8	54,2
Сельское поселение Поляна	1078	526	552	48,8	51,2
Сельское поселение Усть-Ухта	1251	625	626	50,0	50,0
Муниципальный район Сыктывдинский - сельское население	22660	10537	12123	46,5	53,5
Сельское поселение Выльгорт - село Выльгорт (цпр)	10289	4697	5592	45,7	54,3
Сельское поселение Зеленец	3316	1536	1780	46,3	53,7
Сельское поселение Лэзым	422	210	212	49,8	50,2
Сельское поселение Мандач	294	141	153	48,0	52,0
Сельское поселение Нювчим	511	236	275	46,2	53,8
Сельское поселение Озёл	240	110	130	45,8	54,2
Сельское поселение Пажга	2306	1096	1210	47,5	52,5
Сельское поселение Палевицы	1161	546	615	47,0	53,0
Сельское поселение Слудка	609	309	300	50,7	49,3
Сельское поселение Часово	1045	492	553	47,1	52,9
Сельское поселение Шошка	504	248	256	49,2	50,8
Сельское поселение Ыб	862	401	461	46,5	53,5
Сельское поселение Яснэг	1101	515	586	46,8	53,2

	Мужчины и женщины	Мужчины	Женщины	В общей численности населения, процентов	
				мужчины	женщины
Муниципальный район Сысольский - сельское население	13956	6528	7428	46,8	53,2
Сельское поселение Визинга	7347	3383	3964	46,0	54,0
село Визинга (цмр)	6810	3114	3696	45,7	54,3
Сельское поселение Визиндор	730	377	353	51,6	48,4
Сельское поселение Вотча	202	96	106	47,5	52,5
Сельское поселение Гагшор	483	225	258	46,6	53,4
Сельское поселение Заозерье	598	267	331	44,6	55,4
Сельское поселение Куниб	1580	768	812	48,6	51,4
Сельское поселение Куратово	913	434	479	47,5	52,5
Сельское поселение Межадор	667	293	374	43,9	56,1
Сельское поселение Палауз	213	107	106	50,2	49,8
Сельское поселение Пыёлдино	619	295	324	47,7	52,3
Сельское поселение Чухлэм	604	283	321	46,9	53,1
Муниципальный район Троицко-Печорский	13925	6642	7283	47,7	52,3
Городское население	7276	3363	3913	46,2	53,8
Сельское население	6649	3279	3370	49,3	50,7
Городское поселение Троицко-Печорск	7326	3394	3932	46,3	53,7
Городское население - пгт Троицко-Печорск (цмр)	7276	3363	3913	46,2	53,8
Сельское население	50	31	19	62,0	38,0
Сельское поселение Знаменка	306	148	158	48,4	51,6
Сельское поселение Комсомольск-на-Печоре	1004	486	518	48,4	51,6
Сельское поселение Куръя	123	66	57	53,7	46,3
Сельское поселение Митрофан-Дикост	513	257	256	50,1	49,9
Сельское поселение Мылва	853	419	434	49,1	50,9
Сельское поселение Нижняя Омра	913	427	486	46,8	53,2
Сельское поселение Покча	594	300	294	50,5	49,5
Сельское поселение Приуральский	648	327	321	50,5	49,5
Сельское поселение Усть-Илыч	620	303	317	48,9	51,1
Сельское поселение Якша	1025	515	510	50,2	49,8
Муниципальный район Удорский	20400	10958	9442	53,7	46,3
Городское население	8982	4184	4798	46,6	53,4
Сельское население	11418	6774	4644	59,3	40,7
Городское поселение пгт Благовое	2726	1302	1424	47,8	52,2
Городское население - пгт Благовое	2221	1039	1182	46,8	53,2
Сельское население	505	263	242	52,1	47,9
Городское поселение пгт Междуреченск	1525	739	786	48,5	51,5
Городское население - пгт Междуреченск	1418	690	728	48,7	51,3
Сельское население	107	49	58	45,8	54,2
Городское поселение пгт Усогорск	5453	2508	2945	46,0	54,0
Городское население - пгт Усогорск	5343	2455	2888	45,9	54,1
Сельское население	110	53	57	48,2	51,8
Сельское поселение Большая Пучкома	197	103	94	52,3	47,7
Сельское поселение Большая Пысса	504	250	254	49,6	50,4
Сельское поселение Буткан	306	153	153	50,0	50,0
Сельское поселение Важгорт	627	296	331	47,2	52,8
Сельское поселение Вожский	3077	2477	600	80,5	19,5



	Мужчины и женщины	Мужчины	Женщины	В общей численности населения, процентов	
				мужчины	женщины
Сельское поселение Глотова	457	241	216	52,7	47,3
Сельское поселение Ёдва	1428	981	447	68,7	31,3
Сельское поселение Ёртом	304	155	149	51,0	49,0
Сельское поселение Кослан	2533	1160	1373	45,8	54,2
село Кослан (цпр)	2288	1035	1253	45,2	54,8
Сельское поселение Чернутьево	511	249	262	48,7	51,3
Сельское поселение Чим	454	205	249	45,2	54,8
Сельское поселение Чупрово	298	139	159	46,6	53,4
Муниципальный район Усть-Вымский	29474	14347	15127	48,7	51,3
Городское население	19291	9418	9873	48,8	51,2
Сельское население	10183	4929	5254	48,4	51,6
Городское поселение г. Микунь	10740	5567	5173	51,8	48,2
Городское население - г. Микунь	10730	5560	5170	51,8	48,2
Сельское население	10	7	3	70,0	30,0
Городское поселение пгт Жешарт	8580	3867	4713	45,1	54,9
Городское население - пгт Жешарт	8561	3858	4703	45,1	54,9
Сельское население	19	9	10	47,4	52,6
Сельское поселение Айкино	3574	1638	1936	45,8	54,2
село Айкино (цпр)	3367	1535	1832	45,6	54,4
Сельское поселение Вежайка	632	474	158	75,0	25,0
Сельское поселение Гам	739	351	388	47,5	52,5
Сельское поселение Донаэль	476	218	258	45,8	54,2
Сельское поселение Илья-Шор	480	228	252	47,5	52,5
Сельское поселение Кожмудор	953	463	490	48,6	51,4
Сельское поселение Мадмас	793	370	423	46,7	53,3
Сельское поселение Межег	797	376	421	47,2	52,8
Сельское поселение Студенец	665	309	356	46,5	53,5
Сельское поселение Усть-Вымь	1045	486	559	46,5	53,5
Муниципальный район Усть-Куломский - сельское население	26858	12916	13942	48,1	51,9
Сельское поселение Аныб	208	99	109	47,6	52,4
Сельское поселение Вольдино	983	475	508	48,3	51,7
Сельское поселение Деревянск	796	381	415	47,9	52,1
Сельское поселение Дзэль	207	108	99	52,2	47,8
Сельское поселение Диасёръя	450	224	226	49,8	50,2
Сельское поселение Дон	794	397	397	50,0	50,0
Сельское поселение Зимстан	1762	851	911	48,3	51,7
Сельское поселение Кебанъэль	1684	796	888	47,3	52,7
Сельское поселение Керчомъя	1043	523	520	50,1	49,9
Сельское поселение Крутоборка	-	-	-	-	-
Сельское поселение Кужба	1067	519	548	48,6	51,4
Сельское поселение Мыёлдино	460	221	239	48,0	52,0
Сельское поселение Нижний Воч	652	336	316	51,5	48,5
Сельское поселение Носим	608	278	330	45,7	54,3
Сельское поселение Парч	261	124	137	47,5	52,5
Сельское поселение Пожег	2114	1022	1092	48,3	51,7
Сельское поселение Помоздино	3071	1467	1604	47,8	52,2

	Мужчины и женщины	Мужчины	Женщины	В общей численности населения, процентов	
				мужчины	женщины
Сельское поселение Руч	767	379	388	49,4	50,6
Сельское поселение Тимшер	1444	705	739	48,8	51,2
Сельское поселение Усть-Кулом	5147	2390	2757	46,4	53,6
село Усть-Кулом (цмр)	5141	2386	2755	46,4	53,6
Сельское поселение Усть-Нем	706	345	361	48,9	51,1
Сельское поселение Югдъяг	2634	1276	1358	48,4	51,6
Муниципальный район Усть-Цилемский - сельское население	13036	6357	6679	48,8	51,2
Сельское поселение Заможная	1582	795	787	50,3	49,7
Сельское поселение Ёрмица	424	211	213	49,8	50,2
Сельское поселение Коровий Ручей	1430	684	746	47,8	52,2
Сельское поселение Нерица	217	123	94	56,7	43,3
Сельское поселение Новый Бор	918	431	487	46,9	53,1
Сельское поселение Окунев Нос	613	316	297	51,5	48,5
Сельское поселение Среднее Бугаево	372	191	181	51,3	48,7
Сельское поселение Трусово	1483	765	718	51,6	48,4
Сельское поселение Уег	226	117	109	51,8	48,2
Сельское поселение Усть-Цильма	5376	2515	2861	46,8	53,2
село Усть-Цильма (цмр)	4877	2271	2606	46,6	53,4
Сельское поселение Хабариха	395	209	186	52,9	47,1
Архангельская область	1227626	573097	654529	46,7	53,3
Городское население	928973	426667	502306	45,9	54,1
Сельское население	298653	146430	152223	49,0	51,0
Городской округ "Архангельск"	355781	159485	196296	44,8	55,2
Городское население – г. Архангельск	348783	155805	192978	44,7	55,3
внутригородские округа					
Варавино - Фактория	36565	16752	19813	45,8	54,2
Исакогорский	25146	12201	12945	48,5	51,5
Ломоносовский	70071	30766	39305	43,9	56,1
Майская Горка	41871	18841	23030	45,0	55,0
Маймаксанский	22911	10174	12737	44,4	55,6
Октябрьский	81585	35775	45810	43,8	56,2
Северный	24821	10958	13863	44,1	55,9
Соломбальский	36587	16307	20280	44,6	55,4
Цигломенский	9226	4031	5195	43,7	56,3
Сельское население	6998	3680	3318	52,6	47,4
Городской округ "Коряжма" - городское население - г. Коряжма	39641	18119	21522	45,7	54,3
Городской округ "Котлас"	73517	33875	39642	46,1	53,9
Городское население	73423	33832	39591	46,1	53,9
г. Котлас	60562	28059	32503	46,3	53,7
пгт Вычегодский	12861	5773	7088	44,9	55,1
Сельское население	94	43	51	45,7	54,3
Городской округ "Новая Земля"	2429	1718	711	70,7	29,3
Городское население – пгт Белушья Губа	1972	1287	685	65,3	34,7
Сельское население	457	431	26	94,3	5,7
Городской округ "Мирный" - городское население - г. Мирный	30280	17446	12834	57,6	42,4



	Мужчины и женщины	Мужчины	Женщины	В общей численности населения, процентов	
				мужчины	женщины
Городской округ "Новодвинск" - городское население - г. Новодвинск	40615	18197	22418	44,8	55,2
Городской округ "Северодвинск"	193607	89357	104250	46,2	53,8
Городское население – г. Северодвинск	192353	88733	103620	46,1	53,9
Сельское население	1254	624	630	49,8	50,2
Вельский муниципальный район	54792	25674	29118	46,9	53,1
Городское население	29831	13296	16535	44,6	55,4
Сельское население	24961	12378	12583	49,6	50,4
Городское поселение Вельское	24366	10834	13532	44,5	55,5
Городское население - г. Вельск (цмр)	23885	10604	13281	44,4	55,6
Сельское население	481	230	251	47,8	52,2
Городское поселение Кулойское	5990	2713	3277	45,3	54,7
Городское население - пгт Кулой	5946	2692	3254	45,3	54,7
Сельское население	44	21	23	47,7	52,3
Аргуновское сельское поселение	1113	524	589	47,1	52,9
Благовещенское сельское поселение	1698	887	811	52,2	47,8
Верхнеустькулойское сельское поселение	719	352	367	49,0	51,0
Верхнешоношское сельское поселение	777	336	441	43,2	56,8
Липовское сельское поселение	727	349	378	48,0	52,0
Муравьевское сельское поселение	4404	2688	1716	61,0	39,0
Низовское сельское поселение	599	279	320	46,6	53,4
Пакшеньгское сельское поселение	460	208	252	45,2	54,8
Пежемское сельское поселение	885	420	465	47,5	52,5
Попонаволоцкое сельское поселение	1421	665	756	46,8	53,2
Пуйское сельское поселение	1306	607	699	46,5	53,5
Ракуло-Кокшеньгское сельское поселение	507	233	274	46,0	54,0
Солгинское сельское поселение	1715	778	937	45,4	54,6
Судромское сельское поселение	876	406	470	46,3	53,7
Тегринское сельское поселение	1193	558	635	46,8	53,2
Усть-Вельское сельское поселение	2289	1091	1198	47,7	52,3
Усть-Шоношское сельское поселение	1343	595	748	44,3	55,7
Хозьминское сельское поселение	817	395	422	48,3	51,7
Шадреньгское сельское поселение	1036	507	529	48,9	51,1
Шоношское сельское поселение	551	249	302	45,2	54,8
Верхнетоемский муниципальный район - сельское население	17060	8046	9014	47,2	52,8
Афанасьевское сельское поселение	1609	747	862	46,4	53,6
Верхнетоемское сельское поселение	4765	2202	2563	46,2	53,8
село Верхняя Тойма (цмр)	3462	1567	1895	45,3	54,7
Выйское сельское поселение	647	322	325	49,8	50,2
Горковское сельское поселение	1927	918	1009	47,6	52,4
Двинское сельское поселение	2852	1361	1491	47,7	52,3
Пучужское сельское поселение	1061	507	554	47,8	52,2
Сефтреньское сельское поселение	837	388	449	46,4	53,6

	Мужчины и женщины	Мужчины	Женщины	В общей численности населения, процентов	
				мужчины	женщины
Тимошинское сельское поселение	1371	660	711	48,1	51,9
Федьковское сельское поселение	1991	941	1050	47,3	52,7
Вилегодский муниципальный район - сельское население	11158	5212	5946	46,7	53,3
Беляевское сельское поселение	237	114	123	48,1	51,9
Вилегодское сельское поселение	1688	782	906	46,3	53,7
Ильинское сельское поселение	5762	2711	3051	47,0	53,0
село Ильинско-Подомское (цпр)	3682	1720	1962	46,7	53,3
Никольское сельское поселение	980	440	540	44,9	55,1
Павловское сельское поселение	1135	532	603	46,9	53,1
Селянское сельское поселение	1356	633	723	46,7	53,3
Виноградовский муниципальный район	16753	7885	8868	47,1	52,9
Городское население	6018	2826	3192	47,0	53,0
Сельское население	10735	5059	5676	47,1	52,9
Городское поселение Березниковское	7234	3406	3828	47,1	52,9
Городское население - пгт Березник (цпр)	6018	2826	3192	47,0	53,0
Сельское население	1216	580	636	47,7	52,3
Борецкое сельское поселение	1448	709	739	49,0	51,0
Заостровское сельское поселение	469	219	250	46,7	53,3
Кицкое сельское поселение	559	259	300	46,3	53,7
Моржегорское сельское поселение	1699	802	897	47,2	52,8
Осиновское сельское поселение	1173	585	588	49,9	50,1
Рочегодское сельское поселение	2418	1111	1307	45,9	54,1
Усть-Ваенгское сельское поселение	1058	473	585	44,7	55,3
Шидровское сельское поселение	695	321	374	46,2	53,8
Каргопольский муниципальный район	18466	8697	9769	47,1	52,9
Городское население	10214	4705	5509	46,1	53,9
Сельское население	8252	3992	4260	48,4	51,6
Городское поселение Каргопольское	10221	4708	5513	46,1	53,9
Городское население - г. Каргополь (цпр)	10214	4705	5509	46,1	53,9
Сельское население	7	3	4	42,9	57,1
Ошевенское сельское поселение	616	276	340	44,8	55,2
Павловское сельское поселение	2148	1059	1089	49,3	50,7
Печниковское сельское поселение	965	489	476	50,7	49,3
Приозерное сельское поселение	1978	957	1021	48,4	51,6
Ухотское сельское поселение	2538	1208	1330	47,6	52,4
Коношский муниципальный район	26106	12838	13268	49,2	50,8
Городское население	12432	5767	6665	46,4	53,6
Сельское население	13674	7071	6603	51,7	48,3
Городское поселение Коношское	13281	6166	7115	46,4	53,6
Городское население - пгт Коноша (цпр)	12432	5767	6665	46,4	53,6
Сельское население	849	399	450	47,0	53,0
Волошское сельское поселение	1178	527	651	44,7	55,3
Вохтомское сельское поселение	1074	527	547	49,1	50,9
Ерцевское сельское поселение	4325	2672	1653	61,8	38,2
Климовское сельское поселение	498	232	266	46,6	53,4



	Мужчины и женщины	Мужчины	Женщины	В общей численности населения, процентов	
				мужчины	женщины
Сельское поселение Мирный	878	430	448	49,0	51,0
Подюжское сельское поселение	3370	1602	1768	47,5	52,5
Тавренъгское сельское поселение	1502	682	820	45,4	54,6
Котласский муниципальный район	21005	10061	10944	47,9	52,1
Городское население	9073	4186	4887	46,1	53,9
Сельское население	11932	5875	6057	49,2	50,8
Городское поселение Сольвычегодское	5064	2344	2720	46,3	53,7
Городское население - г. Сольвычегодск	2460	1106	1354	45,0	55,0
Сельское население	2604	1238	1366	47,5	52,5
Городское поселение Приводинское	7641	3577	4064	46,8	53,2
Городское население - пгт Приводино	3161	1499	1662	47,4	52,6
Сельское население	4480	2078	2402	46,4	53,6
Городское поселение Шипицынское	4641	2222	2419	47,9	52,1
Городское население - пгт Шипицыно	3452	1581	1871	45,8	54,2
Сельское население	1189	641	548	53,9	46,1
Черемушское сельское поселение	3659	1918	1741	52,4	47,6
Красноборский муниципальный район - сельское население	13815	6559	7256	47,5	52,5
Алексеевское сельское поселение	6496	3059	3437	47,1	52,9
село Красноборск (цмр)	4771	2236	2535	46,9	53,1
Белослудское сельское поселение	625	303	322	48,5	51,5
Верхнеуфтюгское сельское поселение	592	286	306	48,3	51,7
Куликовское сельское поселение	1129	547	582	48,4	51,6
Пермогорское сельское поселение	698	331	367	47,4	52,6
Телеговское сельское поселение	1452	687	765	47,3	52,7
Черевковское сельское поселение	2823	1346	1477	47,7	52,3
Ленский муниципальный район	13362	6273	7089	46,9	53,1
Городское население	4577	2183	2394	47,7	52,3
Сельское население	8785	4090	4695	46,6	53,4
Городское поселение Урдомское	5298	2531	2767	47,8	52,2
Городское население - пгт Урдома	4577	2183	2394	47,7	52,3
Сельское население	721	348	373	48,3	51,7
Козьминское сельское поселение	1217	570	647	46,8	53,2
Сафроновское сельское поселение	5399	2495	2904	46,2	53,8
село Яренск (цмр)	3660	1648	2012	45,0	55,0
Сойгинское сельское поселение	1448	677	771	46,8	53,2
Лешуконский муниципальный район - сельское население	7979	3793	4186	47,5	52,5
Вожгорское сельское поселение	904	446	458	49,3	50,7
Койнаское сельское поселение	833	394	439	47,3	52,7
Лешуконское сельское поселение	4693	2194	2499	46,8	53,2
село Лешуконское (цмр)	4406	2057	2349	46,7	53,3
Олемское сельское поселение	521	255	266	48,9	51,1
Ценогорское сельское поселение	693	338	355	48,8	51,2
Юромское сельское поселение	335	166	169	49,6	50,4
Мезенский муниципальный район	10330	4860	5470	47,0	53,0
Городское население	6157	2804	3353	45,5	54,5
Сельское население	4173	2056	2117	49,3	50,7

	Мужчины и женщины	Мужчины	Женщины	В общей численности населения, процентов	
				мужчины	женщины
Городское поселение Мезенское	3876	1761	2115	45,4	54,6
Городское население - г. Мезень (цмр)	3575	1626	1949	45,5	54,5
Сельское население	301	135	166	44,9	55,1
Городское поселение Каменское	2597	1190	1407	45,8	54,2
Городское население - пгт Каменка	2582	1178	1404	45,6	54,4
Сельское население	15	12	3	80,0	20,0
Быченское сельское поселение	371	176	195	47,4	52,6
Долгощельское сельское поселение	610	310	300	50,8	49,2
Дорогорское сельское поселение	492	238	254	48,4	51,6
Жердское сельское поселение	187	89	98	47,6	52,4
Козьмогородское сельское поселение	245	119	126	48,6	51,4
Койденское сельское поселение	519	252	267	48,6	51,4
Мосеевское сельское поселение	178	82	96	46,1	53,9
Ручьевское сельское поселение	263	134	129	51,0	49,0
Сафоновское сельское поселение	132	65	67	49,2	50,8
Совпольское сельское поселение	279	144	135	51,6	48,4
Соянское сельское поселение	309	170	139	55,0	45,0
Целегорское сельское поселение	272	130	142	47,8	52,2
Няндомский муниципальный район	30244	14169	16075	46,8	53,2
Городское население	22356	10443	11913	46,7	53,3
Сельское население	7888	3726	4162	47,2	52,8
Городское поселение Няндомское	23878	11183	12695	46,8	53,2
Городское население - г. Няндама (цмр)	22356	10443	11913	46,7	53,3
Сельское население	1522	740	782	48,6	51,4
Мошинское сельское поселение	2249	1035	1214	46,0	54,0
Шалакушское сельское поселение	4117	1951	2166	47,4	52,6
Онежский муниципальный район	35376	16621	18755	47,0	53,0
Городское население	24245	11283	12962	46,5	53,5
Сельское население	11131	5338	5793	48,0	52,0
Городское поселение Онежское - городское население - г. Онега (цмр)	21359	9919	11440	46,4	53,6
Городское поселение Малошуйское	3130	1477	1653	47,2	52,8
Городское население - пгт Малошуйка	2886	1364	1522	47,3	52,7
Сельское население	244	113	131	46,3	53,7
Золотухское сельское поселение	1016	488	528	48,0	52,0
Кодинское сельское поселение	2502	1168	1334	46,7	53,3
Нименьгское сельское поселение	1163	576	587	49,5	50,5
Покровское сельское поселение	1880	892	988	47,4	52,6
Порожское сельское поселение	1293	623	670	48,2	51,8
Чекуевское сельское поселение	3033	1478	1555	48,7	51,3
Пинежский муниципальный район - сельское население	26978	13451	13527	49,9	50,1
Веркольское сельское поселение	441	216	225	49,0	51,0
Карпогорское сельское поселение	6185	2836	3349	45,9	54,1
село Карпогоры (цмр)	4443	2015	2428	45,4	54,6
Кеврольское сельское поселение	590	306	284	51,9	48,1
Кушкопальское сельское поселение	1262	634	628	50,2	49,8



	Мужчины и женщины	Мужчины	Женщины	В общей численности населения, процентов	
				мужчины	женщины
Лавельское сельское поселение	1325	643	682	48,5	51,5
Междуреченское сельское поселение	2614	1811	803	69,3	30,7
Нюхченское сельское поселение	503	248	255	49,3	50,7
Пинежское сельское поселение	4660	2213	2447	47,5	52,5
Пиринемское сельское поселение	890	450	440	50,6	49,4
Покшеньгское сельское поселение	382	186	196	48,7	51,3
Сийское сельское поселение	1835	911	924	49,6	50,4
Сосновское сельское поселение	1620	778	842	48,0	52,0
Сурское сельское поселение	1800	830	970	46,1	53,9
Труфаногорское сельское поселение	386	193	193	50,0	50,0
Шилегское сельское поселение	2485	1196	1289	48,1	51,9
Плесецкий муниципальный район	49077	24288	24789	49,5	50,5
Городское население	33455	15391	18064	46,0	54,0
Сельское население	15622	8897	6725	57,0	43,0
Городское поселение Плесецкое	11879	5569	6310	46,9	53,1
Городское население - пгт Плесецк (цмр)	11037	5037	6000	45,6	54,4
Сельское население	842	532	310	63,2	36,8
Городское поселение Емцовское	1408	651	757	46,2	53,8
Городское население - пгт Емца	1067	491	576	46,0	54,0
Сельское население	341	160	181	46,9	53,1
Городское поселение Обозерское	4402	2087	2315	47,4	52,6
Городское население - пгт Обозерский	3620	1709	1911	47,2	52,8
Сельское население	782	378	404	48,3	51,7
Городское поселение Оксовское	2666	1235	1431	46,3	53,7
Городское население - пгт Оксовский	2051	934	1117	45,5	54,5
Сельское население	615	301	314	48,9	51,1
Городское поселение Пуксоозерское	1234	576	658	46,7	53,3
Городское население - пгт Пуксоозеро	1212	564	648	46,5	53,5
Сельское население	22	12	10	54,5	45,5
Городское поселение Савинское	8718	4318	4400	49,5	50,5
Городское население - пгт Савинский	7661	3511	4150	45,8	54,2
Сельское население	1057	807	250	76,3	23,7
Городское поселение Самодедское - городское население - пгт Самодед	1518	692	826	45,6	54,4
Городское поселение Североонежское	6741	3661	3080	54,3	45,7
Городское население - пгт Североонежск	5289	2453	2836	46,4	53,6
Сельское население	1452	1208	244	83,2	16,8
Кенозерское сельское поселение	1204	575	629	47,8	52,2
Кенорецкое сельское поселение	1081	551	530	51,0	49,0
Коневское сельское поселение	3805	1870	1935	49,1	50,9
Почезерское сельское поселение	557	288	269	51,7	48,3
Тарасовское сельское поселение	345	163	182	47,2	52,8
Ундозерское сельское поселение	1205	979	226	81,2	18,8
Федовское сельское поселение	1193	539	654	45,2	54,8

	Мужчины и женщины	Мужчины	Женщины	В общей численности населения, процентов	
				мужчины	женщины
Холмогорское сельское поселение	457	227	230	49,7	50,3
Ярнемское сельское поселение	664	307	357	46,2	53,8
Приморский муниципальный район - сельское население	26327	12577	13750	47,8	52,2
Васьковское сельское поселение	1062	493	569	46,4	53,6
Вознесенское сельское поселение	1065	486	579	45,6	54,4
Заостровское сельское поселение	2306	1051	1255	45,6	54,4
Зимне-Золотицкое сельское поселение	263	146	117	55,5	44,5
Катунинское сельское поселение	4317	1947	2370	45,1	54,9
Коскогорское сельское поселение	1418	643	775	45,3	54,7
Ластольское сельское поселение	602	276	326	45,8	54,2
Летне-Золотицкое сельское поселение	239	132	107	55,2	44,8
Лисестровское сельское поселение	1954	1149	805	58,8	41,2
Лопшеньгское сельское поселение	328	170	158	51,8	48,2
Лявленское сельское поселение	1616	819	797	50,7	49,3
Патракеевское сельское поселение	346	183	163	52,9	47,1
Пертоминское сельское поселение	406	210	196	51,7	48,3
Повракульское сельское поселение	564	270	294	47,9	52,1
Приморское сельское поселение	2690	1230	1460	45,7	54,3
Пустошинское сельское поселение	539	235	304	43,6	56,4
Соловецкое сельское поселение	861	428	433	49,7	50,3
Талажское сельское поселение	1975	988	987	50,0	50,0
Уемское сельское поселение	3776	1721	2055	45,6	54,4
Устьянский муниципальный район	30581	14053	16528	46,0	54,0
Городское население	9307	4149	5158	44,6	55,4
Сельское население	21274	9904	11370	46,6	53,4
Октябрьское городское поселение	10723	4815	5908	44,9	55,1
Городское население - пгт Октябрьский (цмр)	9307	4149	5158	44,6	55,4
Сельское население	1416	666	750	47,0	53,0
Березницкое сельское поселение	1518	715	803	47,1	52,9
Бестужевское сельское поселение	1117	539	578	48,3	51,7
Дмитриевское сельское поселение	772	373	399	48,3	51,7
Илезское сельское поселение	1298	610	688	47,0	53,0
Киземское сельское поселение	3094	1409	1685	45,5	54,5
Лихачевское сельское поселение	686	308	378	44,9	55,1
Лойгинское сельское поселение	1306	600	706	45,9	54,1
Малодорское сельское поселение	952	447	505	47,0	53,0
Орловское сельское поселение	392	183	209	46,7	53,3
Плоское сельское поселение	665	317	348	47,7	52,3
Ростовско-Минское сельское поселение	1486	726	760	48,9	51,1
Синицкое сельское поселение	573	260	313	45,4	54,6
Строевское сельское поселение	1122	530	592	47,2	52,8
Череновское сельское поселение	564	266	298	47,2	52,8
Шангальское сельское поселение	4313	1955	2358	45,3	54,7

	Мужчины и женщины	Мужчины	Женщины	В общей численности населения, процентов	
				мужчины	женщины
Холмогорский муниципальный район - сельское население	25061	12180	12881	48,6	51,4
Белогорское сельское поселение	821	365	456	44,5	55,5
Двинское сельское поселение	1130	557	573	49,3	50,7
Емецкое сельское поселение	3314	1558	1756	47,0	53,0
Зачачьевское сельское поселение	1310	628	682	47,9	52,1
Кехотское сельское поселение	549	245	304	44,6	55,4
Койдокурское сельское поселение	451	209	242	46,3	53,7
Копачевское сельское поселение	759	377	382	49,7	50,3
Леуновское сельское поселение	144	69	75	47,9	52,1
Ломоносовское сельское поселение	684	326	358	47,7	52,3
Луковецкое сельское поселение	2729	1273	1456	46,6	53,4
Матигорское сельское поселение	2705	1640	1065	60,6	39,4
Ракульское сельское поселение	1454	720	734	49,5	50,5
Светлозерское сельское поселение	1163	559	604	48,1	51,9
Селецкое сельское поселение	608	305	303	50,2	49,8
Усть-Пинежское сельское поселение	1052	478	574	45,4	54,6
Ухтоостровское сельское поселение	641	313	328	48,8	51,2
Хаврогорское сельское поселение	817	408	409	49,9	50,1
Холмогорское сельское поселение село Холмогоры (цмр)	4730 4150	2150 1881	2580 2269	45,5 45,3	54,5 54,7
Шенкурский муниципальный район	15196	7176	8020	47,2	52,8
Городское население	5702	2607	3095	45,7	54,3
Сельское население	9494	4569	4925	48,1	51,9
Шенкурское городское поселение - городское население - г. Шенкурск (цмр)	5702	2607	3095	45,7	54,3
Верхоледское сельское поселение	500	237	263	47,4	52,6
Верхопаденьгское сельское поселение	739	342	397	46,3	53,7
Никольское сельское поселение	1141	556	585	48,7	51,3
Ровдинское сельское поселение	1926	907	1019	47,1	52,9
Сюмское сельское поселение	225	124	101	55,1	44,9
Тарнянское сельское поселение	159	78	81	49,1	50,9
Усть-Паденьгское сельское поселение	1162	537	625	46,2	53,8
Федорогорское сельское поселение	1843	895	948	48,6	51,4
Шахановское сельское поселение	112	60	52	53,6	46,4
Шеговарское сельское поселение	1118	546	572	48,8	51,2
Ямскогорское сельское поселение	569	287	282	50,4	49,6
Ненецкий автономный округ	42090	20487	21603	48,7	51,3
Городское население	28539	13608	14931	47,7	52,3
Сельское население	13551	6879	6672	50,8	49,2
Городской округ город Нарьян-Мар - городское население - г. Нарьян-Мар	21658	10224	11434	47,2	52,8
Заполярный муниципальный район	20432	10263	10169	50,2	49,8
Городское население	6881	3384	3497	49,2	50,8
Сельское население	13551	6879	6672	50,8	49,2
Городское поселение рабочий поселок Искателей - городское население - пгт Искателей	6881	3384	3497	49,2	50,8

	Мужчины и женщины	Мужчины	Женщины	В общей численности населения, процентов	
				мужчины	женщины
Андегский сельсовет	175	90	85	51,4	48,6
Великовисочный сельсовет	1011	521	490	51,5	48,5
Канинский сельсовет	1487	750	737	50,4	49,6
Карский сельсовет	574	301	273	52,4	47,6
Колгуевский сельсовет	424	230	194	54,2	45,8
Коткинский сельсовет	372	188	184	50,5	49,5
Малоземельский сельсовет	916	461	455	50,3	49,7
Омский сельсовет	937	451	486	48,1	51,9
Пешский сельсовет	1042	552	490	53,0	47,0
Приморско-Куйский сельсовет	1616	817	799	50,6	49,4
Пустозерский сельсовет	690	371	319	53,8	46,2
Поселок Амдерма	541	276	265	51,0	49,0
Тельвисочный сельсовет	682	335	347	49,1	50,9
Тиманский сельсовет	799	408	391	51,1	48,9
Хорей-Верский сельсовет	739	368	371	49,8	50,2
Хоседа-Хардский сельсовет	538	252	286	46,8	53,2
Шоинский сельсовет	363	192	171	52,9	47,1
Юшарский сельсовет	645	316	329	49,0	51,0
Вологодская область	1202444	553176	649268	46,0	54,0
Городское население	849853	385858	463995	45,4	54,6
Сельское население	352591	167318	185273	47,5	52,5
Городской округ город Вологда	309290	136831	172459	44,2	55,8
Городское население – г. Вологда	301755	133761	167994	44,3	55,7
Сельское население	7535	3070	4465	40,7	59,3
Городской округ город Череповец - городское население - г. Череповец	312310	141658	170652	45,4	54,6
Бабаевский муниципальный район	21944	10197	11747	46,5	53,5
Городское население	12073	5525	6548	45,8	54,2
Сельское население	9871	4672	5199	47,3	52,7
Городское поселение город Бабаево	12161	5568	6593	45,8	54,2
Городское население - г. Бабаево (цмр)	12073	5525	6548	45,8	54,2
Сельское население	88	43	45	48,9	51,1
Сельское поселение Велсское национальное	1194	567	627	47,5	52,5
Борисовское сельское поселение	3228	1502	1726	46,5	53,5
Володинское сельское поселение	562	280	282	49,8	50,2
Дубровское сельское поселение	387	171	216	44,2	55,8
Пожарское сельское поселение	561	280	281	49,9	50,1
Пяозерское сельское поселение	1192	570	622	47,8	52,2
Санинское сельское поселение	713	349	364	48,9	51,1
Сиучское сельское поселение	199	96	103	48,2	51,8
Тороповское сельское поселение	1423	669	754	47,0	53,0
Центральное сельское поселение	324	145	179	44,8	55,2
Бабушкинский муниципальный район - сельское население	13251	6521	6730	49,2	50,8
Бабушкинское сельское поселение	4538	2166	2372	47,7	52,3
село им. Бабушкина (цмр)	4035	1920	2115	47,6	52,4
Березниковское сельское поселение	602	303	299	50,3	49,7



	Мужчины и женщины	Мужчины	Женщины	В общей численности населения, процентов	
				мужчины	женщины
Демьяновское сельское поселение	486	244	242	50,2	49,8
Идское сельское поселение	472	228	244	48,3	51,7
Логдузское сельское поселение	567	304	263	53,6	46,4
Миньковское сельское поселение	1796	888	908	49,4	50,6
Подболотное сельское поселение	1196	603	593	50,4	49,6
Рослятинское сельское поселение	2217	1098	1119	49,5	50,5
Тимановское сельское поселение	796	394	402	49,5	50,5
Юркинское сельское поселение	581	293	288	50,4	49,6
Белозерский муниципальный район	17271	7998	9273	46,3	53,7
Городское население	9616	4284	5332	44,6	55,4
Сельское население	7655	3714	3941	48,5	51,5
Городское поселение город Белозерск	10147	4539	5608	44,7	55,3
Городское население - г. Белозерск (цмр)	9616	4284	5332	44,6	55,4
Сельское население	531	255	276	48,0	52,0
Антушевское сельское поселение	804	372	432	46,3	53,7
Артюшинское сельское поселение	801	504	297	62,9	37,1
Визьменское сельское поселение	496	229	267	46,2	53,8
Глушковское сельское поселение	535	258	277	48,2	51,8
Гулинское сельское поселение	651	321	330	49,3	50,7
Енинское сельское поселение	481	221	260	45,9	54,1
Куностьское сельское поселение	1244	585	659	47,0	53,0
Панинское сельское поселение	352	165	187	46,9	53,1
Шольское сельское поселение	1760	804	956	45,7	54,3
Вашкинский муниципальный район - сельское население	8089	3779	4310	46,7	53,3
Андреевское сельское поселение	816	391	425	47,9	52,1
Васильевское сельское поселение	421	201	220	47,7	52,3
Ивановское сельское поселение	447	211	236	47,2	52,8
Киснемское сельское поселение	469	218	251	46,5	53,5
Коневское сельское поселение	763	362	401	47,4	52,6
Липиноборское сельское поселение	4250	1947	2303	45,8	54,2
село Липин Бор (цмр)	3672	1670	2002	45,5	54,5
Пиксимовское сельское поселение	218	105	113	48,2	51,8
Покровское сельское поселение	231	120	111	51,9	48,1
Пореченское сельское поселение	285	133	152	46,7	53,3
Роксомское сельское поселение	189	91	98	48,1	51,9
Великоустюгский муниципальный район	57886	26501	31385	45,8	54,2
Городское население	39799	18072	21727	45,4	54,6
Сельское население	18087	8429	9658	46,6	53,4
Городское поселение город Великий Устюг	31926	14608	17318	45,8	54,2
Городское население - г. Великий Устюг (цмр)	31665	14482	17183	45,7	54,3
Сельское население	261	126	135	48,3	51,7
Городское поселение город Красавино	7479	3280	4199	43,9	56,1
Городское население - г. Красавино	7003	3067	3936	43,8	56,2
Сельское население	476	213	263	44,7	55,3
Городское поселение поселок Кузино - городское население - пгт Кузино	1131	523	608	46,2	53,8

	Мужчины и женщины	Мужчины	Женщины	В общей численности населения, процентов	
				мужчины	женщины
Верхневарженское сельское поселение	268	141	127	52,6	47,4
Верхнешарденгское сельское поселение	339	168	171	49,6	50,4
Красавинское сельское поселение	1178	544	634	46,2	53,8
Ломоватское сельское поселение	1224	554	670	45,3	54,7
Марденгское сельское поселение	811	390	421	48,1	51,9
Нижнеерогодское сельское поселение	278	135	143	48,6	51,4
Нижнешарденгское сельское поселение	403	212	191	52,6	47,4
Опокское сельское поселение	1314	588	726	44,7	55,3
Орловское сельское поселение	370	185	185	50,0	50,0
Парфеновское сельское поселение	301	147	154	48,8	51,2
Покровское сельское поселение	441	211	230	47,8	52,2
Самотовинское сельское поселение	3254	1469	1785	45,1	54,9
Стреленское сельское поселение	189	85	104	45,0	55,0
Сусоловское сельское поселение	878	388	490	44,2	55,8
Теплогорское сельское поселение	424	208	216	49,1	50,9
Трегубовское сельское поселение	1345	629	716	46,8	53,2
Усть-Алексеевское сельское поселение	1159	531	628	45,8	54,2
Шемогодское сельское поселение	666	324	342	48,6	51,4
Юдинское сельское поселение	2508	1181	1327	47,1	52,9
Верховажский муниципальный район - сельское население	13898	6565	7333	47,2	52,8
Верховажское сельское поселение село Верховажье (цпр)	5567	2599	2968	46,7	53,3
	5025	2358	2667	46,9	53,1
Верховское сельское поселение	805	364	441	45,2	54,8
Климушинское сельское поселение	410	191	219	46,6	53,4
Коленгское сельское поселение	356	169	187	47,5	52,5
Липецкое сельское поселение	505	249	256	49,3	50,7
Морозовское сельское поселение	940	447	493	47,6	52,4
Наумовское сельское поселение	900	441	459	49,0	51,0
Нижнекулойское сельское поселение	776	371	405	47,8	52,2
Олюшинское сельское поселение	256	113	143	44,1	55,9
Сибирское сельское поселение	493	241	252	48,9	51,1
Терменгское сельское поселение	365	170	195	46,6	53,4
Чушевицкое сельское поселение	2059	984	1075	47,8	52,2
Шелотское сельское поселение	466	226	240	48,5	51,5
Вожегодский муниципальный район	16790	7838	8952	46,7	53,3
Городское население	6725	3113	3612	46,3	53,7
Сельское население	10065	4725	5340	46,9	53,1
Вожегодское городское поселение	7359	3433	3926	46,7	53,3
Городское население - пгт Вожега (цпр)	6725	3113	3612	46,3	53,7
Сельское население	634	320	314	50,5	49,5
Бекетовское сельское поселение	1053	488	565	46,3	53,7
Кадниковское сельское поселение	2422	1126	1296	46,5	53,5
Митюковское сельское поселение	470	223	247	47,4	52,6
Мишутинское сельское поселение	716	343	373	47,9	52,1
Нижнеслободское сельское поселение	756	368	388	48,7	51,3



	Мужчины и женщины	Мужчины	Женщины	В общей численности населения, процентов	
				мужчины	женщины
Тигинское сельское поселение	1186	560	626	47,2	52,8
Ючкинское сельское поселение	855	392	463	45,8	54,2
Явентгское сельское поселение	1973	905	1068	45,9	54,1
Вологодский муниципальный район - сельское население	50438	23938	26500	47,5	52,5
Кубенское сельское поселение	6198	2895	3303	46,7	53,3
Лесковское сельское поселение	2934	1365	1569	46,5	53,5
Майское сельское поселение	6185	2865	3320	46,3	53,7
Марковское сельское поселение	2102	1061	1041	50,5	49,5
Новленское сельское поселение	3606	1723	1883	47,8	52,2
Подлесное сельское поселение	6215	2927	3288	47,1	52,9
Прилуцкое сельское поселение	2169	1031	1138	47,5	52,5
Семеновское сельское поселение	5171	2463	2708	47,6	52,4
Сосновское сельское поселение	3713	1770	1943	47,7	52,3
Спасское сельское поселение	3791	1822	1969	48,1	51,9
Старосельское сельское поселение	3078	1499	1579	48,7	51,3
Федотовское сельское поселение	5276	2517	2759	47,7	52,3
Вытегорский муниципальный район	27139	12668	14471	46,7	53,3
Городское население	10488	4731	5757	45,1	54,9
Сельское население	16651	7937	8714	47,7	52,3
Городское поселение город Вытегра - городское население - г. Вытегра (цмр)	10488	4731	5757	45,1	54,9
Алмозерское сельское поселение	921	421	500	45,7	54,3
Андомское сельское поселение	2060	971	1089	47,1	52,9
Анненское сельское поселение	2727	1298	1429	47,6	52,4
Анхимовское сельское поселение	1593	759	834	47,6	52,4
Девятинское сельское поселение	4073	1914	2159	47,0	53,0
Казаковское сельское поселение	524	238	286	45,4	54,6
Кемское сельское поселение	1009	495	514	49,1	50,9
Коштугское сельское поселение	239	127	112	53,1	46,9
Мегорское сельское поселение	906	441	465	48,7	51,3
Оштинское сельское поселение	1427	679	748	47,6	52,4
Саминское сельское поселение	715	359	356	50,2	49,8
Янишевское сельское поселение	457	235	222	51,4	48,6
Грязовецкий муниципальный район	35778	16905	18873	47,2	52,8
Городское население	21903	10253	11650	46,8	53,2
Сельское население	13875	6652	7223	47,9	52,1
Грязовецкое городское поселение	15734	7429	8305	47,2	52,8
Городское население - г. Грязовец (цмр)	15528	7323	8205	47,2	52,8
Сельское население	206	106	100	51,5	48,5
Вохтожское городское поселение	7681	3580	4101	46,6	53,4
Городское население - пгт Вохтога	6375	2930	3445	46,0	54,0
Сельское население	1306	650	656	49,8	50,2
Каменское сельское поселение	491	241	250	49,1	50,9
Комьянское сельское поселение	2005	956	1049	47,7	52,3
Перцевское сельское поселение	2467	1188	1279	48,2	51,8
Ростиловское сельское поселение	2516	1175	1341	46,7	53,3

	Мужчины и женщины	Мужчины	Женщины	В общей численности населения, процентов	
				мужчины	женщины
Сидоровское сельское поселение	2020	982	1038	48,6	51,4
Юровское сельское поселение	2864	1354	1510	47,3	52,7
Кадуйский муниципальный район	17109	7874	9235	46,0	54,0
Городское население	13793	6257	7536	45,4	54,6
Сельское население	3316	1617	1699	48,8	51,2
Городское поселение поселок Кадуй	11381	5165	6216	45,4	54,6
Городское население - пгт Кадуй (цмр)	11284	5122	6162	45,4	54,6
Сельское население	97	43	54	44,3	55,7
Городское поселение поселок Хохлово	2519	1138	1381	45,2	54,8
Городское население - пгт Хохлово	2509	1135	1374	45,2	54,8
Сельское население	10	3	7	30,0	70,0
Андроновское сельское поселение	303	141	162	46,5	53,5
Барановское сельское поселение	412	202	210	49,0	51,0
Бойловское сельское поселение	392	191	201	48,7	51,3
Мазское сельское поселение	563	274	289	48,7	51,3
Никольское сельское поселение	1036	518	518	50,0	50,0
Рукавицкое сельское поселение	503	245	258	48,7	51,3
Кирилловский муниципальный район	15877	7418	8459	46,7	53,3
Городское население	7728	3541	4187	45,8	54,2
Сельское население	8149	3877	4272	47,6	52,4
Городское поселение город Кириллов	7733	3543	4190	45,8	54,2
Городское население - г. Кириллов (цмр)	7728	3541	4187	45,8	54,2
Сельское население	5	2	3	40,0	60,0
Алешинское сельское поселение	1028	472	556	45,9	54,1
Горицкое сельское поселение	530	241	289	45,5	54,5
Коварзинское сельское поселение	531	254	277	47,8	52,2
Липовское сельское поселение	1017	534	483	52,5	47,5
Николоторжское сельское поселение	1552	738	814	47,6	52,4
Талицкое сельское поселение	1602	739	863	46,1	53,9
Ферапонтовское сельское поселение	1115	546	569	49,0	51,0
Чарозерское сельское поселение	769	351	418	45,6	54,4
Кичменгско-Городецкий муниципальный район - сельское население	18485	8900	9585	48,1	51,9
Верхнеентальское сельское поселение	758	381	377	50,3	49,7
Городецкое сельское поселение	7988	3727	4261	46,7	53,3
село Кичменгский Городок (цмр)	6443	3011	3432	46,7	53,3
Енангское сельское поселение	1577	762	815	48,3	51,7
Захаровское сельское поселение	593	297	296	50,1	49,9
Кичменгское сельское поселение	1731	853	878	49,3	50,7
Куриловское сельское поселение	476	231	245	48,5	51,5
Плосковское сельское поселение	1254	625	629	49,8	50,2
Погосское сельское поселение	397	200	197	50,4	49,6
Сараевское сельское поселение	659	321	338	48,7	51,3
Трофимовское сельское поселение	339	180	159	53,1	46,9
Шестаковское сельское поселение	404	193	211	47,8	52,2



	Мужчины и женщины	Мужчины	Женщины	В общей численности населения, процентов	
				мужчины	женщины
Шонгское сельское поселение	1157	580	577	50,1	49,9
Югское сельское поселение	1152	550	602	47,7	52,3
Междуреченский муниципальный район - сельское население	6112	2850	3262	46,6	53,4
Ботановское сельское поселение	687	331	356	48,2	51,8
Старосельское сельское поселение	986	465	521	47,2	52,8
Сухонское сельское поселение	3236	1494	1742	46,2	53,8
село Шуйское (цмр)	2250	1023	1227	45,5	54,5
Туровецкое сельское поселение	781	360	421	46,1	53,9
Шейбухтовское сельское поселение	422	200	222	47,4	52,6
Никольский муниципальный район	22414	10781	11633	48,1	51,9
Городское население	8511	3922	4589	46,1	53,9
Сельское население	13903	6859	7044	49,3	50,7
Городское поселение город Никольск - городское население - г. Никольск (цмр)	8511	3922	4589	46,1	53,9
Аргуновское сельское поселение	1183	582	601	49,2	50,8
Байдаровское сельское поселение	780	404	376	51,8	48,2
Вахневское сельское поселение	792	401	391	50,6	49,4
Верхнекемское сельское поселение	1313	650	663	49,5	50,5
Завражское сельское поселение	1303	651	652	50,0	50,0
Зеленцовское сельское поселение	742	378	364	50,9	49,1
Краснополянское сельское поселение	3180	1553	1627	48,8	51,2
Милофановское сельское поселение	524	267	257	51,0	49,0
Нигинское сельское поселение	660	334	326	50,6	49,4
Нижнекемское сельское поселение	333	181	152	54,4	45,6
Осиновское сельское поселение	860	375	485	43,6	56,4
Пермасское сельское поселение	867	419	448	48,3	51,7
Полежаевское сельское поселение	535	278	257	52,0	48,0
Теребаевское сельское поселение	831	386	445	46,5	53,5
Нюксенский муниципальный район - сельское население	9777	4651	5126	47,6	52,4
Востровское сельское поселение	720	358	362	49,7	50,3
Городищенское сельское поселение	2152	1042	1110	48,4	51,6
Игмасское сельское поселение	761	366	395	48,1	51,9
Нюксенское сельское поселение	6144	2885	3259	47,0	53,0
село Нюксеница (цмр)	4271	2018	2253	47,2	52,8
Сокольский муниципальный район	51399	23683	27716	46,1	53,9
Городское население	43248	19764	23484	45,7	54,3
Сельское население	8151	3919	4232	48,1	51,9
Городское поселение город Сокол - городское население - г. Сокол (цмр)	38452	17517	20935	45,6	54,4
Городское поселение город Кадников	5398	2571	2827	47,6	52,4
Городское население - г. Кадников	4796	2247	2549	46,9	53,1
Сельское население	602	324	278	53,8	46,2
Архангельское сельское поселение	536	264	272	49,3	50,7
Биряковское сельское поселение	986	466	520	47,3	52,7
Боровецкое сельское поселение	592	270	322	45,6	54,4
Воробьевское сельское поселение	903	432	471	47,8	52,2

	Мужчины и женщины	Мужчины	Женщины	В общей численности населения, процентов	
				мужчины	женщины
Двиницкое сельское поселение	854	415	439	48,6	51,4
Замошское сельское поселение	342	170	172	49,7	50,3
Нестеровское сельское поселение	563	275	288	48,8	51,2
Пельшемское сельское поселение	594	269	325	45,3	54,7
Пригородное сельское поселение	1421	652	769	45,9	54,1
Чучковское сельское поселение	758	382	376	50,4	49,6
Сямженский муниципальный район - сельское население	8929	4371	4558	49,0	51,0
Двиницкое сельское поселение	676	327	349	48,4	51,6
Житьевское сельское поселение	606	298	308	49,2	50,8
Коробицинское сельское поселение	589	308	281	52,3	47,7
Ногинское сельское поселение	990	498	492	50,3	49,7
Раменское сельское поселение	1148	585	563	51,0	49,0
Режское сельское поселение	397	197	200	49,6	50,4
Сямженское сельское поселение - село Сямжа (цпр)	3950	1890	2060	47,8	52,2
Устьрецкое сельское поселение	573	268	305	46,8	53,2
Тарногский муниципальный район - сельское население	12838	6114	6724	47,6	52,4
Верховское сельское поселение	696	333	363	47,8	52,2
Заборское сельское поселение	1142	519	623	45,4	54,6
Илезское сельское поселение	697	313	384	44,9	55,1
Маркушевское сельское поселение	693	331	362	47,8	52,2
Спасское сельское поселение	1278	609	669	47,7	52,3
Тарногское сельское поселение	8332	4009	4323	48,1	51,9
село Тарногский Городок (цпр)	5368	2558	2810	47,7	52,3
Тотемский муниципальный район	23885	11377	12508	47,6	52,4
Городское население	9785	4510	5275	46,1	53,9
Сельское население	14100	6867	7233	48,7	51,3
Городское поселение город Тотьма - городское население - г. Тотьма (цпр)	9785	4510	5275	46,1	53,9
Великодворское сельское поселение	705	334	371	47,4	52,6
Вожбальское сельское поселение	643	306	337	47,6	52,4
Калининское сельское поселение	1176	564	612	48,0	52,0
Медведевское сельское поселение	895	428	467	47,8	52,2
Мосеевское сельское поселение	638	308	330	48,3	51,7
Погореловское сельское поселение	3030	1534	1496	50,6	49,4
Пятовское сельское поселение	5222	2492	2730	47,7	52,3
Толшменское сельское поселение	1791	901	890	50,3	49,7
Усть-Кубинский муниципальный район - сельское население	8094	3776	4318	46,7	53,3
Богородское сельское поселение	804	403	401	50,1	49,9
Высоковское сельское поселение	1073	514	559	47,9	52,1
Заднесельское сельское поселение	621	306	315	49,3	50,7
Никольское сельское поселение	538	253	285	47,0	53,0
Троицкое сельское поселение	960	456	504	47,5	52,5
Устьянское сельское поселение	4098	1844	2254	45,0	55,0
село Устье (цпр)	3938	1763	2175	44,8	55,2

	Мужчины и женщины	Мужчины	Женщины	В общей численности населения, процентов	
				мужчины	женщины
Устюженский муниципальный район	18738	9172	9566	48,9	51,1
Городское население	9501	4828	4673	50,8	49,2
Сельское население	9237	4344	4893	47,0	53,0
Городское поселение город Устюжна - городское население - г. Устюжна (цмр)	9501	4828	4673	50,8	49,2
Сельское поселение поселок имени Желябова	1121	484	637	43,2	56,8
Залесское сельское поселение	1095	527	568	48,1	51,9
Лентьевское сельское поселение	990	435	555	43,9	56,1
Меженское сельское поселение	647	309	338	47,8	52,2
Моденское сельское поселение	370	169	201	45,7	54,3
Никифоровское сельское поселение	1037	475	562	45,8	54,2
Никольское сельское поселение	1025	482	543	47,0	53,0
Сошневецкое сельское поселение	918	441	477	48,0	52,0
Устюженское сельское поселение	2034	1022	1012	50,2	49,8
Харовский муниципальный район	16438	7594	8844	46,2	53,8
Городское население	10079	4581	5498	45,5	54,5
Сельское население	6359	3013	3346	47,4	52,6
Городское поселение город Харовск - городское население - г. Харовск (цмр)	10079	4581	5498	45,5	54,5
Азлецкое сельское поселение	349	166	183	47,6	52,4
Ильинское сельское поселение	347	169	178	48,7	51,3
Кубинское сельское поселение	693	347	346	50,1	49,9
Кумзерское сельское поселение	314	147	167	46,8	53,2
Михайловское сельское поселение	310	148	162	47,7	52,3
Разинское сельское поселение	896	418	478	46,7	53,3
Сельское поселение Семигороднее	1535	707	828	46,1	53,9
Слободское сельское поселение	372	181	191	48,7	51,3
Харовское сельское поселение	1031	499	532	48,4	51,6
Шапшинское сельское поселение	512	231	281	45,1	54,9
Чагодощенский муниципальный район	13865	6374	7491	46,0	54,0
Городское население	10146	4638	5508	45,7	54,3
Сельское население	3719	1736	1983	46,7	53,3
Городское поселение поселок Чагода - городское население - пгт Чагода (цмр)	6920	3162	3758	45,7	54,3
Городское поселение поселок Сазоново - городское население - пгт Сазоново	3226	1476	1750	45,8	54,2
Белокрестское сельское поселение	654	320	334	48,9	51,1
Борисовское сельское поселение	438	190	248	43,4	56,6
Избоицкое сельское поселение	357	176	181	49,3	50,7
Лукинское сельское поселение	391	177	214	45,3	54,7
Мегринское сельское поселение	341	169	172	49,6	50,4
Первомайское сельское поселение	1060	488	572	46,0	54,0
Покровское сельское поселение	478	216	262	45,2	54,8
Череповецкий муниципальный район - сельское население	41025	19241	21784	46,9	53,1
Абакановское сельское поселение	2906	1364	1542	46,9	53,1
Воскресенское сельское поселение	2569	1220	1349	47,5	52,5
Ирдоматское сельское поселение	1752	835	917	47,7	52,3

	Мужчины и женщины	Мужчины	Женщины	В общей численности населения, процентов	
				мужчины	женщины
Климовское сельское поселение	2624	1203	1421	45,8	54,2
Коротовское сельское поселение	1888	857	1031	45,4	54,6
Малечкинское сельское поселение	2246	1018	1228	45,3	54,7
Мяксинское сельское поселение	1553	738	815	47,5	52,5
Нелазское сельское поселение	2101	965	1136	45,9	54,1
Никола-Раменское сельское поселение	641	306	335	47,7	52,3
Судское сельское поселение	6803	3188	3615	46,9	53,1
Тоншаловское сельское поселение	6041	2876	3165	47,6	52,4
Щетинское сельское поселение	842	404	438	48,0	52,0
Югское муниципальное образование	4083	1912	2171	46,8	53,2
Ягановское сельское поселение	1043	480	563	46,0	54,0
Ягницкое сельское поселение	1026	478	548	46,6	53,4
Яромжское сельское поселение	2907	1397	1510	48,1	51,9
Шекснинский муниципальный район	33375	17601	15774	52,7	47,3
Городское население	22393	12420	9973	55,5	44,5
Сельское население	10982	5181	5801	47,2	52,8
Городское поселение поселок Шексна - городское население - пгт Шексна (цмр)	20953	11802	9151	56,3	43,7
Чибсарское городское поселение	1532	667	865	43,5	56,5
Городское население - пгт Чибсара	1440	618	822	42,9	57,1
Сельское население	92	49	43	53,3	46,7
Домшинское сельское поселение	701	325	376	46,4	53,6
Ершовское сельское поселение	508	249	259	49,0	51,0
Железнодорожное сельское поселение	837	388	449	46,4	53,6
Камешниковское сельское поселение	228	120	108	52,6	47,4
Любомировское сельское поселение	468	214	254	45,7	54,3
Никольское сельское поселение	948	456	492	48,1	51,9
Нифантовское сельское поселение	2447	1112	1335	45,4	54,6
Раменское сельское поселение	297	153	144	51,5	48,5
Сиземское сельское поселение	1616	764	852	47,3	52,7
Угольское сельское поселение	408	211	197	51,7	48,3
Фоминское сельское поселение	328	157	171	47,9	52,1
Чуровское сельское поселение	1900	893	1007	47,0	53,0
Юроченское сельское поселение	204	90	114	44,1	55,9
Калининградская область	941873	442056	499817	46,9	53,1
Городское население	730778	338872	391906	46,4	53,6
Сельское население	211095	103184	107911	48,9	51,1
Городской округ "Город Калининград" - городское население - г. Калининград	431902	198601	233301	46,0	54,0
внутригородские районы					
Ленинградский	159771	72292	87479	45,2	54,8
Московский	152165	70566	81599	46,4	53,6
Центральный	119966	55743	64223	46,5	53,5
Городской округ "Город Ладушкин"	3877	1823	2054	47,0	53,0
Городское население – г. Ладушкин	3787	1782	2005	47,1	52,9
Сельское население	90	41	49	45,6	54,4



	Мужчины и женщины	Мужчины	Женщины	В общей численности населения, процентов	
				мужчины	женщины
Городской округ "Город Мамоново"	7957	3807	4150	47,8	52,2
Городское население – г. Мамоново	7761	3710	4051	47,8	52,2
Сельское население	196	97	99	49,5	50,5
Городской округ "Город Пионерский" - городское население - г. Пионерский	11016	5166	5850	46,9	53,1
Светловский городской округ	27622	12685	14937	45,9	54,1
Городское население – г. Светлый	21375	9667	11708	45,2	54,8
Сельское население	6247	3018	3229	48,3	51,7
Городской округ "Город Советск" - городское население - г. Советск	41705	18263	23442	43,8	56,2
Городской округ "Поселок Янтарный"	6410	2986	3424	46,6	53,4
Городское население – пгт Янтарный	5524	2538	2986	45,9	54,1
Сельское население	886	448	438	50,6	49,4
Багратионовский муниципальный район	32352	15858	16494	49,0	51,0
Городское население	6400	2952	3448	46,1	53,9
Сельское население	25952	12906	13046	49,7	50,3
Багратионовское городское поселение - городское население - г. Багратионовск (цмр)	6400	2952	3448	46,1	53,9
Гвардейское сельское поселение	5957	3355	2602	56,3	43,7
Долгоруковское сельское поселение	4407	2167	2240	49,2	50,8
Нивенское сельское поселение	8250	3906	4344	47,3	52,7
Пограничное сельское поселение	7338	3478	3860	47,4	52,6
Балтийский муниципальный район	36047	19199	16848	53,3	46,7
Городское население	34653	18366	16287	53,0	47,0
Сельское население	1394	833	561	59,8	40,2
Балтийское городское поселение	33202	17725	15477	53,4	46,6
Городское население - г. Балтийск (цмр)	32697	17377	15320	53,1	46,9
Сельское население	505	348	157	68,9	31,1
Приморское городское поселение - городское население - г. Приморск	1956	989	967	50,6	49,4
Сельское поселение Дивное	889	485	404	54,6	45,4
Гвардейский муниципальный район	29926	15408	14518	51,5	48,5
Городское население	13899	7317	6582	52,6	47,4
Сельское население	16027	8091	7936	50,5	49,5
Гвардейское городское поселение	14130	7427	6703	52,6	47,4
Городское население - г. Гвардейск (цмр)	13899	7317	6582	52,6	47,4
Сельское население	231	110	121	47,6	52,4
Знаменское сельское поселение	5147	2532	2615	49,2	50,8
Зоринское сельское поселение	2844	1390	1454	48,9	51,1
Озерковское сельское поселение	4810	2482	2328	51,6	48,4
Славинское сельское поселение	2995	1577	1418	52,7	47,3
Гурьевский муниципальный район	52988	25540	27448	48,2	51,8
Городское население	12431	5730	6701	46,1	53,9
Сельское население	40557	19810	20747	48,8	51,2
Гурьевское городское поселение - городское население - г. Гурьевск (цмр)	12431	5730	6701	46,1	53,9
Большеисаковское сельское поселение	10257	4841	5416	47,2	52,8

	Мужчины и женщины	Мужчины	Женщины	В общей численности населения, процентов	
				мужчины	женщины
Добринское сельское поселение	4092	1974	2118	48,2	51,8
Кутузовское сельское поселение	4734	2273	2461	48,0	52,0
Луговское сельское поселение	3843	1917	1926	49,9	50,1
Низовское сельское поселение	4409	2148	2261	48,7	51,3
Новомосковское сельское поселение	5844	2811	3033	48,1	51,9
Храбровское сельское поселение	7378	3846	3532	52,1	47,9
Гусевский муниципальный район	37142	17683	19459	47,6	52,4
Городское население	28260	13449	14811	47,6	52,4
Сельское население	8882	4234	4648	47,7	52,3
Гусевское городское поселение	29942	14202	15740	47,4	52,6
Городское население - г. Гусев (цмр)	28260	13449	14811	47,6	52,4
Сельское население	1682	753	929	44,8	55,2
Калининское сельское поселение	2033	1002	1031	49,3	50,7
Кубановское сельское поселение	2483	1173	1310	47,2	52,8
Маяковское сельское поселение	934	450	484	48,2	51,8
Михайловское сельское поселение	1750	856	894	48,9	51,1
Зеленоградский муниципальный район	32271	15479	16792	48,0	52,0
Городское население	13026	5887	7139	45,2	54,8
Сельское население	19245	9592	9653	49,8	50,2
Зеленоградское городское поселение - городское население - г. Зеленоградск (цмр)	13026	5887	7139	45,2	54,8
Ковровское сельское поселение	7847	3867	3980	49,3	50,7
Красноторовское сельское поселение	3396	1766	1630	52,0	48,0
Переславское сельское поселение	6693	3351	3342	50,1	49,9
Сельское поселение Куршская коса	1309	608	701	46,4	53,6
Краснознаменский муниципальный район	12905	6115	6790	47,4	52,6
Городское население	3522	1588	1934	45,1	54,9
Сельское население	9383	4527	4856	48,2	51,8
Краснознаменское городское поселение	3893	1773	2120	45,5	54,5
Городское население - г. Краснознаменск (цмр)	3522	1588	1934	45,1	54,9
Сельское население	371	185	186	49,9	50,1
Алексеевское сельское поселение	2871	1369	1502	47,7	52,3
Весновское сельское поселение	2001	957	1044	47,8	52,2
Добровольское сельское поселение	4140	2016	2124	48,7	51,3
Неманский муниципальный район	20132	9158	10974	45,5	54,5
Городское население	11798	5255	6543	44,5	55,5
Сельское население	8334	3903	4431	46,8	53,2
Неманское городское поселение	15379	6910	8469	44,9	55,1
Городское население - г. Неман (цмр)	11798	5255	6543	44,5	55,5
Сельское население	3581	1655	1926	46,2	53,8
Жилинское сельское поселение	2733	1295	1438	47,4	52,6
Лунинское сельское поселение	2020	953	1067	47,2	52,8
Нестеровский муниципальный район	16213	7575	8638	46,7	53,3
Городское население	4595	2055	2540	44,7	55,3
Сельское население	11618	5520	6098	47,5	52,5

	Мужчины и женщины	Мужчины	Женщины	В общей численности населения, процентов	
				мужчины	женщины
Нестеровское городское поселение - городское население - г. Нестеров (цмр)	4595	2055	2540	44,7	55,3
Илюшинское сельское поселение	4378	2094	2284	47,8	52,2
Пригородное сельское поселение	4933	2340	2593	47,4	52,6
Чистопрудненское сельское поселение	2307	1086	1221	47,1	52,9
Озерский муниципальный район	15316	7272	8044	47,5	52,5
Городское население	4740	2145	2595	45,3	54,7
Сельское население	10576	5127	5449	48,5	51,5
Озерское городское поселение	4865	2203	2662	45,3	54,7
Городское население - г. Озерск (цмр)	4740	2145	2595	45,3	54,7
Сельское население	125	58	67	46,4	53,6
Гавриловское сельское поселение	2907	1388	1519	47,7	52,3
Красноярское сельское поселение	3557	1710	1847	48,1	51,9
Новостроевское сельское поселение	3987	1971	2016	49,4	50,6
Полесский муниципальный район	19205	9116	10089	47,5	52,5
Городское население	7581	3501	4080	46,2	53,8
Сельское население	11624	5615	6009	48,3	51,7
Полесское городское поселение	7865	3624	4241	46,1	53,9
Городское население - г. Полесск (цмр)	7581	3501	4080	46,2	53,8
Сельское население	284	123	161	43,3	56,7
Головкинское сельское поселение	1304	614	690	47,1	52,9
Залесовское сельское поселение	2117	1005	1112	47,5	52,5
Саранское сельское поселение	4025	1998	2027	49,6	50,4
Тургеневское сельское поселение	3894	1875	2019	48,2	51,8
Правдинский муниципальный район	19061	8970	10091	47,1	52,9
Городское население	7090	3223	3867	45,5	54,5
Сельское население	11971	5747	6224	48,0	52,0
Правдинское городское поселение	7980	3705	4275	46,4	53,6
Городское население - г. Правдинск (цмр)	4323	1965	2358	45,5	54,5
Сельское население	3657	1740	1917	47,6	52,4
Городское поселение Железнодорожное	5919	2788	3131	47,1	52,9
Городское население - пгт Железнодорожный	2767	1258	1509	45,5	54,5
Сельское население	3152	1530	1622	48,5	51,5
Домновское сельское поселение	2859	1372	1487	48,0	52,0
Мозырское сельское поселение	2303	1105	1198	48,0	52,0
Светлогорский муниципальный район	14875	7060	7815	47,5	52,5
Городское население	14650	6952	7698	47,5	52,5
Сельское население	225	108	117	48,0	52,0
Городское поселение "Город Светлогорск" - городское население - г. Светлогорск (цмр)	10772	4883	5889	45,3	54,7
Городское поселение "Поселок Донское"	2953	1555	1398	52,7	47,3
Городское население - пгт Донское	2924	1542	1382	52,7	47,3
Сельское население	29	13	16	44,8	55,2
Городское поселение "Поселок Приморье"	1150	622	528	54,1	45,9
Городское население - пгт Приморье	954	527	427	55,2	44,8
Сельское население	196	95	101	48,5	51,5

	Мужчины и женщины	Мужчины	Женщины	В общей численности населения, процентов	
				мужчины	женщины
Славский муниципальный район	21015	10191	10824	48,5	51,5
Городское население	4614	2109	2505	45,7	54,3
Сельское население	16401	8082	8319	49,3	50,7
Славское городское поселение	6266	2869	3397	45,8	54,2
Городское население - г. Славск (цмр)	4614	2109	2505	45,7	54,3
Сельское население	1652	760	892	46,0	54,0
Большаковское сельское поселение	6464	3224	3240	49,9	50,1
Тимирязевское сельское поселение	3926	1919	2007	48,9	51,1
Ясновское сельское поселение	4359	2179	2180	50,0	50,0
Черняховский муниципальный район	51936	24101	27835	46,4	53,6
Городское население	40449	18616	21833	46,0	54,0
Сельское население	11487	5485	6002	47,7	52,3
Черняховское городское поселение	41073	18907	22166	46,0	54,0
Городское население - г. Черняховск (цмр)	40449	18616	21833	46,0	54,0
Сельское население	624	291	333	46,6	53,4
Калужское сельское поселение	4117	1957	2160	47,5	52,5
Каменское сельское поселение	2349	1160	1189	49,4	50,6
Свободненское сельское поселение	4397	2077	2320	47,2	52,8
Ленинградская область	1716868	797950	918918	46,5	53,5
Городское население	1127551	517421	610130	45,9	54,1
Сельское население	589317	280529	308788	47,6	52,4
Сосновоборский городской округ - городское население - г. Сосновый Бор	65788	31701	34087	48,2	51,8
Бокситогорский муниципальный район	53842	24142	29700	44,8	55,2
Городское население	41758	18458	23300	44,2	55,8
Сельское население	12084	5684	6400	47,0	53,0
Городское поселение Бокситогорское	16771	7337	9434	43,7	56,3
Городское население - г. Бокситогорск (цмр)	16585	7258	9327	43,8	56,2
Сельское население	186	79	107	42,5	57,5
Городское поселение Пикалевское - городское население - г. Пикалево	21562	9546	12016	44,3	55,7
Городское поселение Ефимовское	4211	1939	2272	46,0	54,0
Городское население - пгт Ефимовский	3611	1654	1957	45,8	54,2
Сельское население	600	285	315	47,5	52,5
Сельское поселение Анисимовское	582	269	313	46,2	53,8
Сельское поселение Большедворское	1686	806	880	47,8	52,2
Сельское поселение Борское	3261	1561	1700	47,9	52,1
Сельское поселение Заборьевское	1631	734	897	45,0	55,0
Сельское поселение Климовское	1058	473	585	44,7	55,3
Сельское поселение Подборовское	1120	519	601	46,3	53,7
Сельское поселение Радогощинское	462	239	223	51,7	48,3
Сельское поселение Самойловское	1498	719	779	48,0	52,0
Волосовский муниципальный район	49443	23141	26302	46,8	53,2
Городское население	12161	5490	6671	45,1	54,9
Сельское население	37282	17651	19631	47,3	52,7

	Мужчины и женщины	Мужчины	Женщины	В общей численности населения, процентов	
				мужчины	женщины
Городское поселение Волосовское	12264	5541	6723	45,2	54,8
Городское население - г. Волосово (цпр)	12161	5490	6671	45,1	54,9
Сельское население	103	51	52	49,5	50,5
Сельское поселение Бегуницкое	4461	2036	2425	45,6	54,4
Сельское поселение Беседское	1314	620	694	47,2	52,8
Сельское поселение Большеврудское	3754	1860	1894	49,5	50,5
Сельское поселение Губаницкое	3481	1678	1803	48,2	51,8
Сельское поселение Зимитицкое	1642	775	867	47,2	52,8
Сельское поселение Изварское	3329	1592	1737	47,8	52,2
Сельское поселение Калитинское	3588	1697	1891	47,3	52,7
Сельское поселение Каложицкое	1751	837	914	47,8	52,2
Сельское поселение Кикеринское	2360	1078	1282	45,7	54,3
Сельское поселение Клопицкое	1622	780	842	48,1	51,9
Сельское поселение Курское	2494	1197	1297	48,0	52,0
Сельское поселение Рабитицкое	1621	755	866	46,6	53,4
Сельское поселение Сабское	1731	812	919	46,9	53,1
Сельское поселение Сельцовское	2474	1143	1331	46,2	53,8
Сельское поселение Терпилицкое	1557	740	817	47,5	52,5
Волховский муниципальный район	95182	43429	51753	45,6	54,4
Городское население	69765	31586	38179	45,3	54,7
Сельское население	25417	11843	13574	46,6	53,4
Городское поселение Волховское - городское население - г. Волхов (цпр)	47182	21445	25737	45,5	54,5
Городское поселение Новолодожское	8915	3969	4946	44,5	55,5
Городское население - г. Новая Ладога	8838	3923	4915	44,4	55,6
Сельское население	77	46	31	59,7	40,3
Городское поселение Сясьстройское	14409	6527	7882	45,3	54,7
Городское население - г. Сясьстрой	13745	6218	7527	45,2	54,8
Сельское население	664	309	355	46,5	53,5
Сельское поселение Бережковское	1574	777	797	49,4	50,6
Сельское поселение Вындиноостровское	1689	780	909	46,2	53,8
Сельское поселение Иссадское	1873	914	959	48,8	51,2
Сельское поселение Кисельнинское	2308	1053	1255	45,6	54,4
Сельское поселение Колчановское	3193	1524	1669	47,7	52,3
Сельское поселение Пашское	5147	2350	2797	45,7	54,3
Сельское поселение Потанинское	1254	589	665	47,0	53,0
Сельское поселение Свирицкое	753	343	410	45,6	54,4
Сельское поселение Селивановское	1069	525	544	49,1	50,9
Сельское поселение Старолодожское	2573	1140	1433	44,3	55,7
Сельское поселение Усадищенское	1754	811	943	46,2	53,8
Сельское поселение Хваловское	1489	682	807	45,8	54,2
Всеволожский муниципальный район	260478	123954	136524	47,6	52,4
Городское население	152991	71863	81128	47,0	53,0
Сельское население	107487	52091	55396	48,5	51,5

	Мужчины и женщины	Мужчины	Женщины	В общей численности населения, процентов	
				мужчины	женщины
Городское поселение Всеволожское	60018	27408	32610	45,7	54,3
Городское население - г. Всеволожск (цмр)	59704	27263	32441	45,7	54,3
Сельское население	314	145	169	46,2	53,8
Городское поселение Сертоловское	47906	23965	23941	50,0	50,0
Городское население - г. Сертолово	47457	23720	23737	50,0	50,0
Сельское население	449	245	204	54,6	45,4
Городское поселение Дубровское	7116	3260	3856	45,8	54,2
Городское население - пгт Дубровка	6693	3062	3631	45,7	54,3
Сельское население	423	198	225	46,8	53,2
Городское поселение Кузьмолдовское	10014	4373	5641	43,7	56,3
Городское население - пгт Кузьмолдовский	9689	4215	5474	43,5	56,5
Сельское население	325	158	167	48,6	51,4
Городское поселение Морозовское	11154	5079	6075	45,5	54,5
Городское население - пгт Им. Морозова	10873	4939	5934	45,4	54,6
Сельское население	281	140	141	49,8	50,2
Городское поселение Рахьинское	7256	3581	3675	49,4	50,6
Городское население - пгт Рахья	3188	1384	1804	43,4	56,6
Сельское население	4068	2197	1871	54,0	46,0
Городское поселение Свердловское	10577	4873	5704	46,1	53,9
Городское население - пгт Им. Свердлова	9260	4278	4982	46,2	53,8
Сельское население	1317	595	722	45,2	54,8
Городское поселение Токсовское	7862	3835	4027	48,8	51,2
Городское население - пгт Токсово	6127	3002	3125	49,0	51,0
Сельское население	1735	833	902	48,0	52,0
Сельское поселение Агалатовское	7205	3519	3686	48,8	51,2
Сельское поселение Бугровское	8752	4693	4059	53,6	46,4
Сельское поселение Заневское	6717	3174	3543	47,3	52,7
Сельское поселение Колтушское	13692	6397	7295	46,7	53,3
Сельское поселение Куйвозовское	13373	6604	6769	49,4	50,6
Сельское поселение Лесколдовское	8794	4345	4449	49,4	50,6
Сельское поселение Муринское	7949	3824	4125	48,1	51,9
Сельское поселение Новодевяткинское	10978	5121	5857	46,6	53,4
Сельское поселение Разметелевское	5631	2721	2910	48,3	51,7
Сельское поселение Романовское	8065	3787	4278	47,0	53,0
Сельское поселение Щегловское	4190	1906	2284	45,5	54,5
Сельское поселение Южковское	3229	1489	1740	46,1	53,9
Выборгский муниципальный район	204408	97342	107066	47,6	52,4
Городское население	133888	61784	72104	46,1	53,9
Сельское население	70520	35558	34962	50,4	49,6
Городское поселение Выборгское - городское население - г. Выборг (цмр)	79962	36507	43455	45,7	54,3
Городское поселение Высоцкое - городское население - г. Высоцк	1244	655	589	52,7	47,3
Городское поселение Каменногорское	12740	6060	6680	47,6	52,4
Городское население - г. Каменногорск	6739	3221	3518	47,8	52,2
Сельское население	6001	2839	3162	47,3	52,7



	Мужчины и женщины	Мужчины	Женщины	В общей численности населения, процентов	
				мужчины	женщины
Городское поселение Приморское	10486	4946	5540	47,2	52,8
Городское население - г. Приморск	6119	2904	3215	47,5	52,5
Сельское население	4367	2042	2325	46,8	53,2
Городское поселение Светогорское	20272	9379	10893	46,3	53,7
Городское население	19254	8891	10363	46,2	53,8
г. Светогорск	15981	7340	8641	45,9	54,1
пгт Лесогорский	3273	1551	1722	47,4	52,6
Сельское население	1018	488	530	47,9	52,1
Городское поселение Рошинское	20006	9466	10540	47,3	52,7
Городское население - пгт Рошино	13439	6286	7153	46,8	53,2
Сельское население	6567	3180	3387	48,4	51,6
Городское поселение Советское	9440	4494	4946	47,6	52,4
Городское население - пгт Советский	7131	3320	3811	46,6	53,4
Сельское население	2309	1174	1135	50,8	49,2
Сельское поселение Глебычевское	3919	2018	1901	51,5	48,5
Сельское поселение Гончаровское	9519	4429	5090	46,5	53,5
Сельское поселение Красносельское	5706	2782	2924	48,8	51,2
Сельское поселение Первомайское	8628	4095	4533	47,5	52,5
Сельское поселение Полянское	15641	9104	6537	58,2	41,8
Сельское поселение Селезневское	6845	3407	3438	49,8	50,2
Гатчинский муниципальный район	233396	107070	126326	45,9	54,1
Городское население	143564	64714	78850	45,1	54,9
Сельское население	89832	42356	47476	47,2	52,8
Городское поселение Гатчинское	93186	41665	51521	44,7	55,3
Городское население - г. Гатчина (цмр)	92937	41564	51373	44,7	55,3
Сельское население	249	101	148	40,6	59,4
Городское поселение Коммунарское - городское население - г. Коммунар	20211	9198	11013	45,5	54,5
Городское поселение Вырицкое	14570	6770	7800	46,5	53,5
Городское население - пгт Вырица	11884	5516	6368	46,4	53,6
Сельское население	2686	1254	1432	46,7	53,3
Городское поселение Дружногорское	5815	2588	3227	44,5	55,5
Городское население - пгт Дружная Горка	3463	1498	1965	43,3	56,7
Сельское население	2352	1090	1262	46,3	53,7
Городское поселение Сиверское	18970	9024	9946	47,6	52,4
Городское население - пгт Сиверский	12216	5672	6544	46,4	53,6
Сельское население	6754	3352	3402	49,6	50,4
Городское поселение Таицкое	6084	2868	3216	47,1	52,9
Городское население - пгт Тайцы	2853	1266	1587	44,4	55,6
Сельское население	3231	1602	1629	49,6	50,4
Сельское поселение Большеколпанское	9327	4383	4944	47,0	53,0
Сельское поселение Веревское	6258	2996	3262	47,9	52,1
Сельское поселение Войковицкое	6930	3545	3385	51,2	48,8
Сельское поселение Елизаветинское	5504	2597	2907	47,2	52,8
Сельское поселение Кобринское	5906	2665	3241	45,1	54,9
Сельское поселение Новосветское	7629	3372	4257	44,2	55,8

	Мужчины и женщины	Мужчины	Женщины	В общей численности населения, процентов	
				мужчины	женщины
Сельское поселение Пудомягское	5734	2687	3047	46,9	53,1
Сельское поселение Пудостьское	9033	4215	4818	46,7	53,3
Сельское поселение Рождественское	5697	2599	3098	45,6	54,4
Сельское поселение Сусанинское	7617	3410	4207	44,8	55,2
Сельское поселение Сяськелевское	4925	2488	2437	50,5	49,5
Кингисеппский муниципальный район	78183	35478	42705	45,4	54,6
Городское население	58342	26038	32304	44,6	55,4
Сельское население	19841	9440	10401	47,6	52,4
Городское поселение Кингисеппское	48494	21739	26755	44,8	55,2
Городское население - г. Кингисепп (цмр)	48488	21735	26753	44,8	55,2
Сельское население	6	4	2	66,7	33,3
Городское поселение Ивангородское	9865	4308	5557	43,7	56,3
Городское население - г. Ивангород	9854	4303	5551	43,7	56,3
Сельское население	11	5	6	45,5	54,5
Сельское поселение Большелуцкое	3659	1745	1914	47,7	52,3
Сельское поселение Вистинское	1748	847	901	48,5	51,5
Сельское поселение Котельское	3484	1622	1862	46,6	53,4
Сельское поселение Куземкинское	1327	626	701	47,2	52,8
Сельское поселение Нежновское	843	400	443	47,4	52,6
Сельское поселение Опольевское	2666	1319	1347	49,5	50,5
Сельское поселение Пустомержское	2212	1073	1139	48,5	51,5
Сельское поселение Усть-Лужское	2835	1333	1502	47,0	53,0
Сельское поселение Фалилеевское	1050	466	584	44,4	55,6
Киришский муниципальный район	63764	28696	35068	45,0	55,0
Городское население	56180	25229	30951	44,9	55,1
Сельское население	7584	3467	4117	45,7	54,3
Городское поселение Киришское - городское население - г. Кириши (цмр)	52309	23509	28800	44,9	55,1
Городское поселение Будогощское	4756	2130	2626	44,8	55,2
Городское население - пгт Будогощь	3871	1720	2151	44,4	55,6
Сельское население	885	410	475	46,3	53,7
Сельское поселение Глажевское	2942	1334	1608	45,3	54,7
Сельское поселение Кусинское	1092	514	578	47,1	52,9
Сельское поселение Пчевжинское	1245	545	700	43,8	56,2
Сельское поселение Пчевское	1420	664	756	46,8	53,2
Кировский муниципальный район	101353	46699	54654	46,1	53,9
Городское население	90547	41671	48876	46,0	54,0
Сельское население	10806	5028	5778	46,5	53,5
Городское поселение Кировское	26641	12113	14528	45,5	54,5
Городское население - г. Кировск (цмр)	25650	11654	13996	45,4	54,6
Сельское население	991	459	532	46,3	53,7

	Мужчины и женщины	Мужчины	Женщины	В общей численности населения, процентов	
				мужчины	женщины
Городское поселение Мгинское	12353	5933	6420	48,0	52,0
Городское население - пгт Мга	10212	4924	5288	48,2	51,8
Сельское население	2141	1009	1132	47,1	52,9
Городское поселение Назиевское	5126	2203	2923	43,0	57,0
Городское население - пгт Назия	4858	2084	2774	42,9	57,1
Сельское население	268	119	149	44,4	55,6
Городское поселение Отраденское - городское население - г. Отрадное	23866	10857	13009	45,5	54,5
Городское поселение Павловское	3683	1678	2005	45,6	54,4
Городское население - пгт Павлово	3250	1476	1774	45,4	54,6
Сельское население	433	202	231	46,7	53,3
Городское поселение Приладожское	5998	2762	3236	46,0	54,0
Городское население - пгт Приладожский	5757	2647	3110	46,0	54,0
Сельское население	241	115	126	47,7	52,3
Городское поселение Синявинское - городское население - пгт Синявино	3784	1818	1966	48,0	52,0
Городское поселение Шлиссельбургское - городское население - г. Шлиссельбург	13170	6211	6959	47,2	52,8
Сельское поселение Путиловское	2342	1093	1249	46,7	53,3
Сельское поселение Суховское	1338	652	686	48,7	51,3
Сельское поселение Шумское	3052	1379	1673	45,2	54,8
Лодейнопольский муниципальный район	30469	13949	16520	45,8	54,2
Городское население	21601	9840	11761	45,6	54,4
Сельское население	8868	4109	4759	46,3	53,7
Городское поселение Лодейнопольское	21428	9741	11687	45,5	54,5
Городское население - г. Лодейное Поле (цпр)	20674	9399	11275	45,5	54,5
Сельское население	754	342	412	45,4	54,6
Городское поселение Свирьстройское - городское население - пгт Свирьстрой	927	441	486	47,6	52,4
Сельское поселение Алеховщинское	4161	1957	2204	47,0	53,0
Сельское поселение Вахновокарское	2211	1004	1207	45,4	54,6
Сельское поселение Янегское	1742	806	936	46,3	53,7
Ломоносовский муниципальный район	70347	33491	36856	47,6	52,4
Городское население	8043	4300	3743	53,5	46,5
Сельское население	62304	29191	33113	46,9	53,1
Городское поселение Большеижорское - городское население - пгт Большая Ижора	3314	1525	1789	46,0	54,0
Городское поселение Лебяженское	5870	3310	2560	56,4	43,6
Городское население - пгт Лебяжье	4729	2775	1954	58,7	41,3
Сельское население	1141	535	606	46,9	53,1
Сельское поселение Аннинское	7566	3544	4022	46,8	53,2
Сельское поселение Виллозское	6591	3461	3130	52,5	47,5
Сельское поселение Горбунковское	10020	4491	5529	44,8	55,2
Сельское поселение Гостилицкое	4178	1937	2241	46,4	53,6
Сельское поселение Кипенское	5102	2353	2749	46,1	53,9
Сельское поселение Копорское	2418	1154	1264	47,7	52,3
Сельское поселение Лаголовское	3787	1770	2017	46,7	53,3
Сельское поселение Лопухинское	3120	1503	1617	48,2	51,8
Сельское поселение Низинское	3894	1763	2131	45,3	54,7
Сельское поселение Оржицкое	3203	1462	1741	45,6	54,4
Сельское поселение Пениковское	2361	1132	1229	47,9	52,1

	Мужчины и женщины	Мужчины	Женщины	В общей численности населения, процентов	
				мужчины	женщины
Сельское поселение Ропшинское	3243	1489	1754	45,9	54,1
Сельское поселение Русско-Высоцкое	5680	2597	3083	45,7	54,3
Лужский муниципальный район	78759	36271	42488	46,1	53,9
Городское население	41825	19575	22250	46,8	53,2
Сельское население	36934	16696	20238	45,2	54,8
Городское поселение Лужское	39172	18390	20782	46,9	53,1
Городское население - г. Луга (цпр)	38593	18133	20460	47,0	53,0
Сельское население	579	257	322	44,4	55,6
Городское поселение Толмачевское	4976	2223	2753	44,7	55,3
Городское население - пгт Толмачево	3232	1442	1790	44,6	55,4
Сельское население	1744	781	963	44,8	55,2
Сельское поселение Володарское	1605	745	860	46,4	53,6
Сельское поселение Волошовское	1511	700	811	46,3	53,7
Сельское поселение Дзержинское	3254	1504	1750	46,2	53,8
Сельское поселение Заклинское	4706	2099	2607	44,6	55,4
Сельское поселение Мшинское	3443	1552	1891	45,1	54,9
Сельское поселение Оредежское	3031	1416	1615	46,7	53,3
Сельское поселение Осьминское	3212	1506	1706	46,9	53,1
Сельское поселение Ретюнское	1943	855	1088	44,0	56,0
Сельское поселение Серебрянское	1755	790	965	45,0	55,0
Сельское поселение Скребловское	3186	1404	1782	44,1	55,9
Сельское поселение Тесовское	2150	976	1174	45,4	54,6
Сельское поселение Торковичское	1387	607	780	43,8	56,2
Сельское поселение Ям-Тесовское	3428	1504	1924	43,9	56,1
Подпорожский муниципальный район	31753	14292	17461	45,0	55,0
Городское население	26901	12086	14815	44,9	55,1
Сельское население	4852	2206	2646	45,5	54,5
Городское поселение Подпорожское	19090	8541	10549	44,7	55,3
Городское население - г. Подпорожье (цпр)	18733	8372	10361	44,7	55,3
Сельское население	357	169	188	47,3	52,7
Городское поселение Важинское	2992	1359	1633	45,4	54,6
Городское население - пгт Важины	2754	1243	1511	45,1	54,9
Сельское население	238	116	122	48,7	51,3
Городское поселение Вознесенское	3029	1384	1645	45,7	54,3
Городское население - пгт Вознесенье	2425	1110	1315	45,8	54,2
Сельское население	604	274	330	45,4	54,6
Городское поселение Никольское	3039	1384	1655	45,5	54,5
Городское население - пгт Никольский	2989	1361	1628	45,5	54,5
Сельское население	50	23	27	46,0	54,0
Сельское поселение Винницкое	3603	1624	1979	45,1	54,9
Приозерский муниципальный район	62193	29784	32409	47,9	52,1
Городское население	23391	10536	12855	45,0	55,0
Сельское население	38802	19248	19554	49,6	50,4

	Мужчины и женщины	Мужчины	Женщины	В общей численности населения, процентов	
				мужчины	женщины
Городское поселение Приозерское	19321	8708	10613	45,1	54,9
Городское население - г. Приозерск (цмр)	18933	8431	10502	44,5	55,5
Сельское население	388	277	111	71,4	28,6
Городское поселение Кузнечинское	4470	2111	2359	47,2	52,8
Городское население - пгт Кузнечное	4458	2105	2353	47,2	52,8
Сельское население	12	6	6	50,0	50,0
Сельское поселение Громовское	2500	1315	1185	52,6	47,4
Сельское поселение Запорожское	2605	1245	1360	47,8	52,2
Сельское поселение Красноозерное	1085	522	563	48,1	51,9
Сельское поселение Ларионовское	3173	1475	1698	46,5	53,5
Сельское поселение Мельниковское	2026	913	1113	45,1	54,9
Сельское поселение Мичуринское	1764	811	953	46,0	54,0
Петровское сельское поселение	1802	853	949	47,3	52,7
Сельское поселение Плодовское	2589	1233	1356	47,6	52,4
Сельское поселение Раздольевское	1532	740	792	48,3	51,7
Сельское поселение Ромашкинское	7696	4011	3685	52,1	47,9
Сельское поселение Севастьяновское	800	385	415	48,1	51,9
Сельское поселение Сосновское	10830	5462	5368	50,4	49,6
Сланцевский муниципальный район	43523	19485	24038	44,8	55,2
Городское население	33485	14740	18745	44,0	56,0
Сельское население	10038	4745	5293	47,3	52,7
Городское поселение Сланцевское	34347	15198	19149	44,2	55,8
Городское население - г. Сланцы (цмр)	33485	14740	18745	44,0	56,0
Сельское население	862	458	404	53,1	46,9
Сельское поселение Выскатское	2298	1088	1210	47,3	52,7
Сельское поселение Гостицкое	1656	772	884	46,6	53,4
Сельское поселение Загривское	1125	561	564	49,9	50,1
Сельское поселение Новосельское	1121	515	606	45,9	54,1
Сельское поселение Старопольское	2319	1043	1276	45,0	55,0
Сельское поселение Черновское	657	308	349	46,9	53,1
Тихвинский муниципальный район	70988	31942	39046	45,0	55,0
Городское население	58459	26176	32283	44,8	55,2
Сельское население	12529	5766	6763	46,0	54,0
Городское поселение Тихвинское	60675	27186	33489	44,8	55,2
Городское население - г. Тихвин (цмр)	58459	26176	32283	44,8	55,2
Сельское население	2216	1010	1206	45,6	54,4
Сельское поселение Борское	1593	739	854	46,4	53,6
Сельское поселение Ганьковское	1121	502	619	44,8	55,2
Сельское поселение Горское	1039	490	549	47,2	52,8
Сельское поселение Косьюковское	678	314	364	46,3	53,7
Сельское поселение Мелегежское	971	458	513	47,2	52,8
Сельское поселение Пашозерское	572	270	302	47,2	52,8
Сельское поселение Цвылевское	1672	769	903	46,0	54,0
Сельское поселение Шугозерское	2667	1214	1453	45,5	54,5

	Мужчины и женщины	Мужчины	Женщины	В общей численности населения, процентов	
				мужчины	женщины
Тосненский муниципальный район	122999	57084	65915	46,4	53,6
Городское население	88862	41634	47228	46,9	53,1
Сельское население	34137	15450	18687	45,3	54,7
Городское поселение Тосненское	44998	20629	24369	45,8	54,2
Городское население - г. Тосно (цпр)	39101	17929	21172	45,9	54,1
Сельское население	5897	2700	3197	45,8	54,2
Городское поселение Любанское	9411	4196	5215	44,6	55,4
Городское население - г. Любань	4188	1829	2359	43,7	56,3
Сельское население	5223	2367	2856	45,3	54,7
Городское поселение Никольское	20089	8985	11104	44,7	55,3
Городское население - г. Никольское	19280	8599	10681	44,6	55,4
Сельское население	809	386	423	47,7	52,3
Городское поселение Красноборское	5079	2344	2735	46,2	53,8
Городское население - пгт Красный Бор	5033	2322	2711	46,1	53,9
Сельское население	46	22	24	47,8	52,2
Городское поселение Рябовское - городское население - пгт Рябово	3251	1469	1782	45,2	54,8
Городское поселение Ульяновское - городское население - пгт Ульяновка	11601	4572	7029	39,4	60,6
Городское поселение Форносовское	6710	5050	1660	75,3	24,7
Городское население - пгт Форносово	6408	4914	1494	76,7	23,3
Сельское население	302	136	166	45,0	55,0
Сельское поселение Лисинское	2001	928	1073	46,4	53,6
Сельское поселение Нурминское	3301	1448	1853	43,9	56,1
Сельское поселение Тельмановское	10824	4784	6040	44,2	55,8
Сельское поселение Трубникоборское	1539	694	845	45,1	54,9
Сельское поселение Федоровское	3674	1752	1922	47,7	52,3
Сельское поселение Шапкинское	521	233	288	44,7	55,3
Мурманская область	795409	379560	415849	47,7	52,3
Городское население	738382	348821	389561	47,2	52,8
Сельское население	57027	30739	26288	53,9	46,1
Городской округ город Мурманск - городское население - г. Мурманск	307257	141130	166127	45,9	54,1
внутригородские округа					
Ленинский	90331	41855	48476	46,3	53,7
Октябрьский	95569	43755	51814	45,8	54,2
Первомайский	121357	55520	65837	45,7	54,3
Городской округ Александровск	42789	21955	20834	51,3	48,7
Городское население	41044	20782	20262	50,6	49,4
г. Гаджиево	11068	5938	5130	53,7	46,3
г. Полярный	17293	8646	8647	50,0	50,0
г. Снежногорск	12683	6198	6485	48,9	51,1
Сельское население	1745	1173	572	67,2	32,8
Городской округ город Апатиты с подведомственной территорией	59674	27081	32593	45,4	54,6
Городское население – г. Апатиты	59672	27080	32592	45,4	54,6
Сельское население	2	1	1	50,0	50,0



	Мужчины и женщины	Мужчины	Женщины	В общей численности населения, процентов	
				мужчины	женщины
Городской округ поселок Видяево - населенный пункт Видяево	5771	2938	2833	50,9	49,1
Городской округ город Заозерск - городское население - г. Заозерск	11199	5922	5277	52,9	47,1
Городской округ город Кировск с подведомственной территорией	30990	14108	16882	45,5	54,5
Городское население – г. Кировск	28625	12968	15657	45,3	54,7
Сельское население	2365	1140	1225	48,2	51,8
Городской округ Ковдорский район	21297	9796	11501	46,0	54,0
Городское население – г. Ковдор	18820	8720	10100	46,3	53,7
Сельское население	2477	1076	1401	43,4	56,6
Городской округ город Мончегорск с подведомственной территорией	47975	21939	26036	45,7	54,3
Городское население – г. Мончегорск	45361	20450	24911	45,1	54,9
Сельское население	2614	1489	1125	57,0	43,0
Городской округ город Оленегорск с подведомственной территорией	30021	14535	15486	48,4	51,6
Городское население – г. Оленегорск	23072	10469	12603	45,4	54,6
Сельское население	6949	4066	2883	58,5	41,5
Городской округ город Островной	2222	1166	1056	52,5	47,5
Городское население – г. Островной	2171	1128	1043	52,0	48,0
Сельское население	51	38	13	74,5	25,5
Городской округ город Полярные Зори с подведомственной территорией	17641	8379	9262	47,5	52,5
Городское население – г. Полярные Зори	15096	7175	7921	47,5	52,5
Сельское население	2545	1204	1341	47,3	52,7
Городской округ город Североморск	67331	35038	32293	52,0	48,0
Городское население	64011	33205	30806	51,9	48,1
г. Североморск	50060	26503	23557	52,9	47,1
пгт Росляково	8696	4077	4619	46,9	53,1
пгт Сафоново	5255	2625	2630	50,0	50,0
Сельское население	3320	1833	1487	55,2	44,8
Кандалакшский муниципальный район	49544	23127	26417	46,7	53,3
Городское население	42214	19644	22570	46,5	53,5
Сельское население	7330	3483	3847	47,5	52,5
Городское поселение Кандалакша	38136	17353	20783	45,5	54,5
Городское население - г. Кандалакша (цмр)	35654	16213	19441	45,5	54,5
Сельское население	2482	1140	1342	45,9	54,1
Городское поселение Зеленоборский	7215	3721	3494	51,6	48,4
Городское население - пгт Зеленоборский	6560	3431	3129	52,3	47,7
Сельское население	655	290	365	44,3	55,7
Сельское поселение Алакуртти	3443	1711	1732	49,7	50,3
Сельское поселение Зареченск	750	342	408	45,6	54,4
Кольский муниципальный район	44670	22393	22277	50,1	49,9
Городское население	34125	17181	16944	50,3	49,7
Сельское население	10545	5212	5333	49,4	50,6

	Мужчины и женщины	Мужчины	Женщины	В общей численности населения, процентов	
				мужчины	женщины
Городское поселение Кола - городское население - г. Кола (цмр)	10437	4770	5667	45,7	54,3
Городское поселение Верхнетуломский	1584	738	846	46,6	53,4
Городское население - пгт Верхнетуломский	1580	735	845	46,5	53,5
Сельское население	4	3	1	75,0	25,0
Городское поселение Кильдинстрой	5270	2519	2751	47,8	52,2
Городское население - пгт Кильдинстрой	2063	902	1161	43,7	56,3
Сельское население	3207	1617	1590	50,4	49,6
Городское поселение Молочный	5245	2381	2864	45,4	54,6
Городское население - пгт Молочный	5208	2363	2845	45,4	54,6
Сельское население	37	18	19	48,6	51,4
Городское поселение Мурмаши - городское население - пгт Мурмаши	14152	8089	6063	57,2	42,8
Городское поселение Туманный - городское население - пгт Туманный	685	322	363	47,0	53,0
Сельское поселение Междуречье	2503	1260	1243	50,3	49,7
Сельское поселение Пушной	1200	571	629	47,6	52,4
Сельское поселение Териберка	1025	539	486	52,6	47,4
Сельское поселение Тулома	2052	941	1111	45,9	54,1
Сельское поселение Ура-Губа	517	263	254	50,9	49,1
Ловозерский муниципальный район	11820	6180	5640	52,3	47,7
Городское население	8414	4506	3908	53,6	46,4
Сельское население	3406	1674	1732	49,1	50,9
Городское поселение Ревда - городское население - пгт Ревда	8414	4506	3908	53,6	46,4
Сельское поселение Ловозеро	3406	1674	1732	49,1	50,9
село Ловозеро (цмр)	2871	1381	1490	48,1	51,9
Печенгский муниципальный район	38920	20895	18025	53,7	46,3
Городское население	31769	15888	15881	50,0	50,0
Сельское население	7151	5007	2144	70,0	30,0
Городское поселение Заполярный - городское население - г. Заполярный	15825	7565	8260	47,8	52,2
Городское поселение Никель	13131	6239	6892	47,5	52,5
Городское население - пгт Никель (цмр)	12756	6036	6720	47,3	52,7
Сельское население	375	203	172	54,1	45,9
Городское поселение Печенга	7418	5328	2090	71,8	28,2
Городское население - пгт Печенга	3188	2287	901	71,7	28,3
Сельское население	4230	3041	1189	71,9	28,1
Сельское поселение Корзуново	2546	1763	783	69,2	30,8
Терский муниципальный район	6288	2978	3310	47,4	52,6
Городское население	5532	2573	2959	46,5	53,5
Сельское население	756	405	351	53,6	46,4
Городское поселение Умба	5559	2589	2970	46,6	53,4
Городское население - пгт Умба (цмр)	5532	2573	2959	46,5	53,5
Сельское население	27	16	11	59,3	40,7
Сельское поселение Варзуга	729	389	340	53,4	46,6

	Мужчины и женщины	Мужчины	Женщины	В общей численности населения, процентов	
				мужчины	женщины
Новгородская область	634111	284613	349498	44,9	55,1
Городское население	447909	198812	249097	44,4	55,6
Сельское население	186202	85801	100401	46,1	53,9
Городской округ г. Великий Новгород - городское население - г. Великий Новгород	218717	95321	123396	43,6	56,4
Батецкий муниципальный район - сельское население	6335	2926	3409	46,2	53,8
Батецкое сельское поселение	3375	1531	1844	45,4	54,6
посёлок Батецкий (цпр)	2258	991	1267	43,9	56,1
Мойкинское сельское поселение	1713	827	886	48,3	51,7
Передольское сельское поселение	1247	568	679	45,5	54,5
Боровичский муниципальный район	69365	30552	38813	44,0	56,0
Городское население	53690	23360	30330	43,5	56,5
Сельское население	15675	7192	8483	45,9	54,1
Боровичское городское поселение - городское население - г. Боровичи (цпр)	53690	23360	30330	43,5	56,5
Волокское сельское поселение	1268	573	695	45,2	54,8
Железковское сельское поселение	2300	1163	1137	50,6	49,4
Ёгольское сельское поселение	1251	546	705	43,6	56,4
Кончанско-Суворовское сельское поселение	718	322	396	44,8	55,2
Опеченское сельское поселение	1917	845	1072	44,1	55,9
Перёдское сельское поселение	2024	911	1113	45,0	55,0
Прогресское сельское поселение	2580	1157	1423	44,8	55,2
Сушанское сельское поселение	2201	1024	1177	46,5	53,5
Сушиловское сельское поселение	545	243	302	44,6	55,4
Травковское сельское поселение	871	408	463	46,8	53,2
Валдайский муниципальный район	26476	12705	13771	48,0	52,0
Городское население	16098	7849	8249	48,8	51,2
Сельское население	10378	4856	5522	46,8	53,2
Валдайское городское поселение	16983	8255	8728	48,6	51,4
Городское население - г. Валдай (цпр)	16098	7849	8249	48,8	51,2
Сельское население	885	406	479	45,9	54,1
Едровское сельское поселение	1767	889	878	50,3	49,7
Ивантеевское сельское поселение	955	443	512	46,4	53,6
Короцкое сельское поселение	496	225	271	45,4	54,6
Костковское сельское поселение	593	173	420	29,2	70,8
Любницкое сельское поселение	804	363	441	45,1	54,9
Рощинское сельское поселение	1075	506	569	47,1	52,9
Семёновщинское сельское поселение	671	306	365	45,6	54,4
Яжелбицкое сельское поселение	3132	1545	1587	49,3	50,7
Волотовский муниципальный район - сельское население	5493	2563	2930	46,7	53,3
Сельское поселение Волот	2750	1234	1516	44,9	55,1
посёлок Волот (цпр)	2236	999	1237	44,7	55,3
Горское сельское поселение	1949	965	984	49,5	50,5
Славитинское сельское поселение	794	364	430	45,8	54,2

	Мужчины и женщины	Мужчины	Женщины	В общей численности населения, процентов	
				мужчины	женщины
Демянский муниципальный район	13001	5860	7141	45,1	54,9
Городское население	5365	2411	2954	44,9	55,1
Сельское население	7636	3449	4187	45,2	54,8
Демянское городское поселение - городское население - пгт Демянск (цмр)	5365	2411	2954	44,9	55,1
Жирковское сельское поселение	956	429	527	44,9	55,1
Ильиногорское сельское поселение	682	311	371	45,6	54,4
Кневицкое сельское поселение	1354	594	760	43,9	56,1
Лычковское сельское поселение	1654	731	923	44,2	55,8
Песоцкое сельское поселение	1023	469	554	45,8	54,2
Полновское сельское поселение	776	357	419	46,0	54,0
Ямнижское сельское поселение	1191	558	633	46,9	53,1
Крестецкий муниципальный район	12940	5801	7139	44,8	55,2
Городское население	8717	3880	4837	44,5	55,5
Сельское население	4223	1921	2302	45,5	54,5
Крестецкое городское поселение	9843	4375	5468	44,4	55,6
Городское население - пгт Крестцы (цмр)	8717	3880	4837	44,5	55,5
Сельское население	1126	495	631	44,0	56,0
Зайцевское сельское поселение	622	293	329	47,1	52,9
Новорахинское сельское поселение	1216	561	655	46,1	53,9
Ручьевское сельское поселение	695	314	381	45,2	54,8
Устьволомское сельское поселение	564	258	306	45,7	54,3
Любытинский муниципальный район	9744	4367	5377	44,8	55,2
Городское население	4837	2164	2673	44,7	55,3
Сельское население	4907	2203	2704	44,9	55,1
Любытинское сельское поселение	6362	2840	3522	44,6	55,4
Городское население - пгт Любытино (цмр)	2807	1248	1559	44,5	55,5
Сельское население	3555	1592	1963	44,8	55,2
Неболчское сельское поселение	3382	1527	1855	45,2	54,8
Городское население - пгт Неболчи	2030	916	1114	45,1	54,9
Сельское население	1352	611	741	45,2	54,8
Маловишерский муниципальный район	17785	7858	9927	44,2	55,8
Городское население	12461	5506	6955	44,2	55,8
Сельское население	5324	2352	2972	44,2	55,8
Маловишерское городское поселение	12654	5594	7060	44,2	55,8
Городское население - г. Малая Вишера (цмр)	12461	5506	6955	44,2	55,8
Сельское население	193	88	105	45,6	54,4
Большевишерское городское поселение - сельское население	1834	784	1050	42,7	57,3
Бургинское сельское поселение	1959	879	1080	44,9	55,1
Веребьинское сельское поселение	1338	601	737	44,9	55,1
Марёвский муниципальный район - сельское население	4673	2118	2555	45,3	54,7
Велильское сельское поселение	452	209	243	46,2	53,8
Марёвское сельское поселение	2691	1196	1495	44,4	55,6
село Марёво (цмр)	2297	1021	1276	44,4	55,6
Моисеевское сельское поселение	523	237	286	45,3	54,7
Молвотицкое сельское поселение	1007	476	531	47,3	52,7

	Мужчины и женщины	Мужчины	Женщины	В общей численности населения, процентов	
				мужчины	женщины
Мошенской муниципальный район - сельское население	7309	3331	3978	45,6	54,4
Долговское сельское поселение	691	323	368	46,7	53,3
Калининское сельское поселение	1225	582	643	47,5	52,5
Кировское сельское поселение	1691	779	912	46,1	53,9
Мошенское сельское поселение - село Мошенское (цмр)	2505	1078	1427	43,0	57,0
Ореховское сельское поселение	1197	569	628	47,5	52,5
Новгородский муниципальный район	57673	27096	30577	47,0	53,0
Городское население	14748	7358	7390	49,9	50,1
Сельское население	42925	19738	23187	46,0	54,0
Панковское городское поселение - городское население - пгт Панковка	9603	5096	4507	53,1	46,9
Пролетарское городское поселение	6119	2723	3396	44,5	55,5
Городское население - пгт Пролетарий	5145	2262	2883	44,0	56,0
Сельское население	974	461	513	47,3	52,7
Тёсово-Нетыльское городское поселение - сельское население	3502	1543	1959	44,1	55,9
Тёсовское городское поселение - сельское население	934	399	535	42,7	57,3
Борковское сельское поселение	2608	1220	1388	46,8	53,2
Бронницкое сельское поселение	3747	1680	2067	44,8	55,2
Волотовское сельское поселение	2061	953	1108	46,2	53,8
Григоровское сельское поселение	3330	1503	1827	45,1	54,9
Ермолинское сельское поселение	4094	1919	2175	46,9	53,1
Лесновское сельское поселение	1879	896	983	47,7	52,3
Новоселицкое сельское поселение	3785	1775	2010	46,9	53,1
Подберезское сельское поселение	3930	1780	2150	45,3	54,7
Ракомское сельское поселение	1385	690	695	49,8	50,2
Савинское сельское поселение	2210	1016	1194	46,0	54,0
Сырково сельское поселение	3007	1355	1652	45,1	54,9
Трубичинское сельское поселение	3244	1507	1737	46,5	53,5
Чечулинское сельское поселение	2235	1041	1194	46,6	53,4
Окуловский муниципальный район	25808	11472	14336	44,5	55,5
Городское население	18470	8075	10395	43,7	56,3
Сельское население	7338	3397	3941	46,3	53,7
Окуловское городское поселение	12872	5634	7238	43,8	56,2
Городское население - г. Окуловка (цмр)	12464	5455	7009	43,8	56,2
Сельское население	408	179	229	43,9	56,1
Кулотинское городское поселение	3393	1467	1926	43,2	56,8
Городское население - пгт Кулотино	2942	1247	1695	42,4	57,6
Сельское население	451	220	231	48,8	51,2
Угловское городское поселение	3747	1690	2057	45,1	54,9
Городское население - пгт Угловка	3064	1373	1691	44,8	55,2
Сельское население	683	317	366	46,4	53,6
Березовицкое сельское поселение	710	344	366	48,5	51,5
Боровёнковское сельское поселение	2451	1075	1376	43,9	56,1
Котовское сельское поселение	2113	1020	1093	48,3	51,7
Турбинное сельское поселение	522	242	280	46,4	53,6

	Мужчины и женщины	Мужчины	Женщины	В общей численности населения, процентов	
				мужчины	женщины
Парфинский муниципальный район	14395	6910	7485	48,0	52,0
Городское население	7492	3777	3715	50,4	49,6
Сельское население	6903	3133	3770	45,4	54,6
Парфинское городское поселение	7610	3835	3775	50,4	49,6
Городское население - пгт Парфино (цмр)	7492	3777	3715	50,4	49,6
Сельское население	118	58	60	49,2	50,8
Полавское сельское поселение	3414	1563	1851	45,8	54,2
Федорковское сельское поселение	3371	1512	1859	44,9	55,1
Пестовский муниципальный район	21676	9882	11794	45,6	54,4
Городское население	15903	7188	8715	45,2	54,8
Сельское население	5773	2694	3079	46,7	53,3
Пестовское городское поселение - городское население - г. Пестово (цмр)	15903	7188	8715	45,2	54,8
Богословское сельское поселение	1207	573	634	47,5	52,5
Быковское сельское поселение	963	458	505	47,6	52,4
Вятское сельское поселение	537	241	296	44,9	55,1
Лаптевское сельское поселение	458	211	247	46,1	53,9
Охонское сельское поселение	704	338	366	48,0	52,0
Пестовское сельское поселение	1113	498	615	44,7	55,3
Устюжское сельское поселение	791	375	416	47,4	52,6
Поддорский муниципальный район - сельское население	4645	2141	2504	46,1	53,9
Белебёлковское сельское поселение	1013	466	547	46,0	54,0
Селеевское сельское поселение	603	273	330	45,3	54,7
Поддорское сельское поселение	3029	1402	1627	46,3	53,7
село Поддорье (цмр)	1860	846	1014	45,5	54,5
Солецкий муниципальный район	15714	7347	8367	46,8	53,2
Городское население	10086	4798	5288	47,6	52,4
Сельское население	5628	2549	3079	45,3	54,7
Солецкое городское поселение	10155	4829	5326	47,6	52,4
Городское население - г. Сольцы (цмр)	10086	4798	5288	47,6	52,4
Сельское население	69	31	38	44,9	55,1
Выбитское сельское поселение	2146	975	1171	45,4	54,6
Горское сельское поселение	1453	641	812	44,1	55,9
Дубровское сельское поселение	1960	902	1058	46,0	54,0
Старорусский муниципальный район	46872	21077	25795	45,0	55,0
Городское население	31809	13919	17890	43,8	56,2
Сельское население	15063	7158	7905	47,5	52,5
Старорусское городское поселение	32916	14427	18489	43,8	56,2
Городское население - г. Старая Русса (цмр)	31809	13919	17890	43,8	56,2
Сельское население	1107	508	599	45,9	54,1
Великосельское сельское поселение	2732	1322	1410	48,4	51,6
Взвядское сельское поселение	638	295	343	46,2	53,8
Залучское сельское поселение	1716	808	908	47,1	52,9
Ивановское сельское поселение	970	473	497	48,8	51,2
Медниковское сельское поселение	2004	985	1019	49,2	50,8

	Мужчины и женщины	Мужчины	Женщины	В общей численности населения, процентов	
				мужчины	женщины
Наговское сельское поселение	3892	1838	2054	47,2	52,8
Новосельское сельское поселение	2004	929	1075	46,4	53,6
Хвойнинский муниципальный район	15552	7177	8375	46,1	53,9
Городское население	6394	2865	3529	44,8	55,2
Сельское население	9158	4312	4846	47,1	52,9
Хвойнинское городское поселение - городское население - пгт Хвойная (цмр)	6394	2865	3529	44,8	55,2
Анциферовское сельское поселение	1145	514	631	44,9	55,1
Боровское сельское поселение	319	156	163	48,9	51,1
Дворищенское сельское поселение	491	239	252	48,7	51,3
Звягинское сельское поселение	383	183	200	47,8	52,2
Кабожское сельское поселение	1846	866	980	46,9	53,1
Миголощское сельское поселение	418	212	206	50,7	49,3
Минецкое сельское поселение	534	242	292	45,3	54,7
Остаховское сельское поселение	383	189	194	49,3	50,7
Песское сельское поселение	1892	865	1027	45,7	54,3
Юбилейнинское сельское поселение	1747	846	901	48,4	51,6
Холмский муниципальный район	6177	2817	3360	45,6	54,4
Городское население	3830	1708	2122	44,6	55,4
Сельское население	2347	1109	1238	47,3	52,7
Холмское городское поселение - городское население - г. Холм (цмр)	3830	1708	2122	44,6	55,4
Красноборское сельское поселение	958	453	505	47,3	52,7
Морховское сельское поселение	595	288	307	48,4	51,6
Тогодское сельское поселение	794	368	426	46,3	53,7
Чудовский муниципальный район	22011	9826	12185	44,6	55,4
Городское население	15397	6822	8575	44,3	55,7
Сельское население	6614	3004	3610	45,4	54,6
Чудовское городское поселение - городское население - г. Чудово (цмр)	15397	6822	8575	44,3	55,7
Грузинское сельское поселение	3013	1317	1696	43,7	56,3
Трегубовское сельское поселение	1305	612	693	46,9	53,1
Успенское сельское поселение	2296	1075	1221	46,8	53,2
Шимский муниципальный район	11750	5466	6284	46,5	53,5
Городское население	3895	1811	2084	46,5	53,5
Сельское население	7855	3655	4200	46,5	53,5
Шимское городское поселение	5483	2576	2907	47,0	53,0
Городское население - пгт Шимск (цмр)	3895	1811	2084	46,5	53,5
Сельское население	1588	765	823	48,2	51,8
Медведское сельское поселение	2398	1103	1295	46,0	54,0
Подгощское сельское поселение	1819	863	956	47,4	52,6
Уторгошское сельское поселение	2050	924	1126	45,1	54,9
Псковская область	673423	308652	364771	45,8	54,2
Городское население	472514	213622	258892	45,2	54,8
Сельское население	200909	95030	105879	47,3	52,7
Псковский городской округ - городское население - г. Псков	203279	91641	111638	45,1	54,9

	Мужчины и женщины	Мужчины	Женщины	В общей численности населения, процентов	
				мужчины	женщины
Великолукский городской округ - городское население - г. Великие Луки	98778	43687	55091	44,2	55,8
Бежаницкий муниципальный район	13264	6025	7239	45,4	54,6
Городское население	5353	2375	2978	44,4	55,6
Сельское население	7911	3650	4261	46,1	53,9
Городское поселение Бежаницы - городское население - пгт Бежаницы (цмр)	4333	1916	2417	44,2	55,8
Ашевское сельское поселение	1312	605	707	46,1	53,9
Сельское поселение Бежаницкая волость	981	459	522	46,8	53,2
Сельское поселение Добрывичская волость	600	275	325	45,8	54,2
Сельское поселение Кудеверская волость	915	418	497	45,7	54,3
Сельское поселение Люцикская волость	1345	612	733	45,5	54,5
Полистовское сельское поселение	1655	767	888	46,3	53,7
Городское население - пгт Красный Луч	1020	459	561	45,0	55,0
Сельское население	635	308	327	48,5	51,5
Пореченское сельское поселение	1030	485	545	47,1	52,9
Сельское поселение Чихачевская волость	1093	488	605	44,6	55,4
Великолукский муниципальный район - сельское население	22121	10434	11687	47,2	52,8
Сельское поселение Борковская волость	1342	636	706	47,4	52,6
Сельское поселение Букровская волость	813	380	433	46,7	53,3
Сельское поселение Горицкая волость	1504	685	819	45,5	54,5
Сельское поселение Купуйская волость	869	421	448	48,4	51,6
Сельское поселение Лычевская волость	5234	2433	2801	46,5	53,5
Сельское поселение Марьинская волость	1083	531	552	49,0	51,0
Сельское поселение Переслегинская волость	3803	1789	2014	47,0	53,0
Сельское поселение Пореченская волость	2009	959	1050	47,7	52,3
Сельское поселение Успенская волость	1058	504	554	47,6	52,4
Сельское поселение Черпесская волость	484	212	272	43,8	56,2
Сельское поселение Шелковская волость	3922	1884	2038	48,0	52,0
Гдовский муниципальный район	12792	5983	6809	46,8	53,2
Городское население	4379	1962	2417	44,8	55,2
Сельское население	8413	4021	4392	47,8	52,2
Городское поселение Гдов	6263	2855	3408	45,6	54,4
Городское население - г. Гдов (цмр)	4379	1962	2417	44,8	55,2
Сельское население	1884	893	991	47,4	52,6
Сельское поселение Добручинская волость	1588	779	809	49,1	50,9
Сельское поселение Первомайская волость	364	179	185	49,2	50,8
Сельское поселение Плесновская волость	298	148	150	49,7	50,3
Сельское поселение Полновская волость	1392	651	741	46,8	53,2
Сельское поселение Самолвовская волость	666	316	350	47,4	52,6
Сельское поселение Спицинская волость	718	331	387	46,1	53,9
Сельское поселение Черневская волость	844	395	449	46,8	53,2
Сельское поселение Юшкинская волость	659	329	330	49,9	50,1
Дедовичский муниципальный район	14692	6753	7939	46,0	54,0
Городское население	8798	4071	4727	46,3	53,7
Сельское население	5894	2682	3212	45,5	54,5



	Мужчины и женщины	Мужчины	Женщины	В общей численности населения, процентов	
				мужчины	женщины
Городское поселение Дедовичи - городское население - пгт Дедовичи (цмр)	8798	4071	4727	46,3	53,7
Сельское поселение Вязьевская волость	1564	692	872	44,2	55,8
Сельское поселение Дубишенская волость	1029	481	548	46,7	53,3
Сельское поселение Пожеревицкая волость	1754	793	961	45,2	54,8
Сельское поселение Сосонская волость	802	378	424	47,1	52,9
Сельское поселение Шелонская волость	745	338	407	45,4	54,6
Дновский муниципальный район	13341	5980	7361	44,8	55,2
Городское население	9061	4015	5046	44,3	55,7
Сельское население	4280	1965	2315	45,9	54,1
Городское поселение Дно	9183	4070	5113	44,3	55,7
Городское население - г. Дно (цмр)	9061	4015	5046	44,3	55,7
Сельское население	122	55	67	45,1	54,9
Сельское поселение Высокдская волость	937	448	489	47,8	52,2
Сельское поселение Гавровская волость	574	272	302	47,4	52,6
Сельское поселение Искровская волость	934	433	501	46,4	53,6
Сельское поселение Лукомская волость	842	385	457	45,7	54,3
Сельское поселение Моринская волость	871	372	499	42,7	57,3
Красногородский муниципальный район	7328	3485	3843	47,6	52,4
Городское население	3870	1732	2138	44,8	55,2
Сельское население	3458	1753	1705	50,7	49,3
Городское поселение Красногородск - городское население - пгт Красногородск (цмр)	3870	1732	2138	44,8	55,2
Сельское поселение Красногородская волость	1787	981	806	54,9	45,1
Сельское поселение Партизанская волость	820	369	451	45,0	55,0
Сельское поселение Пограничная волость	851	403	448	47,4	52,6
Куньинский муниципальный район	10277	4743	5534	46,2	53,8
Городское население	3127	1381	1746	44,2	55,8
Сельское население	7150	3362	3788	47,0	53,0
Городское поселение Кунья - городское население - пгт Кунья (цмр)	3127	1381	1746	44,2	55,8
Сельское поселение Боталовская волость	1081	503	578	46,5	53,5
Сельское поселение Долговицкая волость	939	446	493	47,5	52,5
Сельское поселение Жижицкая волость	1284	566	718	44,1	55,9
Сельское поселение Каськовская волость	786	395	391	50,3	49,7
Сельское поселение Назимовская волость	662	318	344	48,0	52,0
Сельское поселение Пухновская волость	769	362	407	47,1	52,9
Сельское поселение Слепневская волость	791	396	395	50,1	49,9
Сельское поселение Ущицкая волость	838	376	462	44,9	55,1
Локнянский муниципальный район	9535	4241	5294	44,5	55,5
Городское население	3872	1673	2199	43,2	56,8
Сельское население	5663	2568	3095	45,3	54,7
Городское поселение Локня - городское население - пгт Локня (цмр)	3872	1673	2199	43,2	56,8
Сельское поселение Алексеевская волость	749	329	420	43,9	56,1
Сельское поселение Локнянская волость	1287	604	683	46,9	53,1
Сельское поселение Миритиницкая волость	608	286	322	47,0	53,0

	Мужчины и женщины	Мужчины	Женщины	В общей численности населения, процентов	
				мужчины	женщины
Сельское поселение Михайловская волость	712	302	410	42,4	57,6
Сельское поселение Подберезинская волость	1057	485	572	45,9	54,1
Сельское поселение Самолуковская волость	1250	562	688	45,0	55,0
Невельский муниципальный район	26657	11846	14811	44,4	55,6
Городское население	16324	7130	9194	43,7	56,3
Сельское население	10333	4716	5617	45,6	54,4
Городское поселение Невель - городское население - г. Невель (цмр)	16324	7130	9194	43,7	56,3
Сельское поселение Артемовская волость	1312	594	718	45,3	54,7
Сельское поселение Голубоозерская волость	1058	469	589	44,3	55,7
Сельское поселение Ивановская волость	1250	576	674	46,1	53,9
Сельское поселение Леховская волость	564	253	311	44,9	55,1
Сельское поселение Лобковская волость	768	367	401	47,8	52,2
Сельское поселение Новохованская волость	660	290	370	43,9	56,1
Сельское поселение Плисская волость	1701	788	913	46,3	53,7
Сельское поселение Трехалевская волость	560	259	301	46,3	53,7
Сельское поселение Туричинская волость	965	438	527	45,4	54,6
Сельское поселение Усть-Долысская волость	1495	682	813	45,6	54,4
Новоржевский муниципальный район	9334	4127	5207	44,2	55,8
Городское население	3695	1605	2090	43,4	56,6
Сельское население	5639	2522	3117	44,7	55,3
Городское поселение Новоржев - городское население - г. Новоржев (цмр)	3695	1605	2090	43,4	56,6
Сельское поселение Барутская волость	459	200	259	43,6	56,4
Сельское поселение Вескинская волость	617	269	348	43,6	56,4
Сельское поселение Вехнянская волость	553	253	300	45,8	54,2
Сельское поселение Выборская волость	916	409	507	44,7	55,3
Сельское поселение Жадрицкая волость	649	299	350	46,1	53,9
Сельское поселение Макаровская волость	832	367	465	44,1	55,9
Сельское поселение Оршанская волость	1170	514	656	43,9	56,1
Сельское поселение Стехновская волость	443	211	232	47,6	52,4
Новосокольнический муниципальный район	14776	6650	8126	45,0	55,0
Городское население	8119	3626	4493	44,7	55,3
Сельское население	6657	3024	3633	45,4	54,6
Городское поселение Новосокольники - городское население - г. Новосокольники (цмр)	8119	3626	4493	44,7	55,3
Сельское поселение Бологовская волость	555	253	302	45,6	54,4
Сельское поселение Вязовская волость	633	282	351	44,5	55,5
Сельское поселение Горожанская волость	788	355	433	45,1	54,9
Сельское поселение Маевская волость	695	312	383	44,9	55,1
Сельское поселение Насвинская волость	1053	462	591	43,9	56,1
Сельское поселение Новосокольническая волость	859	413	446	48,1	51,9
Сельское поселение Окнийская волость	746	330	416	44,2	55,8
Сельское поселение Первомайская волость	672	311	361	46,3	53,7
Сельское поселение Руновская волость	656	306	350	46,6	53,4

	Мужчины и женщины	Мужчины	Женщины	В общей численности населения, процентов	
				мужчины	женщины
Опочецкий муниципальный район	18673	8302	10371	44,5	55,5
Городское население	11603	5060	6543	43,6	56,4
Сельское население	7070	3242	3828	45,9	54,1
Городское поселение Опочка - городское население - г. Опочка (цмр)	11603	5060	6543	43,6	56,4
Сельское поселение Болгатовская волость	1164	524	640	45,0	55,0
Сельское поселение Варыгинская волость	640	286	354	44,7	55,3
Сельское поселение Глубоковская волость	764	363	401	47,5	52,5
Сельское поселение Звонская волость	1257	585	672	46,5	53,5
Сельское поселение Макушинская волость	656	317	339	48,3	51,7
Сельское поселение Матюшкинская волость	760	354	406	46,6	53,4
Сельское поселение Пригородная волость	1829	813	1016	44,5	55,5
Островский муниципальный район	31096	15163	15933	48,8	51,2
Городское население	21668	10139	11529	46,8	53,2
Сельское население	9428	5024	4404	53,3	46,7
Городское поселение Остров - городское население - г. Остров (цмр)	21668	10139	11529	46,8	53,2
Сельское поселение Бережанская волость	2278	1034	1244	45,4	54,6
Сельское поселение Волковская волость	1253	565	688	45,1	54,9
Сельское поселение Воронцовская волость	1067	512	555	48,0	52,0
Сельское поселение Горайская волость	3016	2081	935	69,0	31,0
Сельское поселение Городищенская волость	1098	505	593	46,0	54,0
Сельское поселение Шиковская волость	716	327	389	45,7	54,3
Палкинский муниципальный район	8826	3848	4978	43,6	56,4
Городское население	2924	1288	1636	44,0	56,0
Сельское население	5902	2560	3342	43,4	56,6
Городское поселение Палкино - городское население - пгт Палкино (цмр)	2924	1288	1636	44,0	56,0
Сельское поселение Васильевская волость	513	238	275	46,4	53,6
Сельское поселение Качановская волость	794	357	437	45,0	55,0
Сельское поселение Новоуситовская волость	1285	583	702	45,4	54,6
Сельское поселение Палкинская волость	1373	469	904	34,2	65,8
Сельское поселение Родовская волость	749	364	385	48,6	51,4
Сельское поселение Черская волость	1188	549	639	46,2	53,8
Печорский муниципальный район	22123	10144	11979	45,9	54,1
Городское население	11195	5013	6182	44,8	55,2
Сельское население	10928	5131	5797	47,0	53,0
Городское поселение г. Печоры	12538	5635	6903	44,9	55,1
Городское население - г. Печоры (цмр)	11195	5013	6182	44,8	55,2
Сельское население	1343	622	721	46,3	53,7
Сельское поселение Изборская волость	1172	569	603	48,5	51,5
Сельское поселение Круппская волость	1218	602	616	49,4	50,6
Сельское поселение Кулейская волость	941	441	500	46,9	53,1
Сельское поселение Лавровская волость	2541	1205	1336	47,4	52,6
Сельское поселение Новоизборская волость	2411	1081	1330	44,8	55,2
Сельское поселение Паниковская волость	1302	611	691	46,9	53,1

	Мужчины и женщины	Мужчины	Женщины	В общей численности населения, процентов	
				мужчины	женщины
Плюсский муниципальный район	9187	4131	5056	45,0	55,0
Городское население	4546	1962	2584	43,2	56,8
Сельское население	4641	2169	2472	46,7	53,3
Городское поселение пгт Плюсса - городское население - пгт Плюсса (цмр)	3450	1527	1923	44,3	55,7
Городское поселение пгт Заплюсье - городское население - пгт Заплюсье	1096	435	661	39,7	60,3
Сельское поселение Запольская волость	904	409	495	45,2	54,8
Сельское поселение Лядская волость	2078	978	1100	47,1	52,9
Сельское поселение Плюсская волость	1659	782	877	47,1	52,9
Порховский муниципальный район	21568	9653	11915	44,8	55,2
Городское население	10608	4728	5880	44,6	55,4
Сельское население	10960	4925	6035	44,9	55,1
Городское поселение г. Порхов - городское население - г. Порхов (цмр)	10608	4728	5880	44,6	55,4
Сельское поселение Верхнемостская волость	875	385	490	44,0	56,0
Сельское поселение Дубровенская волость	1372	635	737	46,3	53,7
Сельское поселение Красноармейская волость	1537	705	832	45,9	54,1
Сельское поселение Логовинская волость	1048	470	578	44,8	55,2
Сельское поселение Павская волость	1052	458	594	43,5	56,5
Сельское поселение Полонская волость	1972	894	1078	45,3	54,7
Сельское поселение Славковская волость	1895	872	1023	46,0	54,0
Сельское поселение Туготинская волость	1209	506	703	41,9	58,1
Псковский муниципальный район - сельское население	34323	17393	16930	50,7	49,3
Сельское поселение Ершовская волость	1214	612	602	50,4	49,6
Сельское поселение Завеличенская волость	4572	2090	2482	45,7	54,3
Сельское поселение Карамышевская волость	3340	1564	1776	46,8	53,2
Сельское поселение Краснопрудская волость	877	403	474	46,0	54,0
Сельское поселение Логозовская волость	2500	1155	1345	46,2	53,8
Сельское поселение Писковичская волость	5133	2338	2795	45,5	54,5
Сельское поселение Середкинская волость	5240	3264	1976	62,3	37,7
Сельское поселение Торошинская волость	1788	890	898	49,8	50,2
Сельское поселение Тямшанская волость	3407	1561	1846	45,8	54,2
Сельское поселение Ядровская волость	6041	3421	2620	56,6	43,4
Межселенные территории - сельское население	211	95	116	45,0	55,0
Пустошкинский муниципальный район	9379	4180	5199	44,6	55,4
Городское население	4619	2023	2596	43,8	56,2
Сельское население	4760	2157	2603	45,3	54,7
Городское поселение г. Пустошка - городское население - г. Пустошка (цмр)	4619	2023	2596	43,8	56,2
Сельское поселение Алольская волость	1003	432	571	43,1	56,9
Сельское поселение Гулятьевская волость	895	422	473	47,2	52,8
Сельское поселение Забельская волость	789	345	444	43,7	56,3
Сельское поселение Пригородная волость	1297	600	697	46,3	53,7
Сельское поселение Щукинская волость	776	358	418	46,1	53,9

	Мужчины и женщины	Мужчины	Женщины	В общей численности населения, процентов	
				мужчины	женщины
Пушкиногорский муниципальный район	9253	4134	5119	44,7	55,3
Городское население	5222	2251	2971	43,1	56,9
Сельское население	4031	1883	2148	46,7	53,3
Городское поселение Пушкиногорье	7274	3192	4082	43,9	56,1
Городское население - пгт Пушкинские Горы (цмр)	5222	2251	2971	43,1	56,9
Сельское население	2052	941	1111	45,9	54,1
Сельское поселение Велейская волость	767	354	413	46,2	53,8
Сельское поселение Новгородкинская волость	601	295	306	49,1	50,9
Сельское поселение Полянская волость	611	293	318	48,0	52,0
Пыталовский муниципальный район	12083	5564	6519	46,0	54,0
Городское население	5826	2639	3187	45,3	54,7
Сельское население	6257	2925	3332	46,7	53,3
Городское поселение г. Пыталово - городское население - г. Пыталово (цмр)	5826	2639	3187	45,3	54,7
Сельское поселение Вышгородская волость	659	288	371	43,7	56,3
Сельское поселение Гавровская волость	1378	664	714	48,2	51,8
Сельское поселение Линовская волость	913	383	530	41,9	58,1
Сельское поселение Носовская волость	848	421	427	49,6	50,4
Сельское поселение Скадинская волость	561	272	289	48,5	51,5
Сельское поселение Тулинская волость	1026	474	552	46,2	53,8
Сельское поселение Утроинская волость	872	423	449	48,5	51,5
Себежский муниципальный район	21674	11165	10509	51,5	48,5
Городское население	14240	7759	6481	54,5	45,5
Сельское население	7434	3406	4028	45,8	54,2
Городское поселение г. Себеж	8354	3678	4676	44,0	56,0
Городское население - г. Себеж (цмр)	6375	2776	3599	43,5	56,5
Сельское население	1979	902	1077	45,6	54,4
Городское поселение пгт Идрица	5435	3081	2354	56,7	43,3
Городское население - пгт Идрица	4988	2877	2111	57,7	42,3
Сельское население	447	204	243	45,6	54,4
Городское поселение пгт Сосновый Бор	3363	2327	1036	69,2	30,8
Городское население - пгт Сосновый Бор	2877	2106	771	73,2	26,8
Сельское население	486	221	265	45,5	54,5
Сельское поселение Бояриновская волость	514	233	281	45,3	54,7
Сельское поселение Красная волость	293	123	170	42,0	58,0
Сельское поселение Красноармейская волость	349	153	196	43,8	56,2
Сельское поселение Максютинская волость	522	255	267	48,9	51,1
Сельское поселение Мостищенская волость	389	181	208	46,5	53,5
Сельское поселение Себежское	2455	1134	1321	46,2	53,8
Струго-Красненский муниципальный район	13466	6784	6682	50,4	49,6
Городское население	8447	4499	3948	53,3	46,7
Сельское население	5019	2285	2734	45,5	54,5
Городское поселение пгт Струги Красные - городское население - пгт Струги Красные (цмр)	8447	4499	3948	53,3	46,7
Сельское поселение Марьинская волость	1419	635	784	44,7	55,3
Сельское поселение Новосельская волость	1427	639	788	44,8	55,2

	Мужчины и женщины	Мужчины	Женщины	В общей численности населения, процентов	
				мужчины	женщины
Сельское поселение Сиковицкая волость	603	290	313	48,1	51,9
Сельское поселение Хрединская волость	829	375	454	45,2	54,8
Сельское поселение Цапельская волость	741	346	395	46,7	53,3
Усвяцкий муниципальный район	5598	2596	3002	46,4	53,6
Городское население	2961	1363	1598	46,0	54,0
Сельское население	2637	1233	1404	46,8	53,2
Городское поселение пгт Усвяты - городское население - пгт Усвяты (цпр)	2961	1363	1598	46,0	54,0
Сельское поселение Калошинская волость	513	241	272	47,0	53,0
Сельское поселение Усвятская волость	1170	540	630	46,2	53,8
Сельское поселение Церковищенская волость	954	452	502	47,4	52,6
г. Санкт-Петербург - городское население	4879566	2188918	2690648	44,9	55,1
Муниципальные образования Адмиралтейского района	157897	73062	84835	46,3	53,7
муниципальный округ № 6	24038	11477	12561	47,7	52,3
муниципальный округ Адмиралтейский округ	22634	10578	12056	46,7	53,3
муниципальный округ Измайловское	26355	12528	13827	47,5	52,5
муниципальный округ Коломна	39164	18121	21043	46,3	53,7
муниципальный округ Сенной округ	22384	9985	12399	44,6	55,4
муниципальный округ Семеновский	23322	10373	12949	44,5	55,5
Муниципальные образования Василеостровского района	203058	89701	113357	44,2	55,8
муниципальный округ № 7	39168	18222	20946	46,5	53,5
муниципальный округ № 11	60842	26761	34081	44,0	56,0
муниципальный округ Васильевский	32236	14237	17999	44,2	55,8
муниципальный округ Гавань	35927	15617	20310	43,5	56,5
муниципальный округ Морской	34885	14864	20021	42,6	57,4
Муниципальные образования Выборгского района	447562	205008	242554	45,8	54,2
муниципальный округ № 15	63793	27662	36131	43,4	56,6
поселок Левашово	3665	1967	1698	53,7	46,3
поселок Парголово	15852	8680	7172	54,8	45,2
муниципальный округ Парнас	66693	30081	36612	45,1	54,9
муниципальный округ Сампсониевское	39318	19296	20022	49,1	50,9
муниципальный округ Светлановское	85508	36867	48641	43,1	56,9
муниципальный округ Сосновское	66227	30190	36037	45,6	54,4
муниципальный округ Шувалово-Озерки	106506	50265	56241	47,2	52,8
Муниципальные образования Калининского района	504641	225131	279510	44,6	55,4
муниципальный округ № 21	76336	33461	42875	43,8	56,2
муниципальный округ Академическое	103304	46566	56738	45,1	54,9
муниципальный округ Гражданка	71128	30850	40278	43,4	56,6
муниципальный округ Северный	51720	23119	28601	44,7	55,3
муниципальный округ Пискаревка	59716	26695	33021	44,7	55,3
муниципальный округ Прометей	70145	30667	39478	43,7	56,3
муниципальный округ Финляндский округ	72292	33773	38519	46,7	53,3
Муниципальные образования Кировского района	334746	147144	187602	44,0	56,0
муниципальный округ № 25	60432	26196	34236	43,3	56,7
муниципальный округ Автово	44667	19623	25044	43,9	56,1
муниципальный округ Дачное	72822	31620	41202	43,4	56,6



	Мужчины и женщины	Мужчины	Женщины	В общей численности населения, процентов	
				мужчины	женщины
муниципальный округ Красненькая речка	40544	18479	22065	45,6	54,4
муниципальный округ Морские ворота	10060	4783	5277	47,5	52,5
муниципальный округ Нарвский округ	30810	13562	17248	44,0	56,0
муниципальный округ Ульянка	75411	32881	42530	43,6	56,4
Муниципальные образования Колпинского района	177448	81508	95940	45,9	54,1
город Колпино	138979	62944	76035	45,3	54,7
поселок Металлострой	26361	12929	13432	49,0	51,0
поселок Петро-Славянка	1085	501	584	46,2	53,8
поселок Понтонный	8291	3811	4480	46,0	54,0
поселок Саперный	1378	624	754	45,3	54,7
поселок Усть-Ижора	1354	699	655	51,6	48,4
Муниципальные образования Красногвардейского района	337091	147948	189143	43,9	56,1
муниципальный округ Большая Охта	54539	23657	30882	43,4	56,6
муниципальный округ Малая Охта	45946	20250	25696	44,1	55,9
муниципальный округ Полуостров	50387	21741	28646	43,1	56,9
муниципальный округ Пороховые	129651	56887	72764	43,9	56,1
муниципальный округ Ржевка	56568	25413	31155	44,9	55,1
Муниципальные образования Красносельского района	330546	149911	180635	45,4	54,6
муниципальный округ Горелово	22503	11549	10954	51,3	48,7
муниципальный округ Константиновское	36674	16005	20669	43,6	56,4
город Красное Село	44323	20510	23813	46,3	53,7
муниципальный округ Сосновая Поляна	48271	22231	26040	46,1	53,9
муниципальный округ Урицк	55037	24364	30673	44,3	55,7
муниципальный округ Юго-Запад	66746	29945	36801	44,9	55,1
муниципальный округ Южно-Приморский	56992	25307	31685	44,4	55,6
Муниципальные образования Кронштадтского района - город Кронштадт	43005	19960	23045	46,4	53,6
Муниципальные образования Курортного района	70589	33384	37205	47,3	52,7
город Зеленогорск	14958	7277	7681	48,6	51,4
город Сестрорецк	37248	17432	19816	46,8	53,2
поселок Белоостров	2080	1123	957	54,0	46,0
поселок Комарово	1230	556	674	45,2	54,8
поселок Молодежное	1587	691	896	43,5	56,5
поселок Песочный	8130	3952	4178	48,6	51,4
поселок Репино	2478	1144	1334	46,2	53,8
поселок Серово	280	152	128	54,3	45,7
поселок Смолячково	610	176	434	28,9	71,1
поселок Солнечное	1370	610	760	44,5	55,5
поселок Ушково	618	271	347	43,9	56,1
Муниципальные образования Московского района	288744	124358	164386	43,1	56,9
муниципальный округ Гагаринское	58692	24853	33839	42,3	57,7
муниципальный округ Звездное	64395	27627	36768	42,9	57,1
муниципальный округ Московская застава	45680	20201	25479	44,2	55,8
муниципальный округ Новоизмайловское	76718	32460	44258	42,3	57,7
муниципальный округ Пулковский меридиан	43259	19217	24042	44,4	55,6

	Мужчины и женщины	Мужчины	Женщины	В общей численности населения, процентов	
				мужчины	женщины
Муниципальные образования Невского района	466013	206387	259626	44,3	55,7
муниципальный округ № 53	58257	25727	32530	44,2	55,8
муниципальный округ № 54	63196	27469	35727	43,5	56,5
муниципальный округ № 57	64556	29738	34818	46,1	53,9
муниципальный округ Ивановский	27611	12202	15409	44,2	55,8
муниципальный округ Невская застава	29623	13095	16528	44,2	55,8
муниципальный округ Невский округ	61466	26455	35011	43,0	57,0
муниципальный округ Обуховский	45664	20277	25387	44,4	55,6
муниципальный округ Оккервиль	60564	26442	34122	43,7	56,3
муниципальный округ Рыбацкое	55076	24982	30094	45,4	54,6
Муниципальные образования Петроградского района	130455	59691	70764	45,8	54,2
муниципальный округ Аптекарский Остров	20575	9102	11473	44,2	55,8
муниципальный округ Введенский	19778	8838	10940	44,7	55,3
муниципальный округ Кронверкское	20513	9294	11219	45,3	54,7
муниципальный округ округ Петровский	21583	9798	11785	45,4	54,6
муниципальный округ Посадский	21237	9787	11450	46,1	53,9
муниципальный округ Чкаловское	26769	12872	13897	48,1	51,9
Муниципальные образования Петродворцового района	128156	59881	68275	46,7	53,3
город Ломоносов	42505	19597	22908	46,1	53,9
город Петергоф	73199	34659	38540	47,3	52,7
поселок Стрельна	12452	5625	6827	45,2	54,8
Муниципальные образования Приморского района	507238	232031	275207	45,7	54,3
муниципальный округ № 65	127473	58680	68793	46,0	54,0
муниципальный округ № 70	39945	18651	21294	46,7	53,3
муниципальный округ Комендантский аэродром	84052	38078	45974	45,3	54,7
муниципальный округ Лахта-Ольгино	3903	1832	2071	46,9	53,1
поселок Лисий Нос	4759	2456	2303	51,6	48,4
муниципальный округ Озеро Долгое	89932	40607	49325	45,2	54,8
муниципальный округ Черная речка	56429	25380	31049	45,0	55,0
муниципальный округ Юнтолово	100745	46347	54398	46,0	54,0
Муниципальные образования Пушкинского района	135973	61648	74325	45,3	54,7
поселок Александровская	2491	1185	1306	47,6	52,4
город Павловск	16087	7163	8924	44,5	55,5
город Пушкин	92889	42037	50852	45,3	54,7
поселок Тярлево	1854	898	956	48,4	51,6
поселок Шушары	22652	10365	12287	45,8	54,2
Муниципальные образования Фрунзенского района	401779	175564	226215	43,7	56,3
муниципальный округ № 72	68333	29605	38728	43,3	56,7
муниципальный округ № 75	50757	23724	27033	46,7	53,3
муниципальный округ Балканский	78514	34214	44300	43,6	56,4
муниципальный округ Волковское	59277	25723	33554	43,4	56,6
муниципальный округ Георгиевский	90700	39159	51541	43,2	56,8
муниципальный округ Купчино	54198	23139	31059	42,7	57,3
Муниципальные образования Центрального района	214625	96601	118024	45,0	55,0
муниципальный округ № 78	11186	5191	5995	46,4	53,6



	Мужчины и женщины	Мужчины	Женщины	В общей численности населения, процентов	
				мужчины	женщины
муниципальный округ Владимирский округ	59065	26144	32921	44,3	55,7
муниципальный округ Дворцовый округ	6426	3064	3362	47,7	52,3
муниципальный округ Лиговка-Ямская	16825	7680	9145	45,6	54,4
муниципальный округ Литейный округ	44864	19915	24949	44,4	55,6
муниципальный округ Смольнинское	76259	34607	41652	45,4	54,6
Южный федеральный округ	13854334	6428539	7425795	46,4	53,6
Городское население	8649147	3955506	4693641	45,7	54,3
Сельское население	5205187	2473033	2732154	47,5	52,5
Республика Адыгея	439996	204525	235471	46,5	53,5
Городское население	223895	101672	122223	45,4	54,6
Сельское население	216101	102853	113248	47,6	52,4
Городской округ "Город Майкоп"	166540	74843	91697	44,9	55,1
Городское население – г. Майкоп	144249	64324	79925	44,6	55,4
Сельское население	22291	10519	11772	47,2	52,8
Городской округ "Город Адыгейск"	14659	6838	7821	46,6	53,4
Городское население – г. Адыгейск	12237	5664	6573	46,3	53,7
Сельское население	2422	1174	1248	48,5	51,5
Гиагинский муниципальный район - сельское население	31766	14809	16957	46,6	53,4
Айрюмовское сельское поселение	3192	1540	1652	48,2	51,8
Гиагинское сельское поселение	15752	7267	8485	46,1	53,9
станция Гиагинская (цмр)	14121	6510	7611	46,1	53,9
Дондуковское сельское поселение	6818	3136	3682	46,0	54,0
Келермесское сельское поселение	3011	1430	1581	47,5	52,5
Сергиевское сельское поселение	2993	1436	1557	48,0	52,0
Кошехабльский муниципальный район - сельское население	30422	14358	16064	47,2	52,8
Блечепсинское сельское поселение	3148	1556	1592	49,4	50,6
Вольненское сельское поселение	4140	1976	2164	47,7	52,3
Дмитриевское сельское поселение	3768	1760	2008	46,7	53,3
Егерухайское сельское поселение	1617	811	806	50,2	49,8
Игнатьевское сельское поселение	997	455	542	45,6	54,4
Кошехабльское сельское поселение - аул Кошехабль (цмр)	7239	3373	3866	46,6	53,4
Майское сельское поселение	2726	1195	1531	43,8	56,2
Натырбовское сельское поселение	3835	1758	2077	45,8	54,2
Ходзинское сельское поселение	2952	1474	1478	49,9	50,1
Красногвардейский муниципальный район - сельское население	30868	14723	16145	47,7	52,3
Белосельское сельское поселение	5199	2543	2656	48,9	51,1
Большесидоровское сельское поселение	2122	1027	1095	48,4	51,6
Еленовское сельское поселение	3107	1490	1617	48,0	52,0
Красногвардейское сельское поселение	10882	5151	5731	47,3	52,7
село Красногвардейское (цмр)	9459	4451	5008	47,1	52,9
Садовское сельское поселение	2769	1382	1387	49,9	50,1
Уляпское сельское поселение	1772	847	925	47,8	52,2
Хатукайское сельское поселение	5017	2283	2734	45,5	54,5

	Мужчины и женщины	Мужчины	Женщины	В общей численности населения, процентов	
				мужчины	женщины
Майкопский муниципальный район	58439	27272	31167	46,7	53,3
Городское население	17945	8228	9717	45,9	54,1
Сельское население	40494	19044	21450	47,0	53,0
Городское поселение пгт Тульский	10746	4912	5834	45,7	54,3
Городское население - пгт Тульский (цмр)	10732	4904	5828	45,7	54,3
Сельское население	14	8	6	57,1	42,9
Городское поселение пгт Каменномостский	7395	3410	3985	46,1	53,9
Городское население - пгт Каменномостский	7213	3324	3889	46,1	53,9
Сельское население	182	86	96	47,3	52,7
Абдзехское сельское поселение	6489	2995	3494	46,2	53,8
Даховское сельское поселение	2757	1289	1468	46,8	53,2
Кировское сельское поселение	5768	2755	3013	47,8	52,2
Краснооктябрьское сельское поселение	10565	5093	5472	48,2	51,8
Красноульское сельское поселение	1700	836	864	49,2	50,8
Кужорское сельское поселение	4124	1901	2223	46,1	53,9
Победенское сельское поселение	4997	2287	2710	45,8	54,2
Тимирязевское сельское поселение	3740	1724	2016	46,1	53,9
Межселенные территории - сельское население	158	70	88	44,3	55,7
Тахтамукайский муниципальный район	69662	32542	37120	46,7	53,3
Городское население	44061	20054	24007	45,5	54,5
Сельское население	25601	12488	13113	48,8	51,2
Городское поселение пгт Энем	20500	9591	10909	46,8	53,2
Городское население - пгт Энем	17890	8103	9787	45,3	54,7
Сельское население	2610	1488	1122	57,0	43,0
Городское поселение пгт Яблоновский	28297	12946	15351	45,8	54,2
Городское население - пгт Яблоновский	26171	11951	14220	45,7	54,3
Сельское население	2126	995	1131	46,8	53,2
Афипсипское сельское поселение	4934	2387	2547	48,4	51,6
Козетское сельское поселение	1766	833	933	47,2	52,8
Старобжегокайское сельское поселение	4618	2206	2412	47,8	52,2
Тахтамукайское сельское поселение	7428	3538	3890	47,6	52,4
аул Тахтамукай (цмр)	5214	2496	2718	47,9	52,1
Шенджийское сельское поселение	2119	1041	1078	49,1	50,9
Теучежский муниципальный район	20643	10838	9805	52,5	47,5
Городское население	5403	3402	2001	63,0	37,0
Сельское население	15240	7436	7804	48,8	51,2
Городское поселение пгт Тлюстенхабль	5733	3555	2178	62,0	38,0
Городское население - пгт Тлюстенхабль	5403	3402	2001	63,0	37,0
Сельское население	330	153	177	46,4	53,6
Ассоколайское сельское поселение	1862	924	938	49,6	50,4
Вочепшийское сельское поселение	1564	772	792	49,4	50,6
Габукайское сельское поселение	2821	1421	1400	50,4	49,6
Джиджихабльское сельское поселение	1794	888	906	49,5	50,5
Понежукайское сельское поселение	5212	2473	2739	47,4	52,6
аул Понежукай (цмр)	3456	1627	1829	47,1	52,9



	Мужчины и женщины	Мужчины	Женщины	В общей численности населения, процентов	
				мужчины	женщины
Пчегатлукайское сельское поселение	1657	805	852	48,6	51,4
Шовгеновский муниципальный район - сельское население	16997	8302	8695	48,8	51,2
Джерокайское сельское поселение	1614	806	808	49,9	50,1
Дукмасовское сельское поселение	2085	960	1125	46,0	54,0
Заревское сельское поселение	2811	1329	1482	47,3	52,7
Мамхегское сельское поселение	2011	999	1012	49,7	50,3
Хатажукайское сельское поселение	4104	2087	2017	50,9	49,1
Хакуринохабльское сельское поселение	4372	2121	2251	48,5	51,5
аул Хакуринохабль (цмр)	4038	1969	2069	48,8	51,2
Республика Калмыкия	289481	139300	150181	48,1	51,9
Городское население	127637	58619	69018	45,9	54,1
Сельское население	161844	80681	81163	49,9	50,1
Городской округ город Элиста	108289	49438	58851	45,7	54,3
Городское население – г. Элиста	103749	47299	56450	45,6	54,4
Сельское население	4540	2139	2401	47,1	52,9
Городовиковский муниципальный район	17295	8292	9003	47,9	52,1
Городское население	9565	4462	5103	46,6	53,4
Сельское население	7730	3830	3900	49,5	50,5
Городовиковское городское поселение - городское население - г. Городовиковск	9565	4462	5103	46,6	53,4
Виноградненское сельское поселение	2270	1098	1172	48,4	51,6
Дружненское сельское поселение	840	424	416	50,5	49,5
Лазаревское сельское поселение	1987	993	994	50,0	50,0
Пушкинское сельское поселение	844	398	446	47,2	52,8
Розентальское сельское поселение	580	272	308	46,9	53,1
Южненское сельское поселение	1209	645	564	53,3	46,7
Ики-Бурульский муниципальный район - сельское население	11424	5816	5608	50,9	49,1
Багабурульское сельское поселение	610	308	302	50,5	49,5
Зундатолинское сельское поселение	430	228	202	53,0	47,0
Ики-Бурульское сельское поселение	4388	2071	2317	47,2	52,8
Кевюдовское сельское поселение	514	277	237	53,9	46,1
Манычское сельское поселение	531	295	236	55,6	44,4
Манцинкецовское сельское поселение	240	123	117	51,3	48,7
Оргакинское сельское поселение	1143	614	529	53,7	46,3
Приманычское сельское поселение	853	466	387	54,6	45,4
Светловское сельское поселение	804	432	372	53,7	46,3
Утсалинское сельское поселение	360	201	159	55,8	44,2
Хомутниковское сельское поселение	712	379	333	53,2	46,8
Чограйское сельское поселение	562	268	294	47,7	52,3
Чолунхамурское сельское поселение	277	154	123	55,6	44,4
Кетченеровский муниципальный район - сельское население	10622	5488	5134	51,7	48,3
Алцынхутинское сельское поселение	892	445	447	49,9	50,1
Гашун-Бургустинское сельское поселение	451	252	199	55,9	44,1
Ергенинское сельское поселение	1026	516	510	50,3	49,7
Кегультинское сельское поселение	852	432	420	50,7	49,3

	Мужчины и женщины	Мужчины	Женщины	В общей численности населения, процентов	
				мужчины	женщины
Кетченеровское сельское поселение	4276	2136	2140	50,0	50,0
Сарпинское сельское поселение	751	426	325	56,7	43,3
Тугтунское сельское поселение	482	267	215	55,4	44,6
Чкаловское сельское поселение	1080	580	500	53,7	46,3
Шаттинское сельское поселение	812	434	378	53,4	46,6
Лаганский муниципальный район	20089	9869	10220	49,1	50,9
Городское население	14323	6858	7465	47,9	52,1
Сельское население	5766	3011	2755	52,2	47,8
Лаганское городское поселение - городское население - г. Лагань	14323	6858	7465	47,9	52,1
Джалыковское сельское поселение	1319	710	609	53,8	46,2
Красинское сельское поселение	1112	580	532	52,2	47,8
Северное сельское поселение	1007	504	503	50,0	50,0
Уланхольское сельское поселение	2328	1217	1111	52,3	47,7
Малодербетовский муниципальный район - сельское население	10528	5132	5396	48,7	51,3
Ики-Бухусовское сельское поселение	630	334	296	53,0	47,0
Малодербетовское сельское поселение	6441	3076	3365	47,8	52,2
Плодовитенское сельское поселение	744	359	385	48,3	51,7
Тундутовское сельское поселение	1617	774	843	47,9	52,1
Ханатинское сельское поселение	964	512	452	53,1	46,9
Хончнурское сельское поселение	132	77	55	58,3	41,7
Октябрьский муниципальный район - сельское население	9438	4665	4773	49,4	50,6
Большецарынское сельское поселение	5497	2658	2839	48,4	51,6
Восходовское сельское поселение	882	428	454	48,5	51,5
Джангарское сельское поселение	445	227	218	51,0	49,0
Иджилское сельское поселение	744	375	369	50,4	49,6
Мирненское сельское поселение	552	296	256	53,6	46,4
Хошеутовское сельское поселение	382	196	186	51,3	48,7
Цаган-Нурское сельское поселение	936	485	451	51,8	48,2
Приютненский муниципальный район - сельское население	11658	5726	5932	49,1	50,9
Булуктинское сельское поселение	1156	553	603	47,8	52,2
Воробьевское сельское поселение	1122	548	574	48,8	51,2
Нартинское сельское поселение	332	184	148	55,4	44,6
Октябрьское сельское поселение	492	256	236	52,0	48,0
Первомайское сельское поселение	877	468	409	53,4	46,6
Песчаное сельское поселение	689	352	337	51,1	48,9
Приютненское сельское поселение	6163	2947	3216	47,8	52,2
Ульдючинское сельское поселение	827	418	409	50,5	49,5
Сарпинский муниципальный район - сельское население	13796	6805	6991	49,3	50,7
Аршаньзельменское сельское поселение	747	389	358	52,1	47,9
Кануковское сельское поселение	987	483	504	48,9	51,1
Кировское сельское поселение	1075	579	496	53,9	46,1
Коробкинское сельское поселение	346	192	154	55,5	44,5
Обильненское сельское поселение	1181	584	597	49,4	50,6
Садовское сельское поселение	6573	3090	3483	47,0	53,0
Салынтугтунское сельское поселение	899	496	403	55,2	44,8



	Мужчины и женщины	Мужчины	Женщины	В общей численности населения, процентов	
				мужчины	женщины
Уманцевское сельское поселение	656	345	311	52,6	47,4
Шарнутовское сельское поселение	1332	647	685	48,6	51,4
Целинный муниципальный район - сельское население	20051	9772	10279	48,7	51,3
Бага-Чоносовское сельское поселение	716	365	351	51,0	49,0
Верхнешкульское сельское поселение	622	328	294	52,7	47,3
Вознесенское сельское поселение	2353	1130	1223	48,0	52,0
Ики-Чоносовское сельское поселение	892	473	419	53,0	47,0
Найнтахинское сельское поселение	384	200	184	52,1	47,9
Оватинское сельское поселение	742	384	358	51,8	48,2
Троицкое сельское поселение	11943	5631	6312	47,1	52,9
Хар-Булукское сельское поселение	1152	591	561	51,3	48,7
Целинное сельское поселение	532	283	249	53,2	46,8
Чагортинское сельское поселение	402	235	167	58,5	41,5
Ялмтинское сельское поселение	313	152	161	48,6	51,4
Черноземельский муниципальный район - сельское население	13258	6610	6648	49,9	50,1
Адыковское сельское поселение	1063	533	530	50,1	49,9
Артезианское сельское поселение	3283	1611	1672	49,1	50,9
Ачинеровское сельское поселение	1128	604	524	53,5	46,5
Комсомольское сельское поселение	4804	2318	2486	48,3	51,7
Кумское сельское поселение	699	377	322	53,9	46,1
Нарынхудукское сельское поселение	571	304	267	53,2	46,8
Прикумское сельское поселение	1207	605	602	50,1	49,9
Сарульское сельское поселение	503	258	245	51,3	48,7
Юстинский муниципальный район - сельское население	10585	5209	5376	49,2	50,8
Барунское сельское поселение	704	380	324	54,0	46,0
Бергинское сельское поселение	757	400	357	52,8	47,2
Татальское сельское поселение	778	415	363	53,3	46,7
Харбинское сельское поселение	538	277	261	51,5	48,5
Цаганаманское сельское поселение	6034	2827	3207	46,9	53,1
Эрдниевское сельское поселение	909	462	447	50,8	49,2
Юстинское сельское поселение	865	448	417	51,8	48,2
Яшалтинский муниципальный район - сельское население	17178	8324	8854	48,5	51,5
Багатугтунское сельское поселение	953	452	501	47,4	52,6
Березовское сельское поселение	1396	689	707	49,4	50,6
Веселовское сельское поселение	699	347	352	49,6	50,4
Красномихайловское сельское поселение	1620	784	836	48,4	51,6
Краснопартизанское сельское поселение	373	184	189	49,3	50,7
Манычское сельское поселение	1010	514	496	50,9	49,1
Октябрьское сельское поселение	761	378	383	49,7	50,3
Соленовское сельское поселение	1736	816	920	47,0	53,0
Ульяновское сельское поселение	2412	1205	1207	50,0	50,0
Эсто-Алтайское сельское поселение	1502	739	763	49,2	50,8
Яшалтинское сельское поселение	4716	2216	2500	47,0	53,0

	Мужчины и женщины	Мужчины	Женщины	В общей численности населения, процентов	
				мужчины	женщины
Яшкульский муниципальный район - сельское население	15270	8154	7116	53,4	46,6
Гашунское сельское поселение	1139	590	549	51,8	48,2
Молодежненское сельское поселение	363	179	184	49,3	50,7
Привольненское сельское поселение	872	474	398	54,4	45,6
Тавнгашунское сельское поселение	394	217	177	55,1	44,9
Уланэргинское сельское поселение	940	475	465	50,5	49,5
Уттинское сельское поселение	789	409	380	51,8	48,2
Хартолгинское сельское поселение	407	215	192	52,8	47,2
Хулхутинское сельское поселение	519	269	250	51,8	48,2
Цаган-Уснское сельское поселение	514	271	243	52,7	47,3
Чилгирское сельское поселение	1137	587	550	51,6	48,4
Элвгинское сельское поселение	287	145	142	50,5	49,5
Яшкульское сельское поселение	7909	4323	3586	54,7	45,3
Краснодарский край	5226647	2423486	2803161	46,4	53,6
Городское население	2765435	1264038	1501397	45,7	54,3
Сельское население	2461212	1159448	1301764	47,1	52,9
Городской округ город Краснодар	832532	380066	452466	45,7	54,3
Городское население – г. Краснодар	744995	337440	407555	45,3	54,7
внутригородские округа					
Западный	169021	76576	92445	45,3	54,7
Карасунский	210530	93976	116554	44,6	55,4
Прикубанский	206280	94415	111865	45,8	54,2
Центральный	159164	72473	86691	45,5	54,5
Сельское население	87537	42626	44911	48,7	51,3
Городской округ город Армавир	208103	95787	112316	46,0	54,0
Городское население – г. Армавир	188832	86585	102247	45,9	54,1
Сельское население	19271	9202	10069	47,8	52,2
Городской округ город Горячий Ключ	57289	27140	30149	47,4	52,6
Городское население – г. Горячий Ключ	30126	13643	16483	45,3	54,7
Сельское население	27163	13497	13666	49,7	50,3
Городской округ город-курорт Анапа	147184	68564	78620	46,6	53,4
Городское население – г. Анапа	58990	26852	32138	45,5	54,5
Сельское население	88194	41712	46482	47,3	52,7
Городской округ город-курорт Геленджик	91126	41821	49305	45,9	54,1
Городское население – г. Геленджик	54980	25071	29909	45,6	54,4
Сельское население	36146	16750	19396	46,3	53,7
Городской округ город-курорт Сочи	420589	192827	227762	45,8	54,2
Городское население	347932	157402	190530	45,2	54,8
г. Сочи	343334	155141	188193	45,2	54,8
внутригородские районы					
Адлерский	76534	34939	41595	45,7	54,3
Лазаревский	63894	28899	34995	45,2	54,8
Хостинский	65229	29919	35310	45,9	54,1
Центральный	137677	61384	76293	44,6	55,4

	Мужчины и женщины	Мужчины	Женщины	В общей численности населения, процентов	
				мужчины	женщины
пгт Красная Поляна	4598	2261	2337	49,2	50,8
Сельское население	72657	35425	37232	48,8	51,2
Городской округ город Новороссийск	298253	141642	156611	47,5	52,5
Городское население – г. Новороссийск	241952	114165	127787	47,2	52,8
внутригородские районы					
Восточный	39940	18906	21034	47,3	52,7
Приморский	61670	29661	32009	48,1	51,9
Центральный	74842	34645	40197	46,3	53,7
Южный	65500	30953	34547	47,3	52,7
Сельское население	56301	27477	28824	48,8	51,2
Абинский муниципальный район	91909	42989	48920	46,8	53,2
Городское население	55028	25497	29531	46,3	53,7
Сельское население	36881	17492	19389	47,4	52,6
Абинское городское поселение	36078	16790	19288	46,5	53,5
Городское население - г. Абинск (цмр)	34928	16223	18705	46,4	53,6
Сельское население	1150	567	583	49,3	50,7
Ахтырское городское поселение - городское население - пгт Ахтырский	20100	9274	10826	46,1	53,9
Варнавинское сельское поселение	1166	564	602	48,4	51,6
Мингрельское сельское поселение	5181	2401	2780	46,3	53,7
Ольгинское сельское поселение	2670	1290	1380	48,3	51,7
Светлогорское сельское поселение	1765	853	912	48,3	51,7
Федоровское сельское поселение	4375	2022	2353	46,2	53,8
Холмское сельское поселение	20574	9795	10779	47,6	52,4
Апшеронский муниципальный район	98891	47690	51201	48,2	51,8
Городское население	67110	32840	34270	48,9	51,1
Сельское население	31781	14850	16931	46,7	53,3
Апшеронское городское поселение	41536	20174	21362	48,6	51,4
Городское население - г. Апшеронск (цмр)	40225	19570	20655	48,7	51,3
Сельское население	1311	604	707	46,1	53,9
Хадыженское городское поселение	22585	11337	11248	50,2	49,8
Городское население - г. Хадыженск	21579	10845	10734	50,3	49,7
Сельское население	1006	492	514	48,9	51,1
Нефтегорское городское поселение	8483	3758	4725	44,3	55,7
Городское население - пгт Нефтегорск	5306	2425	2881	45,7	54,3
Сельское население	3177	1333	1844	42,0	58,0
Кабардинское сельское поселение	2773	1317	1456	47,5	52,5
Кубанское сельское поселение	6997	3325	3672	47,5	52,5
Куринское сельское поселение	3187	1503	1684	47,2	52,8
Мезмайское сельское поселение	918	448	470	48,8	51,2
Нижегородское сельское поселение	880	423	457	48,1	51,9
Новополянское сельское поселение	3386	1591	1795	47,0	53,0
Отдаленное сельское поселение	735	359	376	48,8	51,2
Тверское сельское поселение	4535	2105	2430	46,4	53,6
Черниговское сельское поселение	2876	1350	1526	46,9	53,1

	Мужчины и женщины	Мужчины	Женщины	В общей численности населения, процентов	
				мужчины	женщины
Белоглинский муниципальный район - сельское население	31303	14416	16887	46,1	53,9
Белоглинское сельское поселение - село Белая Глина (цпр)	17320	7924	9396	45,8	54,2
Новоавловское сельское поселение	5230	2439	2791	46,6	53,4
Успенское сельское поселение	6021	2789	3232	46,3	53,7
Центральное сельское поселение	2732	1264	1468	46,3	53,7
Белореченский муниципальный район	105788	49471	56317	46,8	53,2
Городское население	53892	24561	29331	45,6	54,4
Сельское население	51896	24910	26986	48,0	52,0
Белореченское городское поселение - городское население - г. Белореченск (цпр)	53892	24561	29331	45,6	54,4
Бжедуховское сельское поселение	3236	1701	1535	52,6	47,4
Великовеченское сельское поселение	5812	2761	3051	47,5	52,5
Дружненское сельское поселение	3669	1756	1913	47,9	52,1
Первомайское сельское поселение	3390	1579	1811	46,6	53,4
Пшихское сельское поселение	7373	3554	3819	48,2	51,8
Родниковское сельское поселение	6517	3129	3388	48,0	52,0
Рязанское сельское поселение	6002	2813	3189	46,9	53,1
Черниговское сельское поселение	3842	1832	2010	47,7	52,3
Школьненское сельское поселение	5308	2520	2788	47,5	52,5
Южненское сельское поселение	6747	3265	3482	48,4	51,6
Брюховецкий муниципальный район - сельское население	53028	24900	28128	47,0	53,0
Батуриное сельское поселение	3767	1769	1998	47,0	53,0
Большебейсугское сельское поселение	2188	1059	1129	48,4	51,6
Брюховецкое сельское поселение	25219	11673	13546	46,3	53,7
станция Брюховецкая (цпр)	22139	10188	11951	46,0	54,0
Новоджерелиевское сельское поселение	6289	2937	3352	46,7	53,3
Новосельское сельское поселение	1311	629	682	48,0	52,0
Переясловское сельское поселение	8482	4083	4399	48,1	51,9
Свободненское сельское поселение	2002	947	1055	47,3	52,7
Чепигинское сельское поселение	3770	1803	1967	47,8	52,2
Выселковский муниципальный район - сельское население	60271	28089	32182	46,6	53,4
Бейсугское сельское поселение	5024	2378	2646	47,3	52,7
Бейсужекское сельское поселение	1993	957	1036	48,0	52,0
Березанское сельское поселение	9437	4418	5019	46,8	53,2
Бузиновское сельское поселение	1783	875	908	49,1	50,9
Выселковское сельское поселение	20636	9500	11136	46,0	54,0
станция Выселки (цпр)	19426	8944	10482	46,0	54,0
Газырское сельское поселение	4641	2127	2514	45,8	54,2
Ирклиевское сельское поселение	5035	2376	2659	47,2	52,8
Крупское сельское поселение	1406	682	724	48,5	51,5
Новобейсугское сельское поселение	3428	1625	1803	47,4	52,6
Новомалороссийское сельское поселение	6888	3151	3737	45,7	54,3
Гулькевичский муниципальный район	101521	47338	54183	46,6	53,4
Городское население	49622	22698	26924	45,7	54,3
Сельское население	51899	24640	27259	47,5	52,5



	Мужчины и женщины	Мужчины	Женщины	В общей численности населения, процентов	
				мужчины	женщины
Гулькевичское городское поселение	39531	18055	21476	45,7	54,3
Городское население - г. Гулькевичи (цмр)	35244	16006	19238	45,4	54,6
Сельское население	4287	2049	2238	47,8	52,2
Гирейское городское поселение	6798	3157	3641	46,4	53,6
Городское население - пгт Гирей	6586	3040	3546	46,2	53,8
Сельское население	212	117	95	55,2	44,8
Красносельское городское поселение - городское население - пгт Красносельский	7792	3652	4140	46,9	53,1
Венцы-Заря сельское поселение	6799	3237	3562	47,6	52,4
Комсомольское сельское поселение	2657	1232	1425	46,4	53,6
Кубань сельское поселение	6385	2992	3393	46,9	53,1
Николенское сельское поселение	2929	1375	1554	46,9	53,1
Новоукраинское сельское поселение	6132	2924	3208	47,7	52,3
Отрадо-Кубанское сельское поселение	4984	2383	2601	47,8	52,2
Отрадо-Ольгинское сельское поселение	5304	2579	2725	48,6	51,4
Пушкинское сельское поселение	2430	1143	1287	47,0	53,0
Скобелевское сельское поселение	1661	801	860	48,2	51,8
Соколовское сельское поселение	4786	2277	2509	47,6	52,4
Союз Четырех Хуторов сельское поселение	1217	562	655	46,2	53,8
Тысячное сельское поселение	2116	969	1147	45,8	54,2
Динской муниципальный район - сельское население	126871	59125	67746	46,6	53,4
Васюринское сельское поселение	13569	6389	7180	47,1	52,9
Динское сельское поселение	36554	16812	19742	46,0	54,0
станция Динская (цмр)	34848	16028	18820	46,0	54,0
Красносельское сельское поселение	3060	1441	1619	47,1	52,9
Мичуринское сельское поселение	6419	2949	3470	45,9	54,1
Нововеличковское сельское поселение	11499	5342	6157	46,5	53,5
Новотитаровское сельское поселение	26966	12658	14308	46,9	53,1
Первореченское сельское поселение	2676	1275	1401	47,6	52,4
Пластуновское сельское поселение	10264	4765	5499	46,4	53,6
Старомышастовское сельское поселение	10743	5049	5694	47,0	53,0
Южно-Кубанское сельское поселение	5121	2445	2676	47,7	52,3
Ейский муниципальный район	141245	65217	76028	46,2	53,8
Городское население	87769	40213	47556	45,8	54,2
Сельское население	53476	25004	28472	46,8	53,2
Ейское городское поселение	97178	44598	52580	45,9	54,1
Городское население - г. Ейск (цмр)	87769	40213	47556	45,8	54,2
Сельское население	9409	4385	5024	46,6	53,4
Александровское сельское поселение	5513	2546	2967	46,2	53,8
Должанское сельское поселение	7019	3200	3819	45,6	54,4
Ейское сельское поселение	5199	2459	2740	47,3	52,7
Камышеватское сельское поселение	5029	2356	2673	46,8	53,2
Копанское сельское поселение	3965	1897	2068	47,8	52,2
Красноармейское сельское поселение	2423	1150	1273	47,5	52,5
Кухаривское сельское поселение	4806	2273	2533	47,3	52,7
Моревское сельское поселение	1943	898	1045	46,2	53,8

	Мужчины и женщины	Мужчины	Женщины	В общей численности населения, процентов	
				мужчины	женщины
Трудовое сельское поселение	2534	1195	1339	47,2	52,8
Ясенское сельское поселение	5636	2645	2991	46,9	53,1
Кавказский муниципальный район	125210	55424	69786	44,3	55,7
Городское население	80765	35112	45653	43,5	56,5
Сельское население	44445	20312	24133	45,7	54,3
Кропоткинское городское поселение - городское население - г. Кропоткин (цмр)	80765	35112	45653	43,5	56,5
Дмитриевское сельское поселение	3522	1514	2008	43,0	57,0
им М Горького сельское поселение	3883	1837	2046	47,3	52,7
Кавказское сельское поселение	11164	5112	6052	45,8	54,2
Казанское сельское поселение	10991	5083	5908	46,2	53,8
Лосевское сельское поселение	3625	1705	1920	47,0	53,0
Мирское сельское поселение	3861	1696	2165	43,9	56,1
Привольное сельское поселение	1621	753	868	46,5	53,5
Темижбекское сельское поселение	5778	2612	3166	45,2	54,8
Калининский муниципальный район - сельское население	50691	23789	26902	46,9	53,1
Бойкопунурское сельское поселение	4208	2011	2197	47,8	52,2
Гривенское сельское поселение	6906	3214	3692	46,5	53,5
Гришковское сельское поселение	1515	732	783	48,3	51,7
Джумайловское сельское поселение	2226	1074	1152	48,2	51,8
Калининское сельское поселение - станица Калининская (цмр)	13391	6163	7228	46,0	54,0
Куйбышевское сельское поселение	5048	2396	2652	47,5	52,5
Новониколаевское сельское поселение	3938	1849	2089	47,0	53,0
Старовеличковское сельское поселение	13459	6350	7109	47,2	52,8
Каневской муниципальный район - сельское население	102624	47748	54876	46,5	53,5
Каневское сельское поселение	46295	21362	24933	46,1	53,9
станция Каневская (цмр)	44386	20452	23934	46,1	53,9
Красногвардейское сельское поселение	2263	1036	1227	45,8	54,2
Кубанкостепное сельское поселение	1971	920	1051	46,7	53,3
Новодеревянковское сельское поселение	7781	3665	4116	47,1	52,9
Новоминское сельское поселение	12198	5714	6484	46,8	53,2
Привольненское сельское поселение	6921	3277	3644	47,3	52,7
Придорожное сельское поселение	2161	1038	1123	48,0	52,0
Стародеревянковское сельское поселение	15728	7268	8460	46,2	53,8
Челбасское сельское поселение	7306	3468	3838	47,5	52,5
Кореновский муниципальный район	85264	39617	45647	46,5	53,5
Городское население	41166	18868	22298	45,8	54,2
Сельское население	44098	20749	23349	47,1	52,9
Кореновское городское поселение	42985	19720	23265	45,9	54,1
Городское население - г. Кореновск (цмр)	41166	18868	22298	45,8	54,2
Сельское население	1819	852	967	46,8	53,2
Братковское сельское поселение	2635	1294	1341	49,1	50,9
Бураковское сельское поселение	1897	896	1001	47,2	52,8
Дядьковское сельское поселение	4395	2059	2336	46,8	53,2
Журавское сельское поселение	3374	1606	1768	47,6	52,4



	Мужчины и женщины	Мужчины	Женщины	В общей численности населения, процентов	
				мужчины	женщины
Новоберезанское сельское поселение	6506	3002	3504	46,1	53,9
Платнировское сельское поселение	13327	6293	7034	47,2	52,8
Пролетарское сельское поселение	2779	1282	1497	46,1	53,9
Раздольненское сельское поселение	3670	1722	1948	46,9	53,1
Сергиевское сельское поселение	3696	1743	1953	47,2	52,8
Красноармейский муниципальный район - сельское население	102508	47726	54782	46,6	53,4
Ивановское сельское поселение	9473	4475	4998	47,2	52,8
Марьянское сельское поселение	10643	4943	5700	46,4	53,6
Новомышастовское сельское поселение	10532	4874	5658	46,3	53,7
Октябрьское сельское поселение	10054	4632	5422	46,1	53,9
Полтавское сельское поселение - станица Полтавская (цмр)	26490	12201	14289	46,1	53,9
Протичкинское сельское поселение	3887	1810	2077	46,6	53,4
Староджерелиевское сельское поселение	2937	1411	1526	48,0	52,0
Старонижестеблиевское сельское поселение	11588	5464	6124	47,2	52,8
Трудобеликовское сельское поселение	12950	6083	6867	47,0	53,0
Чебургольское сельское поселение	3954	1833	2121	46,4	53,6
Крыловский муниципальный район - сельское население	35930	16884	19046	47,0	53,0
Крыловское сельское поселение	13944	6533	7411	46,9	53,1
станица Крыловская (цмр)	13621	6352	7269	46,6	53,4
Кугойское сельское поселение	2330	1079	1251	46,3	53,7
Новопашковское сельское поселение	2411	1153	1258	47,8	52,2
Новосергиевское сельское поселение	2937	1426	1511	48,6	51,4
Октябрьское сельское поселение	13027	6059	6968	46,5	53,5
Шевченковское сельское поселение	1281	634	647	49,5	50,5
Крымский муниципальный район	132143	62009	70134	46,9	53,1
Городское население	57382	26739	30643	46,6	53,4
Сельское население	74761	35270	39491	47,2	52,8
Крымское городское поселение	57648	26874	30774	46,6	53,4
Городское население - г. Крымск (цмр)	57382	26739	30643	46,6	53,4
Сельское население	266	135	131	50,8	49,2
Адагумское сельское поселение	4607	2200	2407	47,8	52,2
Варениковское сельское поселение	16868	7794	9074	46,2	53,8
Кеслеровское сельское поселение	5212	2509	2703	48,1	51,9
Киевское сельское поселение	8823	4267	4556	48,4	51,6
Мерчанское сельское поселение	1890	880	1010	46,6	53,4
Молдаванское сельское поселение	9140	4338	4802	47,5	52,5
Нижнебаканское сельское поселение	10397	4906	5491	47,2	52,8
Пригородное сельское поселение	5645	2662	2983	47,2	52,8
Троицкое сельское поселение	7694	3616	4078	47,0	53,0
Южное сельское поселение	4219	1963	2256	46,5	53,5
Курганинский муниципальный район	103036	47908	55128	46,5	53,5
Городское население	47970	22184	25786	46,2	53,8
Сельское население	55066	25724	29342	46,7	53,3

	Мужчины и женщины	Мужчины	Женщины	В общей численности населения, процентов	
				мужчины	женщины
Курганинское городское поселение	49347	22822	26525	46,2	53,8
Городское население - г. Курганинск (цмр)	47970	22184	25786	46,2	53,8
Сельское население	1377	638	739	46,3	53,7
Безводное сельское поселение	4630	2258	2372	48,8	51,2
Воздвиженское сельское поселение	2212	1015	1197	45,9	54,1
Константиновское сельское поселение	4008	1760	2248	43,9	56,1
Михайловское сельское поселение	10202	4828	5374	47,3	52,7
Новоалексеевское сельское поселение	6118	2947	3171	48,2	51,8
Октябрьское сельское поселение	2204	1056	1148	47,9	52,1
Петропавловское сельское поселение	8440	3953	4487	46,8	53,2
Родниковское сельское поселение	8346	3817	4529	45,7	54,3
Темиргоевское сельское поселение	7529	3452	4077	45,8	54,2
Кущевский муниципальный район - сельское население	67164	31225	35939	46,5	53,5
Глебовское сельское поселение	1805	833	972	46,1	53,9
Ильинское сельское поселение	1306	613	693	46,9	53,1
Кисляковское сельское поселение	5488	2561	2927	46,7	53,3
Краснополянское сельское поселение	1004	498	506	49,6	50,4
Красносельское сельское поселение	6154	2800	3354	45,5	54,5
Кущевское сельское поселение	31207	14352	16855	46,0	54,0
станция Кущевская (цмр)	28362	12992	15370	45,8	54,2
Новомихайловское сельское поселение	1534	718	816	46,8	53,2
Первомайское сельское поселение	5141	2420	2721	47,1	52,9
Полтавченское сельское поселение	1183	559	624	47,3	52,7
Раздольненское сельское поселение	3469	1686	1783	48,6	51,4
Среднечубуркское сельское поселение	3476	1667	1809	48,0	52,0
Шкуринское сельское поселение	5397	2518	2879	46,7	53,3
Лабинский муниципальный район	101837	46583	55254	45,7	54,3
Городское население	62864	28661	34203	45,6	54,4
Сельское население	38973	17922	21051	46,0	54,0
Городское поселение Лабинское	64394	29335	35059	45,6	54,4
Городское население - г. Лабинск (цмр)	62864	28661	34203	45,6	54,4
Сельское население	1530	674	856	44,1	55,9
Ахметовское сельское поселение	2057	991	1066	48,2	51,8
Владимирское сельское поселение	7376	3312	4064	44,9	55,1
Вознесенское сельское поселение	8817	4097	4720	46,5	53,5
Зассовское сельское поселение	2739	1279	1460	46,7	53,3
Каладжинское сельское поселение	2254	1042	1212	46,2	53,8
Лучевое сельское поселение	1065	470	595	44,1	55,9
Отваженское сельское поселение	1098	539	559	49,1	50,9
Первосинохинское сельское поселение	1858	860	998	46,3	53,7
Сладковское сельское поселение	2132	974	1158	45,7	54,3
Упорненское сельское поселение	3172	1508	1664	47,5	52,5
Харьковское сельское поселение	706	339	367	48,0	52,0
Чамлыкское сельское поселение	4169	1837	2332	44,1	55,9

	Мужчины и женщины	Мужчины	Женщины	В общей численности населения, процентов	
				мужчины	женщины
Ленинградский муниципальный район - сельское население	63505	29270	34235	46,1	53,9
Белохуторское сельское поселение	1228	581	647	47,3	52,7
Восточное сельское поселение	1900	900	1000	47,4	52,6
Западное сельское поселение	1146	537	609	46,9	53,1
Коржовское сельское поселение	1141	546	595	47,9	52,1
Крыловское сельское поселение	6615	3096	3519	46,8	53,2
Куликовское сельское поселение	1788	859	929	48,0	52,0
Ленинградское сельское поселение	37682	17176	20506	45,6	54,4
станция Ленинградская (цмр)	36940	16823	20117	45,5	54,5
Новоплатнировское сельское поселение	3544	1671	1873	47,2	52,8
Новоуманское сельское поселение	3109	1472	1637	47,3	52,7
Образцовое сельское поселение	1880	853	1027	45,4	54,6
Первомайское сельское поселение	1996	906	1090	45,4	54,6
Уманское сельское поселение	1476	673	803	45,6	54,4
Мостовский муниципальный район	71178	33116	38062	46,5	53,5
Городское население	35914	16533	19381	46,0	54,0
Сельское население	35264	16583	18681	47,0	53,0
Мостовское городское поселение	26056	11998	14058	46,0	54,0
Городское население - пгт Мостовской (цмр)	25075	11523	13552	46,0	54,0
Сельское население	981	475	506	48,4	51,6
Псебайское городское поселение	11367	5255	6112	46,2	53,8
Городское население - пгт Псебай	10839	5010	5829	46,2	53,8
Сельское население	528	245	283	46,4	53,6
Андрюковское сельское поселение	4132	1951	2181	47,2	52,8
Баговское сельское поселение	1731	798	933	46,1	53,9
Беноковское сельское поселение	1839	872	967	47,4	52,6
Бесленеевское сельское поселение	1413	663	750	46,9	53,1
Губское сельское поселение	4404	2070	2334	47,0	53,0
Костромское сельское поселение	1780	867	913	48,7	51,3
Краснокутское сельское поселение	1645	776	869	47,2	52,8
Махашевское сельское поселение	1630	766	864	47,0	53,0
Переpravненское сельское поселение	3920	1877	2043	47,9	52,1
Унароковское сельское поселение	2746	1272	1474	46,3	53,7
Шедокское сельское поселение	3048	1462	1586	48,0	52,0
Ярославское сельское поселение	5467	2489	2978	45,5	54,5
Новокубанский муниципальный район	86311	39680	46631	46,0	54,0
Городское население	34880	15870	19010	45,5	54,5
Сельское население	51431	23810	27621	46,3	53,7
Новокубанское городское поселение - городское население - г. Новокубанск (цмр)	34880	15870	19010	45,5	54,5
Бесскорбненское сельское поселение	5921	2753	3168	46,5	53,5
Верхнекубанское сельское поселение	6219	2835	3384	45,6	54,4
Ковалевское сельское поселение	10168	4685	5483	46,1	53,9
Ляпинское сельское поселение	2044	995	1049	48,7	51,3
Новосельское сельское поселение	5008	2323	2685	46,4	53,6
Прикубанское сельское поселение	4875	2268	2607	46,5	53,5

	Мужчины и женщины	Мужчины	Женщины	В общей численности населения, процентов	
				мужчины	женщины
Прочноокопское сельское поселение	5103	2400	2703	47,0	53,0
Советское сельское поселение	12093	5551	6542	45,9	54,1
Новопокровский муниципальный район - сельское население	44116	20596	23520	46,7	53,3
Горькобалковское сельское поселение	2715	1288	1427	47,4	52,6
Ильинское сельское поселение	4193	1998	2195	47,7	52,3
Калниболотское сельское поселение	5924	2747	3177	46,4	53,6
Кубанское сельское поселение	4462	2057	2405	46,1	53,9
Незамаевское сельское поселение	2357	1104	1253	46,8	53,2
Новоивановское сельское поселение	2520	1198	1322	47,5	52,5
Новопокровское сельское поселение	19771	9175	10596	46,4	53,6
станция Новопокровская (цпр)	19684	9129	10555	46,4	53,6
Покровское сельское поселение	2174	1029	1145	47,3	52,7
Отраденский муниципальный район - сельское население	64862	30667	34195	47,3	52,7
Бесстрашненское сельское поселение	637	321	316	50,4	49,6
Благодарненское сельское поселение	4856	2242	2614	46,2	53,8
Красногвардейское сельское поселение	2287	1084	1203	47,4	52,6
Малотенгинское сельское поселение	2029	956	1073	47,1	52,9
Маякское сельское поселение	505	263	242	52,1	47,9
Надеженское сельское поселение	1602	798	804	49,8	50,2
Отраденское сельское поселение	24878	11538	13340	46,4	53,6
станция Отрадная (цпр)	23204	10744	12460	46,3	53,7
Передовское сельское поселение	4156	1918	2238	46,2	53,8
Подгорненское сельское поселение	2104	1019	1085	48,4	51,6
Подгорно-Синюхинское сельское поселение	1045	503	542	48,1	51,9
Попутненское сельское поселение	5992	2814	3178	47,0	53,0
Рудьевское сельское поселение	1446	706	740	48,8	51,2
Спокойненское сельское поселение	5800	2755	3045	47,5	52,5
Удобненское сельское поселение	7525	3750	3775	49,8	50,2
Павловский муниципальный район - сельское население	67521	31406	36115	46,5	53,5
Атаманское сельское поселение	3952	1944	2008	49,2	50,8
Веселовское сельское поселение	2110	1008	1102	47,8	52,2
Незамаевское сельское поселение	2744	1291	1453	47,0	53,0
Новолеушковское сельское поселение	6861	3215	3646	46,9	53,1
Новопетровское сельское поселение	1450	690	760	47,6	52,4
Новопластуновское сельское поселение	3462	1610	1852	46,5	53,5
Павловское сельское поселение	33676	15495	18181	46,0	54,0
станция Павловская (цпр)	31327	14376	16951	45,9	54,1
Северное сельское поселение	2118	1022	1096	48,3	51,7
Среднечелбасское сельское поселение	4070	1860	2210	45,7	54,3
Старолеушковское сельское поселение	5896	2708	3188	45,9	54,1
Упорненское сельское поселение	1182	563	619	47,6	52,4
Приморско-Ахтарский муниципальный район	60327	28426	31901	47,1	52,9
Городское население	32257	14393	17864	44,6	55,4
Сельское население	28070	14033	14037	50,0	50,0

	Мужчины и женщины	Мужчины	Женщины	В общей численности населения, процентов	
				мужчины	женщины
Приморско-Ахтарское городское поселение	35008	15592	19416	44,5	55,5
Городское население - г. Приморско-Ахтарск (цмр)	32257	14393	17864	44,6	55,4
Сельское население	2751	1199	1552	43,6	56,4
Ахтарское сельское поселение	3330	2466	864	74,1	25,9
Бородинское сельское поселение	2272	1072	1200	47,2	52,8
Бриньковское сельское поселение	5716	2692	3024	47,1	52,9
Новопокровское сельское поселение	1484	708	776	47,7	52,3
Ольгинское сельское поселение	5899	2776	3123	47,1	52,9
Приазовское сельское поселение	1975	884	1091	44,8	55,2
Свободное сельское поселение	1942	925	1017	47,6	52,4
Степное сельское поселение	2701	1311	1390	48,5	51,5
Северский муниципальный район	112942	52979	59963	46,9	53,1
Городское население	51376	23642	27734	46,0	54,0
Сельское население	61566	29337	32229	47,7	52,3
Афипское городское поселение	20046	9371	10675	46,7	53,3
Городское население - пгт Афипский	18969	8844	10125	46,6	53,4
Сельское население	1077	527	550	48,9	51,1
Ильское городское поселение	24411	11106	13305	45,5	54,5
Городское население - пгт Ильский	23781	10838	12943	45,6	54,4
Сельское население	630	268	362	42,5	57,5
Черноморское городское поселение	11400	5293	6107	46,4	53,6
Городское население - пгт Черноморский	8626	3960	4666	45,9	54,1
Сельское население	2774	1333	1441	48,1	51,9
Азовское сельское поселение	4760	2547	2213	53,5	46,5
Григорьевское сельское поселение	2316	1083	1233	46,8	53,2
Калужское сельское поселение	1955	939	1016	48,0	52,0
Львовское сельское поселение	5861	2729	3132	46,6	53,4
Михайловское сельское поселение	2100	1027	1073	48,9	51,1
Новодмитриевское сельское поселение	5618	2710	2908	48,2	51,8
Северское сельское поселение	25280	11809	13471	46,7	53,3
станция Северская (цмр)	24867	11596	13271	46,6	53,4
Смоленское сельское поселение	8577	4083	4494	47,6	52,4
Шабановское сельское поселение	618	282	336	45,6	54,4
Славянский муниципальный район	129553	60088	69465	46,4	53,6
Городское население	63842	29038	34804	45,5	54,5
Сельское население	65711	31050	34661	47,3	52,7
Славянское городское поселение - городское население - г. Славянск-на-Кубани (цмр)	63842	29038	34804	45,5	54,5
Ачуевское сельское поселение	577	272	305	47,1	52,9
Анастасиевское сельское поселение	12351	5854	6497	47,4	52,6
Сельское поселение Голубая Нива	1693	814	879	48,1	51,9
Забойское сельское поселение	3027	1406	1621	46,4	53,6
Кировское сельское поселение	3949	1862	2087	47,2	52,8
Коржевское сельское поселение	3788	1753	2035	46,3	53,7
Маевское сельское поселение	2059	1008	1051	49,0	51,0
Петровское сельское поселение	13981	6608	7373	47,3	52,7

	Мужчины и женщины	Мужчины	Женщины	В общей численности населения, процентов	
				мужчины	женщины
Прибрежное сельское поселение	7889	3720	4169	47,2	52,8
Прикубанское сельское поселение	2215	1065	1150	48,1	51,9
Протокское сельское поселение	5923	2860	3063	48,3	51,7
Рисовое сельское поселение	1728	791	937	45,8	54,2
Целинное сельское поселение	1826	840	986	46,0	54,0
Черноерковское сельское поселение	4705	2197	2508	46,7	53,3
Староминский муниципальный район - сельское население	40755	19086	21669	46,8	53,2
Канеловское сельское поселение	4834	2287	2547	47,3	52,7
Куйбышевское сельское поселение	2064	983	1081	47,6	52,4
Новоясенское сельское поселение	1011	491	520	48,6	51,4
Рассветовское сельское поселение	2747	1319	1428	48,0	52,0
Староминское сельское поселение	30099	14006	16093	46,5	53,5
станция Староминская (цмр)	29809	13873	15936	46,5	53,5
Тбилисский муниципальный район - сельское население	48536	22589	25947	46,5	53,5
Алексее-Тенгинское сельское поселение	1543	717	826	46,5	53,5
Ванновское сельское поселение	5161	2409	2752	46,7	53,3
Геймановское сельское поселение	2473	1176	1297	47,6	52,4
Ловлинское сельское поселение	2638	1232	1406	46,7	53,3
Марьинское сельское поселение	2325	1093	1232	47,0	53,0
Нововладимировское сельское поселение	3074	1464	1610	47,6	52,4
Песчаное сельское поселение	1844	888	956	48,2	51,8
Тбилисское сельское поселение	29478	13610	15868	46,2	53,8
станция Тбилисская (цмр)	25317	11645	13672	46,0	54,0
Темрюкский муниципальный район	117904	55072	62832	46,7	53,3
Городское население	38046	17766	20280	46,7	53,3
Сельское население	79858	37306	42552	46,7	53,3
Темрюкское городское поселение	38836	18134	20702	46,7	53,3
Городское население - г. Темрюк (цмр)	38046	17766	20280	46,7	53,3
Сельское население	790	368	422	46,6	53,4
Ахтанизовское сельское поселение	4690	2150	2540	45,8	54,2
Вышестеблиевское сельское поселение	5767	2676	3091	46,4	53,6
Голубицкое сельское поселение	5083	2292	2791	45,1	54,9
Запорожское сельское поселение	6636	3122	3514	47,0	53,0
Краснострельское сельское поселение	6841	3172	3669	46,4	53,6
Курчанское сельское поселение	11060	5212	5848	47,1	52,9
Новотаманское сельское поселение	5058	2389	2669	47,2	52,8
Сенное сельское поселение	5837	2657	3180	45,5	54,5
Старотитаровское сельское поселение	12164	5727	6437	47,1	52,9
Таманское сельское поселение	10576	5052	5524	47,8	52,2
Фонталовское сельское поселение	5356	2489	2867	46,5	53,5
Тимашевский муниципальный район	106130	49447	56683	46,6	53,4
Городское население	53924	24996	28928	46,4	53,6
Сельское население	52206	24451	27755	46,8	53,2

	Мужчины и женщины	Мужчины	Женщины	В общей численности населения, процентов	
				мужчины	женщины
Тимашевское городское поселение	54002	25037	28965	46,4	53,6
Городское население - г. Тимашевск (цмр)	53924	24996	28928	46,4	53,6
Сельское население	78	41	37	52,6	47,4
Дербентское сельское поселение	3061	1422	1639	46,5	53,5
Днепровское сельское поселение	5845	2770	3075	47,4	52,6
Сельское поселение Кубанец	2417	1131	1286	46,8	53,2
Медведовское сельское поселение	17907	8389	9518	46,8	53,2
Незаймановское сельское поселение	2441	1158	1283	47,4	52,6
Новокорсунское сельское поселение	5099	2367	2732	46,4	53,6
Новоленинское сельское поселение	3218	1503	1715	46,7	53,3
Поселковское сельское поселение	3386	1589	1797	46,9	53,1
Роговское сельское поселение	8754	4081	4673	46,6	53,4
Тихорецкий муниципальный район	122401	56363	66038	46,0	54,0
Городское население	61823	27983	33840	45,3	54,7
Сельское население	60578	28380	32198	46,8	53,2
Тихорецкое городское поселение	63295	28661	34634	45,3	54,7
Городское население - г. Тихорецк (цмр)	61823	27983	33840	45,3	54,7
Сельское население	1472	678	794	46,1	53,9
Алексеевское сельское поселение	7673	3676	3997	47,9	52,1
Архангельское сельское поселение	10418	4738	5680	45,5	54,5
Братское сельское поселение	2480	1195	1285	48,2	51,8
Еремизино-Борисовское сельское поселение	1899	867	1032	45,7	54,3
Крутое сельское поселение	1422	670	752	47,1	52,9
Новорождественское сельское поселение	6726	3153	3573	46,9	53,1
Отраденское сельское поселение	1793	828	965	46,2	53,8
Парковское сельское поселение	7652	3482	4170	45,5	54,5
Терновское сельское поселение	6405	3193	3212	49,9	50,1
Фастовецкое сельское поселение	8678	4015	4663	46,3	53,7
Хоперское сельское поселение	2102	990	1112	47,1	52,9
Юго-Северное сельское поселение	1858	895	963	48,2	51,8
Туапсинский муниципальный район	126822	58014	68808	45,7	54,3
Городское население	78728	35468	43260	45,1	54,9
Сельское население	48094	22546	25548	46,9	53,1
Туапсинское городское поселение - городское население - г. Туапсе (цмр)	63292	28373	34919	44,8	55,2
Джубгское городское поселение	8935	4146	4789	46,4	53,6
Городское население - пгт Джубга кп	5223	2391	2832	45,8	54,2
Сельское население	3712	1755	1957	47,3	52,7
Новомихайловское городское поселение	15013	6960	8053	46,4	53,6
Городское население - пгт Новомихайловский кп	10213	4704	5509	46,1	53,9
Сельское население	4800	2256	2544	47,0	53,0
Небугское сельское поселение	11742	5430	6312	46,2	53,8
Вельяминовское сельское поселение	3902	1874	2028	48,0	52,0
Георгиевское сельское поселение	6921	3225	3696	46,6	53,4
Октябрьское сельское поселение	2854	1374	1480	48,1	51,9
Тенгинское сельское поселение	3382	1598	1784	47,3	52,7

	Мужчины и женщины	Мужчины	Женщины	В общей численности населения, процентов	
				мужчины	женщины
Шаумянское сельское поселение	3925	1853	2072	47,2	52,8
Шепсинское сельское поселение	6856	3181	3675	46,4	53,6
Успенский муниципальный район - сельское население	41273	19202	22071	46,5	53,5
Веселовское сельское поселение	1462	707	755	48,4	51,6
Вольненское сельское поселение	6790	3106	3684	45,7	54,3
Коноковское сельское поселение	7880	3616	4264	45,9	54,1
Кургоковское сельское поселение	526	250	276	47,5	52,5
Маламинское сельское поселение	1824	836	988	45,8	54,2
Николаевское сельское поселение	1547	716	831	46,3	53,7
Трехсельское сельское поселение	2257	1052	1205	46,6	53,4
Убеженское сельское поселение	1938	928	1010	47,9	52,1
Урупское сельское поселение	2264	1147	1117	50,7	49,3
Успенское сельское поселение	14785	6844	7941	46,3	53,7
село Успенское (цмр)	12409	5726	6683	46,1	53,9
Усть-Лабинский муниципальный район	112900	54296	58604	48,1	51,9
Городское население	43270	19818	23452	45,8	54,2
Сельское население	69630	34478	35152	49,5	50,5
Усть-Лабинское городское поселение	43682	20014	23668	45,8	54,2
Городское население - г. Усть-Лабинск (цмр)	43270	19818	23452	45,8	54,2
Сельское население	412	196	216	47,6	52,4
Александровское сельское поселение	3449	1661	1788	48,2	51,8
Братское сельское поселение	5191	2487	2704	47,9	52,1
Вимовское сельское поселение	2720	1209	1511	44,4	55,6
Воронежское сельское поселение	8562	3976	4586	46,4	53,6
Восточное сельское поселение	2064	999	1065	48,4	51,6
Двубратское сельское поселение	8541	5786	2755	67,7	32,3
Железное сельское поселение	2023	948	1075	46,9	53,1
Кирпильское сельское поселение	5547	2652	2895	47,8	52,2
Ладожское сельское поселение	14845	6991	7854	47,1	52,9
Ленинское сельское поселение	1437	666	771	46,3	53,7
Некрасовское сельское поселение	6049	2880	3169	47,6	52,4
Новолабинское сельское поселение	3327	1488	1839	44,7	55,3
Суворовское сельское поселение	2757	1304	1453	47,3	52,7
Тенгинское сельское поселение	2706	1235	1471	45,6	54,4
Щербиновский муниципальный район - сельское население	37301	17194	20107	46,1	53,9
Глафиоровское сельское поселение	1627	767	860	47,1	52,9
Ейскоукрепленское сельское поселение	2203	1014	1189	46,0	54,0
Екатериновское сельское поселение	3225	1518	1707	47,1	52,9
Николаевское сельское поселение	1299	585	714	45,0	55,0
Новощербиновское сельское поселение	6190	2963	3227	47,9	52,1
Старощербиновское сельское поселение - станица Старощербиновская (цмр)	18010	8181	9829	45,4	54,6
Шабельское сельское поселение	2487	1112	1375	44,7	55,3
Щербиновское сельское поселение	2260	1054	1206	46,6	53,4

	Мужчины и женщины	Мужчины	Женщины	В общей численности населения, процентов	
				мужчины	женщины
Астраханская область	1010073	473227	536846	46,9	53,1
Городское население	673737	311514	362223	46,2	53,8
Сельское население	336336	161713	174623	48,1	51,9
Городской округ Астрахань - городское население - г. Астрахань	520339	237552	282787	45,7	54,3
внутригородские районы					
Кировский	114756	51725	63031	45,1	54,9
Ленинский	146403	66614	79789	45,5	54,5
Советский	145747	66702	79045	45,8	54,2
Трусовский	113433	52511	60922	46,3	53,7
Городской округ Знаменск - городское население - г. Знаменск	29401	15745	13656	53,6	46,4
Ахтубинский муниципальный район	71249	33493	37756	47,0	53,0
Городское население	53053	24692	28361	46,5	53,5
Сельское население	18196	8801	9395	48,4	51,6
Городское поселение Город Ахтубинск	41923	19437	22486	46,4	53,6
Городское население - г. Ахтубинск (цмр)	41853	19406	22447	46,4	53,6
Сельское население	70	31	39	44,3	55,7
Городское поселение Поселок Верхний Баскунчак	8450	3991	4459	47,2	52,8
Городское население - пгт Верхний Баскунчак рп	8411	3965	4446	47,1	52,9
Сельское население	39	26	13	66,7	33,3
Городское поселение Поселок Нижний Баскунчак	3158	1489	1669	47,2	52,8
Городское население - пгт Нижний Баскунчак рп	2789	1321	1468	47,4	52,6
Сельское население	369	168	201	45,5	54,5
Сельское поселение Батаевский сельсовет	548	265	283	48,4	51,6
Сельское поселение Золотухинский сельсовет	1462	709	753	48,5	51,5
Сельское поселение Капустиноярский сельсовет	6031	2843	3188	47,1	52,9
Сельское поселение Покровский сельсовет	1089	505	584	46,4	53,6
Сельское поселение Пологозаймищенский сельсовет	1178	570	608	48,4	51,6
Сельское поселение Село Болхуны	2202	1072	1130	48,7	51,3
Сельское поселение Село Ново-Николаевка	1118	539	579	48,2	51,8
Сельское поселение Село Пироговка	816	405	411	49,6	50,4
Сельское поселение Село Садовое	411	221	190	53,8	46,2
Сельское поселение Сокрутовский сельсовет	870	436	434	50,1	49,9
Сельское поселение Удаченский сельсовет	950	499	451	52,5	47,5
Сельское поселение Успенский сельсовет	1043	512	531	49,1	50,9
Володарский муниципальный район - сельское население	47825	22969	24856	48,0	52,0
Сельское поселение Актюбинский сельсовет	1762	858	904	48,7	51,3
Сельское поселение Алтынжарский сельсовет	2471	1215	1256	49,2	50,8
Сельское поселение Большемогойский сельсовет	1970	1001	969	50,8	49,2
Сельское поселение Калининский сельсовет	1536	791	745	51,5	48,5
Сельское поселение Козловский сельсовет	4600	2253	2347	49,0	51,0
Сельское поселение Крутовский сельсовет	754	381	373	50,5	49,5
Сельское поселение Маковский сельсовет	1096	526	570	48,0	52,0
Сельское поселение Марфинский сельсовет	3586	1682	1904	46,9	53,1
Сельское поселение Мултановский сельсовет	2014	994	1020	49,4	50,6

	Мужчины и женщины	Мужчины	Женщины	В общей численности населения, процентов	
				мужчины	женщины
Сельское поселение Новинский сельсовет	1153	551	602	47,8	52,2
Сельское поселение Новокрасинский сельсовет	577	287	290	49,7	50,3
Сельское поселение Поселок Винный	753	344	409	45,7	54,3
Сельское поселение Поселок Володарский - поселок Володарский (цмр)	10005	4689	5316	46,9	53,1
Сельское поселение Село Зеленга	2834	1367	1467	48,2	51,8
Сельское поселение Сизобугорский сельсовет	2837	1361	1476	48,0	52,0
Сельское поселение Султановский сельсовет	711	356	355	50,1	49,9
Сельское поселение Тишковский сельсовет	2092	991	1101	47,4	52,6
Сельское поселение Тулугановский сельсовет	846	404	442	47,8	52,2
Сельское поселение Тумакский сельсовет	2539	1169	1370	46,0	54,0
Сельское поселение Хуторской сельсовет	1196	543	653	45,4	54,6
Сельское поселение Цветновский сельсовет	2493	1206	1287	48,4	51,6
Енотаевский муниципальный район - сельское население	26786	12790	13996	47,7	52,3
Сельское поселение Ветлянинский сельсовет	609	306	303	50,2	49,8
Сельское поселение Владимировский сельсовет	910	441	469	48,5	51,5
Сельское поселение Восточинский сельсовет	1276	627	649	49,1	50,9
Сельское поселение Грачевский сельсовет	629	310	319	49,3	50,7
Сельское поселение Замьянский сельсовет	2007	985	1022	49,1	50,9
Сельское поселение Иваново-Николаевский сельсовет	1149	562	587	48,9	51,1
Сельское поселение Косикинский сельсовет	563	281	282	49,9	50,1
Сельское поселение Никольский сельсовет	5234	2482	2752	47,4	52,6
Сельское поселение Пришибинский сельсовет	1107	515	592	46,5	53,5
Сельское поселение Село Енотаевка	7636	3481	4155	45,6	54,4
село Енотаевка (цмр)	7616	3470	4146	45,6	54,4
Сельское поселение Село Копановка	1052	514	538	48,9	51,1
Сельское поселение Средневожский сельсовет	2410	1187	1223	49,3	50,7
Сельское поселение Табун-Аральский сельсовет	1050	530	520	50,5	49,5
Сельское поселение Федоровский сельсовет	1154	569	585	49,3	50,7
Икрянинский муниципальный район	47759	22506	25253	47,1	52,9
Городское население	11138	5220	5918	46,9	53,1
Сельское население	36621	17286	19335	47,2	52,8
Городское поселение Рабочий поселок Ильинка - городское население - пгт Ильинка	4650	2198	2452	47,3	52,7
Городское поселение Рабочий поселок Красные Баррикады - городское население - пгт Красные Баррикады	6488	3022	3466	46,6	53,4
Сельское поселение Бахтемирский сельсовет	3530	1658	1872	47,0	53,0
Сельское поселение Восточный сельсовет	886	429	457	48,4	51,6
Сельское поселение Житнинский сельсовет	2975	1436	1539	48,3	51,7
Сельское поселение Зюзинский сельсовет	540	254	286	47,0	53,0
Сельское поселение Икрянинский сельсовет	10250	4773	5477	46,6	53,4
село Икряное (цмр)	10036	4666	5370	46,5	53,5
Сельское поселение Маячинский сельсовет	1699	822	877	48,4	51,6
Сельское поселение Мумринский сельсовет	3011	1415	1596	47,0	53,0
Сельское поселение Ново-Булгаринский сельсовет	489	222	267	45,4	54,6
Сельское поселение Озерновский сельсовет	1141	561	580	49,2	50,8



	Мужчины и женщины	Мужчины	Женщины	В общей численности населения, процентов	
				мужчины	женщины
Сельское поселение Оранжерейнинский сельсовет	4844	2206	2638	45,5	54,5
Сельское поселение Седлистинский сельсовет	1122	546	576	48,7	51,3
Сельское поселение Сергиевский сельсовет	737	362	375	49,1	50,9
Сельское поселение Село Трудфронт	2721	1321	1400	48,5	51,5
Сельское поселение Федоровский сельсовет	1604	780	824	48,6	51,4
Сельское поселение Чулпанский сельсовет	1072	501	571	46,7	53,3
Камызякский муниципальный район	48647	23465	25182	48,2	51,8
Городское население	21144	10135	11009	47,9	52,1
Сельское население	27503	13330	14173	48,5	51,5
Городское поселение Город Камызяк - городское население - г. Камызяк (цмр)	16314	7823	8491	48,0	52,0
Городское поселение Поселок Волго-Каспийский - городское население - пгт Волго-Каспийский	2581	1232	1349	47,7	52,3
Городское поселение Поселок Кировский - городское население - пгт Кировский	2249	1080	1169	48,0	52,0
Сельское поселение Верхнекалиновский сельсовет	1345	652	693	48,5	51,5
Сельское поселение Жан-Аульский сельсовет	1036	516	520	49,8	50,2
Сельское поселение Иванчугский сельсовет	1890	899	991	47,6	52,4
Сельское поселение Каралатский сельсовет	1468	705	763	48,0	52,0
Сельское поселение Караулинский сельсовет	2269	1103	1166	48,6	51,4
Сельское поселение Каспийский сельсовет	310	160	150	51,6	48,4
Сельское поселение Лебяжинский сельсовет	953	474	479	49,7	50,3
Сельское поселение Николо-Комаровский сельсовет	1402	715	687	51,0	49,0
Сельское поселение Новотузуклейский сельсовет	3001	1469	1532	49,0	51,0
Сельское поселение Образцово-Травинский сельсовет	3386	1636	1750	48,3	51,7
Сельское поселение Полдневский сельсовет	1086	508	578	46,8	53,2
Сельское поселение Раздорский сельсовет	1977	970	1007	49,1	50,9
Сельское поселение Самосдельский сельсовет	1692	816	876	48,2	51,8
Сельское поселение Семибугоринский сельсовет	2555	1243	1312	48,6	51,4
Сельское поселение Уваринский сельсовет	1219	571	648	46,8	53,2
Сельское поселение Село Чаган	1464	689	775	47,1	52,9
Сельское поселение Чапаевский сельсовет	450	204	246	45,3	54,7
Красноярский муниципальный район - сельское население	35615	16946	18669	47,6	52,4
Сельское поселение Аксарайский сельсовет	1225	594	631	48,5	51,5
Сельское поселение Ахтубинский сельсовет	3076	1491	1585	48,5	51,5
Сельское поселение Байбекский сельсовет	1911	934	977	48,9	51,1
Сельское поселение Бузанский сельсовет	3008	1472	1536	48,9	51,1
Сельское поселение Ватаженский сельсовет	1472	691	781	46,9	53,1
Сельское поселение Верхнебузанский сельсовет	2049	971	1078	47,4	52,6
Сельское поселение Джанайский сельсовет	1482	723	759	48,8	51,2
Сельское поселение Забузанский сельсовет	2027	956	1071	47,2	52,8
Сельское поселение Красноярский сельсовет	12755	5936	6819	46,5	53,5
село Красный Яр (цмр)	11824	5481	6343	46,4	53,6
Сельское поселение Кривобузанский сельсовет	1760	878	882	49,9	50,1
Сельское поселение Сеитовский сельсовет	1377	645	732	46,8	53,2
Сельское поселение Село Караозек	552	253	299	45,8	54,2
Сельское поселение Село Малый Арал	513	248	265	48,3	51,7

	Мужчины и женщины	Мужчины	Женщины	В общей численности населения, процентов	
				мужчины	женщины
Сельское поселение Село Черемуха	1157	564	593	48,7	51,3
Сельское поселение Степновский сельсовет	80	41	39	51,3	48,7
Сельское поселение Юбилейнинский сельсовет	1171	549	622	46,9	53,1
Лиманский муниципальный район	31952	15263	16689	47,8	52,2
Городское население	9024	4128	4896	45,7	54,3
Сельское население	22928	11135	11793	48,6	51,4
Городское поселение Рабочий поселок Лиман	9406	4308	5098	45,8	54,2
Городское население - пгт Лиман рп (цмр)	9024	4128	4896	45,7	54,3
Сельское население	382	180	202	47,1	52,9
Сельское поселение Басинский сельсовет	1138	530	608	46,6	53,4
Сельское поселение Бирючкосинский сельсовет	1053	516	537	49,0	51,0
Сельское поселение Бударинский сельсовет	669	333	336	49,8	50,2
Сельское поселение Воскресеновский сельсовет	257	126	131	49,0	51,0
Сельское поселение Зензелинский сельсовет	3198	1555	1643	48,6	51,4
Сельское поселение Камышовский сельсовет	945	453	492	47,9	52,1
Сельское поселение Караванненский сельсовет	1773	856	917	48,3	51,7
Сельское поселение Кряжевинский сельсовет	942	442	500	46,9	53,1
Сельское поселение Михайловский сельсовет	1165	570	595	48,9	51,1
Сельское поселение Новогеоргиевский сельсовет	1855	895	960	48,2	51,8
Сельское поселение Олинский сельсовет	3658	1809	1849	49,5	50,5
Сельское поселение Промысловский сельсовет	1479	735	744	49,7	50,3
Сельское поселение Проточенский сельсовет	610	300	310	49,2	50,8
Сельское поселение Рынковский сельсовет	382	172	210	45,0	55,0
Сельское поселение Яндыковский сельсовет	3422	1663	1759	48,6	51,4
Наримановский муниципальный район	45457	22053	23404	48,5	51,5
Городское население	11521	5570	5951	48,3	51,7
Сельское население	33936	16483	17453	48,6	51,4
Городское поселение Город Нариманов - городское население - г. Нариманов (цмр)	11521	5570	5951	48,3	51,7
Сельское поселение Астраханский сельсовет	2831	1472	1359	52,0	48,0
Сельское поселение Ахматовский сельсовет	1033	504	529	48,8	51,2
Сельское поселение Барановский сельсовет	1051	522	529	49,7	50,3
Сельское поселение Волжский сельсовет	3552	1750	1802	49,3	50,7
Сельское поселение Курченский сельсовет	649	312	337	48,1	51,9
Сельское поселение Линейнинский сельсовет	1850	857	993	46,3	53,7
Сельское поселение Николаевский сельсовет	1598	779	819	48,7	51,3
Сельское поселение Прикаспийский сельсовет	2042	1042	1000	51,0	49,0
Сельское поселение Разночиновский сельсовет	1857	923	934	49,7	50,3
Сельское поселение Рассветский сельсовет	1809	867	942	47,9	52,1
Сельское поселение Солянский сельсовет	6405	3060	3345	47,8	52,2
Сельское поселение Старокучергановский сельсовет	9259	4395	4864	47,5	52,5
Приволжский муниципальный район - сельское население	43647	20861	22786	47,8	52,2
Сельское поселение Бирюковский сельсовет	2268	1092	1176	48,1	51,9
Сельское поселение Евпраксинский сельсовет	2466	1172	1294	47,5	52,5
Сельское поселение Село Карагали	2410	1145	1265	47,5	52,5
Сельское поселение Килинчинский сельсовет	3310	1567	1743	47,3	52,7



	Мужчины и женщины	Мужчины	Женщины	В общей численности населения, процентов	
				мужчины	женщины
Сельское поселение Началовский сельсовет	8284	3963	4321	47,8	52,2
село Началово (цмр)	5451	2595	2856	47,6	52,4
Сельское поселение Новорычинский сельсовет	1299	624	675	48,0	52,0
Сельское поселение Село Осыпной Бугор	3381	1647	1734	48,7	51,3
Сельское поселение Село Растопуловка	2037	983	1054	48,3	51,7
Сельское поселение Татаробашмаковский сельсовет	4819	2331	2488	48,4	51,6
Сельское поселение Трехпротокский сельсовет	4116	1969	2147	47,8	52,2
Сельское поселение Фунтовский сельсовет	4535	2141	2394	47,2	52,8
Сельское поселение Яксатовский сельсовет	4722	2227	2495	47,2	52,8
Харабалинский муниципальный район	41176	19807	21369	48,1	51,9
Городское население	18117	8472	9645	46,8	53,2
Сельское население	23059	11335	11724	49,2	50,8
Городское поселение Город Харабали	18287	8553	9734	46,8	53,2
Городское население - г. Харабали (цмр)	18117	8472	9645	46,8	53,2
Сельское население	170	81	89	47,6	52,4
Сельское поселение Воленский сельсовет	2525	1186	1339	47,0	53,0
Сельское поселение Заволжский сельсовет	1467	701	766	47,8	52,2
Сельское поселение Кочковатский сельсовет	2013	1014	999	50,4	49,6
Сельское поселение Михайловский сельсовет	1189	615	574	51,7	48,3
Сельское поселение Речновский сельсовет	900	435	465	48,3	51,7
Сельское поселение Сасыкольский сельсовет	5530	2673	2857	48,3	51,7
Сельское поселение Селитренский сельсовет	1978	943	1035	47,7	52,3
Сельское поселение Тамбовский сельсовет	4109	2141	1968	52,1	47,9
Сельское поселение Хошеутовский сельсовет	3178	1546	1632	48,6	51,4
Черноярский муниципальный район - сельское население	20220	9777	10443	48,4	51,6
Сельское поселение Вязовский сельсовет	1038	531	507	51,2	48,8
Сельское поселение Село Зубовка	1352	660	692	48,8	51,2
Сельское поселение Каменноярский сельсовет	1022	499	523	48,8	51,2
Сельское поселение Село Поды	798	424	374	53,1	46,9
Сельское поселение Село Соленое Займище	2257	1132	1125	50,2	49,8
Сельское поселение Село Ступино	519	267	252	51,4	48,6
Сельское поселение Солодниковский сельсовет	1716	830	886	48,4	51,6
Сельское поселение Старицкий сельсовет	2144	1071	1073	50,0	50,0
Сельское поселение Село Ушаковка	1565	714	851	45,6	54,4
Сельское поселение Черноярский сельсовет	7809	3649	4160	46,7	53,3
село Черный Яр (цмр)	7779	3632	4147	46,7	53,3
Волгоградская область	2610161	1208447	1401714	46,3	53,7
Городское население	1983322	906973	1076349	45,7	54,3
Сельское население	626839	301474	325365	48,1	51,9
Городской округ город-герой Волгоград - городское население - г. Волгоград	1021215	461632	559583	45,2	54,8
внутригородские районы					
Ворошиловский	82821	37172	45649	44,9	55,1
Дзержинский	182579	84651	97928	46,4	53,6
Кировский	103084	46578	56506	45,2	54,8
Красноармейский	169530	76997	92533	45,4	54,6

	Мужчины и женщины	Мужчины	Женщины	В общей численности населения, процентов	
				мужчины	женщины
Краснооктябрьский	151780	67160	84620	44,2	55,8
Советский	106924	48326	58598	45,2	54,8
Тракторозаводский	139810	63693	76117	45,6	54,4
Центральный	84687	37055	47632	43,8	56,2
Городской округ город Волжский	327616	151722	175894	46,3	53,7
Городское население	327089	151472	175617	46,3	53,7
г. Волжский	314255	145273	168982	46,2	53,8
пгт Краснооктябрьский рп	12834	6199	6635	48,3	51,7
Сельское население	527	250	277	47,4	52,6
Городской округ город Камышин - городское население - г. Камышин	119565	54896	64669	45,9	54,1
Городской округ город Михайловка - городское население	64067	29145	34922	45,5	54,5
г. Михайловка	59132	26823	32309	45,4	54,6
пгт Себрово рп	4935	2322	2613	47,1	52,9
Городской округ город Урюпинск - городское население - г. Урюпинск	41590	19005	22585	45,7	54,3
Городской округ город Фролово - городское население - г. Фролово	39449	18685	20764	47,4	52,6
Алексеевский муниципальный район - сельское население	18166	8743	9423	48,1	51,9
Сельское поселение Алексеевское - станица Алексеевская (цмр)	4204	1967	2237	46,8	53,2
Сельское поселение Аржановское	866	437	429	50,5	49,5
Сельское поселение Большебабинское	642	305	337	47,5	52,5
Сельское поселение Краснооктябрьское	1177	584	593	49,6	50,4
Сельское поселение Ларинское	828	397	431	47,9	52,1
Сельское поселение Поклоновское	677	345	332	51,0	49,0
Сельское поселение Реченское	630	313	317	49,7	50,3
Сельское поселение Рябовское	1189	573	616	48,2	51,8
Сельское поселение Самолшинское	756	369	387	48,8	51,2
Сельское поселение Солонцовское	657	325	332	49,5	50,5
Сельское поселение Стеженское	789	389	400	49,3	50,7
Сельское поселение Трехложинское	533	258	275	48,4	51,6
Сельское поселение Усть-Бузулукское	2802	1339	1463	47,8	52,2
Сельское поселение Шарашенское	849	420	429	49,5	50,5
Сельское поселение Яминское	1567	722	845	46,1	53,9
Быковский муниципальный район	27055	13088	13967	48,4	51,6
Городское население	7719	3614	4105	46,8	53,2
Сельское население	19336	9474	9862	49,0	51,0
Городское поселение Быковское	8226	3869	4357	47,0	53,0
Городское население - пгт Быково рп (цмр)	7719	3614	4105	46,8	53,2
Сельское население	507	255	252	50,3	49,7
Сельское поселение Александровское	668	334	334	50,0	50,0
Сельское поселение Верхнебалыклейское	1870	908	962	48,6	51,4
Сельское поселение Демидовское	631	300	331	47,5	52,5
Сельское поселение Зеленовское	726	351	375	48,3	51,7
Сельское поселение Кисловское	2764	1369	1395	49,5	50,5

	Мужчины и женщины	Мужчины	Женщины	В общей численности населения, процентов	
				мужчины	женщины
Сельское поселение Красносельцевское	1575	790	785	50,2	49,8
Сельское поселение Луговопролейское	1004	516	488	51,4	48,6
Сельское поселение Новоникольское	1879	897	982	47,7	52,3
Сельское поселение Побединское	1028	561	467	54,6	45,4
Сельское поселение Приморское	3159	1512	1647	47,9	52,1
Сельское поселение Садовское	466	241	225	51,7	48,3
Сельское поселение Солдатско-Степновское	1162	555	607	47,8	52,2
Сельское поселение Урало-Ахтубинское	1897	885	1012	46,7	53,3
Городищенский муниципальный район	60188	28821	31367	47,9	52,1
Городское население	34675	16375	18300	47,2	52,8
Сельское население	25513	12446	13067	48,8	51,2
Городское поселение Городищенское - городское население - пгт Городище рп (цмр)	21381	9935	11446	46,5	53,5
Городское поселение Ерзовское	6150	2927	3223	47,6	52,4
Городское население - пгт Ерзовка рп	6128	2920	3208	47,7	52,3
Сельское население	22	7	15	31,8	68,2
Городское поселение Новорогачинское - городское население - пгт Новый Рогачик рп	7166	3520	3646	49,1	50,9
Сельское поселение Вертячинское	1317	664	653	50,4	49,6
Сельское поселение Грачевское	1029	501	528	48,7	51,3
Сельское поселение Каменское	1398	681	717	48,7	51,3
Сельское поселение Карповское	1700	858	842	50,5	49,5
Сельское поселение Котлубанское	2725	1346	1379	49,4	50,6
Сельское поселение Краснопахаревское	811	398	413	49,1	50,9
Сельское поселение Кузьмичевское	2357	1127	1230	47,8	52,2
Сельское поселение Новожиженское	1904	901	1003	47,3	52,7
Сельское поселение Новонадеждинское	1570	745	825	47,5	52,5
Сельское поселение Орловское	1636	796	840	48,7	51,3
Сельское поселение Паньшинское	2117	1071	1046	50,6	49,4
Сельское поселение Песковатское	1093	545	548	49,9	50,1
Сельское поселение Россошинское	2882	1381	1501	47,9	52,1
Сельское поселение Самофаловское	1893	889	1004	47,0	53,0
Сельское поселение Царицынское	1059	536	523	50,6	49,4
Даниловский муниципальный район	16908	7935	8973	46,9	53,1
Городское население	5317	2451	2866	46,1	53,9
Сельское население	11591	5484	6107	47,3	52,7
Городское поселение рабочий посёлок Даниловка - городское население - пгт Даниловка рп (цмр)	5317	2451	2866	46,1	53,9
Сельское поселение Атамановское	1002	506	496	50,5	49,5
Сельское поселение Белопрудское	941	451	490	47,9	52,1
Сельское поселение Березовское	1970	902	1068	45,8	54,2
Сельское поселение Краснинское	601	280	321	46,6	53,4
Сельское поселение Лобойковское	953	442	511	46,4	53,6
Сельское поселение Миусовское	333	153	180	45,9	54,1
Сельское поселение Ореховское	635	318	317	50,1	49,9
Сельское поселение Островское	2067	988	1079	47,8	52,2
Сельское поселение Плотниковское	1216	562	654	46,2	53,8

	Мужчины и женщины	Мужчины	Женщины	В общей численности населения, процентов	
				мужчины	женщины
Сельское поселение Профсоюзинское	541	246	295	45,5	54,5
Сельское поселение Сергиевское	1332	636	696	47,7	52,3
Дубовский муниципальный район	30108	14029	16079	46,6	53,4
Городское население	14347	6415	7932	44,7	55,3
Сельское население	15761	7614	8147	48,3	51,7
Городское поселение город Дубовка - городское население - г. Дубовка (цмр)	14347	6415	7932	44,7	55,3
Сельское поселение Горнобалыклейское	3003	1396	1607	46,5	53,5
Сельское поселение Горноводяновское	731	344	387	47,1	52,9
Сельское поселение Горнопролейское	1310	656	654	50,1	49,9
Сельское поселение Давыдовское	732	332	400	45,4	54,6
Сельское поселение Лозновское	1850	893	957	48,3	51,7
Сельское поселение Малоивановское	754	356	398	47,2	52,8
Сельское поселение Оленьевское	1012	491	521	48,5	51,5
Сельское поселение Песковатское	1289	633	656	49,1	50,9
Сельское поселение Пичужинское	1696	882	814	52,0	48,0
Сельское поселение Прямобалкинское	645	315	330	48,8	51,2
Сельское поселение Стрельношироковское	876	403	473	46,0	54,0
Сельское поселение Суводское	516	256	260	49,6	50,4
Сельское поселение Усть-Погожинское	1347	657	690	48,8	51,2
Еланский муниципальный район	33064	15272	17792	46,2	53,8
Городское население	14833	6744	8089	45,5	54,5
Сельское население	18231	8528	9703	46,8	53,2
Городское поселение Еланское	15346	6997	8349	45,6	54,4
Городское население - пгт Елань рп (цмр)	14833	6744	8089	45,5	54,5
Сельское население	513	253	260	49,3	50,7
Сельское поселение Алявское	259	119	140	45,9	54,1
Сельское поселение Березовское	555	258	297	46,5	53,5
Сельское поселение Большевикское	1722	789	933	45,8	54,2
Сельское поселение Большеморецкое	1438	680	758	47,3	52,7
Сельское поселение Вязовское	2732	1249	1483	45,7	54,3
Сельское поселение Дубовское	1664	764	900	45,9	54,1
Сельское поселение Журавское	910	433	477	47,6	52,4
Сельское поселение Ивановское	244	121	123	49,6	50,4
Сельское поселение Крайшевское	1204	562	642	46,7	53,3
Сельское поселение Морецкое	1149	532	617	46,3	53,7
Сельское поселение Рассветовское	1003	464	539	46,3	53,7
Сельское поселение Родинское	292	143	149	49,0	51,0
Сельское поселение Таловское	897	428	469	47,7	52,3
Сельское поселение Терновское	880	397	483	45,1	54,9
Сельское поселение Терсинское	1540	730	810	47,4	52,6
Сельское поселение Тростянское	1229	606	623	49,3	50,7
Жирновский муниципальный район	43685	20486	23199	46,9	53,1
Городское население	31199	14476	16723	46,4	53,6
Сельское население	12486	6010	6476	48,1	51,9

	Мужчины и женщины	Мужчины	Женщины	В общей численности населения, процентов	
				мужчины	женщины
Городское поселение Жирновское - городское население - г. Жирновск (цмр)	16872	7754	9118	46,0	54,0
Городское поселение Красноярское	7392	3537	3855	47,8	52,2
Городское население - пгт Красный Яр рп	6992	3331	3661	47,6	52,4
Сельское население	400	206	194	51,5	48,5
Городское поселение Линевское - городское население - пгт Линево рп	6037	2805	3232	46,5	53,5
Городское поселение Медведицкое	1470	666	804	45,3	54,7
Городское население - пгт Медведицкий рп	1298	586	712	45,1	54,9
Сельское население	172	80	92	46,5	53,5
Сельское поселение Александровское	1748	832	916	47,6	52,4
Сельское поселение Алешниковское	1019	506	513	49,7	50,3
Сельское поселение Бородачевское	485	230	255	47,4	52,6
Сельское поселение Верхнедобринское	957	454	503	47,4	52,6
Сельское поселение Кленовское	1810	859	951	47,5	52,5
Сельское поселение Медведицкое	2742	1284	1458	46,8	53,2
Сельское поселение Меловатское	341	170	171	49,9	50,1
Сельское поселение Нижнедобринское	1484	719	765	48,5	51,5
Сельское поселение Новинское	612	298	314	48,7	51,3
Сельское поселение Тарапатинское	324	170	154	52,5	47,5
Сельское поселение Тетеревятское	392	202	190	51,5	48,5
Иловлинский муниципальный район	33168	15549	17619	46,9	53,1
Городское население	11255	5051	6204	44,9	55,1
Сельское население	21913	10498	11415	47,9	52,1
Городское поселение Иловлинское	12054	5433	6621	45,1	54,9
Городское население - пгт Иловля рп (цмр)	11255	5051	6204	44,9	55,1
Сельское население	799	382	417	47,8	52,2
Сельское поселение Авиловское	1644	794	850	48,3	51,7
Сельское поселение Александровское	879	418	461	47,6	52,4
Сельское поселение Большеивановское	1014	468	546	46,2	53,8
Сельское поселение Качалинское	3148	1472	1676	46,8	53,2
Сельское поселение Кондрашовское	2094	1021	1073	48,8	51,2
Сельское поселение Краснодонское	1321	643	678	48,7	51,3
Сельское поселение Логовское	3929	1877	2052	47,8	52,2
Сельское поселение Медведевское	1519	703	816	46,3	53,7
Сельское поселение Новогригорьевское	1037	499	538	48,1	51,9
Сельское поселение Озерское	887	449	438	50,6	49,4
Сельское поселение Сиротинское	1445	692	753	47,9	52,1
Сельское поселение Трехостровское	1052	502	550	47,7	52,3
Сельское поселение Ширяевское	1145	578	567	50,5	49,5
Калачевский муниципальный район	58524	28245	30279	48,3	51,7
Городское население	26910	13074	13836	48,6	51,4
Сельское население	31614	15171	16443	48,0	52,0
Городское поселение Калачевское	27019	13127	13892	48,6	51,4
Городское население - г. Калач-на-Дону (цмр)	26910	13074	13836	48,6	51,4
Сельское население	109	53	56	48,6	51,4

	Мужчины и женщины	Мужчины	Женщины	В общей численности населения, процентов	
				мужчины	женщины
Сельское поселение Береславское	5126	2332	2794	45,5	54,5
Сельское поселение Бузиновское	1048	522	526	49,8	50,2
Сельское поселение Голубинское	1570	776	794	49,4	50,6
Сельское поселение Зарянское	1091	520	571	47,7	52,3
Сельское поселение Ильевское	4637	2027	2610	43,7	56,3
Сельское поселение Крепинское	1702	799	903	46,9	53,1
Сельское поселение Логовское	2965	1537	1428	51,8	48,2
Сельское поселение Ляпичевское	2702	1285	1417	47,6	52,4
Сельское поселение Мариновское	1844	950	894	51,5	48,5
Сельское поселение Приморское	1066	494	572	46,3	53,7
Сельское поселение Пятиизбянское	1382	687	695	49,7	50,3
Сельское поселение Советское	6372	3189	3183	50,0	50,0
Камышинский муниципальный район	42893	21544	21349	50,2	49,8
Городское население	13239	6087	7152	46,0	54,0
Сельское население	29654	15457	14197	52,1	47,9
Городское поселение Петров Вал	13241	6088	7153	46,0	54,0
Городское население - г. Петров Вал	13239	6087	7152	46,0	54,0
Сельское население	2	1	1	50,0	50,0
Сельское поселение Антиповское	2905	1389	1516	47,8	52,2
Сельское поселение Белогорское	1075	506	569	47,1	52,9
Сельское поселение Верхнедобринское	1725	848	877	49,2	50,8
Сельское поселение Воднобуерачное	1685	903	782	53,6	46,4
Сельское поселение Гуселское	332	148	184	44,6	55,4
Сельское поселение Костаревское	1011	529	482	52,3	47,7
Сельское поселение Лебяженское	2122	1042	1080	49,1	50,9
Сельское поселение Мичуринское	5573	3791	1782	68,0	32,0
Сельское поселение Нижнедобринское	1091	398	693	36,5	63,5
Сельское поселение Петрунинское	1408	722	686	51,3	48,7
Сельское поселение Саломатинское	1635	783	852	47,9	52,1
Сельское поселение Семеновское	1324	624	700	47,1	52,9
Сельское поселение Сестренское	1262	604	658	47,9	52,1
Сельское поселение Таловское	1395	699	696	50,1	49,9
Сельское поселение Терновское	1626	796	830	49,0	51,0
Сельское поселение Уметовское	1269	618	651	48,7	51,3
Сельское поселение Усть-Грязнухинское	1683	799	884	47,5	52,5
Сельское поселение Чухонастовское	531	257	274	48,4	51,6
Киквидзенский муниципальный район - сельское население	17669	8377	9292	47,4	52,6
Сельское поселение Александровское	446	212	234	47,5	52,5
Сельское поселение Гришинское	1529	741	788	48,5	51,5
Сельское поселение Дубровское	975	496	479	50,9	49,1
Сельское поселение Ежовское	1206	593	613	49,2	50,8
Сельское поселение Завязенское	1286	605	681	47,0	53,0
Сельское поселение Калачевское	799	388	411	48,6	51,4
Сельское поселение Калиновское	804	393	411	48,9	51,1
Сельское поселение Мачешанское	2475	1137	1338	45,9	54,1



	Мужчины и женщины	Мужчины	Женщины	В общей численности населения, процентов	
				мужчины	женщины
Сельское поселение Озеркинское	1314	642	672	48,9	51,1
Сельское поселение Преображенское	5779	2658	3121	46,0	54,0
станция Преображенская (цмр)	5533	2536	2997	45,8	54,2
Сельское поселение Чернореченское	1056	512	544	48,5	51,5
Клетский муниципальный район - сельское население	17858	8475	9383	47,5	52,5
Сельское поселение Верхнебузиноское	1278	621	657	48,6	51,4
Сельское поселение Верхнечеренское	1686	807	879	47,9	52,1
Сельское поселение Захаровское	1662	795	867	47,8	52,2
Сельское поселение Калмыковское	1226	567	659	46,2	53,8
Сельское поселение Клетское	6047	2815	3232	46,6	53,4
станция Клетская (цмр)	5323	2474	2849	46,5	53,5
Сельское поселение Кременское	926	439	487	47,4	52,6
Сельское поселение Манойлинское	1089	522	567	47,9	52,1
Сельское поселение Перекопское	1234	585	649	47,4	52,6
Сельское поселение Перелазовское	1439	703	736	48,9	51,1
Сельское поселение Распопинское	1271	621	650	48,9	51,1
Котельниковский муниципальный район	37584	18166	19418	48,3	51,7
Городское население	20428	9597	10831	47,0	53,0
Сельское население	17156	8569	8587	49,9	50,1
Городское поселение Котельниковское - городское население - г. Котельниково (цмр)	20428	9597	10831	47,0	53,0
Сельское поселение Верхнекурмоярское	922	439	483	47,6	52,4
Сельское поселение Выпасновское	1015	511	504	50,3	49,7
Сельское поселение Генераловское	1433	679	754	47,4	52,6
Сельское поселение Захаровское	656	321	335	48,9	51,1
Сельское поселение Котельниковское	1465	714	751	48,7	51,3
Сельское поселение Красноярское	1825	922	903	50,5	49,5
Сельское поселение Майоровское	841	398	443	47,3	52,7
Сельское поселение Нагавское	730	374	356	51,2	48,8
Сельское поселение Наголенское	1065	530	535	49,8	50,2
Сельское поселение Нижнеяблочное	1510	759	751	50,3	49,7
Сельское поселение Пимено-Чернянское	1498	837	661	55,9	44,1
Сельское поселение Попереченское	842	440	402	52,3	47,7
Сельское поселение Пугачевское	788	382	406	48,5	51,5
Сельское поселение Семиченское	958	469	489	49,0	51,0
Сельское поселение Чилековское	1608	794	814	49,4	50,6
Котовский муниципальный район	34477	16106	18371	46,7	53,3
Городское население	24115	11187	12928	46,4	53,6
Сельское население	10362	4919	5443	47,5	52,5
Городское поселение город Котово - городское население - г. Котово (цмр)	24115	11187	12928	46,4	53,6
Сельское поселение Бурлукское	874	416	458	47,6	52,4
Сельское поселение Коростинское	1209	573	636	47,4	52,6
Сельское поселение Купцовское	1474	693	781	47,0	53,0
Сельское поселение Лапшинское	1141	535	606	46,9	53,1
Сельское поселение Мирошниковское	1257	590	667	46,9	53,1

	Мужчины и женщины	Мужчины	Женщины	В общей численности населения, процентов	
				мужчины	женщины
Сельское поселение Моисеевское	1178	579	599	49,2	50,8
Сельское поселение Мокроульховское	1727	809	918	46,8	53,2
Сельское поселение Попковское	1502	724	778	48,2	51,8
Кумылженский муниципальный район - сельское население	21425	10187	11238	47,5	52,5
Сельское поселение Белогорское	849	411	438	48,4	51,6
Сельское поселение Букановское	1323	609	714	46,0	54,0
Сельское поселение Глазуновское	2091	999	1092	47,8	52,2
Сельское поселение Краснянское	1153	551	602	47,8	52,2
Сельское поселение Кумылженское	9897	4663	5234	47,1	52,9
станция Кумылженская (цмр)	7953	3692	4261	46,4	53,6
Сельское поселение Поповское	1382	668	714	48,3	51,7
Сельское поселение Слащевское	1859	918	941	49,4	50,6
Сельское поселение Суляевское	2114	1012	1102	47,9	52,1
Сельское поселение Шакинское	757	356	401	47,0	53,0
Ленинский муниципальный район	30375	14254	16121	46,9	53,1
Городское население	15504	6998	8506	45,1	54,9
Сельское население	14871	7256	7615	48,8	51,2
Городское поселение город Ленинск - городское население - г. Ленинск (цмр)	15504	6998	8506	45,1	54,9
Сельское поселение Бахтияровское	822	403	419	49,0	51,0
Сельское поселение Заплавненское	3991	1842	2149	46,2	53,8
Сельское поселение Ильичевское	982	499	483	50,8	49,2
Сельское поселение Каршевитское	474	238	236	50,2	49,8
Сельское поселение Колобовское	862	429	433	49,8	50,2
Сельское поселение Коммунарское	1018	506	512	49,7	50,3
Сельское поселение Маляевское	1260	608	652	48,3	51,7
Сельское поселение Маякское	586	280	306	47,8	52,2
Сельское поселение Покровское	1283	647	636	50,4	49,6
Сельское поселение Рассветинское	684	341	343	49,9	50,1
Сельское поселение Степновское	891	422	469	47,4	52,6
Сельское поселение Царевское	2018	1041	977	51,6	48,4
Михайловский муниципальный район - сельское население	25936	12336	13600	47,6	52,4
Сельское поселение Арчединское	2002	925	1077	46,2	53,8
Сельское поселение Безымянское	3155	1519	1636	48,1	51,9
Сельское поселение Большовское	2158	996	1162	46,2	53,8
Сельское поселение Етеревское	1193	599	594	50,2	49,8
Сельское поселение Карагичевское	1619	783	836	48,4	51,6
Сельское поселение Катасоновское	1128	532	596	47,2	52,8
Сельское поселение Октябрьское	2110	1024	1086	48,5	51,5
Сельское поселение Отраденское	2300	1072	1228	46,6	53,4
Сельское поселение Раздорское	631	308	323	48,8	51,2
Сельское поселение Раковское	1618	777	841	48,0	52,0
Сельское поселение Сенновское	1346	633	713	47,0	53,0
Сельское поселение Сидорское	2870	1375	1495	47,9	52,1
Сельское поселение Совхозное	1730	809	921	46,8	53,2
Сельское поселение Троицкое	2076	984	1092	47,4	52,6



	Мужчины и женщины	Мужчины	Женщины	В общей численности населения, процентов	
				мужчины	женщины
Нехаевский муниципальный район - сельское население	15588	7285	8303	46,7	53,3
Сельское поселение Верхнереченское	1044	512	532	49,0	51,0
Сельское поселение Динамовское	1002	469	533	46,8	53,2
Сельское поселение Захоперское	715	351	364	49,1	50,9
Сельское поселение Краснопольское	453	219	234	48,3	51,7
Сельское поселение Кругловское	1118	515	603	46,1	53,9
Сельское поселение Луковское	573	283	290	49,4	50,6
Сельское поселение Нехаевское	4973	2280	2693	45,8	54,2
станция Нехаевская (цмр)	4679	2131	2548	45,5	54,5
Сельское поселение Нижнедолговское	565	267	298	47,3	52,7
Сельское поселение Родничковское	1012	467	545	46,1	53,9
Сельское поселение Солонское	1064	505	559	47,5	52,5
Сельское поселение Тишанское	1028	470	558	45,7	54,3
Сельское поселение Упорниковское	1614	738	876	45,7	54,3
Сельское поселение Успенское	427	209	218	48,9	51,1
Николаевский муниципальный район	32034	15066	16968	47,0	53,0
Городское население	15075	6855	8220	45,5	54,5
Сельское население	16959	8211	8748	48,4	51,6
Городское поселение город Николаевск - городское население - г. Николаевск (цмр)	15075	6855	8220	45,5	54,5
Сельское поселение Барановское	1601	785	816	49,0	51,0
Сельское поселение Бережновское	1744	846	898	48,5	51,5
Сельское поселение Ильичевское	1621	808	813	49,8	50,2
Сельское поселение Комсомольское	915	436	479	47,7	52,3
Сельское поселение Левчуновское	1295	623	672	48,1	51,9
Сельское поселение Ленинское	1603	762	841	47,5	52,5
Сельское поселение Новобытовское	797	402	395	50,4	49,6
Сельское поселение Очуровское	1232	599	633	48,6	51,4
Сельское поселение Политотдельское	1200	576	624	48,0	52,0
Сельское поселение Совхозское	1883	886	997	47,1	52,9
Сельское поселение Солодушинское	1588	781	807	49,2	50,8
Сельское поселение Степновское	1480	707	773	47,8	52,2
Новоаннинский муниципальный район	37306	17246	20060	46,2	53,8
Городское население	17912	8132	9780	45,4	54,6
Сельское население	19394	9114	10280	47,0	53,0
Городское поселение город Новоаннинский	17920	8137	9783	45,4	54,6
Городское население - г. Новоаннинский (цмр)	17912	8132	9780	45,4	54,6
Сельское население	8	5	3	62,5	37,5
Сельское поселение Амовское	1286	600	686	46,7	53,3
Сельское поселение Березовское	1237	589	648	47,6	52,4
Сельское поселение Бочаровское	1378	663	715	48,1	51,9
Сельское поселение Галушкинское	1235	581	654	47,0	53,0
Сельское поселение Деминское	1689	796	893	47,1	52,9
Сельское поселение Краснокоротковское	935	443	492	47,4	52,6
Сельское поселение Новокиевское	1094	514	580	47,0	53,0
Сельское поселение Панфиловское	3186	1490	1696	46,8	53,2

	Мужчины и женщины	Мужчины	Женщины	В общей численности населения, процентов	
				мужчины	женщины
Сельское поселение Полевое	502	235	267	46,8	53,2
Сельское поселение Староаннинское	2081	966	1115	46,4	53,6
Сельское поселение Тростянское	1077	518	559	48,1	51,9
Сельское поселение Филоновское	1970	938	1032	47,6	52,4
Сельское поселение Черкесовское	1716	776	940	45,2	54,8
Новониколаевский муниципальный район	22618	10620	11998	47,0	53,0
Городское население	9931	4529	5402	45,6	54,4
Сельское население	12687	6091	6596	48,0	52,0
Городское поселение Новониколаевское	10454	4769	5685	45,6	54,4
Городское население - пгт Новониколаевский рп (цмр)	9931	4529	5402	45,6	54,4
Сельское население	523	240	283	45,9	54,1
Сельское поселение Алексиковское	1913	914	999	47,8	52,2
Сельское поселение Верхнекардаильское	1035	502	533	48,5	51,5
Сельское поселение Двойновское	875	424	451	48,5	51,5
Сельское поселение Дуплятское	1070	510	560	47,7	52,3
Сельское поселение Комсомольское	1333	638	695	47,9	52,1
Сельское поселение Красноармейское	1208	590	618	48,8	51,2
Сельское поселение Куликовское	1284	608	676	47,4	52,6
Сельское поселение Мирное	1096	517	579	47,2	52,8
Сельское поселение Серпо-Молотское	1152	573	579	49,7	50,3
Сельское поселение Хоперское	1198	575	623	48,0	52,0
Октябрьский муниципальный район	21760	10312	11448	47,4	52,6
Городское население	6157	2810	3347	45,6	54,4
Сельское население	15603	7502	8101	48,1	51,9
Городское поселение рабочий поселок Октябрьский - городское население - пгт Октябрьский рп (цмр)	6157	2810	3347	45,6	54,4
Сельское поселение Абганеровское	1752	823	929	47,0	53,0
Сельское поселение Аксайское	1597	729	868	45,6	54,4
Сельское поселение Антоновское	1654	777	877	47,0	53,0
Сельское поселение Васильевское	510	251	259	49,2	50,8
Сельское поселение Громославское	582	273	309	46,9	53,1
Сельское поселение Жутовское	973	457	516	47,0	53,0
Сельское поселение Заливское	1519	731	788	48,1	51,9
Сельское поселение Ивановское	511	269	242	52,6	47,4
Сельское поселение Ильменское	1143	577	566	50,5	49,5
Сельское поселение Ковалевское	1003	482	521	48,1	51,9
Сельское поселение Новоаксайское	758	366	392	48,3	51,7
Сельское поселение Перегрузженское	674	337	337	50,0	50,0
Сельское поселение Советское	470	235	235	50,0	50,0
Сельское поселение Шебалиновское	1154	562	592	48,7	51,3
Сельское поселение Шелестовское	1303	633	670	48,6	51,4
Ольховский муниципальный район - сельское население	17626	8303	9323	47,1	52,9
Сельское поселение Гуровское	727	354	373	48,7	51,3
Сельское поселение Гусевское	1418	651	767	45,9	54,1
Сельское поселение Зензеватское	1531	725	806	47,4	52,6
Сельское поселение Каменнобродское	578	267	311	46,2	53,8



	Мужчины и женщины	Мужчины	Женщины	В общей численности населения, процентов	
				мужчины	женщины
Сельское поселение Киреевское	1047	494	553	47,2	52,8
Сельское поселение Липовское	1082	522	560	48,2	51,8
Сельское поселение Нежинское	778	365	413	46,9	53,1
Сельское поселение Октябрьское	751	347	404	46,2	53,8
Сельское поселение Ольховское	5658	2670	2988	47,2	52,8
село Ольховка (цмр)	5401	2539	2862	47,0	53,0
Сельское поселение Романовское	563	257	306	45,6	54,4
Сельское поселение Рыбинское	700	342	358	48,9	51,1
Сельское поселение Солодчинское	2050	951	1099	46,4	53,6
Сельское поселение Ягодновское	743	358	385	48,2	51,8
Палласовский муниципальный район	43293	20465	22828	47,3	52,7
Городское население	16081	7308	8773	45,4	54,6
Сельское население	27212	13157	14055	48,3	51,7
Городское поселение город Палласовка - городское население - г. Палласовка (цмр)	16081	7308	8773	45,4	54,6
Сельское поселение Гончаровское	1885	939	946	49,8	50,2
Сельское поселение Венгеловское	551	261	290	47,4	52,6
Сельское поселение Заволжское	2859	1355	1504	47,4	52,6
Сельское поселение Кайсацкое	2152	1008	1144	46,8	53,2
Сельское поселение Калашниковское	2208	1051	1157	47,6	52,4
Сельское поселение Комсомольское	1285	629	656	48,9	51,1
Сельское поселение Краснооктябрьское	2425	1191	1234	49,1	50,9
Сельское поселение Лиманное	1022	488	534	47,7	52,3
Сельское поселение Приозерное	759	401	358	52,8	47,2
Сельское поселение Революционное	1271	634	637	49,9	50,1
Сельское поселение Ромашковское	1433	698	735	48,7	51,3
Сельское поселение Савинское	4368	2081	2287	47,6	52,4
Сельское поселение Степновское	1280	612	668	47,8	52,2
Сельское поселение Эльтонское	3714	1809	1905	48,7	51,3
Руднянский муниципальный район	17437	7957	9480	45,6	54,4
Городское население	7387	3307	4080	44,8	55,2
Сельское население	10050	4650	5400	46,3	53,7
Городское поселение Руднянское	7979	3590	4389	45,0	55,0
Городское население - пгт Рудня рп (цмр)	7387	3307	4080	44,8	55,2
Сельское население	592	283	309	47,8	52,2
Сельское поселение Большесудаченское	1080	509	571	47,1	52,9
Сельское поселение Громковское	652	312	340	47,9	52,1
Сельское поселение Ильменское	1156	523	633	45,2	54,8
Сельское поселение Козловское	490	223	267	45,5	54,5
Сельское поселение Лемешкинское	1442	656	786	45,5	54,5
Сельское поселение Лопуховское	1096	517	579	47,2	52,8
Сельское поселение Матышевское	1699	778	921	45,8	54,2
Сельское поселение Осичковское	1261	574	687	45,5	54,5
Сельское поселение Сосновское	582	275	307	47,3	52,7

	Мужчины и женщины	Мужчины	Женщины	В общей численности населения, процентов	
				мужчины	женщины
Светлоярский муниципальный район	38355	17942	20413	46,8	53,2
Городское население	12537	5727	6810	45,7	54,3
Сельское население	25818	12215	13603	47,3	52,7
Городское поселение Светлоярское	12895	5909	6986	45,8	54,2
Городское население - пгт Светлый Яр рп (цмр)	12537	5727	6810	45,7	54,3
Сельское население	358	182	176	50,8	49,2
Сельское поселение Большечепурниковское	4033	1915	2118	47,5	52,5
Сельское поселение Дубовоовражное	2091	999	1092	47,8	52,2
Сельское поселение Кировское	5128	2419	2709	47,2	52,8
Сельское поселение Наримановское	2029	951	1078	46,9	53,1
Сельское поселение Приволжское	2292	1077	1215	47,0	53,0
Сельское поселение Привольненское	2474	1176	1298	47,5	52,5
Сельское поселение Райгородское	2933	1417	1516	48,3	51,7
Сельское поселение Цацинское	1551	723	828	46,6	53,4
Сельское поселение Червленовское	2929	1356	1573	46,3	53,7
Серафимовичский муниципальный район	25378	12101	13277	47,7	52,3
Городское население	9368	4314	5054	46,1	53,9
Сельское население	16010	7787	8223	48,6	51,4
Городское поселение город Серафимович - городское население - г. Серафимович (цмр)	9368	4314	5054	46,1	53,9
Сельское поселение Бобровское	806	388	418	48,1	51,9
Сельское поселение Большовское	1632	786	846	48,2	51,8
Сельское поселение Буерак-Поповское	982	463	519	47,1	52,9
Сельское поселение Горбатовское	504	250	254	49,6	50,4
Сельское поселение Зимняцкое	2488	1187	1301	47,7	52,3
Сельское поселение Клетско-Почтовское	1345	664	681	49,4	50,6
Сельское поселение Крутовское	707	344	363	48,7	51,3
Сельское поселение Отрожкинское	696	376	320	54,0	46,0
Сельское поселение Песчановское	821	425	396	51,8	48,2
Сельское поселение Пронинское	1443	699	744	48,4	51,6
Сельское поселение Среднецарицынское	928	433	495	46,7	53,3
Сельское поселение Теркинское	1193	603	590	50,5	49,5
Сельское поселение Трясиновское	1018	477	541	46,9	53,1
Сельское поселение Усть-Хоперское	1447	692	755	47,8	52,2
Среднеахтубинский муниципальный район	58435	27671	30764	47,4	52,6
Городское население	30429	14150	16279	46,5	53,5
Сельское население	28006	13521	14485	48,3	51,7
Городское поселение город Краснослободск	17254	8095	9159	46,9	53,1
Городское население - г. Краснослободск	15998	7498	8500	46,9	53,1
Сельское население	1256	597	659	47,5	52,5
Городское поселение рабочий поселок Средняя Ахтуба - городское население - пгт Средняя Ахтуба рп (цмр)	14431	6652	7779	46,1	53,9
Сельское поселение Ахтубинское	1908	960	948	50,3	49,7
Сельское поселение Верхнепогроменское	2374	1229	1145	51,8	48,2
Сельское поселение Кировское	3004	1415	1589	47,1	52,9
Сельское поселение Клетское	3486	1656	1830	47,5	52,5

	Мужчины и женщины	Мужчины	Женщины	В общей численности населения, процентов	
				мужчины	женщины
Сельское поселение Краснооктябрьское	1665	819	846	49,2	50,8
Сельское поселение Красное	2123	1029	1094	48,5	51,5
Сельское поселение Куйбышевское	3590	1710	1880	47,6	52,4
Сельское поселение Рахинское	2521	1185	1336	47,0	53,0
Сельское поселение Суходольское	1597	824	773	51,6	48,4
Сельское поселение Фрунзенское	4482	2097	2385	46,8	53,2
Старополтавский муниципальный район - сельское население	20363	9728	10635	47,8	52,2
Сельское поселение Беляевское	430	207	223	48,1	51,9
Сельское поселение Валуевское	1071	515	556	48,1	51,9
Сельское поселение Верхневодянское	704	325	379	46,2	53,8
Сельское поселение Гмелинское	2751	1327	1424	48,2	51,8
Сельское поселение Иловатское	1705	812	893	47,6	52,4
Сельское поселение Кановское	963	466	497	48,4	51,6
Сельское поселение Колышкинское	545	267	278	49,0	51,0
Сельское поселение Красноярское	697	329	368	47,2	52,8
Сельское поселение Курнаевское	666	331	335	49,7	50,3
Сельское поселение Лятошинское	632	311	321	49,2	50,8
Сельское поселение Новоквасниковское	659	319	340	48,4	51,6
Сельское поселение Новополтавское	1432	690	742	48,2	51,8
Сельское поселение Новотихоновское	633	302	331	47,7	52,3
Сельское поселение Салтовское	932	438	494	47,0	53,0
Сельское поселение Старополтавское - село Старая Полтавка (цпр)	4084	1906	2178	46,7	53,3
Сельское поселение Торгунское	806	387	419	48,0	52,0
Сельское поселение Харьковское	1068	516	552	48,3	51,7
Сельское поселение Черебаевское	585	280	305	47,9	52,1
Суровикинский муниципальный район	37104	18344	18760	49,4	50,6
Городское население	20533	10470	10063	51,0	49,0
Сельское население	16571	7874	8697	47,5	52,5
Городское поселение город Суровикино - городское население - г. Суровикино (цпр)	20533	10470	10063	51,0	49,0
Сельское поселение Ближнеосиновское	1062	532	530	50,1	49,9
Сельское поселение Верхнесолоновское	1138	548	590	48,2	51,8
Сельское поселение Добринское	973	455	518	46,8	53,2
Сельское поселение Качалинское	1392	667	725	47,9	52,1
Сельское поселение Лобакинское	1454	695	759	47,8	52,2
Сельское поселение Лысовское	1184	587	597	49,6	50,4
Сельское поселение Нижнеосиновское	1162	568	594	48,9	51,1
Сельское поселение Нижнечирское	4725	2156	2569	45,6	54,4
Сельское поселение Новомаксимовское	2215	1059	1156	47,8	52,2
Сельское поселение Сысоевское	1266	607	659	47,9	52,1
Урюпинский муниципальный район - сельское население	28775	13738	15037	47,7	52,3
Сельское поселение Акчернское	1356	653	703	48,2	51,8
Сельское поселение Беспаловское	539	253	286	46,9	53,1
Сельское поселение Бесплемяновское	412	193	219	46,8	53,2
Сельское поселение Большинское	691	331	360	47,9	52,1

	Мужчины и женщины	Мужчины	Женщины	В общей численности населения, процентов	
				мужчины	женщины
Сельское поселение Бубновское	1146	555	591	48,4	51,6
Сельское поселение Верхнебезымянновское	753	363	390	48,2	51,8
Сельское поселение Верхнесоинское	505	240	265	47,5	52,5
Сельское поселение Вихлянцеvское	252	111	141	44,0	56,0
Сельское поселение Вишняковское	514	244	270	47,5	52,5
Сельское поселение Добринское	2416	1087	1329	45,0	55,0
Сельское поселение Дубовское	1667	777	890	46,6	53,4
Сельское поселение Дьяконовское	1137	539	598	47,4	52,6
Сельское поселение Забурдяевское	481	225	256	46,8	53,2
Сельское поселение Искринское	1145	539	606	47,1	52,9
Сельское поселение Котовское	1032	491	541	47,6	52,4
Сельское поселение Краснянское	597	296	301	49,6	50,4
Сельское поселение Креповское	1021	499	522	48,9	51,1
Сельское поселение Лоциновское	547	274	273	50,1	49,9
Сельское поселение Михайловское	1675	815	860	48,7	51,3
Сельское поселение Окладненское	939	463	476	49,3	50,7
Сельское поселение Ольшанское	2717	1456	1261	53,6	46,4
Сельское поселение Петровское	2874	1294	1580	45,0	55,0
Сельское поселение Россошинское	1352	643	709	47,6	52,4
Сельское поселение Салтыньское	2069	945	1124	45,7	54,3
Сельское поселение Хоперопионерское	938	452	486	48,2	51,8
Фроловский муниципальный район - сельское население	14631	6967	7664	47,6	52,4
Сельское поселение Арчединское	1538	707	831	46,0	54,0
Сельское поселение Большелычакское	1020	499	521	48,9	51,1
Сельское поселение Ветютневское	3042	1517	1525	49,9	50,1
Сельское поселение Дудаченское	606	290	316	47,9	52,1
Сельское поселение Краснолиповское	1338	620	718	46,3	53,7
Сельское поселение Лычакское	724	356	368	49,2	50,8
Сельское поселение Малодельское	1349	632	717	46,8	53,2
Сельское поселение Писаревское	623	298	325	47,8	52,2
Сельское поселение Пригородное	1488	686	802	46,1	53,9
Сельское поселение Терновское	1745	808	937	46,3	53,7
Сельское поселение Шуруповское	1158	554	604	47,8	52,2
Чернышковский муниципальный район	16873	8004	8869	47,4	52,6
Городское население	5396	2467	2929	45,7	54,3
Сельское население	11477	5537	5940	48,2	51,8
Городское поселение Чернышковское	6165	2850	3315	46,2	53,8
Городское население - пгт Чернышковский рп (цмр)	5396	2467	2929	45,7	54,3
Сельское население	769	383	386	49,8	50,2
Сельское поселение Алешкинское	442	217	225	49,1	50,9
Сельское поселение Басакинское	1358	636	722	46,8	53,2
Сельское поселение Большетерновское	875	408	467	46,6	53,4
Сельское поселение Верхнегнутовское	988	482	506	48,8	51,2
Сельское поселение Елкинское	580	293	287	50,5	49,5
Сельское поселение Захаровское	836	418	418	50,0	50,0



	Мужчины и женщины	Мужчины	Женщины	В общей численности населения, процентов	
				мужчины	женщины
Сельское поселение Красноярское	1206	562	644	46,6	53,4
Сельское поселение Нижнегнатовское	1517	747	770	49,2	50,8
Сельское поселение Пристеновское	491	235	256	47,9	52,1
Сельское поселение Сизовское	672	330	342	49,1	50,9
Сельское поселение Тормосиновское	1743	826	917	47,4	52,6
Ростовская область	4277976	1979554	2298422	46,3	53,7
Городское население	2875121	1312690	1562431	45,7	54,3
Сельское население	1402855	666864	735991	47,5	52,5
Городской округ Город Ростов-на-Дону - городское население - г. Ростов-на-Дону	1089261	494813	594448	45,4	54,6
внутригородские районы					
Ворошиловский	212848	95165	117683	44,7	55,3
Железнодорожный	103114	48149	54965	46,7	53,3
Кировский	65987	29392	36595	44,5	55,5
Ленинский	78446	35101	43345	44,7	55,3
Октябрьский	160591	75695	84896	47,1	52,9
Первомайский	175822	81417	94405	46,3	53,7
Пролетарский	122174	55168	67006	45,2	54,8
Советский	170279	74726	95553	43,9	56,1
Городской округ Город Азов - городское население - г. Азов	82937	37023	45914	44,6	55,4
Городской округ Город Батайск - городское население - г. Батайск	111843	52699	59144	47,1	52,9
Городской округ Город Волгодонск - городское население - г. Волгодонск	170841	78386	92455	45,9	54,1
Городской округ Город Гуково - городское население - г. Гуково	67278	30109	37169	44,8	55,2
Городской округ Город Донецк - городское население - г. Донецк	50098	23059	27039	46,0	54,0
Городской округ Город Зверево	24119	11666	12453	48,4	51,6
Городское население – г. Зверево	22411	10059	12352	44,9	55,1
Сельское население	1708	1607	101	94,1	5,9
Городской округ Город Каменск-Шахтинский - городское население - г. Каменск-Шахтинский	95296	44481	50815	46,7	53,3
Городской округ Город Новочеркасск - городское население - г. Новочеркасск	168746	79942	88804	47,4	52,6
Городской округ Город Новошахтинск - городское население - г. Новошахтинск	111075	50716	60359	45,7	54,3
Городской округ Город Таганрог - городское население - г. Таганрог	257681	115290	142391	44,7	55,3
Городской округ Город Шахты - городское население - г. Шахты	239987	108421	131566	45,2	54,8
Азовский муниципальный район - сельское население	93579	44153	49426	47,2	52,8
Александровское сельское поселение	5523	2587	2936	46,8	53,2
Елизаветинское сельское поселение	3427	1646	1781	48,0	52,0
Елизаветовское сельское поселение	2291	1084	1207	47,3	52,7
Задонское сельское поселение	8347	3966	4381	47,5	52,5
Кагальницкое сельское поселение	8854	4139	4715	46,7	53,3
Калиновское сельское поселение	3019	1419	1600	47,0	53,0
Красносадовское сельское поселение	3041	1443	1598	47,5	52,5

	Мужчины и женщины	Мужчины	Женщины	В общей численности населения, процентов	
				мужчины	женщины
Круглянское сельское поселение	3664	1747	1917	47,7	52,3
Кугейское сельское поселение	4296	2107	2189	49,0	51,0
Кулешовское сельское поселение	14257	6693	7564	46,9	53,1
Маргаритовское сельское поселение	3309	1525	1784	46,1	53,9
Новоалександровское сельское поселение	4206	2004	2202	47,6	52,4
Обильненское сельское поселение	3213	1497	1716	46,6	53,4
Отрадовское сельское поселение	2165	1026	1139	47,4	52,6
Пешковское сельское поселение	7359	3580	3779	48,6	51,4
Рогожкинское сельское поселение	1107	526	581	47,5	52,5
Самарское сельское поселение	13391	6160	7231	46,0	54,0
Семибалковское сельское поселение	2110	1004	1106	47,6	52,4
Аксайский муниципальный район	102369	49665	52704	48,5	51,5
Городское население	41969	19621	22348	46,8	53,2
Сельское население	60400	30044	30356	49,7	50,3
Аксайское городское поселение - городское население - г. Аксай (цмр)	41969	19621	22348	46,8	53,2
Большелогское сельское поселение	10056	4822	5234	48,0	52,0
Верхнеподпольненское сельское поселение	3109	1492	1617	48,0	52,0
Грушевское сельское поселение	5201	2461	2740	47,3	52,7
Истоминское сельское поселение	5004	2375	2629	47,5	52,5
Ленинское сельское поселение	4012	2075	1937	51,7	48,3
Мишкинское сельское поселение	5462	2648	2814	48,5	51,5
Щепкинское сельское поселение	7090	3422	3668	48,3	51,7
Ольгинское сельское поселение	6403	3026	3377	47,3	52,7
Рассветовское сельское поселение	10771	6064	4707	56,3	43,7
Старочеркасское сельское поселение	3292	1659	1633	50,4	49,6
Багаевский муниципальный район - сельское население	34813	16325	18488	46,9	53,1
Ажиновское сельское поселение	2925	1385	1540	47,4	52,6
Багаевское сельское поселение	17856	8326	9530	46,6	53,4
станция Багаевская (цмр)	15459	7134	8325	46,1	53,9
Елкинское сельское поселение	4520	2165	2355	47,9	52,1
Красненское сельское поселение	5695	2673	3022	46,9	53,1
Манычское сельское поселение	3817	1776	2041	46,5	53,5
Белокалитвинский муниципальный район	102039	46795	55244	45,9	54,1
Городское население	51957	23269	28688	44,8	55,2
Сельское население	50082	23526	26556	47,0	53,0
Белокалитвинское городское поселение	44403	20015	24388	45,1	54,9
Городское население - г. Белая Калитва (цмр)	43651	19669	23982	45,1	54,9
Сельское население	752	346	406	46,0	54,0
Шолоховское городское поселение - городское население - пгт Шолоховский	8306	3600	4706	43,3	56,7
Богурьевское сельское поселение	4449	2112	2337	47,5	52,5
Горняцкое сельское поселение	9696	4478	5218	46,2	53,8
Грушево-Дубовское сельское поселение	2332	1100	1232	47,2	52,8
Ильинское сельское поселение	3012	1471	1541	48,8	51,2
Коксовское сельское поселение	8116	3767	4349	46,4	53,6



	Мужчины и женщины	Мужчины	Женщины	В общей численности населения, процентов	
				мужчины	женщины
Краснодонское сельское поселение	3144	1498	1646	47,6	52,4
Литвиновское сельское поселение	2711	1269	1442	46,8	53,2
Нижнепоповское сельское поселение	4716	2266	2450	48,0	52,0
Рудаковское сельское поселение	2880	1388	1492	48,2	51,8
Синегорское сельское поселение	8274	3831	4443	46,3	53,7
Боковский муниципальный район - сельское население	15085	7157	7928	47,4	52,6
Боковское сельское поселение	6521	3026	3495	46,4	53,6
станция Боковская (цпр)	4832	2214	2618	45,8	54,2
Верхнечирское сельское поселение	1144	525	619	45,9	54,1
Грачевское сельское поселение	1204	588	616	48,8	51,2
Земцовское сельское поселение	1408	702	706	49,9	50,1
Каргинское сельское поселение	2692	1293	1399	48,0	52,0
Краснозоринское сельское поселение	966	464	502	48,0	52,0
Краснокутское сельское поселение	1150	559	591	48,6	51,4
Верхнедонской муниципальный район - сельское население	20441	9611	10830	47,0	53,0
Верхняковское сельское поселение	1669	778	891	46,6	53,4
Казанское сельское поселение	6686	3066	3620	45,9	54,1
станция Казанская (цпр)	4721	2150	2571	45,5	54,5
Казансколопатинское сельское поселение	507	231	276	45,6	54,4
Мешковское сельское поселение	3007	1428	1579	47,5	52,5
Мещеряковское сельское поселение	1787	865	922	48,4	51,6
Мигулинское сельское поселение	1451	661	790	45,6	54,4
Нижнебыковское сельское поселение	530	252	278	47,5	52,5
Солонцовское сельское поселение	945	466	479	49,3	50,7
Тубянское сельское поселение	1165	569	596	48,8	51,2
Шумилинское сельское поселение	2694	1295	1399	48,1	51,9
Веселовский муниципальный район - сельское население	26165	12937	13228	49,4	50,6
Верхнесоленовское сельское поселение	9413	5080	4333	54,0	46,0
Веселовское сельское поселение	10070	4670	5400	46,4	53,6
посёлок Веселый (цпр)	9175	4236	4939	46,2	53,8
Краснооктябрьское сельское поселение	2542	1188	1354	46,7	53,3
Позднеевское сельское поселение	4140	1999	2141	48,3	51,7
Волгодонской муниципальный район - сельское население	33779	16388	17391	48,5	51,5
Добровольское сельское поселение	2024	1000	1024	49,4	50,6
Дубенцовское сельское поселение	3095	1488	1607	48,1	51,9
Победенское сельское поселение	4913	2389	2524	48,6	51,4
Поталовское сельское поселение	4415	2160	2255	48,9	51,1
Прогрессовское сельское поселение	2447	1163	1284	47,5	52,5
Романовское сельское поселение	11698	5704	5994	48,8	51,2
станция Романовская (цпр)	8248	3983	4265	48,3	51,7
Рябичевское сельское поселение	5187	2484	2703	47,9	52,1
Дубовский муниципальный район - сельское население	22983	11109	11874	48,3	51,7
Андреевское сельское поселение	1618	779	839	48,1	51,9
Барабанщиковское сельское поселение	1106	569	537	51,4	48,6
Вербологовское сельское поселение	1420	684	736	48,2	51,8

	Мужчины и женщины	Мужчины	Женщины	В общей численности населения, процентов	
				мужчины	женщины
Веселовское сельское поселение	1208	602	606	49,8	50,2
Гуреевское сельское поселение	1049	499	550	47,6	52,4
Дубовское сельское поселение	9094	4307	4787	47,4	52,6
село Дубовское (цмр)	8544	4036	4508	47,2	52,8
Жуковское сельское поселение	1937	944	993	48,7	51,3
Комиссаровское сельское поселение	1312	639	673	48,7	51,3
Малолученское сельское поселение	948	473	475	49,9	50,1
Мирненское сельское поселение	640	310	330	48,4	51,6
Присальское сельское поселение	859	443	416	51,6	48,4
Романовское сельское поселение	769	395	374	51,4	48,6
Семичанское сельское поселение	1023	465	558	45,5	54,5
Егорлыкский муниципальный район - сельское население	35733	16722	19011	46,8	53,2
Балко-Грузское сельское поселение	2564	1189	1375	46,4	53,6
Войновское сельское поселение	1420	662	758	46,6	53,4
Егорлыкское сельское поселение	19750	9138	10612	46,3	53,7
станция Егорлыкская (цмр)	17660	8121	9539	46,0	54,0
Ильинское сельское поселение	1981	948	1033	47,9	52,1
Кавалерское сельское поселение	2573	1191	1382	46,3	53,7
Новороговское сельское поселение	1568	736	832	46,9	53,1
Объединенное сельское поселение	2089	1010	1079	48,3	51,7
Роговское сельское поселение	1913	911	1002	47,6	52,4
Шаумяновское сельское поселение	1875	937	938	50,0	50,0
Заветинский муниципальный район - сельское население	17250	8334	8916	48,3	51,7
Заветинское сельское поселение - село Заветное (цмр)	7079	3314	3765	46,8	53,2
Киселевское сельское поселение	1767	867	900	49,1	50,9
Кичкинское сельское поселение	1272	617	655	48,5	51,5
Никольское сельское поселение	1042	531	511	51,0	49,0
Савдянское сельское поселение	1226	602	624	49,1	50,9
Тюльпановское сельское поселение	1014	494	520	48,7	51,3
Федосеевское сельское поселение	1335	666	669	49,9	50,1
Фоминское сельское поселение	1243	610	633	49,1	50,9
Шебалинское сельское поселение	1272	633	639	49,8	50,2
Зерноградский муниципальный район	58757	27724	31033	47,2	52,8
Городское население	26842	12769	14073	47,6	52,4
Сельское население	31915	14955	16960	46,9	53,1
Зерноградское городское поселение	30849	14638	16211	47,5	52,5
Городское население - г. Зерноград (цмр)	26842	12769	14073	47,6	52,4
Сельское население	4007	1869	2138	46,6	53,4
Большеталовское сельское поселение	1381	662	719	47,9	52,1
Гуляй-Борисовское сельское поселение	4747	2274	2473	47,9	52,1
Донское сельское поселение	2701	1262	1439	46,7	53,3
Конзаводское сельское поселение	3252	1546	1706	47,5	52,5
Красноармейское сельское поселение	2871	1327	1544	46,2	53,8
Манычское сельское поселение	3348	1545	1803	46,1	53,9

	Мужчины и женщины	Мужчины	Женщины	В общей численности населения, процентов	
				мужчины	женщины
Мечетинское сельское поселение	7194	3336	3858	46,4	53,6
Росошинское сельское поселение	2414	1134	1280	47,0	53,0
Зимовниковский муниципальный район - сельское население	37092	17470	19622	47,1	52,9
Верхнесеребряковское сельское поселение	1963	939	1024	47,8	52,2
Гашунское сельское поселение	1341	651	690	48,5	51,5
Глубочанское сельское поселение	1899	932	967	49,1	50,9
Зимовниковское сельское поселение	18734	8589	10145	45,8	54,2
посёлок Зимовники (цпр)	18070	8259	9811	45,7	54,3
Камышевское сельское поселение	2247	1087	1160	48,4	51,6
Кировское сельское поселение	1967	963	1004	49,0	51,0
Кутейниковское сельское поселение	2533	1222	1311	48,2	51,8
Ленинское сельское поселение	2257	1139	1118	50,5	49,5
Мокрогашунское сельское поселение	1177	539	638	45,8	54,2
Савоськинское сельское поселение	1238	582	656	47,0	53,0
Северное сельское поселение	1736	827	909	47,6	52,4
Кагальницкий муниципальный район - сельское население	30489	14262	16227	46,8	53,2
Иваново-Шамшевское сельское поселение	1969	909	1060	46,2	53,8
Кагальницкое сельское поселение	7644	3525	4119	46,1	53,9
станция Кагальницкая (цпр)	6831	3151	3680	46,1	53,9
Калининское сельское поселение	1866	865	1001	46,4	53,6
Кировское сельское поселение	7438	3465	3973	46,6	53,4
Мокробатайское сельское поселение	2404	1159	1245	48,2	51,8
Новобатайское сельское поселение	6224	2950	3274	47,4	52,6
Родниковское сельское поселение	1757	809	948	46,0	54,0
Хомутовское сельское поселение	1187	580	607	48,9	51,1
Каменский муниципальный район	47696	22385	25311	46,9	53,1
Городское население	9880	4526	5354	45,8	54,2
Сельское население	37816	17859	19957	47,2	52,8
Глубокинское городское поселение	10856	4978	5878	45,9	54,1
Городское население - пгт Глубокий (цпр)	9880	4526	5354	45,8	54,2
Сельское население	976	452	524	46,3	53,7
Астаховское сельское поселение	3671	1744	1927	47,5	52,5
Богдановское сельское поселение	4979	2348	2631	47,2	52,8
Волченское сельское поселение	2027	970	1057	47,9	52,1
Груциновское сельское поселение	1591	761	830	47,8	52,2
Гусевское сельское поселение	1477	705	772	47,7	52,3
Калитвенское сельское поселение	1205	561	644	46,6	53,4
Красновское сельское поселение	5855	2700	3155	46,1	53,9
Малокаменское сельское поселение	2027	982	1045	48,4	51,6
Пиховкинское сельское поселение	2592	1281	1311	49,4	50,6
Старостаничное сельское поселение	10520	4926	5594	46,8	53,2
Уляшкинское сельское поселение	896	429	467	47,9	52,1
Кашарский муниципальный район - сельское население	25355	12071	13284	47,6	52,4
Верхнемакеевское сельское поселение	1650	789	861	47,8	52,2
Верхнесвечниковское сельское поселение	1764	855	909	48,5	51,5

	Мужчины и женщины	Мужчины	Женщины	В общей численности населения, процентов	
				мужчины	женщины
Вязинское сельское поселение	917	436	481	47,5	52,5
Индустриальное сельское поселение	1063	504	559	47,4	52,6
Кашарское сельское поселение	8448	3949	4499	46,7	53,3
слобода Кашары (цмр)	6529	3028	3501	46,4	53,6
Киевское сельское поселение	2140	1022	1118	47,8	52,2
Первомайское сельское поселение	2938	1405	1533	47,8	52,2
Поповское сельское поселение	2747	1310	1437	47,7	52,3
Талловеровское сельское поселение	2136	1067	1069	50,0	50,0
Фомино-Свечниковское сельское поселение	1552	734	818	47,3	52,7
Константиновский муниципальный район	33159	16084	17075	48,5	51,5
Городское население	17926	8828	9098	49,2	50,8
Сельское население	15233	7256	7977	47,6	52,4
Константиновское городское поселение	20241	9908	10333	49,0	51,0
Городское население - г. Константиновск (цмр)	17926	8828	9098	49,2	50,8
Сельское население	2315	1080	1235	46,7	53,3
Авиловское сельское поселение	805	396	409	49,2	50,8
Богоявленское сельское поселение	2078	984	1094	47,4	52,6
Гапкинское сельское поселение	1597	742	855	46,5	53,5
Николаевское сельское поселение	4777	2305	2472	48,3	51,7
Почтовское сельское поселение	2445	1139	1306	46,6	53,4
Стычновское сельское поселение	1216	610	606	50,2	49,8
Красносулинский муниципальный район	81825	37911	43914	46,3	53,7
Городское население	45784	20824	24960	45,5	54,5
Сельское население	36041	17087	18954	47,4	52,6
Красносулинское городское поселение - городское население - г. Красный Сулин (цмр)	40866	18568	22298	45,4	54,6
Горненское городское поселение	2511	1180	1331	47,0	53,0
Городское население - пгт Горный	2408	1128	1280	46,8	53,2
Сельское население	103	52	51	50,5	49,5
Углеродовское городское поселение - городское население - пгт Углеродовский	2510	1128	1382	44,9	55,1
Божковское сельское поселение	4187	1914	2273	45,7	54,3
Владимировское сельское поселение	2633	1223	1410	46,4	53,6
Гуково-Гнилушевское сельское поселение	2161	1037	1124	48,0	52,0
Долотинское сельское поселение	2016	932	1084	46,2	53,8
Киселевское сельское поселение	2830	1376	1454	48,6	51,4
Ковалевское сельское поселение	3012	1433	1579	47,6	52,4
Комиссаровское сельское поселение	6679	3138	3541	47,0	53,0
Михайловское сельское поселение	1957	930	1027	47,5	52,5
Пролетарское сельское поселение	2205	1065	1140	48,3	51,7
Садковское сельское поселение	3056	1421	1635	46,5	53,5
Табунщиковское сельское поселение	2721	1339	1382	49,2	50,8
Ударниковское сельское поселение	2481	1227	1254	49,5	50,5
Куйбышевский муниципальный район - сельское население	14800	7006	7794	47,3	52,7
Кринично-Лугское сельское поселение	3945	1895	2050	48,0	52,0

	Мужчины и женщины	Мужчины	Женщины	В общей численности населения, процентов	
				мужчины	женщины
Куйбышевское сельское поселение	7971	3722	4249	46,7	53,3
село Куйбышево (цмр)	6145	2834	3311	46,1	53,9
Лысогорское сельское поселение	2884	1389	1495	48,2	51,8
Мартыновский муниципальный район - сельское население	36545	17401	19144	47,6	52,4
Большеорловское сельское поселение	5478	2617	2861	47,8	52,2
Зеленолугское сельское поселение	3738	1775	1963	47,5	52,5
Ильиновское сельское поселение	1927	922	1005	47,8	52,2
Комаровское сельское поселение	2510	1200	1310	47,8	52,2
Малоорловское сельское поселение	5350	2568	2782	48,0	52,0
Мартыновское сельское поселение	7246	3353	3893	46,3	53,7
слобода Большая Мартыновка (цмр)	6158	2844	3314	46,2	53,8
Новоселовское сельское поселение	2118	1035	1083	48,9	51,1
Рубашкинское сельское поселение	3334	1622	1712	48,7	51,3
Южненское сельское поселение	4844	2309	2535	47,7	52,3
Матвеево-Курганский муниципальный район - сельское население	43446	20097	23349	46,3	53,7
Алексеевское сельское поселение	4252	1978	2274	46,5	53,5
Анастасиевское сельское поселение	2805	1318	1487	47,0	53,0
Большекирсановское сельское поселение	2103	1009	1094	48,0	52,0
Екатериновское сельское поселение	2486	1164	1322	46,8	53,2
Малокирсановское сельское поселение	4204	1946	2258	46,3	53,7
Матвеево-Курганское сельское поселение	19141	8781	10360	45,9	54,1
посёлок Матвеев Курган (цмр)	15590	7149	8441	45,9	54,1
Новониколаевское сельское поселение	2591	1202	1389	46,4	53,6
Ряженское сельское поселение	5864	2699	3165	46,0	54,0
Миллеровский муниципальный район	68360	31754	36606	46,5	53,5
Городское население	36499	16859	19640	46,2	53,8
Сельское население	31861	14895	16966	46,7	53,3
Миллеровское городское поселение - городское население - г. Миллерово (цмр)	36499	16859	19640	46,2	53,8
Верхнеталовское сельское поселение	2014	947	1067	47,0	53,0
Волошинское сельское поселение	4052	1866	2186	46,1	53,9
Дегтевское сельское поселение	2810	1290	1520	45,9	54,1
Колодезянское сельское поселение	2141	1010	1131	47,2	52,8
Криворожское сельское поселение	3735	1746	1989	46,7	53,3
Мальчевское сельское поселение	4028	1892	2136	47,0	53,0
Ольхово-Рогское сельское поселение	2672	1280	1392	47,9	52,1
Первомайское сельское поселение	2750	1290	1460	46,9	53,1
Сулинское сельское поселение	2353	1119	1234	47,6	52,4
Титовское сельское поселение	1025	476	549	46,4	53,6
Тренивское сельское поселение	2629	1199	1430	45,6	54,4
Туриловское сельское поселение	1652	780	872	47,2	52,8
Милютинский муниципальный район - сельское население	15082	7117	7965	47,2	52,8
Лукичевское сельское поселение	899	426	473	47,4	52,6
Маньково-Березовское сельское поселение	2507	1200	1307	47,9	52,1

	Мужчины и женщины	Мужчины	Женщины	В общей численности населения, процентов	
				мужчины	женщины
Милютинское сельское поселение	5460	2525	2935	46,2	53,8
станция Милютинская (цпр)	2518	1152	1366	45,8	54,2
Никола-Березовское сельское поселение	1401	676	725	48,3	51,7
Орловское сельское поселение	866	424	442	49,0	51,0
Светочниковское сельское поселение	785	369	416	47,0	53,0
Селивановское сельское поселение	3164	1497	1667	47,3	52,7
Морозовский муниципальный район	42404	20006	22398	47,2	52,8
Городское население	27642	12933	14709	46,8	53,2
Сельское население	14762	7073	7689	47,9	52,1
Морозовское городское поселение - городское население - г. Морозовск (цпр)	27642	12933	14709	46,8	53,2
Вознесенское сельское поселение	1337	624	713	46,7	53,3
Вольно-Донское сельское поселение	1569	775	794	49,4	50,6
Гагаринское сельское поселение	1794	829	965	46,2	53,8
Грузиновское сельское поселение	1538	727	811	47,3	52,7
Знаменское сельское поселение	2443	1163	1280	47,6	52,4
Костино-Быстряное сельское поселение	2064	994	1070	48,2	51,8
Парамоновское сельское поселение	1866	933	933	50,0	50,0
Широко-Атамановское сельское поселение	2151	1028	1123	47,8	52,2
Мясниковский муниципальный район - сельское население	39631	18903	20728	47,7	52,3
Большесальское сельское поселение	4019	1955	2064	48,6	51,4
Калининское сельское поселение	3767	1725	2042	45,8	54,2
Краснокрымское сельское поселение	4122	2043	2079	49,6	50,4
Крымское сельское поселение	4933	2414	2519	48,9	51,1
Недвиговское сельское поселение	4605	2170	2435	47,1	52,9
Петровское сельское поселение	2444	1126	1318	46,1	53,9
Чалтырское сельское поселение	15741	7470	8271	47,5	52,5
село Чалтырь (цпр)	15334	7256	8078	47,3	52,7
Неклиновский муниципальный район - сельское население	84915	39523	45392	46,5	53,5
Андреево-Мелентьевское сельское поселение	3139	1468	1671	46,8	53,2
Большенклиновское сельское поселение	2793	1321	1472	47,3	52,7
Вареновское сельское поселение	4977	2250	2727	45,2	54,8
Васильево-Ханжоновское сельское поселение	1758	828	930	47,1	52,9
Лакедемоновское сельское поселение	4174	1982	2192	47,5	52,5
Натальевское сельское поселение	2670	1236	1434	46,3	53,7
Николаевское сельское поселение	7194	3401	3793	47,3	52,7
Новобессергеновское сельское поселение	9412	4387	5025	46,6	53,4
Носовское сельское поселение	2005	959	1046	47,8	52,2
Платовское сельское поселение	3023	1358	1665	44,9	55,1
Покровское сельское поселение - село Покровское (цпр)	12369	5636	6733	45,6	54,4
Поляковское сельское поселение	7225	3439	3786	47,6	52,4
Приморское сельское поселение	5197	2406	2791	46,3	53,7
Самбекское сельское поселение	3108	1448	1660	46,6	53,4
Синявское сельское поселение	5953	2758	3195	46,3	53,7
Советинское сельское поселение	2199	1047	1152	47,6	52,4

	Мужчины и женщины	Мужчины	Женщины	В общей численности населения, процентов	
				мужчины	женщины
Троицкое сельское поселение	3850	1829	2021	47,5	52,5
Федоровское сельское поселение	3869	1770	2099	45,7	54,3
Обливский муниципальный район - сельское население	18872	8904	9968	47,2	52,8
Александровское сельское поселение	732	355	377	48,5	51,5
Алексеевское сельское поселение	774	372	402	48,1	51,9
Караичевское сельское поселение	1203	575	628	47,8	52,2
Каштановское сельское поселение	1113	526	587	47,3	52,7
Нестеркинское сельское поселение	1216	599	617	49,3	50,7
Обливское сельское поселение	12473	5818	6655	46,6	53,4
станция Обливская (цмр)	9908	4537	5371	45,8	54,2
Солонецкое сельское поселение	1361	659	702	48,4	51,6
Октябрьский муниципальный район	73224	35906	37318	49,0	51,0
Городское население	11247	5047	6200	44,9	55,1
Сельское население	61977	30859	31118	49,8	50,2
Каменоломненское городское поселение - городское население - пгт Каменоломни (цмр)	11247	5047	6200	44,9	55,1
Алексеевское сельское поселение	2674	1232	1442	46,1	53,9
Артемовское сельское поселение	4697	2378	2319	50,6	49,4
Бессергеновское сельское поселение	5151	2457	2694	47,7	52,3
Керчикское сельское поселение	1709	842	867	49,3	50,7
Коммунарское сельское поселение	5908	2788	3120	47,2	52,8
Краснокутское сельское поселение	4597	2230	2367	48,5	51,5
Краснолучское сельское поселение	2580	1182	1398	45,8	54,2
Красюковское сельское поселение	7017	3329	3688	47,4	52,6
Кривянское сельское поселение	10423	4874	5549	46,8	53,2
Мокрологское сельское поселение	3125	1493	1632	47,8	52,2
Персиановское сельское поселение	14096	8054	6042	57,1	42,9
Орловский муниципальный район - сельское население	40894	19553	21341	47,8	52,2
Волочаевское сельское поселение	1496	719	777	48,1	51,9
Донское сельское поселение	1690	781	909	46,2	53,8
Каменно-Балковское сельское поселение	2307	1081	1226	46,9	53,1
Камышевское сельское поселение	1682	821	861	48,8	51,2
Красноармейское сельское поселение	5622	2717	2905	48,3	51,7
Курганенское сельское поселение	1278	620	658	48,5	51,5
Луганское сельское поселение	2374	1174	1200	49,5	50,5
Майорское сельское поселение	1144	559	585	48,9	51,1
Орловское сельское поселение - посёлок Орловский (цмр)	20002	9458	10544	47,3	52,7
Островянское сельское поселение	1834	914	920	49,8	50,2
Пролетарское сельское поселение	1465	709	756	48,4	51,6
Песчанокопский муниципальный район - сельское население	31619	14741	16878	46,6	53,4
Богородицкое сельское поселение	1803	838	965	46,5	53,5
Жуковское сельское поселение	2582	1229	1353	47,6	52,4
Зареченское сельское поселение	1002	470	532	46,9	53,1
Краснополянское сельское поселение	3546	1662	1884	46,9	53,1
Летницкое сельское поселение	3060	1416	1644	46,3	53,7

	Мужчины и женщины	Мужчины	Женщины	В общей численности населения, процентов	
				мужчины	женщины
Песчанокопское сельское поселение	10789	4961	5828	46,0	54,0
село Песчанокопское (цмр)	10593	4856	5737	45,8	54,2
Поливянское сельское поселение	2241	1076	1165	48,0	52,0
Развильненское сельское поселение	5509	2568	2941	46,6	53,4
Рассыпненское сельское поселение	1087	521	566	47,9	52,1
Пролетарский муниципальный район	36510	17243	19267	47,2	52,8
Городское население	20267	9334	10933	46,1	53,9
Сельское население	16243	7909	8334	48,7	51,3
Пролетарское городское поселение	20780	9600	11180	46,2	53,8
Городское население - г. Пролетарск (цмр)	20267	9334	10933	46,1	53,9
Сельское население	513	266	247	51,9	48,1
Буденновское сельское поселение	3010	1420	1590	47,2	52,8
Дальненское сельское поселение	1733	830	903	47,9	52,1
Ковринское сельское поселение	1177	589	588	50,0	50,0
Мокроельмутянское сельское поселение	1267	623	644	49,2	50,8
Николаевское сельское поселение	1538	774	764	50,3	49,7
Огневское сельское поселение	1095	524	571	47,9	52,1
Опенкинское сельское поселение	2030	990	1040	48,8	51,2
Суховское сельское поселение	2462	1204	1258	48,9	51,1
Уютненское сельское поселение	1418	689	729	48,6	51,4
Ремонтненский муниципальный район - сельское население	19152	9297	9855	48,5	51,5
Валуевское сельское поселение	1037	513	524	49,5	50,5
Денисовское сельское поселение	820	414	406	50,5	49,5
Калининское сельское поселение	1415	720	695	50,9	49,1
Киевское сельское поселение	1193	598	595	50,1	49,9
Кормовское сельское поселение	1628	807	821	49,6	50,4
Краснопартизанское сельское поселение	1017	478	539	47,0	53,0
Первомайское сельское поселение	1900	928	972	48,8	51,2
Подгорненское сельское поселение	1290	616	674	47,8	52,2
Привольненское сельское поселение	1654	829	825	50,1	49,9
Ремонтненское сельское поселение - село Ремонтное (цмр)	7198	3394	3804	47,2	52,8
Родионово-Несветайский муниципальный район - сельское население	23632	11152	12480	47,2	52,8
Барило-Крепинское сельское поселение	5282	2545	2737	48,2	51,8
Болдыревское сельское поселение	2000	950	1050	47,5	52,5
Большекрепинское сельское поселение	3635	1727	1908	47,5	52,5
Волошинское сельское поселение	2025	949	1076	46,9	53,1
Кутейниковское сельское поселение	2309	1110	1199	48,1	51,9
Родионово-Несветайское сельское поселение	8381	3871	4510	46,2	53,8
слобода Родионово-Несветайская (цмр)	6379	2932	3447	46,0	54,0
Сальский муниципальный район	107795	50090	57705	46,5	53,5
Городское население	61316	28016	33300	45,7	54,3
Сельское население	46479	22074	24405	47,5	52,5
Сальское городское поселение - городское население - г. Сальск (цмр)	61316	28016	33300	45,7	54,3
Буденновское сельское поселение	3754	1799	1955	47,9	52,1



	Мужчины и женщины	Мужчины	Женщины	В общей численности населения, процентов	
				мужчины	женщины
Гигантовское сельское поселение	16009	7525	8484	47,0	53,0
Екатериновское сельское поселение	4511	2152	2359	47,7	52,3
Ивановское сельское поселение	1773	829	944	46,8	53,2
Кручено-Балковское сельское поселение	3609	1707	1902	47,3	52,7
Манычское сельское поселение	1838	899	939	48,9	51,1
Новогорлыкское сельское поселение	4300	2030	2270	47,2	52,8
Рыбасовское сельское поселение	1627	782	845	48,1	51,9
Сандатовское сельское поселение	5139	2435	2704	47,4	52,6
Юловское сельское поселение	3919	1916	2003	48,9	51,1
Семикаракорский муниципальный район	52833	24513	28320	46,4	53,6
Городское население	23884	10792	13092	45,2	54,8
Сельское население	28949	13721	15228	47,4	52,6
Семикаракорское городское поселение - городское население - г. Семикаракорск (цмр)	23884	10792	13092	45,2	54,8
Бакланниковское сельское поселение	3213	1504	1709	46,8	53,2
Большемечетновское сельское поселение	4633	2276	2357	49,1	50,9
Задано-Кагальницкое сельское поселение	4951	2315	2636	46,8	53,2
Золотаревское сельское поселение	2808	1332	1476	47,4	52,6
Кочетовское сельское поселение	2176	1041	1135	47,8	52,2
Кузнецовское сельское поселение	1503	702	801	46,7	53,3
Новозолотовское сельское поселение	3092	1455	1637	47,1	52,9
Сусатское сельское поселение	3341	1603	1738	48,0	52,0
Топилинское сельское поселение	3232	1493	1739	46,2	53,8
Советский муниципальный район - сельское население	6692	3165	3527	47,3	52,7
Калач-Куртлакское сельское поселение	1429	703	726	49,2	50,8
Советское сельское поселение	3715	1702	2013	45,8	54,2
станция Советская (цмр)	2279	1014	1265	44,5	55,5
Чирское сельское поселение	1548	760	788	49,1	50,9
Тарасовский муниципальный район - сельское население	29802	13996	15806	47,0	53,0
Большинское сельское поселение	1487	692	795	46,5	53,5
Войковское сельское поселение	2351	1080	1271	45,9	54,1
Дячкинское сельское поселение	2544	1263	1281	49,6	50,4
Ефремово-Степановское сельское поселение	1811	838	973	46,3	53,7
Зеленовское сельское поселение	1181	555	626	47,0	53,0
Колушкинское сельское поселение	1617	742	875	45,9	54,1
Красновское сельское поселение	3035	1446	1589	47,6	52,4
Курно-Липовское сельское поселение	2114	1045	1069	49,4	50,6
Митякинское сельское поселение	2902	1399	1503	48,2	51,8
Тарасовское сельское поселение	10760	4936	5824	45,9	54,1
посёлок Тарасовский (цмр)	9017	4110	4907	45,6	54,4
Тацинский муниципальный район	38464	18060	20404	47,0	53,0
Городское население	5609	2584	3025	46,1	53,9
Сельское население	32855	15476	17379	47,1	52,9
Жирновское городское поселение	6411	2972	3439	46,4	53,6
Городское население - пгт Жирнов	5609	2584	3025	46,1	53,9
Сельское население	802	388	414	48,4	51,6

	Мужчины и женщины	Мужчины	Женщины	В общей численности населения, процентов	
				мужчины	женщины
Быстрогорское сельское поселение	3578	1687	1891	47,1	52,9
Верхнеобливское сельское поселение	1760	854	906	48,5	51,5
Ермаковское сельское поселение	2267	1087	1180	47,9	52,1
Зазерское сельское поселение	1526	754	772	49,4	50,6
Ковылкинское сельское поселение	1521	726	795	47,7	52,3
Михайловское сельское поселение	4626	2222	2404	48,0	52,0
Скосырское сельское поселение	2826	1351	1475	47,8	52,2
Суховское сельское поселение	1602	756	846	47,2	52,8
Тацинское сельское поселение - станица Тацинская (цмр)	9980	4565	5415	45,7	54,3
Углегорское сельское поселение	2367	1086	1281	45,9	54,1
Усть-Донецкий муниципальный район	33647	15777	17870	46,9	53,1
Городское население	11817	5444	6373	46,1	53,9
Сельское население	21830	10333	11497	47,3	52,7
Усть-Донецкое городское поселение - городское население - пгт Усть-Донецкий (цмр)	11817	5444	6373	46,1	53,9
Апаринское сельское поселение	3438	1612	1826	46,9	53,1
Верхнекундрюченское сельское поселение	3217	1527	1690	47,5	52,5
Крымское сельское поселение	2289	1091	1198	47,7	52,3
Мелиховское сельское поселение	4802	2275	2527	47,4	52,6
Нижнекундрюченское сельское поселение	4075	1918	2157	47,1	52,9
Пухляковское сельское поселение	1806	892	914	49,4	50,6
Раздорское сельское поселение	2203	1018	1185	46,2	53,8
Целинский муниципальный район - сельское население	33690	15810	17880	46,9	53,1
Кировское сельское поселение	4423	2125	2298	48,0	52,0
Лопанское сельское поселение	2957	1402	1555	47,4	52,6
Михайловское сельское поселение	2272	1103	1169	48,5	51,5
Новоцелинское сельское поселение	3172	1491	1681	47,0	53,0
Ольшанское сельское поселение	2523	1166	1357	46,2	53,8
Среднегорлыкское сельское поселение	2438	1165	1273	47,8	52,2
Хлеборобное сельское поселение	2528	1226	1302	48,5	51,5
Целинское сельское поселение - посёлок Целина (цмр)	10649	4804	5845	45,1	54,9
Юловское сельское поселение	2728	1328	1400	48,7	51,3
Цимлянский муниципальный район	34222	15926	18296	46,5	53,5
Городское население	15028	6846	8182	45,6	54,4
Сельское население	19194	9080	10114	47,3	52,7
Цимлянское городское поселение - городское население - г. Цимлянск (цмр)	15028	6846	8182	45,6	54,4
Калининское сельское поселение	2345	1142	1203	48,7	51,3
Красноярское сельское поселение	5706	2659	3047	46,6	53,4
Лозновское сельское поселение	3976	1904	2072	47,9	52,1
Маркинское сельское поселение	2776	1307	1469	47,1	52,9
Новоцимлянское сельское поселение	1696	802	894	47,3	52,7
Саркеловское сельское поселение	2695	1266	1429	47,0	53,0
Чертковский муниципальный район - сельское население	36680	17321	19359	47,2	52,8
Алексеево-Лозовское сельское поселение	3973	1844	2129	46,4	53,6
Донское сельское поселение	821	395	426	48,1	51,9



	Мужчины и женщины	Мужчины	Женщины	В общей численности населения, процентов	
				мужчины	женщины
Зубрилинское сельское поселение	786	383	403	48,7	51,3
Кутейниковское сельское поселение	1451	698	753	48,1	51,9
Маньковское сельское поселение	4881	2354	2527	48,2	51,8
Михайлово-Александровское сельское поселение	1606	751	855	46,8	53,2
Нагибинское сельское поселение	1576	757	819	48,0	52,0
Ольховчанское сельское поселение	1804	854	950	47,3	52,7
Осиковское сельское поселение	2332	1100	1232	47,2	52,8
Сетраковское сельское поселение	907	430	477	47,4	52,6
Сохрановское сельское поселение	1490	691	799	46,4	53,6
Чертковское сельское поселение	11202	5260	5942	47,0	53,0
посёлок Чертково (цпр)	10814	5076	5738	46,9	53,1
Шептуховское сельское поселение	1859	864	995	46,5	53,5
Щедровское сельское поселение	1992	940	1052	47,2	52,8
Шолоховский муниципальный район - сельское население	27294	12585	14709	46,1	53,9
Базковское сельское поселение	5583	2583	3000	46,3	53,7
Вешенское сельское поселение	10751	4845	5906	45,1	54,9
станция Вешенская (цпр)	9261	4130	5131	44,6	55,4
Дубровское сельское поселение	1451	681	770	46,9	53,1
Дударевское сельское поселение	971	471	500	48,5	51,5
Калининское сельское поселение	1990	924	1066	46,4	53,6
Колундаевское сельское поселение	1760	831	929	47,2	52,8
Кружилинское сельское поселение	1877	876	1001	46,7	53,3
Меркуловское сельское поселение	2116	974	1142	46,0	54,0
Терновское сельское поселение	795	400	395	50,3	49,7
Северо-Кавказский федеральный округ	9428826	4458667	4970159	47,3	52,7
Городское население	4640425	2155934	2484491	46,5	53,5
Сельское население	4788401	2302733	2485668	48,1	51,9
Республика Дагестан	2910249	1400565	1509684	48,1	51,9
Городское население	1315882	625924	689958	47,6	52,4
Сельское население	1594367	774641	819726	48,6	51,4
Городской округ город Махачкала	696885	330367	366518	47,4	52,6
Городское население	666311	315349	350962	47,3	52,7
г. Махачкала	572076	270861	301215	47,3	52,7
внутригородские районы					
Кировский	179462	85380	94082	47,6	52,4
Ленинский	192717	91347	101370	47,4	52,6
Советский	199897	94134	105763	47,1	52,9
пгт Альбурикент	12413	6058	6355	48,8	51,2
пгт Кяхулай	6962	3332	3630	47,9	52,1
пгт Ленинкент	15532	7228	8304	46,5	53,5
пгт Новый Кяхулай	9875	4595	5280	46,5	53,5
пгт Семендер	13677	5628	8049	41,1	58,9
пгт Сулак	8565	3994	4571	46,6	53,4
пгт Тарки	15356	7468	7888	48,6	51,4

	Мужчины и женщины	Мужчины	Женщины	В общей численности населения, процентов	
				мужчины	женщины
пгт Шамхал	11855	6185	5670	52,2	47,8
Сельское население	30574	15018	15556	49,1	50,9
Городской округ город Буйнакск - городское население - г. Буйнакск	62623	31070	31553	49,6	50,4
Городской округ город Дагестанские Огни - городское население - г. Дагестанские Огни	27923	13333	14590	47,7	52,3
Городской округ город Дербент - городское население - г. Дербент	119200	57360	61840	48,1	51,9
Городской округ город Избербаш - городское население - г. Избербаш	55646	25412	30234	45,7	54,3
Городской округ город Каспийск - городское население - г. Каспийск	100129	48327	51802	48,3	51,7
Городской округ город Кизилюрт	43421	20373	23048	46,9	53,1
Городское население	41176	19145	22031	46,5	53,5
г. Кизилюрт	32988	15317	17671	46,4	53,6
пгт Бавтугай	4765	2249	2516	47,2	52,8
пгт Новый Сулак	3423	1579	1844	46,1	53,9
Сельское население	2245	1228	1017	54,7	45,3
Городской округ город Кизляр - городское население	51707	23642	28065	45,7	54,3
г. Кизляр	48984	22411	26573	45,8	54,2
пгт Комсомольский	2723	1231	1492	45,2	54,8
Городской округ город Хасавюрт - городское население - г. Хасавюрт	131187	63014	68173	48,0	52,0
Городской округ город Южно-Сухокумск - городское население - г. Южно-Сухокумск	10035	4714	5321	47,0	53,0
Агульский муниципальный район - сельское население	11204	5460	5744	48,7	51,3
Сельское поселение сельсовет Амухский	160	81	79	50,6	49,4
Сельское поселение село Буркихан	1194	562	632	47,1	52,9
Сельское поселение сельсовет Буршагский	891	432	459	48,5	51,5
Сельское поселение сельсовет Дулдугский	1357	691	666	50,9	49,1
Сельское поселение сельсовет Курагский	1094	549	545	50,2	49,8
Сельское поселение сельсовет Ричинский	1572	771	801	49,0	51,0
Сельское поселение село Тпиг - село Тпиг (цмр)	2730	1344	1386	49,2	50,8
Сельское поселение село Фите	751	377	374	50,2	49,8
Сельское поселение сельсовет Хутхульский	910	409	501	44,9	55,1
Сельское поселение село Чираг	545	244	301	44,8	55,2
Акушинский муниципальный район - сельское население	53558	26184	27374	48,9	51,1
Сельское поселение сельсовет Акушинский	11651	5782	5869	49,6	50,4
село Акуша (цмр)	4697	2329	2368	49,6	50,4
Сельское поселение сельсовет Алиханмахинский	900	427	473	47,4	52,6
Сельское поселение село Аметеркмахи	2140	1040	1100	48,6	51,4
Сельское поселение сельсовет Балхарский	1096	548	548	50,0	50,0
Сельское поселение сельсовет Бургимамахинский	4536	2228	2308	49,1	50,9
Сельское поселение село Бутри	1097	543	554	49,5	50,5
Сельское поселение село Верхние Мулебки	1448	744	704	51,4	48,6
Сельское поселение село Гапшима	1709	826	883	48,3	51,7
Сельское поселение село Геба	735	358	377	48,7	51,3

	Мужчины и женщины	Мужчины	Женщины	В общей численности населения, процентов	
				мужчины	женщины
Сельское поселение село Герхмахи	2087	1012	1075	48,5	51,5
Сельское поселение село Гинта	1535	729	806	47,5	52,5
Сельское поселение сельсовет Дубримахинский	2260	1107	1153	49,0	51,0
Сельское поселение село Кавкамахи	1408	730	678	51,8	48,2
Сельское поселение сельсовет Кассагумахинский	905	418	487	46,2	53,8
Сельское поселение село Куркимахи	396	198	198	50,0	50,0
Сельское поселение село Муги	3372	1660	1712	49,2	50,8
Сельское поселение сельсовет Нахинский	603	279	324	46,3	53,7
Сельское поселение сельсовет Нацинский	846	384	462	45,4	54,6
Сельское поселение село Танты	824	392	432	47,6	52,4
Сельское поселение сельсовет Тебекмахинский	3031	1494	1537	49,3	50,7
Сельское поселение село Уллучара	392	178	214	45,4	54,6
Сельское поселение сельсовет Урхучимахинский	3915	1888	2027	48,2	51,8
Сельское поселение сельсовет Усишинский	4257	2036	2221	47,8	52,2
Сельское поселение сельсовет Цугнинский	1541	748	793	48,5	51,5
Сельское поселение сельсовет Шуктынский	874	435	439	49,8	50,2
Ахвахский муниципальный район - сельское население	22014	10612	11402	48,2	51,8
Сельское поселение сельсовет Анчикский	1603	771	832	48,1	51,9
Сельское поселение село Арчо	347	154	193	44,4	55,6
Сельское поселение сельсовет Верхнеинхелинский	1617	808	809	50,0	50,0
Сельское поселение село Изано	1212	595	617	49,1	50,9
Сельское поселение сельсовет Ингердахский	1537	713	824	46,4	53,6
Сельское поселение сельсовет Каратинский	4320	2059	2261	47,7	52,3
село Карата (цпр)	4153	1981	2172	47,7	52,3
Сельское поселение село Кудиябросо	2233	1086	1147	48,6	51,4
Сельское поселение село Лологонитль	1457	694	763	47,6	52,4
Сельское поселение село Местерух	1012	514	498	50,8	49,2
Сельское поселение сельсовет Тад-Магитлинский	2236	1062	1174	47,5	52,5
Сельское поселение сельсовет Тлибишинский	1152	548	604	47,6	52,4
Сельское поселение село Тукита	763	355	408	46,5	53,5
Сельское поселение сельсовет Цолодинский	2525	1253	1272	49,6	50,4
Ахтынский муниципальный район - сельское население	32604	16228	16376	49,8	50,2
Сельское поселение сельсовет Ахтынский	15089	7388	7701	49,0	51,0
Сельское поселение село Гдым	388	176	212	45,4	54,6
Сельское поселение село Джаба	706	356	350	50,4	49,6
Сельское поселение село Зрых	1839	918	921	49,9	50,1
Сельское поселение село Кака	1655	876	779	52,9	47,1
Сельское поселение село Калук	1226	628	598	51,2	48,8
Сельское поселение сельсовет Луткунский	3702	1874	1828	50,6	49,4
Сельское поселение сельсовет Смугульский	692	321	371	46,4	53,6
Сельское поселение село Ухул	223	110	113	49,3	50,7
Сельское поселение село Фий	1710	827	883	48,4	51,6
Сельское поселение село Хнов	2059	1030	1029	50,0	50,0
Сельское поселение сельсовет Хрюгский	2722	1391	1331	51,1	48,9
Сельское поселение село Ялак	593	333	260	56,2	43,8

	Мужчины и женщины	Мужчины	Женщины	В общей численности населения, процентов	
				мужчины	женщины
Бабаюртовский муниципальный район - сельское население	45701	22178	23523	48,5	51,5
Сельское поселение сельсовет Адиль-Янгиюртовский	4251	2064	2187	48,6	51,4
Сельское поселение село Бабаюрт - село Бабаюрт (цпр)	15227	7252	7975	47,6	52,4
Сельское поселение сельсовет Геметюбинский	2209	1100	1109	49,8	50,2
Сельское поселение село Герменчик	2228	1105	1123	49,6	50,4
Сельское поселение село Львовский №1	1262	626	636	49,6	50,4
Сельское поселение село Люксембург	1679	805	874	47,9	52,1
Сельское поселение сельсовет Мужукайский	698	343	355	49,1	50,9
Сельское поселение село Новокаре	1393	676	717	48,5	51,5
Сельское поселение сельсовет Новокосинский	720	355	365	49,3	50,7
Сельское поселение сельсовет Тамазатюбинский	2121	1026	1095	48,4	51,6
Сельское поселение село Татаюрт	2366	1160	1206	49,0	51,0
Сельское поселение сельсовет Туршунайский	2295	1233	1062	53,7	46,3
Сельское поселение село Уцмиюрт	3541	1720	1821	48,6	51,4
Сельское поселение село Хамаматюрт	4682	2240	2442	47,8	52,2
Сельское поселение сельсовет Хасанайский	1029	473	556	46,0	54,0
Ботлихский муниципальный район - сельское население	54322	27016	27306	49,7	50,3
Сельское поселение село Алак	2764	1317	1447	47,6	52,4
Сельское поселение сельсовет Андийский	5765	2782	2983	48,3	51,7
Сельское поселение сельсовет Ансалтинский	4834	2352	2482	48,7	51,3
Сельское поселение село Ашали	788	386	402	49,0	51,0
Сельское поселение сельсовет Ботлихский	12607	6829	5778	54,2	45,8
село Ботлих (цпр)	12159	6627	5532	54,5	45,5
Сельское поселение село Гагатли	3539	1735	1804	49,0	51,0
Сельское поселение сельсовет Годоберинский	3209	1544	1665	48,1	51,9
Сельское поселение село Зило	1215	583	632	48,0	52,0
Сельское поселение село Кванхидатли	921	462	459	50,2	49,8
Сельское поселение село Кижани	346	177	169	51,2	48,8
Сельское поселение село Миарсо	1714	860	854	50,2	49,8
Сельское поселение сельсовет Мунинский	3877	1851	2026	47,7	52,3
Сельское поселение село Нижнее Инхело	2113	1062	1051	50,3	49,7
Сельское поселение село Рахата	2909	1355	1554	46,6	53,4
Сельское поселение сельсовет Рикванинский	1177	592	585	50,3	49,7
Сельское поселение село Тандо	641	291	350	45,4	54,6
Сельское поселение село Тлох	2739	1330	1409	48,6	51,4
Сельское поселение сельсовет Хелетуриный	1374	635	739	46,2	53,8
Сельское поселение сельсовет Чанковский	675	355	320	52,6	47,4
Сельское поселение сельсовет Шодродинский	1115	518	597	46,5	53,5
Буйнакский муниципальный район - сельское население	73402	35757	37645	48,7	51,3
Сельское поселение село Акайтала	688	336	352	48,8	51,2
Сельское поселение сельсовет Апшинский	2316	1090	1226	47,1	52,9
Сельское поселение село Аркас	319	149	170	46,7	53,3
Сельское поселение село Атланаул	2375	1121	1254	47,2	52,8
Сельское поселение село Буглен	1998	1063	935	53,2	46,8
Сельское поселение село Верхний Дженгутай	2144	1066	1078	49,7	50,3

	Мужчины и женщины	Мужчины	Женщины	В общей численности населения, процентов	
				мужчины	женщины
Сельское поселение сельсовет Верхнеказанищенский	7023	3465	3558	49,3	50,7
Сельское поселение сельсовет Верхне-Каранаевский	927	417	510	45,0	55,0
Сельское поселение село Дуранги	550	263	287	47,8	52,2
Сельское поселение сельсовет Ишкартынский	1376	651	725	47,3	52,7
Сельское поселение село Кадар	2277	1090	1187	47,9	52,1
Сельское поселение сельсовет Карамахинский	5901	2861	3040	48,5	51,5
Сельское поселение село Кафыр-Кумух	5107	2485	2622	48,7	51,3
Сельское поселение сельсовет Манасаульский	656	301	355	45,9	54,1
Сельское поселение село Нижний Дженгутай	7519	3518	4001	46,8	53,2
Сельское поселение село Нижнее Казанище	12871	6296	6575	48,9	51,1
Сельское поселение сельсовет Халимбакаульский	5523	2730	2793	49,4	50,6
Сельское поселение сельсовет Чанкурбинский	1630	821	809	50,4	49,6
Сельское поселение село Чиркей	8676	4312	4364	49,7	50,3
Сельское поселение сельсовет Эрпелинский	3526	1722	1804	48,8	51,2
Гергебильский муниципальный район - сельское население	19910	9582	10328	48,1	51,9
Сельское поселение село Аймаки	2342	1123	1219	48,0	52,0
село Гергебиль (цмр)	5195	2522	2673	48,5	51,5
Сельское поселение сельсовет Дарада-Мурадинский	1777	793	984	44,6	55,4
Сельское поселение сельсовет Кикунинский	3377	1599	1778	47,3	52,7
Сельское поселение село Кудутль	541	264	277	48,8	51,2
Сельское поселение село Курми	1510	787	723	52,1	47,9
Сельское поселение село Маали	2923	1425	1498	48,8	51,2
Сельское поселение сельсовет Могохский	438	190	248	43,4	56,6
Сельское поселение сельсовет Хвартикунинский	1505	723	782	48,0	52,0
Сельское поселение село Чалда	302	156	146	51,7	48,3
Гумбетовский муниципальный район - сельское население	22046	10723	11323	48,6	51,4
Сельское поселение сельсовет Арадирихский	1378	643	735	46,7	53,3
Сельское поселение сельсовет Аргванинский	2753	1334	1419	48,5	51,5
Сельское поселение село Верхнее Инхо	1030	473	557	45,9	54,1
Сельское поселение село Гадари	256	122	134	47,7	52,3
Сельское поселение село Данух	812	391	421	48,2	51,8
Сельское поселение сельсовет Игалинский	3659	1795	1864	49,1	50,9
Сельское поселение село Ингиши	840	403	437	48,0	52,0
Сельское поселение село Киятль	1032	499	533	48,4	51,6
Сельское поселение сельсовет Мехельтинский	3765	1907	1858	50,7	49,3
село Мехельта (цмр)	3314	1685	1629	50,8	49,2
Сельское поселение село Нижнее Инхо	1339	657	682	49,1	50,9
Сельское поселение село Тлярата	578	266	312	46,0	54,0
Сельское поселение сельсовет Цилитлинский	1570	762	808	48,5	51,5
Сельское поселение село Чирката	1923	934	989	48,6	51,4
Сельское поселение село Читль	440	210	230	47,7	52,3
Сельское поселение сельсовет Шабдухский	671	327	344	48,7	51,3
Гунибский муниципальный район - сельское население	25303	12220	13083	48,3	51,7
Сельское поселение сельсовет Бацадинский	785	351	434	44,7	55,3
Сельское поселение село Бухты	994	491	503	49,4	50,6

	Мужчины и женщины	Мужчины	Женщины	В общей численности населения, процентов	
				мужчины	женщины
Сельское поселение село Гонода	1417	702	715	49,5	50,5
Сельское поселение село Гуниб - село Гуниб (цмр)	2271	1039	1232	45,8	54,2
Сельское поселение сельсовет Кегерский	802	400	402	49,9	50,1
Сельское поселение сельсовет Кородинский	1329	639	690	48,1	51,9
Сельское поселение сельсовет Кудалинский	1170	559	611	47,8	52,2
Сельское поселение сельсовет Тлогодский	2205	1086	1119	49,3	50,7
Сельское поселение село Мегеб	700	335	365	47,9	52,1
Сельское поселение село Обох	359	179	180	49,9	50,1
Сельское поселение сельсовет Ругуджинский	2117	1035	1082	48,9	51,1
Сельское поселение село Салта	683	296	387	43,3	56,7
Сельское поселение сельсовет Согратлинский	2496	1231	1265	49,3	50,7
Сельское поселение село Хиндах	1170	552	618	47,2	52,8
Сельское поселение село Хоточ	1172	552	620	47,1	52,9
Сельское поселение сельсовет Чохский	3967	1939	2028	48,9	51,1
Сельское поселение сельсовет Шангодинский	538	257	281	47,8	52,2
Сельское поселение сельсовет Шуланинский	1128	577	551	51,2	48,8
Дахадаевский муниципальный район	36709	17682	19027	48,2	51,8
Городское население	3060	1564	1496	51,1	48,9
Сельское население	33649	16118	17531	47,9	52,1
Городское поселение поселок Кубачи - городское население - пгт Кубачи	3060	1564	1496	51,1	48,9
Сельское поселение сельсовет Аштынский	1055	504	551	47,8	52,2
Сельское поселение сельсовет Бускринский	1057	483	574	45,7	54,3
Сельское поселение сельсовет Гуладтынский	1033	489	544	47,3	52,7
Сельское поселение село Дибгалик	554	257	297	46,4	53,6
Сельское поселение сельсовет Дибгашинский	1522	724	798	47,6	52,4
Сельское поселение сельсовет Дуакарский	1125	525	600	46,7	53,3
Сельское поселение село Зильбачи	937	447	490	47,7	52,3
Сельское поселение село Зубанчи	1638	825	813	50,4	49,6
Сельское поселение сельсовет Ицаринский	225	110	115	48,9	51,1
Сельское поселение село Калкни	1317	649	668	49,3	50,7
Сельское поселение сельсовет Карбучимахинский	400	174	226	43,5	56,5
Сельское поселение сельсовет Кищинский	3030	1453	1577	48,0	52,0
Сельское поселение сельсовет Кудагинский	1404	651	753	46,4	53,6
Сельское поселение село Кунки	780	377	403	48,3	51,7
Сельское поселение село Меушиша	1375	681	694	49,5	50,5
Сельское поселение село Морское	1186	612	574	51,6	48,4
Сельское поселение сельсовет Сутбукский	1465	705	760	48,1	51,9
Сельское поселение сельсовет Трисанчинский	1671	827	844	49,5	50,5
Сельское поселение сельсовет Урагинский	1122	536	586	47,8	52,2
Сельское поселение сельсовет Ураринский	2008	947	1061	47,2	52,8
Сельское поселение сельсовет Уркарахский	5495	2609	2886	47,5	52,5
село Уркарах (цмр)	4394	2078	2316	47,3	52,7
Сельское поселение село Харбук	1528	737	791	48,2	51,8
Сельское поселение село Хуршни	329	145	184	44,1	55,9
Сельское поселение сельсовет Цизгаринский	842	401	441	47,6	52,4



	Мужчины и женщины	Мужчины	Женщины	В общей численности населения, процентов	
				мужчины	женщины
Сельское поселение село Чишили	551	250	301	45,4	54,6
Дербентский муниципальный район	99054	48363	50691	48,8	51,2
Городское население	23265	11190	12075	48,1	51,9
Сельское население	75789	37173	38616	49,0	51,0
Городское поселение поселок Белиджи - городское население - пгт Белиджи	12236	6020	6216	49,2	50,8
Городское поселение поселок Мамедкала - городское население - пгт Мамедкала	11029	5170	5859	46,9	53,1
Сельское поселение село Аглоби	2341	1127	1214	48,1	51,9
Сельское поселение село Араблинское	2174	1092	1082	50,2	49,8
Сельское поселение село Белиджи	4282	2093	2189	48,9	51,1
Сельское поселение сельсовет Берикеевский	3224	1572	1652	48,8	51,2
Сельское поселение село Великент	4202	2018	2184	48,0	52,0
Сельское поселение село Геджух	6829	3365	3464	49,3	50,7
Сельское поселение село Деличобан	2217	1093	1124	49,3	50,7
Сельское поселение село Джалган	725	347	378	47,9	52,1
Сельское поселение село Джемикент	2555	1281	1274	50,1	49,9
Сельское поселение сельсовет Зидьян-Казмалярский	1127	556	571	49,3	50,7
Сельское поселение село Кала	1752	866	886	49,4	50,6
Сельское поселение село Куллар	2313	1111	1202	48,0	52,0
Сельское поселение село Митаги	651	324	327	49,8	50,2
Сельское поселение село Митаги-Казмаляр	1176	592	584	50,3	49,7
Сельское поселение село Мугарты	1614	753	861	46,7	53,3
Сельское поселение село Музаим	1946	957	989	49,2	50,8
Сельское поселение село Ньюди	1765	896	869	50,8	49,2
Сельское поселение село Падар	2266	1090	1176	48,1	51,9
Сельское поселение сельсовет Первомайский	1903	906	997	47,6	52,4
Сельское поселение сельсовет Рубасский	4192	2023	2169	48,3	51,7
Сельское поселение село Рукель	2746	1330	1416	48,4	51,6
Сельское поселение село Сабнова	3820	1924	1896	50,4	49,6
Сельское поселение село Салик	1763	861	902	48,8	51,2
Сельское поселение сельсовет Татлярский	2298	1123	1175	48,9	51,1
Сельское поселение село Уллу-Теркеме	1599	771	828	48,2	51,8
Сельское поселение сельсовет Хазарский	8447	4186	4261	49,6	50,4
Сельское поселение сельсовет Чинарский	5862	2916	2946	49,7	50,3
Докузпаринский муниципальный район - сельское население	15357	7496	7861	48,8	51,2
Сельское поселение село Авадан	2854	1377	1477	48,2	51,8
Сельское поселение село Каладжух	1758	867	891	49,3	50,7
Сельское поселение село Каракюре	1209	597	612	49,4	50,6
Сельское поселение сельсовет Килерский	916	480	436	52,4	47,6
Сельское поселение село Куруш	826	406	420	49,2	50,8
Сельское поселение сельсовет Микрахский	1541	757	784	49,1	50,9
Сельское поселение село Мискинджа	3522	1639	1883	46,5	53,5
Сельское поселение село Новое Каракюре	850	449	401	52,8	47,2
Сельское поселение село Усучай - село Усучай (цмр)	1881	924	957	49,1	50,9

	Мужчины и женщины	Мужчины	Женщины	В общей численности населения, процентов	
				мужчины	женщины
Казбековский муниципальный район	42752	20493	22259	47,9	52,1
Городское население	5202	2409	2793	46,3	53,7
Сельское население	37550	18084	19466	48,2	51,8
Городское поселение поселок Дубки - городское население - пгт Дубки	5202	2409	2793	46,3	53,7
Сельское поселение село Алмак	1983	941	1042	47,5	52,5
Сельское поселение сельсовет Артлухский	1002	479	523	47,8	52,2
Сельское поселение село Буртунай	4035	1838	2197	45,6	54,4
Сельское поселение село Гертма	1558	770	788	49,4	50,6
Сельское поселение село Гостала	517	255	262	49,3	50,7
Сельское поселение село Гуни	3101	1483	1618	47,8	52,2
Сельское поселение село Дылым - село Дылым (цмр)	8640	4125	4515	47,7	52,3
Сельское поселение село Инча	2077	1027	1050	49,4	50,6
Сельское поселение село Калининаул	4531	2220	2311	49,0	51,0
Сельское поселение село Ленинаул	8340	4074	4266	48,8	51,2
Сельское поселение сельсовет Хубарский	1766	872	894	49,4	50,6
Кайтагский муниципальный район - сельское население	31368	15104	16264	48,2	51,8
Сельское поселение сельсовет Ахмедкентский	1703	832	871	48,9	51,1
Сельское поселение сельсовет Баршамайский	2498	1213	1285	48,6	51,4
Сельское поселение сельсовет Варситский	324	165	159	50,9	49,1
Сельское поселение село Гулли	2056	983	1073	47,8	52,2
Сельское поселение сельсовет Джавгатский	3150	1563	1587	49,6	50,4
Сельское поселение сельсовет Джибахнинский	1717	857	860	49,9	50,1
Сельское поселение село Джинаби	710	345	365	48,6	51,4
Сельское поселение сельсовет Джирабачинский	1403	671	732	47,8	52,2
Сельское поселение сельсовет Карацанский	1763	839	924	47,6	52,4
Сельское поселение сельсовет Киркинский	313	138	175	44,1	55,9
Сельское поселение сельсовет Кирцикский	196	84	112	42,9	57,1
Сельское поселение сельсовет Маджалисский	7934	3740	4194	47,1	52,9
село Маджалис (цмр)	6815	3193	3622	46,9	53,1
Сельское поселение село Санчи	1798	879	919	48,9	51,1
Сельское поселение село Чумли	1870	884	986	47,3	52,7
Сельское поселение сельсовет Шилигинский	1986	972	1014	48,9	51,1
Сельское поселение сельсовет Янгикентский	1947	939	1008	48,2	51,8
Карабудахкентский муниципальный район	73016	35520	37496	48,6	51,4
Городское население	7036	3374	3662	48,0	52,0
Сельское население	65980	32146	33834	48,7	51,3
Городское поселение поселок Ачи-Су - городское население - пгт Ачи-Су	1679	802	877	47,8	52,2
Городское поселение поселок Манас - городское население - пгт Манас	5357	2572	2785	48,0	52,0
Сельское поселение село Агачаул	1811	872	939	48,2	51,8
Сельское поселение село Аданак	1464	688	776	47,0	53,0
Сельское поселение село Гели	2798	1378	1420	49,2	50,8
Сельское поселение сельсовет Губденский	11533	5639	5894	48,9	51,1
Сельское поселение село Гурбуки	5322	2515	2807	47,3	52,7
Сельское поселение село Доргели	5783	2894	2889	50,0	50,0



	Мужчины и женщины	Мужчины	Женщины	В общей численности населения, процентов	
				мужчины	женщины
Сельское поселение село Зеленоморск	1005	471	534	46,9	53,1
Сельское поселение сельсовет Кака-Шуринский	7299	3603	3696	49,4	50,6
Сельское поселение село Карабудахкент - село Карабудахкент (цмр)	15356	7512	7844	48,9	51,1
Сельское поселение село Манаскент	4994	2380	2614	47,7	52,3
Сельское поселение село Параул	4949	2379	2570	48,1	51,9
Сельское поселение село Улллубийаул	3666	1815	1851	49,5	50,5
Каякентский муниципальный район - сельское население	54089	25998	28091	48,1	51,9
Сельское поселение сельсовет Алхаджакентский	2465	1218	1247	49,4	50,6
Сельское поселение село Башлыкент	3230	1554	1676	48,1	51,9
Сельское поселение село Герга	3913	1890	2023	48,3	51,7
Сельское поселение село Джаванкент	1011	455	556	45,0	55,0
Сельское поселение село Дружба	3675	1788	1887	48,7	51,3
Сельское поселение село Капкайкент	1020	473	547	46,4	53,6
Сельское поселение село Каранайаул	1695	796	899	47,0	53,0
Сельское поселение сельсовет Каякентский	11412	5434	5978	47,6	52,4
Сельское поселение сельсовет Нововикринский	3362	1671	1691	49,7	50,3
Сельское поселение сельсовет Новокаякентский село Новокаякент (цмр)	5325	2533	2792	47,6	52,4
	5130	2447	2683	47,7	52,3
Сельское поселение село Первомайское	8930	4311	4619	48,3	51,7
Сельское поселение сельсовет Сагаси-Дейбукский	2421	1199	1222	49,5	50,5
Сельское поселение село Усемикент	1996	970	1026	48,6	51,4
Сельское поселение село Утамыш	3634	1706	1928	46,9	53,1
Кизилюртовский муниципальный район - сельское население	61876	29599	32277	47,8	52,2
Сельское поселение село Акнада	4014	1960	2054	48,8	51,2
Сельское поселение село Гельбах	1473	690	783	46,8	53,2
Сельское поселение сельсовет Зубутли-Миатлинский	5327	2631	2696	49,4	50,6
Сельское поселение село Кироваул	2174	1052	1122	48,4	51,6
Сельское поселение село Комсомольское	6983	3262	3721	46,7	53,3
Сельское поселение село Кульзеб	2028	963	1065	47,5	52,5
Сельское поселение село Миатли	4022	1926	2096	47,9	52,1
Сельское поселение сельсовет Нечаевский	5239	2508	2731	47,9	52,1
Сельское поселение село Нижний Чирюрт	1509	723	786	47,9	52,1
Сельское поселение село Новый Чиркей	5922	2843	3079	48,0	52,0
Сельское поселение сельсовет Стальский	7583	3586	3997	47,3	52,7
Сельское поселение село Султан-Янги-Юрт	8579	4113	4466	47,9	52,1
Сельское поселение село Чонтаул	7023	3342	3681	47,6	52,4
Кизлярский муниципальный район - сельское население	67287	32631	34656	48,5	51,5
Сельское поселение сельсовет Аверьяновский	4129	1951	2178	47,3	52,7
Сельское поселение сельсовет Александрийский	2904	1378	1526	47,5	52,5
Сельское поселение сельсовет Большеарешевский	2047	1006	1041	49,1	50,9
Сельское поселение сельсовет Большебредихинский	4623	2296	2327	49,7	50,3
Сельское поселение сельсовет Большезадоевский	2597	1253	1344	48,2	51,8
Сельское поселение сельсовет Брянский	890	439	451	49,3	50,7
Сельское поселение сельсовет Впередовский	2434	1106	1328	45,4	54,6
Сельское поселение сельсовет Кардоновский	3701	1740	1961	47,0	53,0

	Мужчины и женщины	Мужчины	Женщины	В общей численности населения, процентов	
				мужчины	женщины
Сельское поселение сельсовет Кизлярский	3967	1842	2125	46,4	53,6
Сельское поселение сельсовет Косякинский	4029	1989	2040	49,4	50,6
Сельское поселение сельсовет Крайновский	2496	1232	1264	49,4	50,6
Сельское поселение сельсовет Красноармейский	7647	3698	3949	48,4	51,6
Сельское поселение сельсовет Малоарешевский	2648	1320	1328	49,8	50,2
Сельское поселение село Новый Бирюзьяк	909	438	471	48,2	51,8
Сельское поселение сельсовет Новокохановский	5297	2604	2693	49,2	50,8
Сельское поселение сельсовет Новосеребряковский	957	484	473	50,6	49,4
Сельское поселение село Огузер	871	408	463	46,8	53,2
Сельское поселение село Тушиловка	716	364	352	50,8	49,2
Сельское поселение сельсовет Цветковский	4747	2345	2402	49,4	50,6
Сельское поселение сельсовет Черняевский	4166	2004	2162	48,1	51,9
Сельское поселение сельсовет Южный	2835	1383	1452	48,8	51,2
Сельское поселение сельсовет Яснополянский	2677	1351	1326	50,5	49,5
Кулинский муниципальный район - сельское население	11174	5335	5839	47,7	52,3
Сельское поселение село Вачи - село Вачи (цмр)	817	376	441	46,0	54,0
Сельское поселение сельсовет Вихлинский	1538	752	786	48,9	51,1
Сельское поселение село Кани	292	132	160	45,2	54,8
Сельское поселение сельсовет Каялинский	814	399	415	49,0	51,0
Сельское поселение село Кули	3946	1875	2071	47,5	52,5
Сельское поселение село Сумбатль	264	118	146	44,7	55,3
Сельское поселение село Хойхи	379	184	195	48,5	51,5
Сельское поселение село Хосрех	1630	784	846	48,1	51,9
Сельское поселение село Цовкра-1	410	206	204	50,2	49,8
Сельское поселение село Цовкра-2	420	196	224	46,7	53,3
Сельское поселение село Цуцар	281	138	143	49,1	50,9
Сельское поселение село Цыйша	383	175	208	45,7	54,3
Кумторкалинский муниципальный район	24848	12392	12456	49,9	50,1
Городское население	6496	3635	2861	56,0	44,0
Сельское население	18352	8757	9595	47,7	52,3
Городское поселение поселок Тюбе - городское население - пгт Тюбе	6496	3635	2861	56,0	44,0
Сельское поселение село Аджидада	1645	802	843	48,8	51,2
Сельское поселение село Алмало	1619	750	869	46,3	53,7
Сельское поселение сельсовет Коркмаскалинский	8006	3884	4122	48,5	51,5
село Коркмаскала (цмр)	7722	3732	3990	48,3	51,7
Сельское поселение село Темиргое	1916	876	1040	45,7	54,3
Сельское поселение село Учкент	3702	1757	1945	47,5	52,5
Сельское поселение село Шамхал-Янги-Юрт	1464	688	776	47,0	53,0
Курахский муниципальный район - сельское население	15434	7610	7824	49,3	50,7
Сельское поселение село Аладаш	1053	512	541	48,6	51,4
Сельское поселение сельсовет Ашарский	747	371	376	49,7	50,3
Сельское поселение сельсовет Гельхенский	761	380	381	49,9	50,1
Сельское поселение сельсовет Икринский	1960	940	1020	48,0	52,0
Сельское поселение село Кабир	1424	691	733	48,5	51,5
Сельское поселение сельсовет Кочхюрский	806	398	408	49,4	50,6



	Мужчины и женщины	Мужчины	Женщины	В общей численности населения, процентов	
				мужчины	женщины
Сельское поселение село Кумук	1167	609	558	52,2	47,8
Сельское поселение сельсовет Курахский	3588	1767	1821	49,2	50,8
село Курах (цмр)	3235	1589	1646	49,1	50,9
Сельское поселение сельсовет Кутульский	216	111	105	51,4	48,6
Сельское поселение сельсовет Моллакентский	1536	744	792	48,4	51,6
Сельское поселение сельсовет Усугский	593	300	293	50,6	49,4
Сельское поселение село Хпюк	361	171	190	47,4	52,6
Сельское поселение сельсовет Шимихюрский	755	380	375	50,3	49,7
Сельское поселение сельсовет Штульский	467	236	231	50,5	49,5
Лакский муниципальный район - сельское население	12161	5953	6208	49,0	51,0
Сельское поселение сельсовет Буршинский	323	157	166	48,6	51,4
Сельское поселение сельсовет Камахальский	267	139	128	52,1	47,9
Сельское поселение сельсовет Карашинский	418	212	206	50,7	49,3
Сельское поселение село Кара	529	264	265	49,9	50,1
Сельское поселение сельсовет Кубинский	873	424	449	48,6	51,4
Сельское поселение сельсовет Кубринский	263	147	116	55,9	44,1
Сельское поселение сельсовет Кулушацкий	370	184	186	49,7	50,3
Сельское поселение сельсовет Куминский	563	266	297	47,2	52,8
Сельское поселение сельсовет Кумухский	1974	922	1052	46,7	53,3
село Кумух (цмр)	1930	899	1031	46,6	53,4
Сельское поселение сельсовет Кундынский	980	488	492	49,8	50,2
Сельское поселение сельсовет Курклинский	575	290	285	50,4	49,6
Сельское поселение сельсовет Унчукатлинский	802	389	413	48,5	51,5
Сельское поселение сельсовет Уринский	373	188	185	50,4	49,6
Сельское поселение село Хулисма	312	166	146	53,2	46,8
Сельское поселение сельсовет Хунинский	554	266	288	48,0	52,0
Сельское поселение сельсовет Хуринский	831	425	406	51,1	48,9
Сельское поселение сельсовет Хурхинский	718	338	380	47,1	52,9
Сельское поселение село Шара	715	316	399	44,2	55,8
Сельское поселение сельсовет Шовкринский	721	372	349	51,6	48,4
Левашинский муниципальный район - сельское население	70704	33899	36805	47,9	52,1
Сельское поселение сельсовет Аршимахинский	1843	904	939	49,1	50,9
Сельское поселение село Ахкент	1247	601	646	48,2	51,8
Сельское поселение сельсовет Аялакабский	1407	685	722	48,7	51,3
Сельское поселение сельсовет Верхне-Лабкомахинский	1106	489	617	44,2	55,8
Сельское поселение сельсовет Верхне-Убекимахинский	973	462	511	47,5	52,5
Сельское поселение сельсовет Джангамахинский	772	356	416	46,1	53,9
Сельское поселение сельсовет Какамахинский	3136	1561	1575	49,8	50,2
Сельское поселение сельсовет Карлабкинский	3941	1917	2024	48,6	51,4
Сельское поселение село Кулецма	2174	1007	1167	46,3	53,7
Сельское поселение сельсовет Куппинский	2523	1219	1304	48,3	51,7
Сельское поселение село Кутиша	1922	890	1032	46,3	53,7
Сельское поселение село Леваша - село Леваша (цмр)	10011	4738	5273	47,3	52,7
Сельское поселение сельсовет Мекегинский	3042	1457	1585	47,9	52,1
Сельское поселение сельсовет Мусультемахинский	2128	1087	1041	51,1	48,9

	Мужчины и женщины	Мужчины	Женщины	В общей численности населения, процентов	
				мужчины	женщины
Сельское поселение село Наскент	2949	1439	1510	48,8	51,2
Сельское поселение село Нижнее Чугли	1532	750	782	49,0	51,0
Сельское поселение село Орада Чугли	981	469	512	47,8	52,2
Сельское поселение село Охли	1901	912	989	48,0	52,0
Сельское поселение село Уллуая	5962	2896	3066	48,6	51,4
Сельское поселение село Урма	3863	1849	2014	47,9	52,1
Сельское поселение сельсовет Хаджалмахинский	8408	3989	4419	47,4	52,6
Сельское поселение село Хахита	1165	537	628	46,1	53,9
Сельское поселение сельсовет Цудахарский	3200	1537	1663	48,0	52,0
Сельское поселение село Цухта	1558	721	837	46,3	53,7
Сельское поселение село Чуни	881	446	435	50,6	49,4
Сельское поселение сельсовет Эбдалаянский	2079	981	1098	47,2	52,8
Магарамкентский муниципальный район - сельское население	62195	30859	31336	49,6	50,4
Сельское поселение село Азадоглы	1697	837	860	49,3	50,7
Сельское поселение сельсовет Бильбийский	2561	1291	1270	50,4	49,6
Сельское поселение село Бут-Казмаляр	3127	1555	1572	49,7	50,3
Сельское поселение село Гапцах	3554	1790	1764	50,4	49,6
Сельское поселение сельсовет Гарахский	514	282	232	54,9	45,1
Сельское поселение село Гильяр	2022	1028	994	50,8	49,2
Сельское поселение сельсовет Кабир-Казмалярский	3289	1586	1703	48,2	51,8
Сельское поселение село Картас-Казмаляр	1820	905	915	49,7	50,3
Сельское поселение сельсовет Киркинский	2901	1457	1444	50,2	49,8
Сельское поселение село Куйсун	3197	1582	1615	49,5	50,5
Сельское поселение сельсовет Магарамкентский село Магарамкент (цмр)	7313	3667	3646	50,1	49,9
Сельское поселение село Мугерган	6953	3487	3466	50,2	49,8
Сельское поселение село Мугерган	1540	772	768	50,1	49,9
Сельское поселение сельсовет Новоаульский	3655	1831	1824	50,1	49,9
Сельское поселение сельсовет Оружбинский	2272	1104	1168	48,6	51,4
Сельское поселение село Самур	3433	1685	1748	49,1	50,9
Сельское поселение село Советское	4217	2117	2100	50,2	49,8
Сельское поселение сельсовет Тагиркент-Казмалярский	4514	2185	2329	48,4	51,6
Сельское поселение село Филя	2402	1180	1222	49,1	50,9
Сельское поселение село Ходжа-Казмаляр	1444	684	760	47,4	52,6
Сельское поселение село Целяюн	1813	939	874	51,8	48,2
Сельское поселение село Чахчах-Казмаляр	1927	920	1007	47,7	52,3
Сельское поселение село Яраг-Казмаляр	2983	1462	1521	49,0	51,0
Новолакский муниципальный район - сельское население	28556	13801	14755	48,3	51,7
Сельское поселение село Ахар	633	301	332	47,6	52,4
Сельское поселение село Банайюрт	1036	470	566	45,4	54,6
Сельское поселение село Гамиях	2528	1233	1295	48,8	51,2
Сельское поселение сельсовет Дучинский	1555	737	818	47,4	52,6
Сельское поселение село Новолакское - село Новолакское (цмр)	5951	2892	3059	48,6	51,4
Сельское поселение сельсовет Новокулинский	3600	1743	1857	48,4	51,6
Сельское поселение сельсовет Новомехельтинский	2608	1270	1338	48,7	51,3
Сельское поселение село Новочуртах	3305	1631	1674	49,3	50,7



	Мужчины и женщины	Мужчины	Женщины	В общей численности населения, процентов	
				мужчины	женщины
Сельское поселение село Тухчар	3567	1707	1860	47,9	52,1
Сельское поселение село Чапаево	2386	1139	1247	47,7	52,3
Сельское поселение село Шушия	606	300	306	49,5	50,5
Сельское поселение село Ямансу	781	378	403	48,4	51,6
Ногайский муниципальный район - сельское население	22472	10775	11697	47,9	52,1
Сельское поселение сельсовет Арсланбековский	1075	510	565	47,4	52,6
Сельское поселение сельсовет Карагасский	2517	1226	1291	48,7	51,3
Сельское поселение сельсовет Карасувский	810	393	417	48,5	51,5
Сельское поселение сельсовет Коктюбинский	3213	1562	1651	48,6	51,4
Сельское поселение село Кумли	877	430	447	49,0	51,0
Сельское поселение село Кунбатар	1903	951	952	50,0	50,0
Сельское поселение сельсовет Ортатюбинский	1431	689	742	48,1	51,9
село Терекли-Мектеб (цмр)	7993	3696	4297	46,2	53,8
Сельское поселение село Червленные Буруны	2066	1027	1039	49,7	50,3
Сельское поселение село Эдиге	587	291	296	49,6	50,4
Рутульский муниципальный район - сельское население	22926	11394	11532	49,7	50,3
Сельское поселение сельсовет Амсарский	868	428	440	49,3	50,7
Сельское поселение село Аракул	423	210	213	49,6	50,4
Сельское поселение сельсовет Борчский	1622	837	785	51,6	48,4
Сельское поселение село Верхний Катрух	429	214	215	49,9	50,1
Сельское поселение сельсовет Гельмецинский	876	450	426	51,4	48,6
Сельское поселение сельсовет Ихрекский	2415	1218	1197	50,4	49,6
Сельское поселение сельсовет Кальяльский	1985	1010	975	50,9	49,1
Сельское поселение село Кина	653	322	331	49,3	50,7
Сельское поселение сельсовет Лучекский	509	246	263	48,3	51,7
Сельское поселение село Мишлеш	1182	586	596	49,6	50,4
Сельское поселение село Муслух	612	320	292	52,3	47,7
Сельское поселение сельсовет Мюхрекский	1337	635	702	47,5	52,5
Сельское поселение село Нижний Катрух	429	184	245	42,9	57,1
Сельское поселение сельсовет Рутульский	4949	2456	2493	49,6	50,4
село Рутул (цмр)	4132	2032	2100	49,2	50,8
Сельское поселение сельсовет Хлютский	2086	1010	1076	48,4	51,6
Сельское поселение сельсовет Цахурский	1231	618	613	50,2	49,8
Сельское поселение сельсовет Шиназский	1320	650	670	49,2	50,8
Сергокалинский муниципальный район - сельское население	27133	13203	13930	48,7	51,3
Сельское поселение сельсовет Аймаумахинский	521	248	273	47,6	52,4
Сельское поселение село Аялизимахи	702	350	352	49,9	50,1
Сельское поселение сельсовет Бурдекинский	1077	518	559	48,1	51,9
Сельское поселение сельсовет Ванашимахинский	755	378	377	50,1	49,9
Сельское поселение сельсовет Дегвинский	824	428	396	51,9	48,1
Сельское поселение село Канасираги	731	373	358	51,0	49,0
Сельское поселение сельсовет Кичи-Гамринский	2091	1031	1060	49,3	50,7
Сельское поселение село Мамааул	616	299	317	48,5	51,5
Сельское поселение сельсовет Миглакасимахинский	1003	495	508	49,4	50,6
Сельское поселение село Мургук	1654	813	841	49,2	50,8

	Мужчины и женщины	Мужчины	Женщины	В общей численности населения, процентов	
				мужчины	женщины
Сельское поселение село Мюруго	4228	2035	2193	48,1	51,9
Сельское поселение сельсовет Нижнемулебкинский	1890	968	922	51,2	48,8
Сельское поселение сельсовет Новомугринский	624	309	315	49,5	50,5
Сельское поселение сельсовет Сергокалинский	9011	4277	4734	47,5	52,5
село Сергокала (цмр)	8143	3865	4278	47,5	52,5
Сельское поселение сельсовет Урахинский	1406	681	725	48,4	51,6
Сулейман-Стальский муниципальный район - сельское население	58835	28968	29867	49,2	50,8
Сельское поселение сельсовет Алкадарский	1688	840	848	49,8	50,2
Сельское поселение сельсовет Ашага-Стальский	5827	2939	2888	50,4	49,6
Сельское поселение сельсовет Герейхановский	4755	2340	2415	49,2	50,8
Сельское поселение село Даркуш-Казмаляр	2809	1360	1449	48,4	51,6
Сельское поселение сельсовет Испикский	1696	843	853	49,7	50,3
Сельское поселение сельсовет Карчагский	4678	2377	2301	50,8	49,2
Сельское поселение сельсовет Касумкентский	14884	7158	7726	48,1	51,9
село Касумкент (цмр)	13232	6342	6890	47,9	52,1
Сельское поселение село Куркент	4071	1992	2079	48,9	51,1
Сельское поселение сельсовет Новомакинский	4604	2236	2368	48,6	51,4
Сельское поселение село Орта-Стал	2843	1393	1450	49,0	51,0
Сельское поселение сельсовет Уллуغاتагский	1976	1020	956	51,6	48,4
Сельское поселение село Хпюк	227	114	113	50,2	49,8
Сельское поселение сельсовет Цмурский	1215	610	605	50,2	49,8
Сельское поселение сельсовет Шихикентский	2032	1024	1008	50,4	49,6
Сельское поселение село Эминхюр	3821	1880	1941	49,2	50,8
Сельское поселение село Юхари-Стал	1709	842	867	49,3	50,7
Табасаранский муниципальный район - сельское население	52886	26047	26839	49,3	50,7
Сельское поселение сельсовет Аракский	1918	923	995	48,1	51,9
Сельское поселение сельсовет Аркитский	2241	1061	1180	47,3	52,7
Сельское поселение сельсовет Бурганкентский	1124	540	584	48,0	52,0
Сельское поселение сельсовет Гуминский	2263	1123	1140	49,6	50,4
Сельское поселение сельсовет Гурикский	2025	1003	1022	49,5	50,5
Сельское поселение село Гюхряг	1454	734	720	50,5	49,5
Сельское поселение село Дарваг	2889	1464	1425	50,7	49,3
Сельское поселение сельсовет Джульджагский	2389	1189	1200	49,8	50,2
Сельское поселение сельсовет Дюбекский	3046	1537	1509	50,5	49,5
Сельское поселение сельсовет Ерсинский	2259	1102	1157	48,8	51,2
Сельское поселение сельсовет Кужникский	2848	1454	1394	51,1	48,9
Сельское поселение сельсовет Куркакский	1589	776	813	48,8	51,2
Сельское поселение сельсовет Марагинский	2459	1233	1226	50,1	49,9
Сельское поселение село Сиртич	3976	2024	1952	50,9	49,1
Сельское поселение сельсовет Тинитский	2169	988	1181	45,6	54,4
Сельское поселение сельсовет Турагский	2042	997	1045	48,8	51,2
Сельское поселение сельсовет Халагский	1500	742	758	49,5	50,5
Сельское поселение сельсовет Хапильский	2162	1059	1103	49,0	51,0
Сельское поселение сельсовет Хели-Пенджинский	1044	501	543	48,0	52,0
Сельское поселение сельсовет Хурикский	5015	2442	2573	48,7	51,3

	Мужчины и женщины	Мужчины	Женщины	В общей численности населения, процентов	
				мужчины	женщины
Сельское поселение сельсовет Хучнинский	5165	2508	2657	48,6	51,4
село Хучни (цпр)	3232	1556	1676	48,1	51,9
Сельское поселение село Чулат	1309	647	662	49,4	50,6
Тарумовский муниципальный район - сельское население	31683	15161	16522	47,9	52,1
Сельское поселение село Александро-Невское	1619	787	832	48,6	51,4
Сельское поселение сельсовет Калиновский	1841	898	943	48,8	51,2
Сельское поселение село Карабаглы	702	329	373	46,9	53,1
Сельское поселение село Коктюбей	665	318	347	47,8	52,2
Сельское поселение село Кочубей	7272	3465	3807	47,6	52,4
Сельское поселение сельсовет Новогеоргиевский	3226	1565	1661	48,5	51,5
Сельское поселение село Новодмитриевка	2293	1094	1199	47,7	52,3
Сельское поселение село Новоромановка	1237	602	635	48,7	51,3
Сельское поселение село Раздолье	1146	526	620	45,9	54,1
Сельское поселение сельсовет Таловский	1543	732	811	47,4	52,6
Сельское поселение село Тарумовка - село Тарумовка (цпр)	5372	2551	2821	47,5	52,5
Сельское поселение сельсовет Уллубиевский	2789	1350	1439	48,4	51,6
Сельское поселение сельсовет Юрковский	1978	944	1034	47,7	52,3
Тляратинский муниципальный район - сельское население	22165	10676	11489	48,2	51,8
Сельское поселение сельсовет Гведышский	1053	534	519	50,7	49,3
Сельское поселение сельсовет Герельский	1288	601	687	46,7	53,3
Сельское поселение сельсовет Гиндибский	1844	894	950	48,5	51,5
Сельское поселение сельсовет Камилухский	1656	769	887	46,4	53,6
Сельское поселение сельсовет Кардибский	691	316	375	45,7	54,3
Сельское поселение сельсовет Колобский	1658	756	902	45,6	54,4
Сельское поселение сельсовет Кособский	556	260	296	46,8	53,2
Сельское поселение село Кутлаб	1011	496	515	49,1	50,9
Сельское поселение сельсовет Мазадинский	938	463	475	49,4	50,6
Сельское поселение сельсовет Начадинский	756	353	403	46,7	53,3
Сельское поселение сельсовет Саниортинский	2177	1084	1093	49,8	50,2
Сельское поселение сельсовет Тляратинский	2977	1425	1552	47,9	52,1
село Тлярата (цпр)	1200	561	639	46,8	53,2
Сельское поселение сельсовет Тохотинский	913	441	472	48,3	51,7
Сельское поселение сельсовет Хадияльский	699	339	360	48,5	51,5
Сельское поселение сельсовет Хидибский	397	184	213	46,3	53,7
Сельское поселение сельсовет Хиндахский	267	125	142	46,8	53,2
Сельское поселение сельсовет Чадаколобский	714	344	370	48,2	51,8
Сельское поселение сельсовет Чородинский	836	424	412	50,7	49,3
Сельское поселение сельсовет Шидибский	1734	868	866	50,1	49,9
Унцукульский муниципальный район	29547	14151	15396	47,9	52,1
Городское население	4886	2386	2500	48,8	51,2
Сельское население	24661	11765	12896	47,7	52,3
Городское поселение поселок Шамилькала - городское население - пгт Шамилькала	4886	2386	2500	48,8	51,2
Сельское поселение сельсовет Араканский	1640	760	880	46,3	53,7
Сельское поселение село Ашильта	1983	930	1053	46,9	53,1
Сельское поселение сельсовет Балаханский	2383	1136	1247	47,7	52,3

	Мужчины и женщины	Мужчины	Женщины	В общей численности населения, процентов	
				мужчины	женщины
Сельское поселение село Гимры	4654	2249	2405	48,3	51,7
Сельское поселение село Ирганай	2286	1049	1237	45,9	54,1
Сельское поселение сельсовет Иштибуринский	574	280	294	48,8	51,2
Сельское поселение сельсовет Кахабросинский	815	385	430	47,2	52,8
Сельское поселение сельсовет Майданский	2706	1348	1358	49,8	50,2
Сельское поселение сельсовет Унцукульский	6309	2978	3331	47,2	52,8
село Унцукуль (цмр)	6274	2961	3313	47,2	52,8
Сельское поселение село Харачи	449	225	224	50,1	49,9
Сельское поселение село Цатаних	862	425	437	49,3	50,7
Хасавюртовский муниципальный район - сельское население	141232	67939	73293	48,1	51,9
Сельское поселение село Аджимажагатюрт	824	404	420	49,0	51,0
Сельское поселение сельсовет Адильотарский	2596	1252	1344	48,2	51,8
Сельское поселение село Акбулатюрт	738	354	384	48,0	52,0
Сельское поселение село Аксай	9000	4310	4690	47,9	52,1
Сельское поселение сельсовет Байрамаульский	3637	1757	1880	48,3	51,7
Сельское поселение село Бамматюрт	4337	2096	2241	48,3	51,7
Сельское поселение село Баташюрт	3298	1573	1725	47,7	52,3
Сельское поселение сельсовет Батаюртовский	5522	2603	2919	47,1	52,9
Сельское поселение село Борагангечув	1635	806	829	49,3	50,7
Сельское поселение село Дзержинское	2071	1013	1058	48,9	51,1
Сельское поселение сельсовет Казмааульский	1643	816	827	49,7	50,3
Сельское поселение село Кандаураул	1662	832	830	50,1	49,9
Сельское поселение сельсовет Карланюртовский	3781	1800	1981	47,6	52,4
Сельское поселение сельсовет Кокрекский	7056	3398	3658	48,2	51,8
Сельское поселение сельсовет Костекский	5912	2798	3114	47,3	52,7
Сельское поселение село Куруш	7327	3561	3766	48,6	51,4
Сельское поселение сельсовет Могилевский	4866	2406	2460	49,4	50,6
Сельское поселение село Моксоб	667	305	362	45,7	54,3
Сельское поселение село Муцалаул	6760	3237	3523	47,9	52,1
Сельское поселение село Новогагтли	4782	2322	2460	48,6	51,4
Сельское поселение село Новый Костек	4524	2137	2387	47,2	52,8
Сельское поселение сельсовет Новосельский	3511	1685	1826	48,0	52,0
Сельское поселение село Новососитли	1791	881	910	49,2	50,8
Сельское поселение село Нурадилово	3963	1916	2047	48,3	51,7
Сельское поселение сельсовет Октябрьский	2246	1080	1166	48,1	51,9
Сельское поселение сельсовет Османюртовский	3660	1745	1915	47,7	52,3
Сельское поселение село Первомайское	1228	623	605	50,7	49,3
Сельское поселение сельсовет Покровский	4438	2047	2391	46,1	53,9
Сельское поселение село Садовое	842	407	435	48,3	51,7
Сельское поселение село Сиух	3313	1642	1671	49,6	50,4
Сельское поселение село Советское	1362	656	706	48,2	51,8
Сельское поселение село Солнечное	4501	2209	2292	49,1	50,9
Сельское поселение село Сулевкент	2665	1337	1328	50,2	49,8
Сельское поселение село Теречное	1619	776	843	47,9	52,1
Сельское поселение село Тотурбийкала	2843	1329	1514	46,7	53,3



	Мужчины и женщины	Мужчины	Женщины	В общей численности населения, процентов	
				мужчины	женщины
Сельское поселение село Тукита	588	301	287	51,2	48,8
Сельское поселение сельсовет Темираульский	4520	2276	2244	50,4	49,6
Сельское поселение село Хамавюрт	3178	1501	1677	47,2	52,8
Сельское поселение село Цияб Ичичали	2272	1101	1171	48,5	51,5
Сельское поселение село Чагаротар	1740	826	914	47,5	52,5
Сельское поселение село Шагада	877	425	452	48,5	51,5
Сельское поселение село Эндирей	7437	3396	4041	45,7	54,3
Хивский муниципальный район - сельское население	22753	11151	11602	49,0	51,0
Сельское поселение сельсовет Ашага-Архитский	2193	1088	1105	49,6	50,4
Сельское поселение сельсовет Ашага-Яракский	1717	882	835	51,4	48,6
Сельское поселение сельсовет Захитский	1133	544	589	48,0	52,0
Сельское поселение село Зильдик	584	280	304	47,9	52,1
Сельское поселение сельсовет Кондикский	1983	956	1027	48,2	51,8
Сельское поселение сельсовет Концильский	574	279	295	48,6	51,4
Сельское поселение сельсовет Кошкентский	1501	731	770	48,7	51,3
Сельское поселение село Куг	863	422	441	48,9	51,1
Сельское поселение сельсовет Ляхлинский	1022	498	524	48,7	51,3
Сельское поселение сельсовет Межгюльский	1528	772	756	50,5	49,5
Сельское поселение село Новый Фриг	2005	1012	993	50,5	49,5
Сельское поселение сельсовет Ургинский	920	469	451	51,0	49,0
Сельское поселение село Хив - село Хив (цмр)	2659	1256	1403	47,2	52,8
Сельское поселение сельсовет Хореджский	1681	798	883	47,5	52,5
Сельское поселение село Цнал	672	342	330	50,9	49,1
Сельское поселение сельсовет Чувекский	1718	822	896	47,8	52,2
Хунзахский муниципальный район - сельское население	31691	15258	16433	48,1	51,9
Сельское поселение сельсовет Амиштинский	463	216	247	46,7	53,3
Сельское поселение сельсовет Амуцинский	1765	824	941	46,7	53,3
Сельское поселение сельсовет Аранинский	859	406	453	47,3	52,7
Сельское поселение сельсовет Ахалчинский	1614	785	829	48,6	51,4
Сельское поселение сельсовет Батлаичский	1754	786	968	44,8	55,2
Сельское поселение село Буцра	1429	688	741	48,1	51,9
Сельское поселение село Гацалух	475	225	250	47,4	52,6
Сельское поселение сельсовет Гоцатлинский	2769	1355	1414	48,9	51,1
Сельское поселение село Мочох	402	188	214	46,8	53,2
Сельское поселение село Мушули	569	264	305	46,4	53,6
Сельское поселение сельсовет Ободинский	1192	596	596	50,0	50,0
Сельское поселение село Оркачи	405	188	217	46,4	53,6
Сельское поселение село Орта	1679	809	870	48,2	51,8
Сельское поселение сельсовет Очлинский	910	459	451	50,4	49,6
Сельское поселение сельсовет Самилахский	1590	748	842	47,0	53,0
Сельское поселение сельсовет Сиухский	425	203	222	47,8	52,2
Сельское поселение сельсовет Танусинский	1034	504	530	48,7	51,3
Сельское поселение сельсовет Тлайлухский	919	448	471	48,7	51,3
Сельское поселение сельсовет Уздалросинский	1709	856	853	50,1	49,9
Сельское поселение село Харахи	1200	543	657	45,3	54,7

	Мужчины и женщины	Мужчины	Женщины	В общей численности населения, процентов	
				мужчины	женщины
Сельское поселение сельсовет Хариколинский	1141	560	581	49,1	50,9
Сельское поселение сельсовет Хиндахский	1100	541	559	49,2	50,8
Сельское поселение сельсовет Хунзахский	5930	2902	3028	48,9	51,1
село Хунзах (цмр)	4245	2098	2147	49,4	50,6
Сельское поселение село Шотода	358	164	194	45,8	54,2
Цумадинский муниципальный район - сельское население	23345	11509	11836	49,3	50,7
Сельское поселение село Агвали - село Агвали (цмр)	2455	1178	1277	48,0	52,0
Сельское поселение сельсовет Верхнегакваринский	579	294	285	50,8	49,2
Сельское поселение сельсовет Гадинский	544	267	277	49,1	50,9
Сельское поселение село Гакко	324	167	157	51,5	48,5
Сельское поселение сельсовет Гигатлинский	1621	780	841	48,1	51,9
Сельское поселение сельсовет Инхокваринский	593	262	331	44,2	55,8
Сельское поселение село Кеди	738	362	376	49,1	50,9
Сельское поселение сельсовет Кванадинский	1600	809	791	50,6	49,4
Сельское поселение сельсовет Кочалинский	775	391	384	50,5	49,5
Сельское поселение село Метрада	546	263	283	48,2	51,8
Сельское поселение сельсовет Нижнегакваринский	671	341	330	50,8	49,2
Сельское поселение сельсовет Нижнехваршининский	672	349	323	51,9	48,1
Сельское поселение село Саситли	320	157	163	49,1	50,9
Сельское поселение село Сильди	208	100	108	48,1	51,9
Сельское поселение сельсовет Тиндинский	3352	1694	1658	50,5	49,5
Сельское поселение село Тисси	577	291	286	50,4	49,6
Сельское поселение село Тлондода	466	213	253	45,7	54,3
Сельское поселение сельсовет Хваршинский	915	441	474	48,2	51,8
Сельское поселение село Хушет	768	378	390	49,2	50,8
Сельское поселение сельсовет Хуштадинский	1356	659	697	48,6	51,4
Сельское поселение сельсовет Шавинский	2389	1170	1219	49,0	51,0
Сельское поселение сельсовет Цумадинский	494	250	244	50,6	49,4
Сельское поселение сельсовет Эчединский	1382	693	689	50,1	49,9
Цунтинский муниципальный район - сельское население	18282	8927	9355	48,8	51,2
Сельское поселение сельсовет Кидеринский	2167	1071	1096	49,4	50,6
село Кидеро (цмр)	752	374	378	49,7	50,3
Сельское поселение сельсовет Кимятлинский	1007	477	530	47,4	52,6
Сельское поселение сельсовет Терутлинский	989	491	498	49,6	50,4
Сельское поселение сельсовет Тляцудинский	706	346	360	49,0	51,0
Сельское поселение сельсовет Хибиятлинский	1064	501	563	47,1	52,9
Сельское поселение сельсовет Шаитлинский	1513	735	778	48,6	51,4
Сельское поселение сельсовет Шапихский	1249	619	630	49,6	50,4
Сельское поселение сельсовет Шауринский	2347	1178	1169	50,2	49,8
Чародинский муниципальный район - сельское население	11777	5589	6188	47,5	52,5
Сельское поселение сельсовет Арчибский	1114	541	573	48,6	51,4
Сельское поселение сельсовет Гилибский	1810	854	956	47,2	52,8
Сельское поселение сельсовет Гочадинский	821	367	454	44,7	55,3
Сельское поселение сельсовет Гочобский	621	273	348	44,0	56,0
Сельское поселение сельсовет Дусрахский	736	350	386	47,6	52,4



	Мужчины и женщины	Мужчины	Женщины	В общей численности населения, процентов	
				мужчины	женщины
Сельское поселение сельсовет Ирибский	1621	798	823	49,2	50,8
Сельское поселение сельсовет Магарский	723	353	370	48,8	51,2
Сельское поселение село Мугурух	316	157	159	49,7	50,3
Сельское поселение сельсовет Суметинский	521	226	295	43,4	56,6
Сельское поселение село Цадах	491	233	258	47,5	52,5
Сельское поселение сельсовет Цурибский	2395	1154	1241	48,2	51,8
село Цуриб (цмр)	2234	1078	1156	48,3	51,7
Сельское поселение село Чарода	439	206	233	46,9	53,1
Сельское поселение село Шалиб	169	77	92	45,6	54,4
Шамильский муниципальный район - сельское население	28122	13510	14612	48,0	52,0
Сельское поселение село Андых	970	482	488	49,7	50,3
Сельское поселение село Ассаб	1641	852	789	51,9	48,1
Сельское поселение сельсовет Батлукский	1528	758	770	49,6	50,4
Сельское поселение село Верхний Батлук	451	210	241	46,6	53,4
Сельское поселение село Гента	580	279	301	48,1	51,9
Сельское поселение село Гоготль	463	208	255	44,9	55,1
Сельское поселение сельсовет Голотлинский	1665	792	873	47,6	52,4
Сельское поселение сельсовет Гоорский	1078	490	588	45,5	54,5
Сельское поселение село Дагбаш	262	143	119	54,6	45,4
Сельское поселение сельсовет Кахибский	1669	735	934	44,0	56,0
Сельское поселение сельсовет Куанибский	686	327	359	47,7	52,3
Сельское поселение село Мачада	431	173	258	40,1	59,9
Сельское поселение село Могох	363	174	189	47,9	52,1
Сельское поселение село Ратлуб	961	486	475	50,6	49,4
Сельское поселение сельсовет Ругельдинский	1492	719	773	48,2	51,8
Сельское поселение сельсовет Телетлинский	3805	1889	1916	49,6	50,4
Сельское поселение сельсовет Тидибский	1285	587	698	45,7	54,3
Сельское поселение село Тлянуб	231	117	114	50,6	49,4
Сельское поселение сельсовет Тогохский	1405	658	747	46,8	53,2
Сельское поселение сельсовет Урадинский	2706	1280	1426	47,3	52,7
Сельское поселение село Уриб	585	275	310	47,0	53,0
Сельское поселение село Хотода	921	439	482	47,7	52,3
Сельское поселение село Хебда - село Хебда (цмр)	2552	1249	1303	48,9	51,1
Сельское поселение село Хучада	252	114	138	45,2	54,8
Сельское поселение село Цекоб	140	74	66	52,9	47,1
Республика Ингушетия	412529	184560	227969	44,7	55,3
Городское население	157816	69542	88274	44,1	55,9
Сельское население	254713	115018	139695	45,2	54,8
Городской округ Магас - городское население – г. Магас	2502	860	1642	34,4	65,6
Городской округ Карабулак - городское население - г. Карабулак	30961	14319	16642	46,2	53,8
Городской округ Малгобек - городское население - г. Малгобек	31018	13713	17305	44,2	55,8
Городской округ Назрань - городское население - г. Назрань	93335	40650	52685	43,6	56,4
внутригородские округа					
Альтиевский	6266	2826	3440	45,1	54,9

	Мужчины и женщины	Мужчины	Женщины	В общей численности населения, процентов	
				мужчины	женщины
Гамурзиевский	9450	3912	5538	41,4	58,6
Насыр-Кортский	18097	8446	9651	46,7	53,3
Центральный	59522	25466	34056	42,8	57,2
Джейрахский муниципальный район - сельское население	2638	1468	1170	55,6	44,4
Сельское поселение Бейни	70	30	40	42,9	57,1
Сельское поселение Гули	330	165	165	50,0	50,0
Сельское поселение Джейрах	1666	980	686	58,8	41,2
село Джейрах (цмр)	1513	900	613	59,5	40,5
Сельское поселение Ляжги	252	124	128	49,2	50,8
Сельское поселение Ольгетти	320	169	151	52,8	47,2
Малгобекский муниципальный район - сельское население	47754	21926	25828	45,9	54,1
Сельское поселение Аки-Юрт	1147	493	654	43,0	57,0
Сельское поселение Вежарий	834	392	442	47,0	53,0
Сельское поселение Верхние Ачалуки	7468	3395	4073	45,5	54,5
Сельское поселение Вознесенское	1815	888	927	48,9	51,1
Сельское поселение Зязиков-Юрт	4027	1755	2272	43,6	56,4
Сельское поселение Инарки	5885	2825	3060	48,0	52,0
Сельское поселение Нижние Ачалуки	4375	1893	2482	43,3	56,7
Сельское поселение Новый Редант	3689	1772	1917	48,0	52,0
Сельское поселение Пседах	4606	2141	2465	46,5	53,5
Сельское поселение Сагопши	10048	4558	5490	45,4	54,6
Сельское поселение Средние Ачалуки	2949	1443	1506	48,9	51,1
Сельское поселение Южное	911	371	540	40,7	59,3
Назрановский муниципальный район - сельское население	87851	40786	47065	46,4	53,6
Сельское поселение Али-Юрт	5596	2531	3065	45,2	54,8
Сельское поселение Барсуки	10333	4874	5459	47,2	52,8
Сельское поселение Гази-Юрт	1650	730	920	44,2	55,8
Сельское поселение Долаково	6615	3132	3483	47,3	52,7
Сельское поселение Кантышево	15706	7287	8419	46,4	53,6
Сельское поселение Плиево	13685	6314	7371	46,1	53,9
Сельское поселение Сурхахи	10628	4777	5851	44,9	55,1
Сельское поселение Экажево	15658	7516	8142	48,0	52,0
Сельское поселение Яндаре	7980	3625	4355	45,4	54,6
Сунженский муниципальный район - сельское население	116470	50838	65632	43,6	56,4
Сельское поселение Алкун	1072	499	573	46,5	53,5
Сельское поселение Алхасты	4021	1653	2368	41,1	58,9
Сельское поселение Аршты	1347	588	759	43,7	56,3
Сельское поселение Берд-Юрт	328	143	185	43,6	56,4
Сельское поселение Галашки	6662	2802	3860	42,1	57,9
Сельское поселение Даттых	240	127	113	52,9	47,1
Сельское поселение Мужичи	2000	954	1046	47,7	52,3
Сельское поселение Нестеровское	21937	10137	11800	46,2	53,8
Сельское поселение Ordжоникидзевское - станица Ordжоникидзевская (цмр)	61598	25815	35783	41,9	58,1
Сельское поселение Троицкое	16225	7637	8588	47,1	52,9
Сельское поселение Чемульга	1040	483	557	46,4	53,6



	Мужчины и женщины	Мужчины	Женщины	В общей численности населения, процентов	
				мужчины	женщины
Кабардино-Балкарская Республика	859939	401775	458164	46,7	53,3
Городское население	468456	212471	255985	45,4	54,6
Сельское население	391483	189304	202179	48,4	51,6
Городской округ Нальчик	266033	119553	146480	44,9	55,1
Городское население – г. Нальчик	240203	107213	132990	44,6	55,4
Сельское население	25830	12340	13490	47,8	52,2
Городской округ Баксан	57088	27384	29704	48,0	52,0
Городское население – г. Баксан	36860	17596	19264	47,7	52,3
Сельское население	20228	9788	10440	48,4	51,6
Городской округ Прохладный - городское население - г. Прохладный	59601	27432	32169	46,0	54,0
Баксанский муниципальный район - сельское население	60970	29247	31723	48,0	52,0
Сельское поселение Атажукино	5516	2702	2814	49,0	51,0
Сельское поселение Баксаненок	7220	3537	3683	49,0	51,0
Сельское поселение Верхний Куркужин	3060	1518	1542	49,6	50,4
Сельское поселение Жанхотеко	1352	640	712	47,3	52,7
Сельское поселение Заюково - село Заюково (цмр)	11229	5296	5933	47,2	52,8
Сельское поселение Исламей	11261	5480	5781	48,7	51,3
Сельское поселение Кишпек	4554	2078	2476	45,6	54,4
Сельское поселение Кременчуг-Константиновское	1603	759	844	47,3	52,7
Сельское поселение Куба	5058	2498	2560	49,4	50,6
Сельское поселение Куба-Таба	3068	1374	1694	44,8	55,2
Сельское поселение Нижний Куркужин	3600	1757	1843	48,8	51,2
Сельское поселение Псыхурей	2399	1167	1232	48,6	51,4
Сельское поселение Псычох	1050	441	609	42,0	58,0
Зольский муниципальный район	48939	23436	25503	47,9	52,1
Городское население	9859	4718	5141	47,9	52,1
Сельское население	39080	18718	20362	47,9	52,1
Городское поселение Залукокоаже - городское население - пгт Залукокоаже (цмр)	9859	4718	5141	47,9	52,1
Сельское поселение Белокаменское	602	280	322	46,5	53,5
Сельское поселение Залукодес	1911	893	1018	46,7	53,3
Сельское поселение Зольское	1392	664	728	47,7	52,3
Сельское поселение Каменноостское	5758	2739	3019	47,6	52,4
Сельское поселение Камлюково	2219	1073	1146	48,4	51,6
Сельское поселение Кичмалка	1542	728	814	47,2	52,8
Сельское поселение Малка	6664	3218	3446	48,3	51,7
Сельское поселение Приречное	1189	573	616	48,2	51,8
Сельское поселение Псынадаха	2816	1370	1446	48,7	51,3
Сельское поселение Сармаково	8007	3856	4151	48,2	51,8
Сельское поселение Светловодское	2052	946	1106	46,1	53,9
Сельское поселение Совхозное	723	341	382	47,2	52,8
Сельское поселение Хабаз	1684	801	883	47,6	52,4
Сельское поселение Шордаково	1676	827	849	49,3	50,7
Сельское поселение Этоко	845	409	436	48,4	51,6

	Мужчины и женщины	Мужчины	Женщины	В общей численности населения, процентов	
				мужчины	женщины
Лескенский муниципальный район - сельское население	27840	13400	14440	48,1	51,9
Сельское поселение Анзорей - село Анзорей (цмр)	6551	3128	3423	47,7	52,3
Сельское поселение Аргудан	8185	3945	4240	48,2	51,8
Сельское поселение Верхний Лескен	173	80	93	46,2	53,8
Сельское поселение Второй Лескен	2285	1144	1141	50,1	49,9
Сельское поселение Ерокко	812	390	422	48,0	52,0
Сельское поселение Озрек	1522	723	799	47,5	52,5
Сельское поселение Ташлы-Тала	641	301	340	47,0	53,0
Сельское поселение Урух	4122	1974	2148	47,9	52,1
Сельское поселение Хатуйей	3549	1715	1834	48,3	51,7
Майский муниципальный район	38625	17514	21111	45,3	54,7
Городское население	26755	11982	14773	44,8	55,2
Сельское население	11870	5532	6338	46,6	53,4
Городское поселение Майский	27416	12308	15108	44,9	55,1
Городское население - г. Майский (цмр)	26755	11982	14773	44,8	55,2
Сельское население	661	326	335	49,3	50,7
Сельское поселение станица Александровская	3701	1697	2004	45,9	54,1
Сельское поселение станица Котляревская	3468	1624	1844	46,8	53,2
Сельское поселение Ново-Ивановское	3052	1442	1610	47,2	52,8
Сельское поселение Октябрьское	988	443	545	44,8	55,2
Прохладненский муниципальный район - сельское население	45533	21631	23902	47,5	52,5
Сельское поселение Алтуд	5326	2601	2725	48,8	51,2
Сельское поселение Благовещенка	1993	953	1040	47,8	52,2
Сельское поселение Дальнее	1019	473	546	46,4	53,6
Сельское поселение станица Екатериноградская	3675	1668	2007	45,4	54,6
Сельское поселение Заречное	1289	602	687	46,7	53,3
Сельское поселение Карагач	5740	2793	2947	48,7	51,3
Сельское поселение Красносельское	2065	987	1078	47,8	52,2
Сельское поселение Малакановское	538	261	277	48,5	51,5
Сельское поселение Ново-Полтавское	1187	554	633	46,7	53,3
Сельское поселение станица Приближная	1838	852	986	46,4	53,6
Сельское поселение Прималкинское	6339	2979	3360	47,0	53,0
Сельское поселение Пролетарское	2385	1170	1215	49,1	50,9
Сельское поселение Псыншоко	636	313	323	49,2	50,8
Сельское поселение Советское	408	268	140	65,7	34,3
Сельское поселение станица Солдатская	5175	2374	2801	45,9	54,1
станция Солдатская (цмр)	4344	1992	2352	45,9	54,1
Сельское поселение Ульяновское	1440	720	720	50,0	50,0
Сельское поселение Учебное	1958	894	1064	45,7	54,3
Сельское поселение Черниговское	962	440	522	45,7	54,3
Сельское поселение Янтарное	1560	729	831	46,7	53,3
Терский муниципальный район	51220	24426	26794	47,7	52,3
Городское население	19170	8758	10412	45,7	54,3
Сельское население	32050	15668	16382	48,9	51,1
Городское поселение Терек - городское население - г. Терек (цмр)	19170	8758	10412	45,7	54,3



	Мужчины и женщины	Мужчины	Женщины	В общей численности населения, процентов	
				мужчины	женщины
Сельское поселение Арик	2821	1386	1435	49,1	50,9
Сельское поселение Белоглинское	414	217	197	52,4	47,6
Сельское поселение Верхний Акбаш	3173	1532	1641	48,3	51,7
Сельское поселение Верхний Курп	1563	753	810	48,2	51,8
Сельское поселение Дейское	4630	2276	2354	49,2	50,8
Сельское поселение Джулат	272	125	147	46,0	54,0
Сельское поселение Инаркой	1512	744	768	49,2	50,8
Сельское поселение Интернациональное	466	209	257	44,8	55,2
Сельское поселение Красноармейское	2710	1267	1443	46,8	53,2
Сельское поселение Нижний Курп	1308	663	645	50,7	49,3
Сельское поселение Новая Балкария	1153	577	576	50,0	50,0
Сельское поселение Ново-Хамидие	780	390	390	50,0	50,0
Сельское поселение Плановское	3459	1717	1742	49,6	50,4
Сельское поселение Тамбовское	1873	884	989	47,2	52,8
Сельское поселение Терекское	2079	1028	1051	49,4	50,6
Сельское поселение Урожайное	2025	987	1038	48,7	51,3
Сельское поселение Хамидие	1812	913	899	50,4	49,6
Урванский муниципальный район	71782	33771	38011	47,0	53,0
Городское население	31694	14193	17501	44,8	55,2
Сельское население	40088	19578	20510	48,8	51,2
Городское поселение Нарткала - городское население - г. Нарткала (цмр)	31694	14193	17501	44,8	55,2
Сельское поселение Герменчик	3838	1867	1971	48,6	51,4
Сельское поселение Кахун	7106	3486	3620	49,1	50,9
Сельское поселение Морзох	1200	579	621	48,3	51,7
Сельское поселение Нижний Черек	2999	1480	1519	49,3	50,7
Сельское поселение Псыгансу	6419	3086	3333	48,1	51,9
Сельское поселение Псыкод	1626	821	805	50,5	49,5
Сельское поселение Псынабо	1549	780	769	50,4	49,6
Сельское поселение Старый Черек	6203	3049	3154	49,2	50,8
Сельское поселение Урвань	5380	2612	2768	48,6	51,4
Сельское поселение Черная Речка	2587	1247	1340	48,2	51,8
Сельское поселение Шитхала	1181	571	610	48,3	51,7
Чегемский муниципальный район	69092	34308	34784	49,7	50,3
Городское население	18019	8743	9276	48,5	51,5
Сельское население	51073	25565	25508	50,1	49,9
Городское поселение Чегем - городское население - г. Чегем (цмр)	18019	8743	9276	48,5	51,5
Сельское поселение Верхне-Чегемское	1171	567	604	48,4	51,6
Сельское поселение поселок Звездный	1789	813	976	45,4	54,6
Сельское поселение Лечинкай	4206	2058	2148	48,9	51,1
Сельское поселение Нартан	12979	6285	6694	48,4	51,6
Сельское поселение Нижний Чегем	2030	992	1038	48,9	51,1
Сельское поселение Хушто-Сырт	867	430	437	49,6	50,4
Сельское поселение Чегем Второй	10769	5246	5523	48,7	51,3

	Мужчины и женщины	Мужчины	Женщины	В общей численности населения, процентов	
				мужчины	женщины
Сельское поселение Шалушка	11158	5447	5711	48,8	51,2
Сельское поселение Яникой	6104	3727	2377	61,1	38,9
Черекский муниципальный район	26956	12991	13965	48,2	51,8
Городское население	5295	2462	2833	46,5	53,5
Сельское население	21661	10529	11132	48,6	51,4
Городское поселение Кашхатау - городское население - пгт Кашхатау (цмр)	5295	2462	2833	46,5	53,5
Сельское поселение Аушигер	4807	2378	2429	49,5	50,5
Сельское поселение Бабугент	3408	1621	1787	47,6	52,4
Сельское поселение Безенги	1006	470	536	46,7	53,3
Сельское поселение Верхняя Балкария	4177	1990	2187	47,6	52,4
Сельское поселение Верхняя Жемтала	1614	811	803	50,2	49,8
Сельское поселение Герпегеж	1198	614	584	51,3	48,7
Сельское поселение Жемтала	3260	1629	1631	50,0	50,0
Сельское поселение Зарагидж	1684	782	902	46,4	53,6
Сельское поселение Карасу	507	234	273	46,2	53,8
Эльбрусский муниципальный район	36260	16682	19578	46,0	54,0
Городское население	21000	9374	11626	44,6	55,4
Сельское население	15260	7308	7952	47,9	52,1
Городское поселение Тырныауз - городское население - г. Тырныауз (цмр)	21000	9374	11626	44,6	55,4
Сельское поселение Бедик	469	218	251	46,5	53,5
Сельское поселение Былым	2052	1005	1047	49,0	51,0
Сельское поселение Верхний Баксан	448	221	227	49,3	50,7
Сельское поселение Кенделен	6338	3037	3301	47,9	52,1
Сельское поселение Лашкута	770	361	409	46,9	53,1
Сельское поселение Эльбрус	5183	2466	2717	47,6	52,4
Карачаево-Черкесская Республика	477859	221040	256819	46,3	53,7
Городское население	207457	92606	114851	44,6	55,4
Сельское население	270402	128434	141968	47,5	52,5
Черкесский городской округ - городское население - г. Черкесск	129069	56763	72306	44,0	56,0
Карачаевский городской округ	39658	18324	21334	46,2	53,8
Городское население	34557	15859	18698	45,9	54,1
г. Карачаевск	21483	9730	11753	45,3	54,7
г. Теберда	9058	4250	4808	46,9	53,1
пгт Домбай кп	657	332	325	50,5	49,5
пгт Орджоникидзевский	3039	1405	1634	46,2	53,8
пгт Эльбрусский	320	142	178	44,4	55,6
Сельское население	5101	2465	2636	48,3	51,7
Абазинский муниципальный район - сельское население	17069	8164	8905	47,8	52,2
Инжич-Чукунское сельское поселение - аул Инжич-Чукун (цмр)	2592	1263	1329	48,7	51,3
Кара-Пагское сельское поселение	699	335	364	47,9	52,1
Кубинское сельское поселение	3101	1548	1553	49,9	50,1
Псыжское сельское поселение	8182	3827	4355	46,8	53,2
Эльбурганское сельское поселение	2495	1191	1304	47,7	52,3

	Мужчины и женщины	Мужчины	Женщины	В общей численности населения, процентов	
				мужчины	женщины
Адыге-Хабльский муниципальный район - сельское население	16186	7635	8551	47,2	52,8
Адыге-Хабльское сельское поселение - аул Адыге-Хабль (цмр)	3946	1769	2177	44,8	55,2
Апсуанское сельское поселение	2185	1039	1146	47,6	52,4
Вако-Жилевское сельское поселение	1272	623	649	49,0	51,0
Грушкинское сельское поселение	1940	918	1022	47,3	52,7
Садовское сельское поселение	1672	845	827	50,5	49,5
Старо-Кувинское сельское поселение	1373	684	689	49,8	50,2
Эрсаконское сельское поселение	3798	1757	2041	46,3	53,7
Зеленчукский муниципальный район - сельское население	51780	25082	26698	48,4	51,6
Архызское сельское поселение	1041	528	513	50,7	49,3
Даусузское сельское поселение	2287	1095	1192	47,9	52,1
Зеленчукское сельское поселение	19497	8829	10668	45,3	54,7
станция Зеленчукская (цмр)	19449	8810	10639	45,3	54,7
Исправненское сельское поселение	4939	2299	2640	46,5	53,5
Кардоникское сельское поселение	7091	3293	3798	46,4	53,6
Кызыл-Октябрьское сельское поселение	3515	1711	1804	48,7	51,3
Марухское сельское поселение	1768	846	922	47,9	52,1
Сторожевское сельское поселение	11041	6172	4869	55,9	44,1
Хасаут-Греческое сельское поселение	601	309	292	51,4	48,6
Карачаевский муниципальный район	30376	14087	16289	46,4	53,6
Городское население	6222	2880	3342	46,3	53,7
Сельское население	24154	11207	12947	46,4	53,6
Ново-Карачаевское городское поселение - городское население - пгт Новый Карачай	3035	1488	1547	49,0	51,0
Правокубанское городское поселение - городское население - пгт Правокубанский	3187	1392	1795	43,7	56,3
Верхне-Маринское сельское поселение	1970	908	1062	46,1	53,9
Верхне-Тебердинское сельское поселение	2429	1141	1288	47,0	53,0
Джингирикское сельское поселение	1110	516	594	46,5	53,5
Каменноостское сельское поселение	3174	1341	1833	42,2	57,8
Карт-Джуртское сельское поселение	800	389	411	48,6	51,4
Коста-Хетагуровское сельское поселение	2791	1314	1477	47,1	52,9
Кумышское сельское поселение	4896	2289	2607	46,8	53,2
Нижне-Маринское сельское поселение	669	316	353	47,2	52,8
Нижне-Тебердинское сельское поселение	1128	511	617	45,3	54,7
Ново-Тебердинское сельское поселение	719	337	382	46,9	53,1
Учкуланское сельское поселение	1274	615	659	48,3	51,7
Хумаринское сельское поселение	1813	867	946	47,8	52,2
Хурзукское сельское поселение	1381	663	718	48,0	52,0
Малокарачаевский муниципальный район - сельское население	43318	20397	22921	47,1	52,9
Джагинское сельское поселение	2697	1266	1431	46,9	53,1
Кичи-Балыкское сельское поселение	729	360	369	49,4	50,6
Красновосточное сельское поселение	3335	1607	1728	48,2	51,8
Краснокурганское сельское поселение	3932	1838	2094	46,7	53,3
Кызыл-Покунское сельское поселение	927	474	453	51,1	48,9
Первомайское сельское поселение	5904	2786	3118	47,2	52,8

	Мужчины и женщины	Мужчины	Женщины	В общей численности населения, процентов	
				мужчины	женщины
Римгорское сельское поселение	1777	859	918	48,3	51,7
Терезинское сельское поселение	7059	3332	3727	47,2	52,8
Учкекенское сельское поселение - село Учкекен (цмр)	16512	7661	8851	46,4	53,6
Элькушское сельское поселение	446	214	232	48,0	52,0
Ногайский муниципальный район - сельское население	15659	7392	8267	47,2	52,8
Адиль-Халкское сельское поселение	1747	822	925	47,1	52,9
Икон-Халкское сельское поселение	4583	2203	2380	48,1	51,9
Эркен-Халкское сельское поселение	1726	805	921	46,6	53,4
Эркен-Шахарское сельское поселение	5160	2428	2732	47,1	52,9
поселок Эркен-Шахар (цмр)	4184	1964	2220	46,9	53,1
Эркен-Юртское сельское поселение	2443	1134	1309	46,4	53,6
Прикубанский муниципальный район	29343	13968	15375	47,6	52,4
Городское население	1083	474	609	43,8	56,2
Сельское население	28260	13494	14766	47,7	52,3
Ударненское городское поселение - городское население - пгт Ударный рп	1083	474	609	43,8	56,2
Дружбинское сельское поселение	3759	1829	1930	48,7	51,3
Знаменское сельское поселение	1772	880	892	49,7	50,3
Ильичевское сельское поселение	2245	1075	1170	47,9	52,1
Кавказское сельское поселение	3101	1376	1725	44,4	55,6
посёлок Кавказский (цмр)	3022	1330	1692	44,0	56,0
Майское сельское поселение	1104	547	557	49,5	50,5
Мичуринское сельское поселение	1410	656	754	46,5	53,5
Николаевское сельское поселение	3361	1599	1762	47,6	52,4
Октябрьское сельское поселение	2093	984	1109	47,0	53,0
Счастливинское сельское поселение	3473	1667	1806	48,0	52,0
Таллыкское сельское поселение	788	374	414	47,5	52,5
Чапаевское сельское поселение	5154	2507	2647	48,6	51,4
Урупский муниципальный район	24404	11498	12906	47,1	52,9
Городское население	5960	2723	3237	45,7	54,3
Сельское население	18444	8775	9669	47,6	52,4
Медногорское городское поселение - городское население - пгт Медногорский рп	5960	2723	3237	45,7	54,3
Загеданское сельское поселение	233	138	95	59,2	40,8
Курджиновское сельское поселение	7041	3288	3753	46,7	53,3
Кызыл-Урупское сельское поселение	1261	596	665	47,3	52,7
Преградненское сельское поселение	7572	3604	3968	47,6	52,4
станция Преградная (цмр)	7466	3546	3920	47,5	52,5
Предгорненское сельское поселение	807	406	401	50,3	49,7
Урупское сельское поселение	1530	743	787	48,6	51,4
Усть-Джегутинский муниципальный район	50641	23229	27412	45,9	54,1
Городское население	30566	13907	16659	45,5	54,5
Сельское население	20075	9322	10753	46,4	53,6
Усть-Джегутинское городское поселение - городское население - г. Усть-Джегута (цмр)	30566	13907	16659	45,5	54,5
Важненское сельское поселение	1956	919	1037	47,0	53,0



	Мужчины и женщины	Мужчины	Женщины	В общей численности населения, процентов	
				мужчины	женщины
Гюрюльдеукское сельское поселение	1342	633	709	47,2	52,8
Джегутинское сельское поселение	6080	2851	3229	46,9	53,1
Койданское сельское поселение	944	442	502	46,8	53,2
Красногорское сельское поселение	2283	1027	1256	45,0	55,0
Сары-Тюзское сельское поселение	4297	1938	2359	45,1	54,9
Эльтаркачское сельское поселение	3173	1512	1661	47,7	52,3
Хабезский муниципальный район - сельское население	30356	14501	15855	47,8	52,2
Али-Бердуковское сельское поселение	5354	2511	2843	46,9	53,1
Бавуковское сельское поселение	1065	509	556	47,8	52,2
Бесленеевское сельское поселение	3520	1680	1840	47,7	52,3
Жаковское сельское поселение	2052	994	1058	48,4	51,6
Зеюковское сельское поселение	3350	1582	1768	47,2	52,8
Инжичишховское сельское поселение	1228	607	621	49,4	50,6
Кош-Хабльское сельское поселение	2780	1322	1458	47,6	52,4
Мало-Зеленчукское сельское поселение	1693	801	892	47,3	52,7
Псаучье-Дахское сельское поселение	3074	1559	1515	50,7	49,3
Хабезское сельское поселение - аул Хабез (цмр)	6240	2936	3304	47,1	52,9
Республика Северная Осетия - Алания	712980	331011	381969	46,4	53,6
Городское население	454560	207945	246615	45,7	54,3
Сельское население	258420	123066	135354	47,6	52,4
Городской округ город Владикавказ	330148	150082	180066	45,5	54,5
Городское население	328485	149319	179166	45,5	54,5
г. Владикавказ	311693	141301	170392	45,3	54,7
внутригородские районы					
Затеречный	72520	33292	39228	45,9	54,1
Иристонский	79038	36685	42353	46,4	53,6
Промышленный	55424	25757	29667	46,5	53,5
Северо-Западный	104711	45567	59144	43,5	56,5
пгт Заводской	16792	8018	8774	47,7	52,3
Сельское население	1663	763	900	45,9	54,1
Алагирский муниципальный район	38830	18358	20472	47,3	52,7
Городское население	20949	9634	11315	46,0	54,0
Сельское население	17881	8724	9157	48,8	51,2
Алагирское городское поселение - городское население - г. Алагир (цмр)	20949	9634	11315	46,0	54,0
Бираганское сельское поселение	1406	671	735	47,7	52,3
Буронское сельское поселение	548	310	238	56,6	43,4
Горно-Карцинское сельское поселение	88	44	44	50,0	50,0
Дзуарикауское сельское поселение	1698	860	838	50,6	49,4
Зарамагское сельское поселение	160	105	55	65,6	34,4
Згидское сельское поселение	101	43	58	42,6	57,4
Красноходское сельское поселение	141	73	68	51,8	48,2
Майрамадагское сельское поселение	1546	748	798	48,4	51,6
Мизурское сельское поселение	3190	1460	1730	45,8	54,2
Нарское сельское поселение	41	28	13	68,3	31,7
Ногкауское сельское поселение	1321	652	669	49,4	50,6

	Мужчины и женщины	Мужчины	Женщины	В общей численности населения, процентов	
				мужчины	женщины
Рамоновское сельское поселение	820	397	423	48,4	51,6
Садонское сельское поселение	96	38	58	39,6	60,4
Суадагское сельское поселение	1202	611	591	50,8	49,2
Унальское сельское поселение	284	149	135	52,5	47,5
Фиагдонское сельское поселение	1601	792	809	49,5	50,5
Хаталдонское сельское поселение	1278	638	640	49,9	50,1
Холстинское сельское поселение	21	10	11	47,6	52,4
Цейское сельское поселение	74	51	23	68,9	31,1
Црауское сельское поселение	2265	1044	1221	46,1	53,9
Ардонский муниципальный район	30685	14549	16136	47,4	52,6
Городское население	18774	8795	9979	46,8	53,2
Сельское население	11911	5754	6157	48,3	51,7
Ардонское городское поселение - городское население - г. Ардон (цмр)	18774	8795	9979	46,8	53,2
Кадгаронское сельское поселение	3093	1482	1611	47,9	52,1
Кировское сельское поселение	1461	715	746	48,9	51,1
Костаевское сельское поселение	1634	783	851	47,9	52,1
Красногорское сельское поселение	1613	757	856	46,9	53,1
Мичуринское сельское поселение	1559	727	832	46,6	53,4
Нартское сельское поселение	1370	701	669	51,2	48,8
Рассветское сельское поселение	447	216	231	48,3	51,7
Фиагдонское сельское поселение	734	373	361	50,8	49,2
Дигорский муниципальный район	19334	9186	10148	47,5	52,5
Городское население	10856	5202	5654	47,9	52,1
Сельское население	8478	3984	4494	47,0	53,0
Дигорское городское поселение - городское население - г. Дигора (цмр)	10856	5202	5654	47,9	52,1
Дур-Дурское сельское поселение	2239	1080	1159	48,2	51,8
Карман-Синдикауское сельское поселение	2293	1092	1201	47,6	52,4
Кора-Урсдонское сельское поселение	1190	571	619	48,0	52,0
Мостиздахское сельское поселение	752	338	414	44,9	55,1
Николаевское сельское поселение	2004	903	1101	45,1	54,9
Ирафский муниципальный район - сельское население	15766	7595	8171	48,2	51,8
Ахсарисарское сельское поселение	366	171	195	46,7	53,3
Галиатское сельское поселение	80	48	32	60,0	40,0
Гуларское сельское поселение	260	150	110	57,7	42,3
Задалеское сельское поселение	137	80	57	58,4	41,6
Лескенское сельское поселение	2285	1096	1189	48,0	52,0
Махчешское сельское поселение	345	172	173	49,9	50,1
Ново-Урухское сельское поселение	632	319	313	50,5	49,5
Советское сельское поселение	503	221	282	43,9	56,1
Средне-Урухское сельское поселение	471	219	252	46,5	53,5
Стур-Дигорское сельское поселение	280	144	136	51,4	48,6
Сурх-Дигорское сельское поселение	2016	992	1024	49,2	50,8
Толдзгунское сельское поселение	495	250	245	50,5	49,5

	Мужчины и женщины	Мужчины	Женщины	В общей численности населения, процентов	
				мужчины	женщины
Хазнидонское сельское поселение	879	443	436	50,4	49,6
Чиколинское сельское поселение - село Чикола (цмр)	7017	3290	3727	46,9	53,1
Кировский муниципальный район - сельское население	27807	13253	14554	47,7	52,3
Дарг-Кохское сельское поселение	2163	1054	1109	48,7	51,3
Змейское сельское поселение	6888	3367	3521	48,9	51,1
Иранское сельское поселение	555	275	280	49,5	50,5
Карджинское сельское поселение	3067	1422	1645	46,4	53,6
Комсомольское сельское поселение	1315	618	697	47,0	53,0
Ставд-Дуртское сельское поселение	1193	572	621	47,9	52,1
Эльхотовское сельское поселение - село Эльхотово (цмр)	12626	5945	6681	47,1	52,9
Моздокский муниципальный район	84682	39886	44796	47,1	52,9
Городское население	38768	18185	20583	46,9	53,1
Сельское население	45914	21701	24213	47,3	52,7
Моздокское городское поселение - городское население - г. Моздок (цмр)	38768	18185	20583	46,9	53,1
Веселовское сельское поселение	2289	1123	1166	49,1	50,9
Виноградненское сельское поселение	2333	1119	1214	48,0	52,0
Калининское сельское поселение	1964	928	1036	47,3	52,7
Киевское сельское поселение	1424	649	775	45,6	54,4
Кизлярское сельское поселение	10813	5228	5585	48,3	51,7
Луковское сельское поселение	5236	2401	2835	45,9	54,1
Малгобекское сельское поселение	407	196	211	48,2	51,8
Ново-Осетинское сельское поселение	2398	1198	1200	50,0	50,0
Павлодольское сельское поселение	5770	2639	3131	45,7	54,3
Предгорненское сельское поселение	1183	581	602	49,1	50,9
Притеречное сельское поселение	2008	918	1090	45,7	54,3
Раздольненское сельское поселение	1080	508	572	47,0	53,0
Садовое сельское поселение	619	285	334	46,0	54,0
Сухотское сельское поселение	785	376	409	47,9	52,1
Троицкое сельское поселение	3695	1735	1960	47,0	53,0
Терское сельское поселение	2838	1301	1537	45,8	54,2
Хурикауское сельское поселение	1072	516	556	48,1	51,9
Правобережный муниципальный район	57063	26498	30565	46,4	53,6
Городское население	36728	16810	19918	45,8	54,2
Сельское население	20335	9688	10647	47,6	52,4
Бесланское городское поселение - городское население - г. Беслан (цмр)	36728	16810	19918	45,8	54,2
Батакоевское сельское поселение	1085	503	582	46,4	53,6
Брутское сельское поселение	1485	702	783	47,3	52,7
Заманкульское сельское поселение	1793	863	930	48,1	51,9
Зильгинское сельское поселение	2203	1078	1125	48,9	51,1
Новобатакоевское сельское поселение	3011	1429	1582	47,5	52,5
Ольгинское сельское поселение	3060	1449	1611	47,4	52,6
Раздзогское сельское поселение	513	243	270	47,4	52,6
Фарновское сельское поселение	1390	659	731	47,4	52,6

	Мужчины и женщины	Мужчины	Женщины	В общей численности населения, процентов	
				мужчины	женщины
Хумалагское сельское поселение	3728	1794	1934	48,1	51,9
Цалькское сельское поселение	2067	968	1099	46,8	53,2
Пригородный муниципальный район - сельское население	108665	51604	57061	47,5	52,5
Архонское сельское поселение	8149	3735	4414	45,8	54,2
Верхнесанибанское сельское поселение	1806	897	909	49,7	50,3
Гизельское сельское поселение	7814	3849	3965	49,3	50,7
Даргавское сельское поселение	314	155	159	49,4	50,6
Донгаронское сельское поселение	1277	628	649	49,2	50,8
Ирское сельское поселение	3428	1648	1780	48,1	51,9
Камбилеевское сельское поселение	7485	3523	3962	47,1	52,9
Кармадонское сельское поселение	348	166	182	47,7	52,3
Кобанское сельское поселение	381	189	192	49,6	50,4
Комгаронское сельское поселение	1549	765	784	49,4	50,6
Куртатское сельское поселение	7034	3284	3750	46,7	53,3
Майское сельское поселение	7315	3457	3858	47,3	52,7
Михайловское сельское поселение	10866	5079	5787	46,7	53,3
Нижнесанибанское сельское поселение	1657	778	879	47,0	53,0
Ногирское сельское поселение	11480	5581	5899	48,6	51,4
Октябрьское сельское поселение - село Октябрьское (цмр)	10436	4742	5694	45,4	54,6
Сунженское сельское поселение	11715	5576	6139	47,6	52,4
Тарское сельское поселение	3845	1831	2014	47,6	52,4
Черменское сельское поселение	11766	5721	6045	48,6	51,4
Чеченская Республика	1268989	622557	646432	49,1	50,9
Городское население	443507	219790	223717	49,6	50,4
Сельское население	825482	402767	422715	48,8	51,2
Городской округ город Грозный - городское население - г. Грозный	271573	133765	137808	49,3	50,7
внутригородские районы					
Заводской	62939	30971	31968	49,2	50,8
Ленинский	81520	40083	41437	49,2	50,8
Октябрьский	66786	34989	31797	52,4	47,6
Старопромысловский	60328	27722	32606	46,0	54,0
Городской округ город Аргун - городское население - г. Аргун	29525	14166	15359	48,0	52,0
Городской округ город Гудермес - городское население - г. Гудермес	45631	23370	22261	51,2	48,8
Ачхой-Мартановский муниципальный район - сельское население	78505	37947	40558	48,3	51,7
Ачхой-Мартановское сельское поселение - село Ачхой-Мартан (цмр)	20172	9610	10562	47,6	52,4
Бамутское сельское поселение	6025	2842	3183	47,2	52,8
Валерикское сельское поселение	8023	3908	4115	48,7	51,3
Давыденковское сельское поселение	1702	802	900	47,1	52,9
Закан-Юртовское сельское поселение	5835	2794	3041	47,9	52,1
Катар-Юртовское сельское поселение	12806	6277	6529	49,0	51,0
Новошароевское сельское поселение	1924	926	998	48,1	51,9
Самашкинское сельское поселение	11275	5453	5822	48,4	51,6



	Мужчины и женщины	Мужчины	Женщины	В общей численности населения, процентов	
				мужчины	женщины
Старо-Ачхойское сельское поселение	940	447	493	47,6	52,4
Хамби-Ирзейское сельское поселение	3297	1611	1686	48,9	51,1
Шаами-Юртовское сельское поселение	4018	2017	2001	50,2	49,8
Яндинское сельское поселение	2488	1260	1228	50,6	49,4
Веденский муниципальный район - сельское население	36801	17959	18842	48,8	51,2
Агишбатойское сельское поселение	686	318	368	46,4	53,6
Белгатовское сельское поселение	621	302	319	48,6	51,4
Бенойское сельское поселение	440	206	234	46,8	53,2
Веденское сельское поселение	5059	2799	2260	55,3	44,7
село Ведено (цмр)	3186	1940	1246	60,9	39,1
Гунинское сельское поселение	2386	1116	1270	46,8	53,2
Даргинское сельское поселение	2160	1056	1104	48,9	51,1
Дышне-Веденское сельское поселение	4834	2285	2549	47,3	52,7
Курчалинское сельское поселение	567	293	274	51,7	48,3
Макажойское сельское поселение	380	207	173	54,5	45,5
Махкетынское сельское поселение	5028	2435	2593	48,4	51,6
Сельментаузенское сельское поселение	1297	634	663	48,9	51,1
Тазен-Калинское сельское поселение	685	345	340	50,4	49,6
Тевзанское сельское поселение	3378	1515	1863	44,8	55,2
Харачойское сельское поселение	762	373	389	49,0	51,0
Хатунинское сельское поселение	2626	1267	1359	48,2	51,8
Хойское сельское поселение	90	40	50	44,4	55,6
Ца-Веденское сельское поселение	2812	1358	1454	48,3	51,7
Элистанжинское сельское поселение	2570	1215	1355	47,3	52,7
Эрсенойское сельское поселение	420	195	225	46,4	53,6
Грозненский муниципальный район - сельское население	118347	55851	62496	47,2	52,8
Алхан-Калинское сельское поселение	11415	5215	6200	45,7	54,3
Беркат-Юртовское сельское поселение	3109	1524	1585	49,0	51,0
Виноградовское сельское поселение	3489	1606	1883	46,0	54,0
Гикаловское сельское поселение	9426	3888	5538	41,2	58,8
Горячеисточненское сельское поселение	1617	757	860	46,8	53,2
Дачу-Борзоевское сельское поселение	1791	878	913	49,0	51,0
Ильинское сельское поселение	1788	858	930	48,0	52,0
Кень-Юртовское сельское поселение	1832	905	927	49,4	50,6
Комсомольское сельское поселение	7258	3244	4014	44,7	55,3
Куларинское сельское поселение	5358	2398	2960	44,8	55,2
Лаха-Варандинское сельское поселение	947	499	448	52,7	47,3
Октябрьское сельское поселение	3139	1482	1657	47,2	52,8
Первомайское сельское поселение	5245	2481	2764	47,3	52,7
Петропавловское сельское поселение	4303	2035	2268	47,3	52,7
Побединское сельское поселение	10672	5249	5423	49,2	50,8
Правобережненское сельское поселение	3768	1812	1956	48,1	51,9
Пригородненское сельское поселение	4884	2349	2535	48,1	51,9
Пролетарское сельское поселение	5181	2478	2703	47,8	52,2
Староатагинское сельское поселение	10884	5190	5694	47,7	52,3

	Мужчины и женщины	Мужчины	Женщины	В общей численности населения, процентов	
				мужчины	женщины
Терское сельское поселение	1341	689	652	51,4	48,6
Толстой-Юртовское сельское поселение	8175	4152	4023	50,8	49,2
Центора-Юртовское сельское поселение	2770	1286	1484	46,4	53,6
Чечен-Аульское сельское поселение	8233	4046	4187	49,1	50,9
Чишкинское сельское поселение	1673	809	864	48,4	51,6
Ярыш-Мардинское сельское поселение	49	21	28	42,9	57,1
Гудермесский муниципальный район - сельское население	78108	37905	40203	48,5	51,5
Азамат-Юртовское сельское поселение	1500	716	784	47,7	52,3
Бельтой-Юртовское сельское поселение	1872	894	978	47,8	52,2
Брагунское сельское поселение	3304	1619	1685	49,0	51,0
Верхне-Нойберское сельское поселение	4099	1963	2136	47,9	52,1
Герзель-Аульское сельское поселение	3887	1907	1980	49,1	50,9
Гордали-Юртовское сельское поселение	1703	851	852	50,0	50,0
Дарбанхинское сельское поселение	2101	1025	1076	48,8	51,2
Джалкинское сельское поселение	7415	3661	3754	49,4	50,6
Иласхан-Юртовское сельское поселение	5041	2400	2641	47,6	52,4
Ишхой-Юртовское сельское поселение	3800	1831	1969	48,2	51,8
Кади-Юртовское сельское поселение	4355	2188	2167	50,2	49,8
Комсомольское сельское поселение	4392	2125	2267	48,4	51,6
Кошкельдинское сельское поселение	4823	2362	2461	49,0	51,0
Мелчхинское сельское поселение	2859	1390	1469	48,6	51,4
Нижне-Нойберское сельское поселение	6780	3330	3450	49,1	50,9
Ново-Энгенойское сельское поселение	3021	1473	1548	48,8	51,2
Ойсарское сельское поселение	9489	4451	5038	46,9	53,1
Хангиш-Юртовское сельское поселение	858	418	440	48,7	51,3
Шуанийское сельское поселение	2351	1140	1211	48,5	51,5
Энгель-Юртовское сельское поселение	4458	2161	2297	48,5	51,5
Итум-Калинский муниципальный район - сельское население	5483	2985	2498	54,4	45,6
Баулойское сельское поселение	43	26	17	60,5	39,5
Бугароевское сельское поселение	303	165	138	54,5	45,5
Ведучинское сельское поселение	384	181	203	47,1	52,9
Гухоевское сельское поселение	685	370	315	54,0	46,0
Гучум-Калинское сельское поселение	221	118	103	53,4	46,6
Зумсоевское сельское поселение	222	120	102	54,1	45,9
Итум-Калинское сельское поселение - село Итум-Кале (цмр)	1068	711	357	66,6	33,4
Кокадоевское сельское поселение	420	207	213	49,3	50,7
Моцкаройское сельское поселение	113	55	58	48,7	51,3
Тазбичинское сельское поселение	739	367	372	49,7	50,3
Тусхоройское сельское поселение	334	165	169	49,4	50,6
Ушкалоевское сельское поселение	361	202	159	56,0	44,0
Хилдехароевское сельское поселение	590	298	292	50,5	49,5
Курчалоевский муниципальный район - сельское население	114039	55312	58727	48,5	51,5
Аллероевское сельское поселение	11132	5381	5751	48,3	51,7
Ахкинчу-Борзоевское сельское поселение	1889	897	992	47,5	52,5
Бачи-Юртовское сельское поселение	16485	8306	8179	50,4	49,6

	Мужчины и женщины	Мужчины	Женщины	В общей численности населения, процентов	
				мужчины	женщины
Гелдаганское сельское поселение	12350	5823	6527	47,1	52,9
Джигуртинское сельское поселение	1967	949	1018	48,2	51,8
Курчалоевское сельское поселение - село Курчалой (цмр)	22723	10762	11961	47,4	52,6
Майртупское сельское поселение	11838	5836	6002	49,3	50,7
Регитинское сельское поселение	2203	1064	1139	48,3	51,7
Хиди-Хуторское сельское поселение	1506	784	722	52,1	47,9
Центороевское сельское поселение	7115	3538	3577	49,7	50,3
Цоцин-Юртовское сельское поселение	18306	8872	9434	48,5	51,5
Эникалинское сельское поселение	1130	498	632	44,1	55,9
Ялхой-Мохкское сельское поселение	5395	2602	2793	48,2	51,8
Надтеречный муниципальный район - сельское население	55782	27008	28774	48,4	51,6
Бено-Юртовское сельское поселение	7089	3517	3572	49,6	50,4
Братское сельское поселение	5000	2415	2585	48,3	51,7
Верхненаурское сельское поселение	5441	2623	2818	48,2	51,8
Гвардейское сельское поселение	7471	3561	3910	47,7	52,3
Горагорское сельское поселение	4668	2172	2496	46,5	53,5
Зебир-Юртовское сельское поселение	758	384	374	50,7	49,3
село Знаменское (цмр)	10286	4980	5306	48,4	51,6
Калаусское сельское поселение	936	453	483	48,4	51,6
Комаровское сельское поселение	1284	640	644	49,8	50,2
Мекен-Юртовское сельское поселение	2434	1247	1187	51,2	48,8
Надтеречное сельское поселение	8722	4200	4522	48,2	51,8
Подгорненское сельское поселение	1693	816	877	48,2	51,8
Наурский муниципальный район - сельское население	54752	28325	26427	51,7	48,3
Алпатовское сельское поселение	5105	2442	2663	47,8	52,2
Ищерское сельское поселение	5088	2462	2626	48,4	51,6
Калиновское сельское поселение	8646	5154	3492	59,6	40,4
Левобережненское сельское поселение	3149	1573	1576	50,0	50,0
Мекенское сельское поселение	4161	2066	2095	49,7	50,3
Наурское сельское поселение - станция Наурская (цмр)	9050	4710	4340	52,0	48,0
Николаевское сельское поселение	2261	1074	1187	47,5	52,5
Новосолкушинское сельское поселение	2257	1105	1152	49,0	51,0
Новотерское сельское поселение	4048	1973	2075	48,7	51,3
Рубежненское сельское поселение	2643	1273	1370	48,2	51,8
Савельевское сельское поселение	2263	1092	1171	48,3	51,7
Ульяновское сельское поселение	1087	521	566	47,9	52,1
Фрунзенское сельское поселение	1415	714	701	50,5	49,5
Чернокозовское сельское поселение	3579	2166	1413	60,5	39,5
Ножай-Юртовский муниципальный район - сельское население	49445	23717	25728	48,0	52,0
Айти-Мохкское сельское поселение	1674	803	871	48,0	52,0
Аллроевское сельское поселение	1903	914	989	48,0	52,0
Байтаркинское сельское поселение	2197	1072	1125	48,8	51,2
Балансуйское сельское поселение	1361	643	718	47,2	52,8
Беной-Веденское сельское поселение	2579	1169	1410	45,3	54,7
Бенойское сельское поселение	5277	2178	3099	41,3	58,7

	Мужчины и женщины	Мужчины	Женщины	В общей численности населения, процентов	
				мужчины	женщины
Галайтынское сельское поселение	1895	920	975	48,5	51,5
Гендергенское сельское поселение	1395	664	731	47,6	52,4
Гилянинское сельское поселение	1198	583	615	48,7	51,3
Гордалинское сельское поселение	829	395	434	47,6	52,4
Даттыхское сельское поселение	2254	1075	1179	47,7	52,3
Замай-Юртовское сельское поселение	1593	763	830	47,9	52,1
Зандакское сельское поселение	5006	2409	2597	48,1	51,9
Мескетынское сельское поселение	5037	2463	2574	48,9	51,1
Ножай-Юртовское сельское поселение	7986	4168	3818	52,2	47,8
село Ножай-Юрт (цмр)	6744	3587	3157	53,2	46,8
Рогун-Кажайское сельское поселение	1200	577	623	48,1	51,9
Саясановское сельское поселение	1145	569	576	49,7	50,3
Симсирское сельское поселение	1701	824	877	48,4	51,6
Центоровское сельское поселение	317	148	169	46,7	53,3
Шовхал-Бердийское сельское поселение	1301	606	695	46,6	53,4
Шуанинское сельское поселение	460	228	232	49,6	50,4
Энгенойское сельское поселение	1137	546	591	48,0	52,0
Сунженский муниципальный район - сельское население	20989	9893	11096	47,1	52,9
Ассиновское сельское поселение	10184	4815	5369	47,3	52,7
Серноводское сельское поселение - село Серноводское (цмр)	10805	5078	5727	47,0	53,0
Урус-Мартановский муниципальный район	120585	58879	61706	48,8	51,2
Городское население	49070	24235	24835	49,4	50,6
Сельское население	71515	34644	36871	48,4	51,6
Урус-Мартановское городское поселение - городское население - г. Урус-Мартан (цмр)	49070	24235	24835	49,4	50,6
Алхазуровское сельское поселение	4600	2223	2377	48,3	51,7
Алхан-Юртовское сельское поселение	10477	5098	5379	48,7	51,3
Гехинское сельское поселение	11744	5644	6100	48,1	51,9
Гехи-Чуйское сельское поселение	2342	1114	1228	47,6	52,4
Гойское сельское поселение	2278	1109	1169	48,7	51,3
Гойтинское сельское поселение	16177	7924	8253	49,0	51,0
Гой-Чуйское сельское поселение	5078	2357	2721	46,4	53,6
Мартан-Чуйское сельское поселение	5983	2937	3046	49,1	50,9
Рошни-Чуйское сельское поселение	5195	2527	2668	48,6	51,4
Танги-Чуйское сельское поселение	2643	1283	1360	48,5	51,5
Шалажинское сельское поселение	4998	2428	2570	48,6	51,4
Шалинский муниципальный район	115970	57521	58449	49,6	50,4
Городское население	47708	24254	23454	50,8	49,2
Сельское население	68262	33267	34995	48,7	51,3
Шалинское городское поселение - городское население - г. Шали (цмр)	47708	24254	23454	50,8	49,2
Автуринское сельское поселение	14988	7181	7807	47,9	52,1
Агиштынское сельское поселение	1227	584	643	47,6	52,4
Белгатойское сельское поселение	4551	2312	2239	50,8	49,2
Герменчукское сельское поселение	10736	5184	5552	48,3	51,7
Дуба-Юртовское сельское поселение	6315	3073	3242	48,7	51,3



	Мужчины и женщины	Мужчины	Женщины	В общей численности населения, процентов	
				мужчины	женщины
Мескер-Юртовское сельское поселение	10368	5062	5306	48,8	51,2
Новоатагинское сельское поселение	8728	4364	4364	50,0	50,0
Сержень-Юртовское сельское поселение	5615	2765	2850	49,2	50,8
Чири-Юртовское сельское поселение	5734	2742	2992	47,8	52,2
Шаройский муниципальный район - сельское население	3094	1612	1482	52,1	47,9
Бутийское сельское поселение	57	29	28	50,9	49,1
Кенхинское сельское поселение	1552	812	740	52,3	47,7
Кесалойское сельское поселение	52	28	24	53,8	46,2
Кирийское сельское поселение	200	94	106	47,0	53,0
Шикаройское сельское поселение	129	74	55	57,4	42,6
Хакмадойское сельское поселение	177	102	75	57,6	42,4
Химойское сельское поселение - село Химой (цпр)	309	149	160	48,2	51,8
Хуландойское сельское поселение	57	26	31	45,6	54,4
Цесинское сельское поселение	111	49	62	44,1	55,9
Чайринское сельское поселение	139	64	75	46,0	54,0
Шаройское сельское поселение	311	185	126	59,5	40,5
Шатоевский муниципальный район - сельское население	16812	9766	7046	58,1	41,9
Асланбек-Шериповское сельское поселение	1947	991	956	50,9	49,1
Больше-Варандинское сельское поселение	728	344	384	47,3	52,7
Борзоевское сельское поселение	4717	3672	1045	77,8	22,2
Вашиндароевское сельское поселение	1049	539	510	51,4	48,6
Даевское сельское поселение	536	277	259	51,7	48,3
Зоновское сельское поселение	352	174	178	49,4	50,6
Нихалойское сельское поселение	443	241	202	54,4	45,6
Нохчи-Келоевское сельское поселение	404	196	208	48,5	51,5
Памятоевское сельское поселение	1419	699	720	49,3	50,7
Саттоевское сельское поселение	661	304	357	46,0	54,0
Улус-Кертвовское сельское поселение	645	305	340	47,3	52,7
Хал-Килоевское сельское поселение	468	229	239	48,9	51,1
Харсенойское сельское поселение	187	97	90	51,9	48,1
Шаро-Аргунское сельское поселение	303	147	156	48,5	51,5
Шатоевское сельское поселение - село Шатой (цпр)	2953	1551	1402	52,5	47,5
Шелковский муниципальный район - сельское население	53548	26576	26972	49,6	50,4
Бороздиновское сельское поселение	551	250	301	45,4	54,6
Бурунское сельское поселение	936	472	464	50,4	49,6
Воскресенское сельское поселение	915	444	471	48,5	51,5
Гребенское сельское поселение	6227	3027	3200	48,6	51,4
Дубовское сельское поселение	2039	978	1061	48,0	52,0
Каргалинское сельское поселение	4181	2127	2054	50,9	49,1
Каршыга-Аульское сельское поселение	553	283	270	51,2	48,8
Кобинское сельское поселение	1805	864	941	47,9	52,1
Курдюковское сельское поселение	2164	1069	1095	49,4	50,6
Новощедринское сельское поселение	2044	955	1089	46,7	53,3
Ораз-Аульское сельское поселение	303	146	157	48,2	51,8
Сары-Суйское сельское поселение	2131	1047	1084	49,1	50,9

	Мужчины и женщины	Мужчины	Женщины	В общей численности населения, процентов	
				мужчины	женщины
Старогладовское сельское поселение	2412	1155	1257	47,9	52,1
Старощедринское сельское поселение	2173	1036	1137	47,7	52,3
Харьковское сельское поселение	1502	718	784	47,8	52,2
Червленно-Узловское сельское поселение	1244	618	626	49,7	50,3
Червленское сельское поселение	9545	4983	4562	52,2	47,8
Шелковское сельское поселение - станица Шелковская (цмр)	11112	5600	5512	50,4	49,6
Шелкозаводское сельское поселение	1711	804	907	47,0	53,0
Ставропольский край	2786281	1297159	1489122	46,6	53,4
Городское население	1592747	727656	865091	45,7	54,3
Сельское население	1193534	569503	624031	47,7	52,3
Городской округ Город Ставрополь	398754	183516	215238	46,0	54,0
Городское население – г. Ставрополь	398539	183402	215137	46,0	54,0
внутригородские районы					
Ленинский	116729	54838	61891	47,0	53,0
Октябрьский	80683	37925	42758	47,0	53,0
Промышленный	201127	90639	110488	45,1	54,9
Сельское население	215	114	101	53,0	47,0
Городской округ Город Буденновск - городское население - г. Будённовск	64624	30918	33706	47,8	52,2
Городской округ Город Георгиевск - городское население - г. Георгиевск	72153	32834	39319	45,5	54,5
Городской округ Город курорт Ессентуки - городское население - г. Ессентуки	100996	44995	56001	44,6	55,4
Городской округ Город - курорт Железноводск - городское население	52831	23697	29134	44,9	55,1
г. Железноводск	24433	10843	13590	44,4	55,6
пгт Иноземцево кп	28398	12854	15544	45,3	54,7
Городской округ Город-курорт Кисловодск	135368	61604	73764	45,5	54,5
Городское население – г. Кисловодск	128553	58393	70160	45,4	54,6
Сельское население	6815	3211	3604	47,1	52,9
Городской округ Город-курорт Пятигорск	211078	95944	115134	45,5	54,5
Городское население	197520	89545	107975	45,3	54,7
г. Пятигорск	142511	63916	78595	44,8	55,2
пгт Горячеводский рп	36967	17386	19581	47,0	53,0
пгт Свободы рп	18042	8243	9799	45,7	54,3
Сельское население	13558	6399	7159	47,2	52,8
Городской округ Город Лермонтов	24702	11134	13568	45,1	54,9
Городское население – г. Лермонтов	22541	10059	12482	44,6	55,4
Сельское население	2161	1075	1086	49,7	50,3
Городской округ Город Невинномысск - городское население - г. Невинномысск	118360	53860	64500	45,5	54,5
Александровский муниципальный район - сельское население	50235	23131	27104	46,0	54,0
Сельское поселение Александровский сельсовет	28240	12866	15374	45,6	54,4
село Александровское (цмр)	27471	12501	14970	45,5	54,5
Сельское поселение Село Грушевское	3019	1452	1567	48,1	51,9
Сельское поселение Калиновский сельсовет	4326	2013	2313	46,5	53,5
Сельское поселение Круглолесский сельсовет	4132	1782	2350	43,1	56,9

	Мужчины и женщины	Мужчины	Женщины	В общей численности населения, процентов	
				мужчины	женщины
Сельское поселение Новокавказский сельсовет	1992	924	1068	46,4	53,6
Сельское поселение Саблинский сельсовет	3498	1638	1860	46,8	53,2
Сельское поселение Село Северное	3445	1662	1783	48,2	51,8
Сельское поселение Средненский сельсовет	1583	794	789	50,2	49,8
Андроповский муниципальный район - сельское население	35437	16842	18595	47,5	52,5
Сельское поселение Водораздельный сельсовет	2737	1313	1424	48,0	52,0
Сельское поселение Станица Воровсколеская	2606	1223	1383	46,9	53,1
Сельское поселение Казинский сельсовет	1808	877	931	48,5	51,5
Сельское поселение Красноярский сельсовет	1791	839	952	46,8	53,2
Сельское поселение Село Крымгиреевское	1976	952	1024	48,2	51,8
Сельское поселение Курсавский сельсовет	13111	6164	6947	47,0	53,0
село Курсавка (цпр)	11830	5521	6309	46,7	53,3
Сельское поселение Куршавский сельсовет	1750	856	894	48,9	51,1
Сельское поселение Новоянкульский сельсовет	2092	1051	1041	50,2	49,8
Сельское поселение Солуно-Дмитриевский сельсовет	3364	1605	1759	47,7	52,3
Сельское поселение Село Султан	1600	727	873	45,4	54,6
Сельское поселение Янкульский сельсовет	2602	1235	1367	47,5	52,5
Апанасенковский муниципальный район - сельское население	33074	15743	17331	47,6	52,4
Сельское поселение Айгурский сельсовет	1374	668	706	48,6	51,4
Сельское поселение Село Апанасенковское	2031	1000	1031	49,2	50,8
Сельское поселение Село Белые Копани	708	338	370	47,7	52,3
Сельское поселение Село Воздвиженское	2190	1036	1154	47,3	52,7
Сельское поселение Село Вознесенское	2514	1212	1302	48,2	51,8
Сельское поселение Дербетовский сельсовет	1892	942	950	49,8	50,2
Сельское поселение Село Дивное - село Дивное (цпр)	14085	6517	7568	46,3	53,7
Сельское поселение Село Киевка	1986	953	1033	48,0	52,0
Сельское поселение Село Малая Джалга	1446	727	719	50,3	49,7
Сельское поселение Село Манычское	2344	1123	1221	47,9	52,1
Сельское поселение Село Рагули	2504	1227	1277	49,0	51,0
Арзгирский муниципальный район - сельское население	26298	12515	13783	47,6	52,4
Сельское поселение Арзгирский сельсовет	15119	7124	7995	47,1	52,9
село Арзгир (цпр)	14722	6935	7787	47,1	52,9
Сельское поселение Село Каменная Балка	1002	490	512	48,9	51,1
Сельское поселение Новоромановский сельсовет	1746	867	879	49,7	50,3
Сельское поселение Село Петропавловское	2185	999	1186	45,7	54,3
Сельское поселение Село Родниковское	1068	533	535	49,9	50,1
Сельское поселение Село Садовое	1579	775	804	49,1	50,9
Сельское поселение Село Серафимовское	2082	966	1116	46,4	53,6
Сельское поселение Чограйский сельсовет	1517	761	756	50,2	49,8
Благодарненский муниципальный район	62047	28663	33384	46,2	53,8
Городское население	32725	14923	17802	45,6	54,4
Сельское население	29322	13740	15582	46,9	53,1
Городское поселение Город Благодарный - городское население - г. Благодарный (цпр)	32725	14923	17802	45,6	54,4
Сельское поселение Александрийский сельсовет	4142	1881	2261	45,4	54,6
Сельское поселение Село Алексеевское	1678	804	874	47,9	52,1

	Мужчины и женщины	Мужчины	Женщины	В общей численности населения, процентов	
				мужчины	женщины
Сельское поселение Хутор Большевик	805	382	423	47,5	52,5
Сельское поселение Село Бурлацкое	3274	1547	1727	47,3	52,7
Сельское поселение Село Елизаветинское	3147	1432	1715	45,5	54,5
Сельское поселение Каменнобалковский сельсовет	1986	956	1030	48,1	51,9
Сельское поселение Красноключевский сельсовет	1349	643	706	47,7	52,3
Сельское поселение Село Мирное	1323	628	695	47,5	52,5
Сельское поселение Село Сотниковское	4481	2122	2359	47,4	52,6
Сельское поселение Село Спасское	2482	1151	1331	46,4	53,6
Сельское поселение Ставропольский сельсовет	1905	896	1009	47,0	53,0
Сельское поселение Село Шишкино	1520	706	814	46,4	53,6
Сельское поселение Аул Эдельбай	1230	592	638	48,1	51,9
Буденновский муниципальный район - сельское население	53251	25179	28072	47,3	52,7
Сельское поселение Село Архангельское	4891	2247	2644	45,9	54,1
Сельское поселение Архиповский сельсовет	1248	597	651	47,8	52,2
Сельское поселение Искровский сельсовет	1994	956	1038	47,9	52,1
Сельское поселение Краснооктябрьский сельсовет	1534	736	798	48,0	52,0
Сельское поселение Новожиженский сельсовет	2777	1500	1277	54,0	46,0
Сельское поселение Орловский сельсовет	5226	2449	2777	46,9	53,1
Сельское поселение Покойненский сельсовет	10277	4887	5390	47,6	52,4
Сельское поселение Село Прасковья	10902	5065	5837	46,5	53,5
Сельское поселение Преображенский сельсовет	2314	1054	1260	45,5	54,5
Сельское поселение Стародубский сельсовет	6501	2998	3503	46,1	53,9
Сельское поселение Терский сельсовет	1753	851	902	48,5	51,5
Сельское поселение Село Толстово-Васюковское	1473	713	760	48,4	51,6
Сельское поселение Томузловский сельсовет	2361	1126	1235	47,7	52,3
Георгиевский муниципальный район - сельское население	101367	50003	51364	49,3	50,7
Сельское поселение Александрийский сельсовет	12800	7019	5781	54,8	45,2
Сельское поселение Балковский сельсовет	1119	540	579	48,3	51,7
Сельское поселение Станица Георгиевская	6189	2915	3274	47,1	52,9
Сельское поселение Село Краснокумское	17137	9245	7892	53,9	46,1
Сельское поселение Круторяский сельсовет	1575	777	798	49,3	50,7
Сельское поселение Станица Лысогорская	11174	5266	5908	47,1	52,9
Сельское поселение Незлобненский сельсовет	20306	9660	10646	47,6	52,4
Сельское поселение Посёлок Новый	2989	1406	1583	47,0	53,0
Сельское поселение Село Новозаведенное	5147	2411	2736	46,8	53,2
Сельское поселение Село Обильное	6575	3105	3470	47,2	52,8
Сельское поселение Станица Подгорная	5859	2764	3095	47,2	52,8
Сельское поселение Ульяновский сельсовет	2482	1212	1270	48,8	51,2
Сельское поселение Урухский сельсовет	4035	1834	2201	45,5	54,5
Сельское поселение Шаумяновский сельсовет	3980	1849	2131	46,5	53,5
Грачевский муниципальный район - сельское население	36272	17021	19251	46,9	53,1
Сельское поселение Село Бешпагир	3925	1854	2071	47,2	52,8
Сельское поселение Грачевский сельсовет	7059	3277	3782	46,4	53,6
село Грачёвка (цпр)	6657	3075	3582	46,2	53,8
Сельское поселение Красный сельсовет	2558	1224	1334	47,8	52,2



	Мужчины и женщины	Мужчины	Женщины	В общей численности населения, процентов	
				мужчины	женщины
Сельское поселение Кугультинский сельсовет	6465	3016	3449	46,7	53,3
Сельское поселение Сергиевский сельсовет	3092	1436	1656	46,4	53,6
Сельское поселение Спицевский сельсовет	4622	2163	2459	46,8	53,2
Сельское поселение Старомарьевский сельсовет	6359	3007	3352	47,3	52,7
Сельское поселение Село Тугулак	2192	1044	1148	47,6	52,4
Изобильненский муниципальный район	103635	48479	55156	46,8	53,2
Городское население	60402	27812	32590	46,0	54,0
Сельское население	43233	20667	22566	47,8	52,2
Городское поселение Город Изобильный - городское население - г. Изобильный (цмр)	40555	18609	21946	45,9	54,1
Городское поселение Поселок Рыздвяный - городское население - пгт Рыздвяный рп	7710	3621	4089	47,0	53,0
Городское поселение Поселок Солнечнодольск - городское население - пгт Солнечнодольск рп	12137	5582	6555	46,0	54,0
Сельское поселение Станица Баклановская	1998	991	1007	49,6	50,4
Сельское поселение Каменнобродский сельсовет	3058	1468	1590	48,0	52,0
Сельское поселение Московский сельсовет	6782	3282	3500	48,4	51,6
Сельское поселение Новоизобильненский сельсовет	2096	999	1097	47,7	52,3
Сельское поселение Станица Новотроицкая	7819	3721	4098	47,6	52,4
Сельское поселение Передовой сельсовет	3222	1527	1695	47,4	52,6
Сельское поселение Подлужненский сельсовет	2452	1161	1291	47,3	52,7
Сельское поселение Село Птичье	5076	2407	2669	47,4	52,6
Сельское поселение Рождественский сельсовет	2867	1393	1474	48,6	51,4
Сельское поселение Хутор Спорный	1536	725	811	47,2	52,8
Сельское поселение Староизобильненский сельсовет	3002	1430	1572	47,6	52,4
Сельское поселение Село Тищенское	3325	1563	1762	47,0	53,0
Ипатовский муниципальный район	62751	29281	33470	46,7	53,3
Городское население	26053	11779	14274	45,2	54,8
Сельское население	36698	17502	19196	47,7	52,3
Городское поселение Город Ипатово	26883	12184	14699	45,3	54,7
Городское население - г. Ипатово (цмр)	26053	11779	14274	45,2	54,8
Сельское население	830	405	425	48,8	51,2
Сельское поселение Большевикский сельсовет	2470	1154	1316	46,7	53,3
Сельское поселение Село Большая Джалга	3153	1477	1676	46,8	53,2
Сельское поселение Село Бурукшун	2246	1054	1192	46,9	53,1
Сельское поселение Винодельненский сельсовет	1578	759	819	48,1	51,9
Сельское поселение Добровольно-Васильевский сельсовет	1331	663	668	49,8	50,2
Сельское поселение Золотаревский сельсовет	3046	1549	1497	50,9	49,1
Сельское поселение Кевсалинский сельсовет	3485	1691	1794	48,5	51,5
Сельское поселение Красочный сельсовет	2451	1161	1290	47,4	52,6
Сельское поселение Леснодачненский сельсовет	1078	516	562	47,9	52,1
Сельское поселение Лиманский сельсовет	2651	1276	1375	48,1	51,9
Сельское поселение Мало-Барханчакский сельсовет	2098	1056	1042	50,3	49,7
Сельское поселение Октябрьский сельсовет	3596	1674	1922	46,6	53,4
Сельское поселение Первомайский сельсовет	1392	668	724	48,0	52,0
Сельское поселение Советскорунный сельсовет	2262	1073	1189	47,4	52,6
Сельское поселение Тахтинский сельсовет	3031	1326	1705	43,7	56,3

	Мужчины и женщины	Мужчины	Женщины	В общей численности населения, процентов	
				мужчины	женщины
Кировский муниципальный район	71723	33344	38379	46,5	53,5
Городское население	26562	12154	14408	45,8	54,2
Сельское население	45161	21190	23971	46,9	53,1
Городское поселение Город Новопавловск - городское население - г. Новопавловск (цмр)	26562	12154	14408	45,8	54,2
Сельское поселение Горнозаводской сельсовет	3240	1493	1747	46,1	53,9
Сельское поселение Зольский сельсовет	10883	5123	5760	47,1	52,9
Сельское поселение Комсомольский сельсовет	3708	1708	2000	46,1	53,9
Сельское поселение Станица Марьянская	9080	4234	4846	46,6	53,4
Сельское поселение Новосредненский сельсовет	2858	1344	1514	47,0	53,0
Сельское поселение Орловский сельсовет	2259	1051	1208	46,5	53,5
Сельское поселение Советский сельсовет	8244	3927	4317	47,6	52,4
Сельское поселение Старопавловский сельсовет	3422	1638	1784	47,9	52,1
Сельское поселение Посёлок Фазанный	1467	672	795	45,8	54,2
Кочубеевский муниципальный район - сельское население	79557	39751	39806	50,0	50,0
Сельское поселение Балахоновский сельсовет	5556	2859	2697	51,5	48,5
Сельское поселение Барсуковский сельсовет	4987	2507	2480	50,3	49,7
Сельское поселение Станица Беломечетская	2239	1064	1175	47,5	52,5
Сельское поселение Васильевский сельсовет	1502	694	808	46,2	53,8
Сельское поселение Вревский сельсовет	1523	729	794	47,9	52,1
Сельское поселение Георгиевский сельсовет	2134	1036	1098	48,5	51,5
Сельское поселение Заветненский сельсовет	4048	1869	2179	46,2	53,8
Сельское поселение Ивановский сельсовет	11171	5435	5736	48,7	51,3
Сельское поселение Казьминский сельсовет	5999	2792	3207	46,5	53,5
Сельское поселение Село Кочубеевское - село Кочубеевское (цмр)	26835	14087	12748	52,5	47,5
Сельское поселение Мищенский сельсовет	1518	725	793	47,8	52,2
Сельское поселение Надзорненский сельсовет	2411	1360	1051	56,4	43,6
Сельское поселение Новодеревенский сельсовет	6009	2817	3192	46,9	53,1
Сельское поселение Стародворцовский сельсовет	2021	969	1052	47,9	52,1
Сельское поселение Усть-Невинский сельсовет	1604	808	796	50,4	49,6
Красногвардейский муниципальный район - сельское население	40957	19201	21756	46,9	53,1
Сельское поселение Село Дмитриевское	3214	1570	1644	48,8	51,2
Сельское поселение Коммунарковский сельсовет	1591	748	843	47,0	53,0
Сельское поселение Село Красногвардейское - село Красногвардейское (цмр)	15992	7425	8567	46,4	53,6
Сельское поселение Село Ладовская Балка	4740	2197	2543	46,4	53,6
Сельское поселение Медвеженский сельсовет	1540	725	815	47,1	52,9
Сельское поселение Село Новомихайловское	2014	946	1068	47,0	53,0
Сельское поселение Село Покровское	1527	729	798	47,7	52,3
Сельское поселение Село Преградное	3316	1546	1770	46,6	53,4
Сельское поселение Привольненский сельсовет	3508	1611	1897	45,9	54,1
Сельское поселение Родыковский сельсовет	2461	1192	1269	48,4	51,6
Сельское поселение Штурмовский сельсовет	1054	512	542	48,6	51,4

	Мужчины и женщины	Мужчины	Женщины	В общей численности населения, процентов	
				мужчины	женщины
Курский муниципальный район - сельское население	54054	27017	27037	50,0	50,0
Сельское поселение Балтийский сельсовет	1925	932	993	48,4	51,6
Сельское поселение Галюгаевский сельсовет	2934	1393	1541	47,5	52,5
Сельское поселение Кановский сельсовет	2490	1203	1287	48,3	51,7
Сельское поселение Курский сельсовет	13403	6225	7178	46,4	53,6
станция Курская (цмр)	12045	5559	6486	46,2	53,8
Сельское поселение Мирненский сельсовет	2745	1290	1455	47,0	53,0
Сельское поселение Полтавский сельсовет	7175	4521	2654	63,0	37,0
Сельское поселение Ростовановский сельсовет	4711	2312	2399	49,1	50,9
Сельское поселение Рощинский сельсовет	1598	792	806	49,6	50,4
Сельское поселение Русский сельсовет	5767	2804	2963	48,6	51,4
Сельское поселение Серноводский сельсовет	3716	1836	1880	49,4	50,6
Сельское поселение Станица Стодеревская	1789	842	947	47,1	52,9
Сельское поселение Село Эдиссия	5801	2867	2934	49,4	50,6
Левокумский муниципальный район - сельское население	41499	19786	21713	47,7	52,3
Сельское поселение Бургун-Маджарский сельсовет	3059	1428	1631	46,7	53,3
Сельское поселение Величаевский сельсовет	5697	2801	2896	49,2	50,8
Сельское поселение Владимировский сельсовет	2552	1220	1332	47,8	52,2
Сельское поселение Заринский сельсовет	1785	857	928	48,0	52,0
Сельское поселение Село Левокумское - село Левокумское (цмр)	10302	4709	5593	45,7	54,3
Сельское поселение Николо-Александровский сельсовет	2891	1437	1454	49,7	50,3
Сельское поселение Посёлок Новокумский	2000	862	1138	43,1	56,9
Сельское поселение Село Правокумское	4433	2086	2347	47,1	52,9
Сельское поселение Село Приозерское	2393	1187	1206	49,6	50,4
Сельское поселение Турксадский сельсовет	2226	1147	1079	51,5	48,5
Сельское поселение Село Урожайное	4161	2052	2109	49,3	50,7
Минераловодский муниципальный район	140905	64676	76229	45,9	54,1
Городское население	83408	37715	45693	45,2	54,8
Сельское население	57497	26961	30536	46,9	53,1
Городское поселение Город Минеральные Воды - городское население - г. Минеральные Воды (цмр)	76728	34737	41991	45,3	54,7
Городское поселение Поселок Анджиевский - городское население - пгт Анджиевский рп	6680	2978	3702	44,6	55,4
Сельское поселение Гражданский сельсовет	4183	1980	2203	47,3	52,7
Сельское поселение Село Греческое	1077	492	585	45,7	54,3
Сельское поселение Левокумский сельсовет	8093	3733	4360	46,1	53,9
Сельское поселение Ленинский сельсовет	12818	6153	6665	48,0	52,0
Сельское поселение Марьино-Колодцевский сельсовет	3156	1458	1698	46,2	53,8
Сельское поселение Село Нагутское	3142	1519	1623	48,3	51,7
Сельское поселение Нижнеалександровский сельсовет	1639	795	844	48,5	51,5
Сельское поселение Первомайский сельсовет	6484	3006	3478	46,4	53,6
Сельское поселение Перевальненский сельсовет	1762	878	884	49,8	50,2
Сельское поселение Побегайловский сельсовет	5935	2769	3166	46,7	53,3
Сельское поселение Прикумский сельсовет	5504	2484	3020	45,1	54,9
Сельское поселение Розовский сельсовет	1655	768	887	46,4	53,6
Сельское поселение Ульяновский сельсовет	2049	926	1123	45,2	54,8

	Мужчины и женщины	Мужчины	Женщины	В общей численности населения, процентов	
				мужчины	женщины
Нефтекумский муниципальный район	68778	33104	35674	48,1	51,9
Городское население	35383	16884	18499	47,7	52,3
Сельское население	33395	16220	17175	48,6	51,4
Городское поселение Город Нефтекумск - городское население - г. Нефтекумск (цмр)	27687	13340	14347	48,2	51,8
Городское поселение Поселок Затеречный - городское население - пгт Затеречный рп	7696	3544	4152	46,0	54,0
Сельское поселение Село Ачикулак	6100	2862	3238	46,9	53,1
Сельское поселение Закумский сельсовет	1648	845	803	51,3	48,7
Сельское поселение Зимнеставочный сельсовет	1261	642	619	50,9	49,1
Сельское поселение Зункарский сельсовет	1512	741	771	49,0	51,0
Сельское поселение Кара-Тюбинский сельсовет	3262	1575	1687	48,3	51,7
Сельское поселение Каясулинский сельсовет	6469	3108	3361	48,0	52,0
Сельское поселение Махмуд-Мектебский сельсовет	3357	1643	1714	48,9	51,1
Сельское поселение Новкус-Артезианский сельсовет	3619	1733	1886	47,9	52,1
Сельское поселение Озек-Суатский сельсовет	2642	1333	1309	50,5	49,5
Сельское поселение Тукуй-Мектебский сельсовет	3525	1738	1787	49,3	50,7
Новоалександровский муниципальный район	65477	30399	35078	46,4	53,6
Городское население	26757	12022	14735	44,9	55,1
Сельское население	38720	18377	20343	47,5	52,5
Городское поселение Город Новоалександровск	26923	12102	14821	45,0	55,0
Городское население - г. Новоалександровск (цмр)	26757	12022	14735	44,9	55,1
Сельское население	166	80	86	48,2	51,8
Сельское поселение Горьковский сельсовет	2007	977	1030	48,7	51,3
Сельское поселение Григорополисский сельсовет	10216	4919	5297	48,1	51,9
Сельское поселение Станица Кармалиновская	1549	735	814	47,4	52,6
Сельское поселение Краснозоринский сельсовет	2540	1236	1304	48,7	51,3
Сельское поселение Красночервоный сельсовет	1912	918	994	48,0	52,0
Сельское поселение Присадовый сельсовет	1547	722	825	46,7	53,3
Сельское поселение Радужский сельсовет	1955	944	1011	48,3	51,7
Сельское поселение Раздольненский сельсовет	4326	2019	2307	46,7	53,3
Сельское поселение Станица Расшеватская	5326	2495	2831	46,8	53,2
Сельское поселение Светлинский сельсовет	2073	990	1083	47,8	52,2
Сельское поселение Темижбекский сельсовет	5103	2342	2761	45,9	54,1
Новоселицкий муниципальный район - сельское население	26697	12559	14138	47,0	53,0
Сельское поселение Село Долиновка	1643	784	859	47,7	52,3
Сельское поселение Журавский сельсовет	3726	1783	1943	47,9	52,1
Сельское поселение Село Китаевское	2782	1295	1487	46,5	53,5
Сельское поселение Новомаякский сельсовет	1529	714	815	46,7	53,3
Сельское поселение Село Новоселицкое - село Новоселицкое (цмр)	8729	4062	4667	46,5	53,5
Сельское поселение Село Падинское	1609	775	834	48,2	51,8
Сельское поселение Село Чернолесское	5557	2606	2951	46,9	53,1
Сельское поселение Посёлок Щелкан	1122	540	582	48,1	51,9
Петровский муниципальный район	78067	36043	42024	46,2	53,8
Городское население	38520	17592	20928	45,7	54,3
Сельское население	39547	18451	21096	46,7	53,3



	Мужчины и женщины	Мужчины	Женщины	В общей численности населения, процентов	
				мужчины	женщины
Городское поселение Город Светлоград	39545	18103	21442	45,8	54,2
Городское население - г. Светлоград (цмр)	38520	17592	20928	45,7	54,3
Сельское население	1025	511	514	49,9	50,1
Сельское поселение Село Благодарное	5132	2400	2732	46,8	53,2
Сельское поселение Высоцкий сельсовет	4324	1958	2366	45,3	54,7
Сельское поселение Село Гофицкое	5096	2423	2673	47,5	52,5
Сельское поселение Дон-Балковский сельсовет	2142	964	1178	45,0	55,0
Сельское поселение Константиновский сельсовет	5433	2473	2960	45,5	54,5
Сельское поселение Село Николина Балка	2657	1268	1389	47,7	52,3
Сельское поселение Прикалаусский сельсовет	1968	925	1043	47,0	53,0
Сельское поселение Просянский сельсовет	1533	714	819	46,6	53,4
Сельское поселение Рогато-Балковский сельсовет	2985	1415	1570	47,4	52,6
Сельское поселение Село Сухая Буйвола	3432	1619	1813	47,2	52,8
Сельское поселение Шангалинский сельсовет	1775	854	921	48,1	51,9
Сельское поселение Село Шведино	2045	927	1118	45,3	54,7
Предгорный муниципальный район - сельское население	106775	50147	56628	47,0	53,0
Сельское поселение Станица Бекешевская	3120	1421	1699	45,5	54,5
Сельское поселение Станица Боргустанская	4013	1858	2155	46,3	53,7
Сельское поселение Винсадский сельсовет	8882	4113	4769	46,3	53,7
Сельское поселение Эссентукский сельсовет	21121	9738	11383	46,1	53,9
станция Эссентукская (цмр)	20166	9302	10864	46,1	53,9
Сельское поселение Посёлок Мирный	1780	825	955	46,3	53,7
Сельское поселение Нежинский сельсовет	4308	1967	2341	45,7	54,3
Сельское поселение Новоблагодарненский сельсовет	3916	1911	2005	48,8	51,2
Сельское поселение Подкумский сельсовет	3885	1810	2075	46,6	53,4
Сельское поселение Пригородный сельсовет	3419	1622	1797	47,4	52,6
Сельское поселение Пятигорский сельсовет	6172	2853	3319	46,2	53,8
Сельское поселение Суворовский сельсовет	18580	8800	9780	47,4	52,6
Сельское поселение Тельмановский сельсовет	5083	2493	2590	49,0	51,0
Сельское поселение Этокский сельсовет	5498	2712	2786	49,3	50,7
Сельское поселение Юцкий сельсовет	11896	5683	6213	47,8	52,2
Сельское поселение Яснополянский сельсовет	5102	2341	2761	45,9	54,1
Советский муниципальный район	62790	28410	34380	45,2	54,8
Городское население	35839	15874	19965	44,3	55,7
Сельское население	26951	12536	14415	46,5	53,5
Городское поселение Город Зеленокумск	37371	16618	20753	44,5	55,5
Городское население - г. Зеленокумск (цмр)	35839	15874	19965	44,3	55,7
Сельское население	1532	744	788	48,6	51,4
Сельское поселение Восточный сельсовет	1876	910	966	48,5	51,5
Сельское поселение Село Горькая Балка	2501	1167	1334	46,7	53,3
Сельское поселение Нинский сельсовет	4790	2238	2552	46,7	53,3
Сельское поселение Село Отказное	3018	1403	1615	46,5	53,5
Сельское поселение Правокумский сельсовет	1498	701	797	46,8	53,2
Сельское поселение Солдато-Александровский сельсовет	11736	5373	6363	45,8	54,2

	Мужчины и женщины	Мужчины	Женщины	В общей численности населения, процентов	
				мужчины	женщины
Степновский муниципальный район - сельское население	22192	10565	11627	47,6	52,4
Сельское поселение Богдановский сельсовет	1998	941	1057	47,1	52,9
Сельское поселение Варениковский сельсовет	1901	908	993	47,8	52,2
Сельское поселение Верхнестепновский сельсовет	2221	1060	1161	47,7	52,3
Сельское поселение Иргаклинский сельсовет	4304	2085	2219	48,4	51,6
Сельское поселение Ольгинский сельсовет	2975	1446	1529	48,6	51,4
Сельское поселение Село Соломенское	2618	1246	1372	47,6	52,4
Сельское поселение Степновский сельсовет	6175	2879	3296	46,6	53,4
село Степное (цмр)	5611	2602	3009	46,4	53,6
Труновский муниципальный район - сельское население	34558	16247	18311	47,0	53,0
Сельское поселение Безопасненский сельсовет	6844	3299	3545	48,2	51,8
Сельское поселение Донской сельсовет	15558	7187	8371	46,2	53,8
село Донское (цмр)	14927	6885	8042	46,1	53,9
Сельское поселение Кировский сельсовет	2944	1403	1541	47,7	52,3
Сельское поселение Село Новая Кугульта	787	370	417	47,0	53,0
Сельское поселение Село Подлесное	1842	863	979	46,9	53,1
Сельское поселение Труновский сельсовет	6583	3125	3458	47,5	52,5
Туркменский муниципальный район - сельское население	25948	12331	13617	47,5	52,5
Сельское поселение Владимировский сельсовет	1569	770	799	49,1	50,9
Сельское поселение Село Казгулак	2023	940	1083	46,5	53,5
Сельское поселение Село Камбулат	2298	1038	1260	45,2	54,8
Сельское поселение Кендже-Кулакский сельсовет	1957	962	995	49,2	50,8
Сельское поселение Красноманьчский сельсовет	1666	812	854	48,7	51,3
Сельское поселение Куликово-Копанский сельсовет	1587	798	789	50,3	49,7
Сельское поселение Кучерлинский сельсовет	3207	1559	1648	48,6	51,4
Сельское поселение Летнеставочный сельсовет	5787	2703	3084	46,7	53,3
село Летняя Ставка (цмр)	4437	2068	2369	46,6	53,4
Сельское поселение Село Малые Ягуры	1961	888	1073	45,3	54,7
Сельское поселение Новокучерлинский сельсовет	1176	564	612	48,0	52,0
Сельское поселение Овощинский сельсовет	2717	1297	1420	47,7	52,3
Шпаковский муниципальный район	123071	58220	64851	47,3	52,7
Городское население	70981	33198	37783	46,8	53,2
Сельское население	52090	25022	27068	48,0	52,0
Городское поселение Город Михайловск	71562	33497	38065	46,8	53,2
Городское население - г. Михайловск (цмр)	70981	33198	37783	46,8	53,2
Сельское население	581	299	282	51,5	48,5
Сельское поселение Верхнерусский сельсовет	6379	3073	3306	48,2	51,8
Сельское поселение Деминский сельсовет	3674	1796	1878	48,9	51,1
Сельское поселение Дубовский сельсовет	2300	1097	1203	47,7	52,3
Сельское поселение Казинский сельсовет	2457	1176	1281	47,9	52,1
Сельское поселение Надеждинский сельсовет	11214	5421	5793	48,3	51,7
Сельское поселение Пелагиадский сельсовет	6825	3193	3632	46,8	53,2
Сельское поселение Станица Новомарьевская	2640	1283	1357	48,6	51,4
Сельское поселение Сенгилеевский сельсовет	3088	1481	1607	48,0	52,0

	Мужчины и женщины	Мужчины	Женщины	В общей численности населения, процентов	
				мужчины	женщины
Сельское поселение Татарский сельсовет	8121	3895	4226	48,0	52,0
Сельское поселение Темнолесский сельсовет	2795	1329	1466	47,5	52,5
Сельское поселение Цимлянский сельсовет	2016	979	1037	48,6	51,4
Приволжский федеральный округ	29899699	13754749	16144950	46,0	54,0
Городское население	21181880	9587057	11594823	45,3	54,7
Сельское население	8717819	4167692	4550127	47,8	52,2
Республика Башкортостан	4072292	1903773	2168519	46,7	53,3
Городское население	2461652	1126803	1334849	45,8	54,2
Сельское население	1610640	776970	833670	48,2	51,8
Городской округ город Уфа	1071640	484471	587169	45,2	54,8
Городское население – г. Уфа	1062319	479952	582367	45,2	54,8
внутригородские районы					
Демский	64294	29994	34300	46,7	53,3
Калининский	197451	91004	106447	46,1	53,9
Кировский	147062	64865	82197	44,1	55,9
Ленинский	77362	36669	40693	47,4	52,6
Октябрьский	234152	104639	129513	44,7	55,3
Орджоникидзевский	168615	76310	92305	45,3	54,7
Советский	173383	76471	96912	44,1	55,9
Сельское население	9321	4519	4802	48,5	51,5
Городской округ город Агидель - городское население - г. Агидель	16370	7820	8550	47,8	52,2
Городской округ город Кумертау	67078	30506	36572	45,5	54,5
Городское население – г. Кумертау	62851	28738	34113	45,7	54,3
Сельское население	4227	1768	2459	41,8	58,2
Городской округ город Межгорье - городское население - г. Межгорье	17352	8252	9100	47,6	52,4
Городской округ город Нефтекамск	133535	62288	71247	46,6	53,4
Городское население – г. Нефтекамск	121733	56613	65120	46,5	53,5
Сельское население	11802	5675	6127	48,1	51,9
Городской округ город Октябрьский - городское население - г. Октябрьский	109474	51129	58345	46,7	53,3
Городской округ город Салават - городское население - г. Салават	156095	73146	82949	46,9	53,1
Городской округ город Сибай	63838	28923	34915	45,3	54,7
Городское население – г. Сибай	62763	28407	34356	45,3	54,7
Сельское население	1075	516	559	48,0	52,0
Городской округ город Стерлитамак - городское население - г. Стерлитамак	273486	124895	148591	45,7	54,3
Абзелиловский муниципальный район - сельское население	45551	22106	23445	48,5	51,5
Сельское поселение Альмухаметовский сельский совет	3522	1698	1824	48,2	51,8
Сельское поселение Амангильдинский сельский совет	2384	1184	1200	49,7	50,3
Сельское поселение Аскаровский сельский совет	8160	3854	4306	47,2	52,8
село Аскарово (цпр)	7634	3583	4051	46,9	53,1
Сельское поселение Баимовский сельский совет	3868	1939	1929	50,1	49,9
Сельское поселение Бурангуловский сельский совет	1566	784	782	50,1	49,9
Сельское поселение Гусевский сельский совет	2567	1251	1316	48,7	51,3

	Мужчины и женщины	Мужчины	Женщины	В общей численности населения, процентов	
				мужчины	женщины
Сельское поселение Давлетовский сельский совет	1814	898	916	49,5	50,5
Сельское поселение Кирдасовский сельский совет	801	400	401	49,9	50,1
Сельское поселение Краснобашкирский сельский совет	3766	1778	1988	47,2	52,8
Сельское поселение Равиловский сельский совет	2380	1175	1205	49,4	50,6
Сельское поселение Ташбулатовский сельский совет	3794	1814	1980	47,8	52,2
Сельское поселение Таштимеровский сельский совет	3953	1909	2044	48,3	51,7
Сельское поселение Халиловский сельский совет	2861	1429	1432	49,9	50,1
Сельское поселение Хамитовский сельский совет	917	468	449	51,0	49,0
Сельское поселение Янгильский сельский совет	3198	1525	1673	47,7	52,3
Альшеевский муниципальный район - сельское население	43647	20774	22873	47,6	52,4
Сельское поселение Абдрашитовский сельский совет	1537	764	773	49,7	50,3
Сельское поселение Аксеновский сельский совет	2519	1208	1311	48,0	52,0
Сельское поселение Воздвиженский сельский совет	823	390	433	47,4	52,6
Сельское поселение Гайниямакский сельский совет	1076	525	551	48,8	51,2
Сельское поселение Зеленоклиновский сельский совет	715	354	361	49,5	50,5
Сельское поселение Ибраевский сельский совет	888	449	439	50,6	49,4
Сельское поселение Казанский сельский совет	977	464	513	47,5	52,5
Сельское поселение Кармышевский сельский совет	1544	780	764	50,5	49,5
Сельское поселение Кипчак-Аскарковский сельский совет	1012	516	496	51,0	49,0
Сельское поселение Кызыльский сельский совет	1314	660	654	50,2	49,8
Сельское поселение Мендяновский сельский совет	678	324	354	47,8	52,2
Сельское поселение Нигматуллинский сельский совет	958	468	490	48,9	51,1
Сельское поселение Нижнеаврюзовский сельский совет	1285	614	671	47,8	52,2
Сельское поселение Никифаровский сельский совет	1166	535	631	45,9	54,1
Сельское поселение Раевский сельский совет - село Раевский (цпр)	19557	9113	10444	46,6	53,4
Сельское поселение Слаковский сельский совет	956	436	520	45,6	54,4
Сельское поселение Ташлинский сельский совет	726	362	364	49,9	50,1
Сельское поселение Трунтайшевский сельский совет	1462	689	773	47,1	52,9
Сельское поселение Чебенлинский сельский совет	892	449	443	50,3	49,7
Сельское поселение Шафрановской сельский совет	3562	1674	1888	47,0	53,0
Архангельский муниципальный район - сельское население	18514	8975	9539	48,5	51,5
Сельское поселение Абзановский сельский совет	1038	491	547	47,3	52,7
Сельское поселение Архангельский сельский совет село Архангельское (цпр)	5978	2813	3165	47,1	52,9
Сельское поселение Арх-Латышский сельский совет	5819	2734	3085	47,0	53,0
Сельское поселение Арх-Латышский сельский совет	2063	1012	1051	49,1	50,9
Сельское поселение Бакалдинский сельский совет	1867	927	940	49,7	50,3
Сельское поселение Инзерский сельский совет	1290	630	660	48,8	51,2
Сельское поселение Ирныкшинский сельский совет	555	290	265	52,3	47,7
Сельское поселение Краснозилымский сельский совет	1285	616	669	47,9	52,1
Сельское поселение Краснокуртовский сельский совет	407	194	213	47,7	52,3
Сельское поселение Липовский сельский совет	1351	651	700	48,2	51,8
Сельское поселение Орловский сельский совет	456	215	241	47,1	52,9
Сельское поселение Тавакачевский сельский совет	1020	511	509	50,1	49,9
Сельское поселение Узунларовский сельский совет	1204	625	579	51,9	48,1

	Мужчины и женщины	Мужчины	Женщины	В общей численности населения, процентов	
				мужчины	женщины
Аскинский муниципальный район - сельское население	21272	10482	10790	49,3	50,7
Сельское поселение Арбашевский сельский совет	454	210	244	46,3	53,7
Сельское поселение Аскинский сельский совет	8402	4060	4342	48,3	51,7
село Аскино (цмр)	6918	3317	3601	47,9	52,1
Сельское поселение Евбулякский сельский совет	901	440	461	48,8	51,2
Сельское поселение Казанчинский сельский совет	1147	581	566	50,7	49,3
Сельское поселение Карткисяковский сельский совет	512	259	253	50,6	49,4
Сельское поселение Кашкинский сельский совет	1744	880	864	50,5	49,5
Сельское поселение Ключевский сельский совет	419	220	199	52,5	47,5
Сельское поселение Кубязовский сельский совет	1463	723	740	49,4	50,6
Сельское поселение Кунгаковский сельский совет	658	345	313	52,4	47,6
Сельское поселение Кшлау-Елгинский сельский совет	1185	561	624	47,3	52,7
Сельское поселение Мутабашевский сельский совет	685	349	336	50,9	49,1
Сельское поселение Петропавловский сельский совет	1049	513	536	48,9	51,1
Сельское поселение Султанбековский сельский совет	702	339	363	48,3	51,7
Сельское поселение Урмиязовский сельский совет	1489	761	728	51,1	48,9
Сельское поселение Усть-Табасский сельский совет	462	241	221	52,2	47,8
Аургазинский муниципальный район - сельское население	36970	17716	19254	47,9	52,1
Сельское поселение Балыккыкульский сельский совет	1312	650	662	49,5	50,5
Сельское поселение Батыровский сельский совет	2237	1057	1180	47,3	52,7
Сельское поселение Бишкаинский сельский совет	1196	600	596	50,2	49,8
Сельское поселение Ибраевский сельский совет	1394	691	703	49,6	50,4
Сельское поселение Исмагиловский сельский совет	1174	545	629	46,4	53,6
Сельское поселение Ишлинский сельский совет	1452	675	777	46,5	53,5
Сельское поселение Кебьячевский сельский совет	749	373	376	49,8	50,2
Сельское поселение Меселинский сельский совет	1411	689	722	48,8	51,2
Сельское поселение Михайловский сельский совет	1098	547	551	49,8	50,2
Сельское поселение Нагадакский сельский совет	1661	823	838	49,5	50,5
Сельское поселение Новокальчировский сельский совет	1696	782	914	46,1	53,9
Сельское поселение Семенкинский сельский совет	2742	1270	1472	46,3	53,7
Сельское поселение Степановский сельский совет	922	430	492	46,6	53,4
Сельское поселение Султанмуратовский сельский совет	897	419	478	46,7	53,3
Сельское поселение Таштамакский сельский совет	986	498	488	50,5	49,5
Сельское поселение Толбазинский сельский совет	10705	5030	5675	47,0	53,0
село Толбазы (цмр)	10114	4740	5374	46,9	53,1
Сельское поселение Тряпинский сельский совет	1020	490	530	48,0	52,0
Сельское поселение Тукаевский сельский совет	1462	723	739	49,5	50,5
Сельское поселение Турумбетовский сельский совет	888	448	440	50,5	49,5
Сельское поселение Уршакский сельский совет	985	474	511	48,1	51,9
Сельское поселение Чуваш-Карамалинский сельский совет	983	502	481	51,1	48,9
Баймакский муниципальный район	58572	28132	30440	48,0	52,0
Городское население	17710	8339	9371	47,1	52,9
Сельское население	40862	19793	21069	48,4	51,6
Городское поселение г. Баймак - городское население - г. Баймак (цмр)	17710	8339	9371	47,1	52,9

	Мужчины и женщины	Мужчины	Женщины	В общей численности населения, процентов	
				мужчины	женщины
Сельское поселение Абдулкаримовский сельский совет	817	408	409	49,9	50,1
Сельское поселение Акмурунский сельский совет	3000	1487	1513	49,6	50,4
Сельское поселение Бекешевский сельский совет	1644	787	857	47,9	52,1
Сельское поселение Биляловский сельский совет	1852	925	927	49,9	50,1
Сельское поселение Зилаирский сельский совет	3833	1808	2025	47,2	52,8
Сельское поселение Иткуловский 1-й сельский совет	1416	705	711	49,8	50,2
Сельское поселение Ишбердинский сельский совет	1153	584	569	50,7	49,3
Сельское поселение Ишмурзинский сельский совет	1060	532	528	50,2	49,8
Сельское поселение Ишмухаметовский сельский совет	1166	574	592	49,2	50,8
Сельское поселение Кульчуровский сельский совет	1681	844	837	50,2	49,8
Сельское поселение Кусеевский сельский совет	934	472	462	50,5	49,5
Сельское поселение Мерясовский сельский совет	739	368	371	49,8	50,2
Сельское поселение Мукасовский сельский совет	2452	1190	1262	48,5	51,5
Сельское поселение Нигаматовский сельский совет	2867	1415	1452	49,4	50,6
Сельское поселение Семеновский сельский совет	359	175	184	48,7	51,3
Сельское поселение Сибайский сельский совет	3159	1474	1685	46,7	53,3
Сельское поселение Тавлыкаевский сельский совет	1838	911	927	49,6	50,4
Сельское поселение Татлыбаевский сельский совет	1429	711	718	49,8	50,2
Сельское поселение Темясовский сельский совет	5690	2582	3108	45,4	54,6
Сельское поселение Тубинский сельский совет	1228	581	647	47,3	52,7
Сельское поселение Юмашевский сельский совет	1480	738	742	49,9	50,1
Сельское поселение Яратовский сельский совет	1065	522	543	49,0	51,0
Бакалинский муниципальный район - сельское население	28776	13960	14816	48,5	51,5
Сельское поселение Ахмановский сельский совет	965	462	503	47,9	52,1
Сельское поселение Бакалинский сельский совет село Бакалы (цпр)	11605	5632	5973	48,5	51,5
Сельское поселение Бузюровский сельский совет	9568	4541	5027	47,5	52,5
Сельское поселение Дияшевский сельский совет	780	387	393	49,6	50,4
Сельское поселение Дияшевский сельский совет	1470	731	739	49,7	50,3
Сельское поселение Камышлытамакский сельский совет	851	396	455	46,5	53,5
Сельское поселение Килеевский сельский совет	1671	806	865	48,2	51,8
Сельское поселение Куштиряковский сельский совет	702	328	374	46,7	53,3
Сельское поселение Михайловский сельский совет	865	410	455	47,4	52,6
Сельское поселение Мустафинский сельский совет	957	470	487	49,1	50,9
Сельское поселение Новокатаевский сельский совет	968	466	502	48,1	51,9
Сельское поселение Новоурсаевский сельский совет	804	408	396	50,7	49,3
Сельское поселение Старокостеевский сельский совет	767	373	394	48,6	51,4
Сельское поселение Старокуручевский сельский совет	2778	1342	1436	48,3	51,7
Сельское поселение Староматинский сельский совет	1514	752	762	49,7	50,3
Сельское поселение Старошарашлинский сельский совет	725	351	374	48,4	51,6
Сельское поселение Тактагуловский сельский совет	581	286	295	49,2	50,8
Сельское поселение Урманяевский сельский совет	773	360	413	46,6	53,4
Балтачевский муниципальный район - сельское население	21623	10485	11138	48,5	51,5
Сельское поселение Богдановский сельский совет	959	463	496	48,3	51,7
Сельское поселение Верхнеяктаевский сельский совет	910	451	459	49,6	50,4
Сельское поселение Кундашлинский сельский совет	879	441	438	50,2	49,8



	Мужчины и женщины	Мужчины	Женщины	В общей численности населения, процентов	
				мужчины	женщины
Сельское поселение Кунтугушевский сельский совет	1351	678	673	50,2	49,8
Сельское поселение Нижнекарышевский сельский совет	1663	796	867	47,9	52,1
Сельское поселение Нижнесикиязовский сельский совет	1245	629	616	50,5	49,5
Сельское поселение Норкинский сельский совет	726	348	378	47,9	52,1
Сельское поселение Сейтяковский сельский совет	1092	528	564	48,4	51,6
Сельское поселение Старобалтачевский сельский совет	6942	3291	3651	47,4	52,6
село Старобалтачево (цпр)	5598	2624	2974	46,9	53,1
Сельское поселение Староянбаевский сельский совет	1123	529	594	47,1	52,9
Сельское поселение Тошкуровский сельский совет	1456	710	746	48,8	51,2
Сельское поселение Тучубаевский сельский совет	974	491	483	50,4	49,6
Сельское поселение Шавьядинский сельский совет	681	328	353	48,2	51,8
Сельское поселение Штандинский сельский совет	1015	513	502	50,5	49,5
Сельское поселение Ялангачевский сельский совет	607	289	318	47,6	52,4
Белебеевский муниципальный район	101896	47174	54722	46,3	53,7
Городское население	81079	37239	43840	45,9	54,1
Сельское население	20817	9935	10882	47,7	52,3
Городское поселение г. Белебей - городское население - г. Белебей (цпр)	60188	27642	32546	45,9	54,1
Городское поселение Приютовский поссовет - городское население - пгт Приютово рп	20891	9597	11294	45,9	54,1
Сельское поселение Аксаковский сельский совет	3832	1797	2035	46,9	53,1
Сельское поселение Анновский сельский совет	899	441	458	49,1	50,9
Сельское поселение Баженовский сельский совет	1317	650	667	49,4	50,6
Сельское поселение Донской сельский совет	869	427	442	49,1	50,9
Сельское поселение Ермолкинский сельский совет	1695	803	892	47,4	52,6
Сельское поселение Знаменский сельский совет	2285	1106	1179	48,4	51,6
Сельское поселение Максим-Горьковский сельский совет	1961	877	1084	44,7	55,3
Сельское поселение Малиновский сельский совет	1160	579	581	49,9	50,1
Сельское поселение Метевбашевский сельский совет	1087	536	551	49,3	50,7
Сельское поселение Рассветовский сельский совет	1106	540	566	48,8	51,2
Сельское поселение Семенкинский сельский совет	797	394	403	49,4	50,6
Сельское поселение Слакбашевский сельский совет	714	333	381	46,6	53,4
Сельское поселение Тузлукушевский сельский совет	730	340	390	46,6	53,4
Сельское поселение Усень-Ивановский сельский совет	1394	643	751	46,1	53,9
Сельское поселение Шаровский сельский совет	971	469	502	48,3	51,7
Белокатайский муниципальный район - сельское население	20169	9805	10364	48,6	51,4
Сельское поселение Атаршинский сельский совет	742	370	372	49,9	50,1
Сельское поселение Белянковский сельский совет	1811	880	931	48,6	51,4
Сельское поселение Емашинский сельский совет	1069	505	564	47,2	52,8
Сельское поселение Карлыхановский сельский совет	1692	823	869	48,6	51,4
Сельское поселение Майгазинский сельский совет	1042	516	526	49,5	50,5
Сельское поселение Нижнеискушинский сельский совет	628	294	334	46,8	53,2
Сельское поселение Новобелокатайский сельский совет	6217	2967	3250	47,7	52,3
село Новобелокатай (цпр)	5961	2836	3125	47,6	52,4
Сельское поселение Ногушинский сельский совет	628	296	332	47,1	52,9
Сельское поселение Старобелокатайский сельский совет	1156	567	589	49,0	51,0

	Мужчины и женщины	Мужчины	Женщины	В общей численности населения, процентов	
				мужчины	женщины
Сельское поселение Тардавский сельский совет	469	247	222	52,7	47,3
Сельское поселение Ургалинский сельский совет	2488	1213	1275	48,8	51,2
Сельское поселение Утяшевский сельский совет	1072	541	531	50,5	49,5
Сельское поселение Яныбаевский сельский совет	1155	586	569	50,7	49,3
Белорецкий муниципальный район	107248	49708	57540	46,3	53,7
Городское население	68806	31059	37747	45,1	54,9
Сельское население	38442	18649	19793	48,5	51,5
Городское поселение г. Белорецк - городское население - г. Белорецк (цмр)	68806	31059	37747	45,1	54,9
Сельское поселение Абзаковский сельский совет	1935	954	981	49,3	50,7
Сельское поселение Азикеевский сельский совет	2068	1067	1001	51,6	48,4
Сельское поселение Ассинский сельский совет	1751	892	859	50,9	49,1
Сельское поселение Верхнеавзянский сельский совет	2297	1057	1240	46,0	54,0
Сельское поселение Зигазинский сельский совет	871	416	455	47,8	52,2
Сельское поселение Зуяковский сельский совет	1407	721	686	51,2	48,8
Сельское поселение Железнодорожный сельский совет	3020	1454	1566	48,1	51,9
Сельское поселение Инзерский сельский совет	6128	3023	3105	49,3	50,7
Сельское поселение Ишлинский сельский совет	1047	495	552	47,3	52,7
Сельское поселение Кагинский сельский совет	986	462	524	46,9	53,1
Сельское поселение Ломовский сельский совет	2620	1260	1360	48,1	51,9
Сельское поселение Николаевский сельский совет	847	427	420	50,4	49,6
Сельское поселение Нурский сельский совет	310	151	159	48,7	51,3
Сельское поселение Серменевский сельский совет	2384	1202	1182	50,4	49,6
Сельское поселение Сосновский сельский совет	1261	611	650	48,5	51,5
Сельское поселение Тирлянский сельский совет	4427	2002	2425	45,2	54,8
Сельское поселение Туканский сельский совет	1493	708	785	47,4	52,6
Сельское поселение Узьянский сельский совет	1613	773	840	47,9	52,1
Сельское поселение Шигаевский сельский совет	1977	974	1003	49,3	50,7
Бижбулякский муниципальный район - сельское население	26080	12651	13429	48,5	51,5
Сельское поселение Аитовский сельский совет	1511	725	786	48,0	52,0
Сельское поселение Базлыкский сельский совет	1621	823	798	50,8	49,2
Сельское поселение Бижбулякский сельский совет село Бижбуляк (цмр)	8113	3905	4208	48,1	51,9
Сельское поселение Биккуловский сельский совет	6446	3061	3385	47,5	52,5
Сельское поселение Биккуловский сельский совет	1004	497	507	49,5	50,5
Сельское поселение Демский сельский совет	2646	1258	1388	47,5	52,5
Сельское поселение Елбулактамакский сельский совет	975	469	506	48,1	51,9
Сельское поселение Зириклинский сельский совет	1224	594	630	48,5	51,5
Сельское поселение Калининский сельский совет	1525	772	753	50,6	49,4
Сельское поселение Каменский сельский совет	528	246	282	46,6	53,4
Сельское поселение Кенгер-Менеузовский сельский совет	2161	1033	1128	47,8	52,2
Сельское поселение Кош-Елгинский сельский совет	1322	631	691	47,7	52,3
Сельское поселение Михайловский сельский совет	2028	1021	1007	50,3	49,7
Сельское поселение Сухореченский сельский совет	1422	677	745	47,6	52,4
Бирский муниципальный район	61496	28047	33449	45,6	54,4
Городское население	41635	18320	23315	44,0	56,0
Сельское население	19861	9727	10134	49,0	51,0

	Мужчины и женщины	Мужчины	Женщины	В общей численности населения, процентов	
				мужчины	женщины
Городское поселение г. Бирск	43572	19258	24314	44,2	55,8
Городское население - г. Бирск (цмр)	41635	18320	23315	44,0	56,0
Сельское население	1937	938	999	48,4	51,6
Сельское поселение Бахтыбаевский сельский совет	2336	1133	1203	48,5	51,5
Сельское поселение Березовский сельский совет	1099	583	516	53,0	47,0
Сельское поселение Бурновский сельский совет	1763	943	820	53,5	46,5
Сельское поселение Верхнелачентауский сельский совет	677	324	353	47,9	52,1
Сельское поселение Калининковский сельский совет	1501	710	791	47,3	52,7
Сельское поселение Кусекеевский сельский совет	1408	704	704	50,0	50,0
Сельское поселение Маядыковский сельский совет	969	476	493	49,1	50,9
Сельское поселение Осиновский сельский совет	1150	565	585	49,1	50,9
Сельское поселение Силантьевский сельский совет	1024	464	560	45,3	54,7
Сельское поселение Старобазановский сельский совет	1393	667	726	47,9	52,1
Сельское поселение Старопетровский сельский совет	1380	655	725	47,5	52,5
Сельское поселение Суловский сельский совет	1523	741	782	48,7	51,3
Сельское поселение Угузевский сельский совет	500	230	270	46,0	54,0
Сельское поселение Чишминский сельский совет	1201	594	607	49,5	50,5
Благоварский муниципальный район - сельское население	26004	12405	13599	47,7	52,3
Сельское поселение Алексеевский сельский совет	1753	836	917	47,7	52,3
Сельское поселение Балышлинский сельский совет	1084	532	552	49,1	50,9
Сельское поселение Благоварский сельский совет	2565	1190	1375	46,4	53,6
Сельское поселение Дмитриевский сельский совет	581	301	280	51,8	48,2
Сельское поселение Каргалинский сельский совет	717	355	362	49,5	50,5
Сельское поселение Кашкалашинский сельский совет	1176	577	599	49,1	50,9
Сельское поселение Кучербаевский сельский совет	2801	1316	1485	47,0	53,0
Сельское поселение Мирновский сельский совет	1243	595	648	47,9	52,1
Сельское поселение Первомайский сельский совет	1410	658	752	46,7	53,3
Сельское поселение Тановский сельский совет	1389	675	714	48,6	51,4
Сельское поселение Троицкий сельский совет	622	292	330	46,9	53,1
Сельское поселение Удрякбашевский сельский совет	998	476	522	47,7	52,3
Сельское поселение Языковский сельский совет	8040	3782	4258	47,0	53,0
село Языково (цмр)	6368	2964	3404	46,5	53,5
Сельское поселение Ямакаевский сельский совет	632	324	308	51,3	48,7
Сельское поселение Янышевский сельский совет	993	496	497	49,9	50,1
Благовещенский муниципальный район	49736	23742	25994	47,7	52,3
Городское население	34239	16099	18140	47,0	53,0
Сельское население	15497	7643	7854	49,3	50,7
Городское поселение г. Благовещенск - городское население - г. Благовещенск (цмр)	34239	16099	18140	47,0	53,0
Сельское поселение Бедеево-Полянский сельский совет	2451	1183	1268	48,3	51,7
Сельское поселение Богородский сельский совет	466	230	236	49,4	50,6
Сельское поселение Волковский сельский совет	430	214	216	49,8	50,2
Сельское поселение Изяковский сельский совет	1152	564	588	49,0	51,0
Сельское поселение Иликовский сельский совет	600	292	308	48,7	51,3
Сельское поселение Ильино-Полянский сельский совет	2898	1451	1447	50,1	49,9
Сельское поселение Николаевский сельский совет	1105	527	578	47,7	52,3

	Мужчины и женщины	Мужчины	Женщины	В общей численности населения, процентов	
				мужчины	женщины
Сельское поселение Новонадеждинский сельский совет	1306	657	649	50,3	49,7
Сельское поселение Октябрьский сельский совет	764	424	340	55,5	44,5
Сельское поселение Орловский сельский совет	393	199	194	50,6	49,4
Сельское поселение Покровский сельский совет	576	266	310	46,2	53,8
Сельское поселение Саннинский сельский совет	476	236	240	49,6	50,4
Сельское поселение Старонадеждинский сельский совет	1110	541	569	48,7	51,3
Сельское поселение Тугайский сельский совет	674	337	337	50,0	50,0
Сельское поселение Удельно-Дуванейский сельский совет	1096	522	574	47,6	52,4
Буздякский муниципальный район - сельское население	30688	14593	16095	47,6	52,4
Сельское поселение Арслановский сельский совет	2184	1025	1159	46,9	53,1
Сельское поселение Буздякский сельский совет	11617	5438	6179	46,8	53,2
село Буздяк (цмр)	10323	4783	5540	46,3	53,7
Сельское поселение Гафурийский сельский совет	2378	1144	1234	48,1	51,9
Сельское поселение Канлы-Туркеевский сельский совет	1410	694	716	49,2	50,8
Сельское поселение Каранский сельский совет	2125	1021	1104	48,0	52,0
Сельское поселение Килимовский сельский совет	1334	643	691	48,2	51,8
Сельское поселение Копей-Кубовский сельский совет	1913	923	990	48,2	51,8
Сельское поселение Кузеевский сельский совет	1197	568	629	47,5	52,5
Сельское поселение Сабаяевский сельский совет	1390	682	708	49,1	50,9
Сельское поселение Тавларовский сельский совет	1749	824	925	47,1	52,9
Сельское поселение Тюрюшевский сельский совет	1672	805	867	48,1	51,9
Сельское поселение Уртакульский сельский совет	1719	826	893	48,1	51,9
Бураевский муниципальный район - сельское население	25154	12005	13149	47,7	52,3
Сельское поселение Азяковский сельский совет	1311	638	673	48,7	51,3
Сельское поселение Бадраковский сельский совет	2076	994	1082	47,9	52,1
Сельское поселение Бураевский сельский совет	10089	4763	5326	47,2	52,8
село Бураево (цмр)	9522	4484	5038	47,1	52,9
Сельское поселение Ванышевский сельский совет	1353	657	696	48,6	51,4
Сельское поселение Вострецовский сельский совет	1228	587	641	47,8	52,2
Сельское поселение Каинлыковский сельский совет	1355	659	696	48,6	51,4
Сельское поселение Кашкалевский сельский совет	1184	550	634	46,5	53,5
Сельское поселение Кузбаевский сельский совет	869	425	444	48,9	51,1
Сельское поселение Кушманаковский сельский совет	1303	608	695	46,7	53,3
Сельское поселение Тазларовский сельский совет	1740	829	911	47,6	52,4
Сельское поселение Тангатаровский сельский совет	927	464	463	50,1	49,9
Сельское поселение Тепляковский сельский совет	727	346	381	47,6	52,4
Сельское поселение Челпаковский сельский совет	992	485	507	48,9	51,1
Бурзянский муниципальный район - сельское население	16698	8335	8363	49,9	50,1
Сельское поселение Аскарковский сельский совет	1270	619	651	48,7	51,3
Сельское поселение Атиковский сельский совет	455	235	220	51,6	48,4
Сельское поселение Байгазинский сельский совет	774	396	378	51,2	48,8
Сельское поселение Байназаровский сельский совет	2749	1365	1384	49,7	50,3
Сельское поселение Галиакберовский сельский совет	539	283	256	52,5	47,5
Сельское поселение Иргизлинский сельский совет	794	413	381	52,0	48,0
Сельское поселение Киекбаевский сельский совет	821	422	399	51,4	48,6

	Мужчины и женщины	Мужчины	Женщины	В общей численности населения, процентов	
				мужчины	женщины
Сельское поселение Кипчакский сельский совет	1114	560	554	50,3	49,7
Сельское поселение Кулганинский сельский совет	434	208	226	47,9	52,1
Сельское поселение Старомунасиповский сельский совет	1434	724	710	50,5	49,5
Сельское поселение Старосубхангуловский сельский совет	5852	2883	2969	49,3	50,7
село Старосубхангулово (цмр)	4609	2240	2369	48,6	51,4
Сельское поселение Тимировский сельский совет	462	227	235	49,1	50,9
Гафурийский муниципальный район - сельское население	33869	16390	17479	48,4	51,6
Сельское поселение Белоозерский сельский совет	3163	1507	1656	47,6	52,4
Сельское поселение Бельский сельский совет	825	391	434	47,4	52,6
Сельское поселение Бурлинский сельский совет	1524	742	782	48,7	51,3
Сельское поселение Буруновский сельский совет	467	220	247	47,1	52,9
Сельское поселение Зилим-Карановский сельский совет	1891	952	939	50,3	49,7
Сельское поселение Имендьяшевский сельский совет	1327	680	647	51,2	48,8
Сельское поселение Ковардинский сельский совет	1862	951	911	51,1	48,9
Сельское поселение Красноусольский сельский совет	12954	6089	6865	47,0	53,0
село Красноусольский (цмр)	11991	5646	6345	47,1	52,9
Сельское поселение Мраковский сельский совет	822	428	394	52,1	47,9
Сельское поселение Сайтбабинский сельский совет	2636	1342	1294	50,9	49,1
Сельское поселение Табынский сельский совет	3017	1456	1561	48,3	51,7
Сельское поселение Ташбукановский сельский совет	501	239	262	47,7	52,3
Сельское поселение Ташлинский сельский совет	730	353	377	48,4	51,6
Сельское поселение Толпаровский сельский совет	265	136	129	51,3	48,7
Сельское поселение Утяковский сельский совет	951	456	495	47,9	52,1
Сельское поселение Янгискаинский сельский совет	934	448	486	48,0	52,0
Давлекановский муниципальный район	42465	19893	22572	46,8	53,2
Городское население	24073	10949	13124	45,5	54,5
Сельское население	18392	8944	9448	48,6	51,4
Городское поселение г. Давлеканово - городское население - г. Давлеканово (цмр)	24073	10949	13124	45,5	54,5
Сельское поселение Алгинский сельский совет	1705	834	871	48,9	51,1
Сельское поселение Бик-Кармалинский сельский совет	1094	518	576	47,3	52,7
Сельское поселение Ивановский сельский совет	749	364	385	48,6	51,4
Сельское поселение Имай-Кармалинской сельский совет	1505	709	796	47,1	52,9
Сельское поселение Кадыргуловский сельский совет	1330	650	680	48,9	51,1
Сельское поселение Казангуловский сельский совет	1283	636	647	49,6	50,4
Сельское поселение Кидрячевский сельский совет	1240	639	601	51,5	48,5
Сельское поселение Курманкеевский сельский совет	827	392	435	47,4	52,6
Сельское поселение Микяшевский сельский совет	1040	511	529	49,1	50,9
Сельское поселение Поляковский сельский совет	1943	954	989	49,1	50,9
Сельское поселение Раевский сельский совет	648	299	349	46,1	53,9
Сельское поселение Рассветовский сельский совет	1454	712	742	49,0	51,0
Сельское поселение Сергиопольский сельский совет	980	470	510	48,0	52,0
Сельское поселение Соколовский сельский совет	699	340	359	48,6	51,4
Сельское поселение Чуюнчинский сельский совет	1173	555	618	47,3	52,7
Сельское поселение Шестаевский сельский совет	722	361	361	50,0	50,0

	Мужчины и женщины	Мужчины	Женщины	В общей численности населения, процентов	
				мужчины	женщины
Дуванский муниципальный район - сельское население	31068	14860	16208	47,8	52,2
Сельское поселение Ариевский сельский совет	1296	613	683	47,3	52,7
Сельское поселение Вознесенский сельский совет	2365	1132	1233	47,9	52,1
Сельское поселение Дуванский сельский совет	4459	2327	2132	52,2	47,8
Сельское поселение Заимкинский сельский совет	634	318	316	50,2	49,8
Сельское поселение Лемазинский сельский совет	531	274	257	51,6	48,4
Сельское поселение Месягутовский сельский совет	11819	5394	6425	45,6	54,4
село Месягутово (цпр)	10883	4935	5948	45,3	54,7
Сельское поселение Метелинский сельский совет	1092	524	568	48,0	52,0
Сельское поселение Михайловский сельский совет	1392	658	734	47,3	52,7
Сельское поселение Рухтинский сельский совет	1458	705	753	48,4	51,6
Сельское поселение Сальевский сельский совет	871	416	455	47,8	52,2
Сельское поселение Сикиязский сельский совет	1510	733	777	48,5	51,5
Сельское поселение Улькундинский сельский совет	1340	641	699	47,8	52,2
Сельское поселение Ярославский сельский совет	2301	1125	1176	48,9	51,1
Дюртюлинский муниципальный район	64426	31033	33393	48,2	51,8
Городское население	31274	15037	16237	48,1	51,9
Сельское население	33152	15996	17156	48,3	51,7
Городское поселение г. Дюртюли	31725	15244	16481	48,1	51,9
Городское население - г. Дюртюли (цпр)	31274	15037	16237	48,1	51,9
Сельское население	451	207	244	45,9	54,1
Сельское поселение Ангасяковский сельский совет	2097	1004	1093	47,9	52,1
Сельское поселение Асяновский сельский совет	1840	856	984	46,5	53,5
Сельское поселение Исмаиловский сельский совет	3367	1608	1759	47,8	52,2
Сельское поселение Куккуяновский сельский совет	1586	770	816	48,5	51,5
Сельское поселение Маядыковский сельский совет	2348	1172	1176	49,9	50,1
Сельское поселение Московский сельский совет	2242	1112	1130	49,6	50,4
Сельское поселение Семилетовский сельский совет	5787	2691	3096	46,5	53,5
Сельское поселение Старобаишевский сельский совет	1385	741	644	53,5	46,5
Сельское поселение Староянтузовский сельский совет	2199	1052	1147	47,8	52,2
Сельское поселение Суккуловский сельский совет	1633	775	858	47,5	52,5
Сельское поселение Таймурзинский сельский совет	928	444	484	47,8	52,2
Сельское поселение Такарликовский сельский совет	4033	1978	2055	49,0	51,0
Сельское поселение Учпилинский сельский совет	1892	925	967	48,9	51,1
Сельское поселение Черлаковский сельский совет	1364	661	703	48,5	51,5
Ермекеевский муниципальный район - сельское население	17162	8232	8930	48,0	52,0
Сельское поселение Бекетовский сельский совет	1224	601	623	49,1	50,9
Сельское поселение Восьмомартовский сельский совет	1129	547	582	48,4	51,6
Сельское поселение Ермекеевский сельский совет	4754	2249	2505	47,3	52,7
село Ермекеево (цпр)	3937	1873	2064	47,6	52,4
Сельское поселение Кызыл-Ярский сельский совет	651	303	348	46,5	53,5
Сельское поселение Нижнеулу-Елгинский сельский совет	779	379	400	48,7	51,3
Сельское поселение Рятамакский сельский совет	776	365	411	47,0	53,0
Сельское поселение Спартакский сельский совет	1241	579	662	46,7	53,3
Сельское поселение Среднекарамалинский сельский совет	739	344	395	46,5	53,5



	Мужчины и женщины	Мужчины	Женщины	В общей численности населения, процентов	
				мужчины	женщины
Сельское поселение Старосуллинский сельский совет	632	308	324	48,7	51,3
Сельское поселение Старотураевский сельский совет	1001	470	531	47,0	53,0
Сельское поселение Суккуловский сельский совет	1930	961	969	49,8	50,2
Сельское поселение Тарказинский сельский совет	1324	655	669	49,5	50,5
Сельское поселение Усман-Ташлинский сельский совет	982	471	511	48,0	52,0
Зианчуринский муниципальный район - сельское население	27626	13402	14224	48,5	51,5
Сельское поселение Абзановский сельский совет	2211	1079	1132	48,8	51,2
Сельское поселение Абуляисовский сельский совет	682	336	346	49,3	50,7
Сельское поселение Баишевский сельский совет	1266	634	632	50,1	49,9
Сельское поселение Байдавлетовский сельский совет	1105	554	551	50,1	49,9
Сельское поселение Бикбауский сельский совет	899	464	435	51,6	48,4
Сельское поселение Исянгуловский сельский совет	8392	3938	4454	46,9	53,1
село Исянгулово (цмр)	7418	3443	3975	46,4	53,6
Сельское поселение Казанбулакский сельский совет	1586	746	840	47,0	53,0
Сельское поселение Муйнакский сельский совет	1609	827	782	51,4	48,6
Сельское поселение Новопетровский сельский совет	1501	727	774	48,4	51,6
Сельское поселение Новочебенкинский сельский совет	1791	886	905	49,5	50,5
Сельское поселение Сакмарский сельский совет	829	416	413	50,2	49,8
Сельское поселение Суренский сельский совет	1462	706	756	48,3	51,7
Сельское поселение Тазларовский сельский совет	1404	654	750	46,6	53,4
Сельское поселение Утягуловский сельский совет	1324	664	660	50,2	49,8
Сельское поселение Яныбаевский сельский совет	1565	771	794	49,3	50,7
Зилаирский муниципальный район - сельское население	16590	8052	8538	48,5	51,5
Сельское поселение Бердяшский сельский совет	598	289	309	48,3	51,7
Сельское поселение Верхнегалеевский сельский совет	610	297	313	48,7	51,3
Сельское поселение Дмитриевский сельский совет	595	296	299	49,7	50,3
Сельское поселение Зилаирский сельский совет	5989	2833	3156	47,3	52,7
село Зилаир (цмр)	5585	2641	2944	47,3	52,7
Сельское поселение Ивано-Кувалатский сельский совет	593	287	306	48,4	51,6
Сельское поселение Кананикольский сельский совет	1085	500	585	46,1	53,9
Сельское поселение Канзафаровский сельский совет	612	301	311	49,2	50,8
Сельское поселение Кашкаровский сельский совет	759	383	376	50,5	49,5
Сельское поселение Матраевский сельский совет	1581	778	803	49,2	50,8
Сельское поселение Сабыровский сельский совет	801	423	378	52,8	47,2
Сельское поселение Уркасский сельский совет	350	171	179	48,9	51,1
Сельское поселение Юлдыбаевский сельский совет	2034	1010	1024	49,7	50,3
Сельское поселение Ямансазский сельский совет	983	484	499	49,2	50,8
Иглинский муниципальный район - сельское население	49675	23959	25716	48,2	51,8
Сельское поселение Акбердинский сельский совет	1770	881	889	49,8	50,2
Сельское поселение Ауструмский сельский совет	1083	539	544	49,8	50,2
Сельское поселение Балтийский сельский совет	1477	733	744	49,6	50,4
Сельское поселение Ивано-Казанский сельский совет	766	416	350	54,3	45,7
Сельское поселение Иглинский сельский совет	17366	8226	9140	47,4	52,6
село Иглино (цмр)	16811	7958	8853	47,3	52,7
Сельское поселение Калтымановский сельский совет	2332	1131	1201	48,5	51,5

	Мужчины и женщины	Мужчины	Женщины	В общей численности населения, процентов	
				мужчины	женщины
Сельское поселение Кальтовский сельский совет	1354	671	683	49,6	50,4
Сельское поселение Красновосходский сельский совет	2480	1168	1312	47,1	52,9
Сельское поселение Кудеевский сельский совет	3091	1399	1692	45,3	54,7
Сельское поселение Лемезинский сельский совет	1143	596	547	52,1	47,9
Сельское поселение Майский сельский совет	545	268	277	49,2	50,8
Сельское поселение Надеждинский сельский совет	598	293	305	49,0	51,0
Сельское поселение Охлебининский сельский совет	1092	517	575	47,3	52,7
Сельское поселение Тавтимановский сельский совет	2830	1385	1445	48,9	51,1
Сельское поселение Турбаслинский сельский совет	768	388	380	50,5	49,5
Сельское поселение Уктеевский сельский совет	1634	812	822	49,7	50,3
Сельское поселение Улу-Телякский сельский совет	3616	1753	1863	48,5	51,5
Сельское поселение Урманский сельский совет	2877	1403	1474	48,8	51,2
Сельское поселение Чуваш-Кубовский сельский совет	2853	1380	1473	48,4	51,6
Илишевский муниципальный район - сельское население	34654	16728	17926	48,3	51,7
Сельское поселение Аккузевский сельский совет	948	479	469	50,5	49,5
Сельское поселение Андреевский сельский совет	1491	725	766	48,6	51,4
Сельское поселение Базитамакский сельский совет	1904	926	978	48,6	51,4
Сельское поселение Бишкураевский сельский совет	1029	520	509	50,5	49,5
Сельское поселение Дюмеевский сельский совет	1092	519	573	47,5	52,5
Сельское поселение Игметовский сельский совет	1125	525	600	46,7	53,3
Сельское поселение Исаметовский сельский совет	1214	579	635	47,7	52,3
Сельское поселение Исанбаевский сельский совет	927	451	476	48,7	51,3
Сельское поселение Итеевский сельский совет	1048	515	533	49,1	50,9
Сельское поселение Ишкаровский сельский совет	1331	663	668	49,8	50,2
Сельское поселение Кадыровский сельский совет	1147	556	591	48,5	51,5
Сельское поселение Карабашевский сельский совет	1421	684	737	48,1	51,9
Сельское поселение Кужбахтинский сельский совет	1020	518	502	50,8	49,2
Сельское поселение Новомедведевский сельский совет	1361	673	688	49,4	50,6
Сельское поселение Рсаевский сельский совет	926	435	491	47,0	53,0
Сельское поселение Старокутковский сельский совет	955	470	485	49,2	50,8
Сельское поселение Сюльтинский сельский совет	645	313	332	48,5	51,5
Сельское поселение Урметовский сельский совет	1069	508	561	47,5	52,5
Сельское поселение Черекулевский сельский совет	975	478	497	49,0	51,0
Сельское поселение Юнновский сельский совет	1881	919	962	48,9	51,1
Сельское поселение Ябалаковский сельский совет	1435	692	743	48,2	51,8
Сельское поселение Яркеевский сельский совет - село Верхнеяркеево (цпр)	9710	4580	5130	47,2	52,8
Ишимбайский муниципальный район	91301	43078	48223	47,2	52,8
Городское население	66259	30829	35430	46,5	53,5
Сельское население	25042	12249	12793	48,9	51,1
Городское поселение г. Ишимбай - городское население - г. Ишимбай (цпр)	66259	30829	35430	46,5	53,5
Сельское поселение Арметовский сельский совет	972	465	507	47,8	52,2
Сельское поселение Байгузинский сельский совет	1854	901	953	48,6	51,4
Сельское поселение Верхоторский сельский совет	1092	527	565	48,3	51,7
Сельское поселение Иткуловский сельский	1880	947	933	50,4	49,6



	Мужчины и женщины	Мужчины	Женщины	В общей численности населения, процентов	
				мужчины	женщины
Сельское поселение Ишеевский сельский совет	3379	1626	1753	48,1	51,9
Сельское поселение Кузяновский сельский совет	955	482	473	50,5	49,5
Сельское поселение Кулгунинский сельский совет	1272	644	628	50,6	49,4
Сельское поселение Макаровский сельский совет	1633	829	804	50,8	49,2
Сельское поселение Петровский сельский совет	4827	2311	2516	47,9	52,1
Сельское поселение Сайрановский сельский совет	2752	1332	1420	48,4	51,6
Сельское поселение Скворчихинский сельский совет	986	478	508	48,5	51,5
Сельское поселение Урман-Бишкадакский сельский совет	2444	1232	1212	50,4	49,6
Сельское поселение Янурусовский сельский совет	996	475	521	47,7	52,3
Калтасинский муниципальный район - сельское население	26268	12761	13507	48,6	51,4
Сельское поселение Амзибашевский сельский совет	757	373	384	49,3	50,7
Сельское поселение Большекачаковский сельсовет	1446	725	721	50,1	49,9
Сельское поселение Калегинский сельсовет	906	447	459	49,3	50,7
Сельское поселение Калмиябашевский сельсовет	1140	579	561	50,8	49,2
Сельское поселение Калтасинский сельсовет	5655	2665	2990	47,1	52,9
село Калтасы (цпр)	4418	2028	2390	45,9	54,1
Сельское поселение Кельтеевский сельсовет	2585	1245	1340	48,2	51,8
Сельское поселение Краснохолмский сельсовет	9799	4748	5051	48,5	51,5
Сельское поселение Нижнекачмашевский сельсовет	1009	481	528	47,7	52,3
Сельское поселение Новокильбахтинский сельсовет	1052	510	542	48,5	51,5
Сельское поселение Старояшевский сельсовет	850	430	420	50,6	49,4
Сельское поселение Тюльдинский сельсовет	1069	558	511	52,2	47,8
Караидельский муниципальный район - сельское население	27945	13497	14448	48,3	51,7
Сельское поселение Артакульский сельсовет	1144	580	564	50,7	49,3
Сельское поселение Байкибашевский сельсовет	1755	840	915	47,9	52,1
Сельское поселение Байкинский сельсовет	1521	744	777	48,9	51,1
Сельское поселение Верхнесуянский сельсовет	406	200	206	49,3	50,7
Сельское поселение Караидельский сельсовет	7969	3751	4218	47,1	52,9
село Караидель (цпр)	5980	2801	3179	46,8	53,2
Сельское поселение Караярский сельсовет	1927	947	980	49,1	50,9
Сельское поселение Кирзинский сельсовет	788	397	391	50,4	49,6
Сельское поселение Куртлыкульский сельсовет	778	382	396	49,1	50,9
Сельское поселение Магинский сельсовет	1643	787	856	47,9	52,1
Сельское поселение Новобердяшский сельсовет	1516	757	759	49,9	50,1
Сельское поселение Новомуллагаевский сельсовет	591	278	313	47,0	53,0
Сельское поселение Озеркинский сельсовет	1008	515	493	51,1	48,9
Сельское поселение Поддубовский сельсовет	949	478	471	50,4	49,6
Сельское поселение Староакбуляковский сельсовет	1976	962	1014	48,7	51,3
Сельское поселение Ургушевский сельсовет	1520	746	774	49,1	50,9
Сельское поселение Урюш-Битуллинский сельсовет	1427	666	761	46,7	53,3
Сельское поселение Явгильдинский сельсовет	1027	467	560	45,5	54,5
Кармаскалинский муниципальный район - сельское население	51504	24720	26784	48,0	52,0
Сельское поселение Адзитаровский сельсовет	1126	525	601	46,6	53,4
Сельское поселение Бузовьязовский сельсовет	1979	949	1030	48,0	52,0
Сельское поселение Ефремкинский сельсовет	2287	1144	1143	50,0	50,0

	Мужчины и женщины	Мужчины	Женщины	В общей численности населения, процентов	
				мужчины	женщины
Сельское поселение Кабаковский сельсовет	5384	2574	2810	47,8	52,2
Сельское поселение Камышлинский сельсовет	1493	751	742	50,3	49,7
Сельское поселение Карламанский сельсовет	5575	2701	2874	48,4	51,6
Сельское поселение Кармаскалинский сельсовет	9400	4453	4947	47,4	52,6
село Кармаскалы (цмр)	8540	4029	4511	47,2	52,8
Сельское поселение Николаевский сельсовет	2675	1295	1380	48,4	51,6
Сельское поселение Новокиешкинский сельсовет	3011	1475	1536	49,0	51,0
Сельское поселение Поддубовский сельсовет	2972	1443	1529	48,6	51,4
Сельское поселение Прибельский сельсовет	5345	2446	2899	45,8	54,2
Сельское поселение Савалеевский сельсовет	2487	1186	1301	47,7	52,3
Сельское поселение Сахаевский сельсовет	3251	1564	1687	48,1	51,9
Сельское поселение Старобабичевский сельсовет	1158	589	569	50,9	49,1
Сельское поселение Старомусинский сельсовет	1591	762	829	47,9	52,1
Сельское поселение Шаймуратовский сельсовет	1770	863	907	48,8	51,2
Кигинский муниципальный район - сельское население	19137	9228	9909	48,2	51,8
Сельское поселение Абзаевский сельсовет	1337	674	663	50,4	49,6
Сельское поселение Арслановский сельсовет	2208	1093	1115	49,5	50,5
Сельское поселение Верхнекигинский сельсовет	6991	3260	3731	46,6	53,4
село Верхние Киги (цмр)	6637	3086	3551	46,5	53,5
Сельское поселение Душанбековский сельсовет	1168	563	605	48,2	51,8
Сельское поселение Еланлинский сельсовет	1534	716	818	46,7	53,3
Сельское поселение Ибраевский сельсовет	1758	877	881	49,9	50,1
Сельское поселение Кандаковский сельсовет	1227	625	602	50,9	49,1
Сельское поселение Леузинский сельсовет	1374	680	694	49,5	50,5
Сельское поселение Нижнекигинский сельсовет	1540	740	800	48,1	51,9
Краснокамский муниципальный район - сельское население	27986	13420	14566	48,0	52,0
Сельское поселение Арлановский сельсовет	1411	685	726	48,5	51,5
Сельское поселение Кариевский сельсовет	902	472	430	52,3	47,7
Сельское поселение Куяновский сельсовет	5144	2490	2654	48,4	51,6
Сельское поселение Музяковский сельсовет	1328	665	663	50,1	49,9
Сельское поселение Никольский сельсовет	912	470	442	51,5	48,5
Сельское поселение Николо-Березовский сельсовет - село Николо-Березовка (цмр)	6099	2930	3169	48,0	52,0
Сельское поселение Новобуринский сельсовет	2438	1175	1263	48,2	51,8
Сельское поселение Новокабановский сельсовет	1164	572	592	49,1	50,9
Сельское поселение Новокаинлыковский сельсовет	1545	733	812	47,4	52,6
Сельское поселение Новоагаевский сельсовет	1164	550	614	47,3	52,7
Сельское поселение Новоязигитовский сельсовет	1743	829	914	47,6	52,4
Сельское поселение Раздольевский сельсовет	1371	488	883	35,6	64,4
Сельское поселение Саузбашевский сельсовет	1007	476	531	47,3	52,7
Сельское поселение Шушнурский сельсовет	1758	885	873	50,3	49,7
Кугарчинский муниципальный район - сельское население	31444	15183	16261	48,3	51,7
Сельское поселение Волостновский сельсовет	1191	575	616	48,3	51,7
Сельское поселение Зареченский сельсовет	848	419	429	49,4	50,6
Сельское поселение Ибраевский сельсовет	972	495	477	50,9	49,1
Сельское поселение Ижбердинский сельсовет	456	232	224	50,9	49,1



	Мужчины и женщины	Мужчины	Женщины	В общей численности населения, процентов	
				мужчины	женщины
Сельское поселение Иртыбский сельсовет	744	387	357	52,0	48,0
Сельское поселение Исимовский сельсовет	1367	679	688	49,7	50,3
Сельское поселение Кугарчинский сельсовет	1426	702	724	49,2	50,8
Сельское поселение Максютковский сельсовет	2032	988	1044	48,6	51,4
Сельское поселение Мраковский сельсовет	9700	4539	5161	46,8	53,2
село Мраково (цмр)	8690	4035	4655	46,4	53,6
Сельское поселение Нижнебиккузинский сельсовет	594	302	292	50,8	49,2
Сельское поселение Новопетровский сельсовет	701	334	367	47,6	52,4
Сельское поселение Нукаевский сельсовет	547	248	299	45,3	54,7
Сельское поселение Побойщенский сельсовет	212	95	117	44,8	55,2
Сельское поселение Санзяповский сельсовет	398	209	189	52,5	47,5
Сельское поселение Тляумбетовский сельсовет	1657	814	843	49,1	50,9
Сельское поселение Уральский сельсовет	508	254	254	50,0	50,0
Сельское поселение Чапаевский сельсовет	566	281	285	49,6	50,4
Сельское поселение Юлдыбаевский сельсовет	1459	725	734	49,7	50,3
Сельское поселение Юмагузинский сельсовет	5050	2412	2638	47,8	52,2
Сельское поселение Ялчинский сельсовет	1016	493	523	48,5	51,5
Кушнаренковский муниципальный район - сельское население	27491	13061	14430	47,5	52,5
Сельское поселение Ахметовский сельсовет	1701	829	872	48,7	51,3
Сельское поселение Бакаевский сельсовет	897	403	494	44,9	55,1
Сельское поселение Горьковский сельсовет	1142	546	596	47,8	52,2
Сельское поселение Карача-Елгинский сельсовет	1517	719	798	47,4	52,6
Сельское поселение Кушнаренковский сельсовет	11571	5408	6163	46,7	53,3
село Кушнаренково (цмр)	9870	4586	5284	46,5	53,5
Сельское поселение Матвеевский сельсовет	956	473	483	49,5	50,5
Сельское поселение Расмекеевский сельсовет	957	450	507	47,0	53,0
Сельское поселение Старогумеровский сельсовет	1226	593	633	48,4	51,6
Сельское поселение Старокамышлинский сельсовет	1619	767	852	47,4	52,6
Сельское поселение Старокурмашевский сельсовет	1427	683	744	47,9	52,1
Сельское поселение Старотукмаклинский сельсовет	2109	1056	1053	50,1	49,9
Сельское поселение Шариповский сельсовет	2369	1134	1235	47,9	52,1
Куюргазинский муниципальный район - сельское население	25125	12123	13002	48,3	51,7
Сельское поселение Бахмутский сельсовет	1213	603	610	49,7	50,3
Сельское поселение Ермолаевский сельсовет	8136	3841	4295	47,2	52,8
село Ермолаево (цмр)	6397	3004	3393	47,0	53,0
Сельское поселение Зяк-Ишметовский сельсовет	1183	593	590	50,1	49,9
Сельское поселение Илькинеевский сельсовет	930	447	483	48,1	51,9
Сельское поселение Кривле-Илюшкинский сельсовет	1523	763	760	50,1	49,9
Сельское поселение Ленинский сельсовет	983	502	481	51,1	48,9
Сельское поселение Мурапталовский сельсовет	2942	1434	1508	48,7	51,3
Сельское поселение Отрадинский сельсовет	1184	561	623	47,4	52,6
Сельское поселение Свободинский сельсовет	1513	732	781	48,4	51,6
Сельское поселение Таймасовский сельсовет	1327	619	708	46,6	53,4
Сельское поселение Шабагишский сельсовет	1340	652	688	48,7	51,3
Сельское поселение Якшимбетовский сельсовет	2851	1376	1475	48,3	51,7

	Мужчины и женщины	Мужчины	Женщины	В общей численности населения, процентов	
				мужчины	женщины
Мелеузовский муниципальный район	88549	42774	45775	48,3	51,7
Городское население	61390	29586	31804	48,2	51,8
Сельское население	27159	13188	13971	48,6	51,4
Городское поселение город Мелеуз - городское население - г. Мелеуз (цмр)	61390	29586	31804	48,2	51,8
Сельское поселение Абитовский сельсовет	1462	732	730	50,1	49,9
Сельское поселение Александровский сельсовет	813	375	438	46,1	53,9
Сельское поселение Аптраковский сельсовет	942	461	481	48,9	51,1
Сельское поселение Араслановский сельсовет	1384	702	682	50,7	49,3
Сельское поселение Воскресенский сельсовет	1850	882	968	47,7	52,3
Сельское поселение Денисовский сельсовет	1474	738	736	50,1	49,9
Сельское поселение Зирганский сельсовет	5194	2527	2667	48,7	51,3
Сельское поселение Иштугановский сельсовет	686	336	350	49,0	51,0
Сельское поселение Корнеевский сельсовет	2032	999	1033	49,2	50,8
Сельское поселение Мелеузовский сельсовет	2467	1207	1260	48,9	51,1
Сельское поселение Нордовский сельсовет	1550	736	814	47,5	52,5
Сельское поселение Нугушевский сельсовет	1382	651	731	47,1	52,9
Сельское поселение Партизанский сельсовет	1948	930	1018	47,7	52,3
Сельское поселение Первомайский сельсовет	2584	1237	1347	47,9	52,1
Сельское поселение Сарышевский сельсовет	727	344	383	47,3	52,7
Сельское поселение Шевченковский сельсовет	664	331	333	49,8	50,2
Мечетлинский муниципальный район - сельское население	25032	11982	13050	47,9	52,1
Сельское поселение Абдуллинский сельсовет	691	326	365	47,2	52,8
Сельское поселение Алегазовский сельсовет	3072	1448	1624	47,1	52,9
Сельское поселение Большеокинский сельсовет	1573	789	784	50,2	49,8
Сельское поселение Большеустыкинский сельсовет	9852	4622	5230	46,9	53,1
село Большеустыкинское (цмр)	7839	3671	4168	46,8	53,2
Сельское поселение Дуван-Мечетлинский сельсовет	1630	786	844	48,2	51,8
Сельское поселение Кургатовский сельсовет	515	253	262	49,1	50,9
Сельское поселение Лемез-Тамакский сельсовет	1707	867	840	50,8	49,2
Сельское поселение Малоустыкинский сельсовет	1212	596	616	49,2	50,8
Сельское поселение Новомещеровский сельсовет	1252	589	663	47,0	53,0
Сельское поселение Новояшевский сельсовет	911	453	458	49,7	50,3
Сельское поселение Ростовский сельсовет	1033	504	529	48,8	51,2
Сельское поселение Юнусовский сельсовет	1584	749	835	47,3	52,7
Мишкинский муниципальный район - сельское население	25318	12555	12763	49,6	50,4
Сельское поселение Акбулатовский сельсовет	1059	531	528	50,1	49,9
Сельское поселение Баймурзинский сельсовет	1676	838	838	50,0	50,0
Сельское поселение Большесухоязовский сельсовет	1647	833	814	50,6	49,4
Сельское поселение Большешадинский сельсовет	1140	567	573	49,7	50,3
Сельское поселение Ирсаевский сельсовет	1827	954	873	52,2	47,8
Сельское поселение Кайраковский сельсовет	1956	981	975	50,2	49,8
Сельское поселение Камеевский сельсовет	1266	618	648	48,8	51,2
Сельское поселение Мавлютовский сельсовет	795	384	411	48,3	51,7
Сельское поселение Мишкинский сельсовет	7381	3548	3833	48,1	51,9
село Мишкино (цмр)	6021	2869	3152	47,6	52,4



	Мужчины и женщины	Мужчины	Женщины	В общей численности населения, процентов	
				мужчины	женщины
Сельское поселение Новотроицкий сельсовет	1233	617	616	50,0	50,0
Сельское поселение Староарзаматовский сельсовет	1329	655	674	49,3	50,7
Сельское поселение Тынбаевский сельсовет	1425	733	692	51,4	48,6
Сельское поселение Урьядинский сельсовет	926	456	470	49,2	50,8
Сельское поселение Чураевский сельсовет	1658	840	818	50,7	49,3
Миякинский муниципальный район - сельское население	28224	13681	14543	48,5	51,5
Сельское поселение Биккуловский сельсовет	1541	762	779	49,4	50,6
Сельское поселение Богдановский сельсовет	1880	917	963	48,8	51,2
Сельское поселение Большекаркалинский сельсовет	1351	679	672	50,3	49,7
Сельское поселение Енебей-Урсаевский сельсовет	865	425	440	49,1	50,9
Сельское поселение Зильдяровский сельсовет	1767	837	930	47,4	52,6
Сельское поселение Ильчигуловский сельсовет	978	478	500	48,9	51,1
Сельское поселение Карановский сельсовет	975	493	482	50,6	49,4
Сельское поселение Качегановский сельсовет	1313	653	660	49,7	50,3
Сельское поселение Кожай-Семеновский сельсовет	1800	894	906	49,7	50,3
Сельское поселение Менеузтамакский сельсовет	1165	564	601	48,4	51,6
Сельское поселение Миякибашевский сельсовет	1531	772	759	50,4	49,6
Сельское поселение Миякинский сельсовет	9361	4410	4951	47,1	52,9
село Киргиз-Мяки (цмр)	7473	3514	3959	47,0	53,0
Сельское поселение Новокарамалинский сельсовет	988	472	516	47,8	52,2
Сельское поселение Сатыевский сельсовет	1390	674	716	48,5	51,5
Сельское поселение Уршакбашкарамалинский сельсовет	1319	651	668	49,4	50,6
Нуримановский муниципальный район - сельское население	20824	10077	10747	48,4	51,6
Сельское поселение Байгильдинский сельсовет	1854	915	939	49,4	50,6
Сельское поселение Баш-Шидинский сельсовет	886	467	419	52,7	47,3
Сельское поселение Красногорский сельсовет	4730	2208	2522	46,7	53,3
село Красная Горка (цмр)	4280	1984	2296	46,4	53,6
Сельское поселение Красноключевский сельсовет	2670	1269	1401	47,5	52,5
Сельское поселение Никольский сельсовет	823	427	396	51,9	48,1
Сельское поселение Новокулевский сельсовет	2340	1148	1192	49,1	50,9
Сельское поселение Новосубаевский сельсовет	553	300	253	54,2	45,8
Сельское поселение Павловский сельсовет	4175	1989	2186	47,6	52,4
Сельское поселение Первомайский сельсовет	355	172	183	48,5	51,5
Сельское поселение Сарвинский сельсовет	271	136	135	50,2	49,8
Сельское поселение Старобедеевский сельсовет	686	335	351	48,8	51,2
Сельское поселение Староисаевский сельсовет	1481	711	770	48,0	52,0
Салаватский муниципальный район - сельское население	26566	12677	13889	47,7	52,3
Сельское поселение Алькинский сельсовет	1374	681	693	49,6	50,4
Сельское поселение Аркауловский сельсовет	1956	951	1005	48,6	51,4
Сельское поселение Ишимбаевский сельсовет	1229	589	640	47,9	52,1
Сельское поселение Лагеревский сельсовет	1499	737	762	49,2	50,8
Сельское поселение Лаклинский сельсовет	1330	640	690	48,1	51,9
Сельское поселение Малоязовский сельсовет	953	458	495	48,1	51,9
Сельское поселение Мечетлинский сельсовет	1636	777	859	47,5	52,5
Сельское поселение Мещегаровский сельсовет	1553	729	824	46,9	53,1

	Мужчины и женщины	Мужчины	Женщины	В общей численности населения, процентов	
				мужчины	женщины
Сельское поселение Мурсалимкинский сельсовет	3024	1436	1588	47,5	52,5
Сельское поселение Насибашевский сельсовет	951	461	490	48,5	51,5
Сельское поселение Первомайский сельсовет	395	187	208	47,3	52,7
Сельское поселение Салаватский сельсовет	5133	2394	2739	46,6	53,4
село Малояз (цпр)	4914	2298	2616	46,8	53,2
Сельское поселение Таймеевский сельсовет	1749	839	910	48,0	52,0
Сельское поселение Терменевский сельсовет	876	448	428	51,1	48,9
Сельское поселение Турналинский сельсовет	1050	498	552	47,4	52,6
Сельское поселение Янгантауский сельсовет	1858	852	1006	45,9	54,1
Стерлибашевский муниципальный район - сельское население	20217	9643	10574	47,7	52,3
Сельское поселение Аллагуватский сельсовет	717	373	344	52,0	48,0
Сельское поселение Айдаралинский сельсовет	781	379	402	48,5	51,5
Сельское поселение Бакеевский сельсовет	642	297	345	46,3	53,7
Сельское поселение Бузатовский сельсовет	1068	510	558	47,8	52,2
Сельское поселение Кабакушский сельсовет	670	330	340	49,3	50,7
Сельское поселение Карагушский сельсовет	659	308	351	46,7	53,3
Сельское поселение Куганакбашевский сельсовет	1005	480	525	47,8	52,2
Сельское поселение Кундрякский сельсовет	660	310	350	47,0	53,0
Сельское поселение Сарайсинский сельсовет	1044	510	534	48,9	51,1
Сельское поселение Старокалказевский сельсовет	822	381	441	46,4	53,6
Сельское поселение Стерлибашевский сельсовет	8000	3786	4214	47,3	52,7
село Стерлибашево (цпр)	5930	2783	3147	46,9	53,1
Сельское поселение Тяттер-Араслановский сельсовет	996	465	531	46,7	53,3
Сельское поселение Халикеевский сельсовет	880	424	456	48,2	51,8
Сельское поселение Янгурчинский сельсовет	1092	531	561	48,6	51,4
Сельское поселение Яшергановский сельсовет	1181	559	622	47,3	52,7
Стерлитамакский муниципальный район - сельское население	40325	19637	20688	48,7	51,3
Сельское поселение Айгулевский сельсовет	936	470	466	50,2	49,8
Сельское поселение Алатанинский сельсовет	2089	1055	1034	50,5	49,5
Сельское поселение Ашкадарский сельсовет	626	294	332	47,0	53,0
Сельское поселение Аючевский сельсовет	728	365	363	50,1	49,9
Сельское поселение Буриказгановский сельсовет	2130	1040	1090	48,8	51,2
Сельское поселение Константиноградский сельсовет	695	345	350	49,6	50,4
Сельское поселение Максимовский сельсовет	1004	472	532	47,0	53,0
Сельское поселение Казадаевский сельсовет	1718	845	873	49,2	50,8
Сельское поселение Куганакский сельсовет	3243	1532	1711	47,2	52,8
Сельское поселение Красноярский сельсовет	1567	791	776	50,5	49,5
Сельское поселение Наумовский сельсовет	4953	2435	2518	49,2	50,8
Сельское поселение Николаевский сельсовет	1318	666	652	50,5	49,5
Сельское поселение Отрадовский сельсовет	5585	2685	2900	48,1	51,9
Сельское поселение Октябрьский сельсовет	2279	1125	1154	49,4	50,6
Сельское поселение Первомайский сельсовет	2725	1291	1434	47,4	52,6
Сельское поселение Подлесненский сельсовет	1956	945	1011	48,3	51,7
Сельское поселение Рощинский сельсовет	1957	928	1029	47,4	52,6
Сельское поселение Рязановский сельсовет	1119	559	560	50,0	50,0



	Мужчины и женщины	Мужчины	Женщины	В общей численности населения, процентов	
				мужчины	женщины
Сельское поселение Тюрюшлинский сельсовет	1502	736	766	49,0	51,0
Сельское поселение Услинский сельсовет	2195	1058	1137	48,2	51,8
Татышлинский муниципальный район - сельское население	25159	12197	12962	48,5	51,5
Сельское поселение Акбулатовский сельсовет	1014	487	527	48,0	52,0
Сельское поселение Аксайтовский сельсовет	1972	984	988	49,9	50,1
Сельское поселение Бадряшевский сельсовет	1289	652	637	50,6	49,4
Сельское поселение Буль-Кайпановский сельсовет	1975	966	1009	48,9	51,1
Сельское поселение Верхнетатышлинский сельсовет	6696	3181	3515	47,5	52,5
село Верхние Татышлы (цпр)	6645	3152	3493	47,4	52,6
Сельское поселение Кальмияровский сельсовет	1104	515	589	46,6	53,4
Сельское поселение Кальтяевский сельсовет	1205	578	627	48,0	52,0
Сельское поселение Кудашевский сельсовет	1937	939	998	48,5	51,5
Сельское поселение Курдымский сельсовет	1915	930	985	48,6	51,4
Сельское поселение Нижнебалтачевский сельсовет	1857	911	946	49,1	50,9
Сельское поселение Новотатышлинский сельсовет	1343	633	710	47,1	52,9
Сельское поселение Шулгановский сельсовет	1912	950	962	49,7	50,3
Сельское поселение Ялгыз-Наратский сельсовет	940	471	469	50,1	49,9
Туймазинский муниципальный район	131225	61044	70181	46,5	53,5
Городское население	66836	30494	36342	45,6	54,4
Сельское население	64389	30550	33839	47,4	52,6
Городское поселение город Туймазы - городское население - г. Туймазы (цпр)	66836	30494	36342	45,6	54,4
Сельское поселение Бишкураевский сельсовет	2000	955	1045	47,8	52,2
Сельское поселение Верхнебишиндинский сельсовет	2301	1151	1150	50,0	50,0
Сельское поселение Верхнетроицкий сельсовет	1336	588	748	44,0	56,0
Сельское поселение Гафуровский сельсовет	3921	1858	2063	47,4	52,6
Сельское поселение Ильчимбетовский сельсовет	1976	911	1065	46,1	53,9
Сельское поселение Какрыбашевский сельсовет	1646	805	841	48,9	51,1
Сельское поселение Кандринский сельсовет	13599	6410	7189	47,1	52,9
Сельское поселение Карамалы-Губеевский сельсовет	3464	1681	1783	48,5	51,5
Сельское поселение Каратовский сельсовет	995	498	497	50,1	49,9
Сельское поселение Нижнетроицкий сельсовет	4008	1831	2177	45,7	54,3
Сельское поселение Николаевский сельсовет	2196	1047	1149	47,7	52,3
Сельское поселение Сайрановский сельсовет	1488	707	781	47,5	52,5
Сельское поселение Серафимовский сельсовет	10022	4743	5279	47,3	52,7
Сельское поселение Старотуймазинский сельсовет	1794	862	932	48,0	52,0
Сельское поселение Субханкуловский сельсовет	7668	3608	4060	47,1	52,9
Сельское поселение Татар-Улкановский сельсовет	2182	1077	1105	49,4	50,6
Сельское поселение Тюменяковский сельсовет	2984	1454	1530	48,7	51,3
Сельское поселение Чукадыбашевский сельсовет	809	364	445	45,0	55,0
Уфимский муниципальный район - сельское население	67067	31892	35175	47,6	52,4
Сельское поселение Авдонский сельсовет	5201	2427	2774	46,7	53,3
Сельское поселение Алексеевский сельсовет	4611	2073	2538	45,0	55,0
Сельское поселение Булгаковский сельсовет	5424	2554	2870	47,1	52,9
Сельское поселение Дмитриевский сельсовет	7127	3358	3769	47,1	52,9
Сельское поселение Жуковский сельсовет	2666	1326	1340	49,7	50,3

	Мужчины и женщины	Мужчины	Женщины	В общей численности населения, процентов	
				мужчины	женщины
Сельское поселение Зубовский сельсовет	4988	2400	2588	48,1	51,9
Сельское поселение Кармасанский сельсовет	1220	608	612	49,8	50,2
Сельское поселение Кирилловский сельсовет	1557	752	805	48,3	51,7
Сельское поселение Красноярский сельсовет	3961	1926	2035	48,6	51,4
Сельское поселение Миловский сельсовет	2810	1343	1467	47,8	52,2
Сельское поселение Михайловский сельсовет	6234	2939	3295	47,1	52,9
Сельское поселение Николаевский сельсовет	5071	2443	2628	48,2	51,8
Сельское поселение Ольховский сельсовет	960	439	521	45,7	54,3
Сельское поселение Русско-Юрмашский сельсовет	2097	1030	1067	49,1	50,9
Сельское поселение Таптыковский сельсовет	1411	687	724	48,7	51,3
Сельское поселение Черкасский сельсовет	1116	553	563	49,6	50,4
Сельское поселение Чесноковский сельсовет	4310	2086	2224	48,4	51,6
Сельское поселение Шемякский сельсовет	2806	1313	1493	46,8	53,2
Сельское поселение Юматовский сельсовет	3497	1635	1862	46,8	53,2
Учалинский муниципальный район	73268	34902	38366	47,6	52,4
Городское население	37788	17351	20437	45,9	54,1
Сельское население	35480	17551	17929	49,5	50,5
Городское поселение город Учалы - городское население - г. Учалы (цмр)	37788	17351	20437	45,9	54,1
Сельское поселение Амангильдинский сельсовет	1103	572	531	51,9	48,1
Сельское поселение Ахуновский сельсовет	2640	1282	1358	48,6	51,4
Сельское поселение Буйдинский сельсовет	764	366	398	47,9	52,1
Сельское поселение Ильчигуловский сельсовет	1496	728	768	48,7	51,3
Сельское поселение Ильчинский сельсовет	1706	821	885	48,1	51,9
Сельское поселение Имангуловский сельсовет	1677	850	827	50,7	49,3
Сельское поселение Кирыбинский сельсовет	487	228	259	46,8	53,2
Сельское поселение Кунакбаевский сельсовет	1940	963	977	49,6	50,4
Сельское поселение Мансуровский сельсовет	1699	845	854	49,7	50,3
Сельское поселение Миндякский сельсовет	3812	1877	1935	49,2	50,8
Сельское поселение Наурузовский сельсовет	947	468	479	49,4	50,6
Сельское поселение Новобайрамгуловский сельсовет	724	363	361	50,1	49,9
Сельское поселение Поляковский сельсовет	1087	519	568	47,7	52,3
Сельское поселение Сафаровский сельсовет	1653	830	823	50,2	49,8
Сельское поселение Тунгатаровский сельсовет	2299	1123	1176	48,8	51,2
Сельское поселение Уразовский сельсовет	1683	827	856	49,1	50,9
Сельское поселение Уральский сельсовет	2462	1199	1263	48,7	51,3
Сельское поселение Учалинский сельсовет	7301	3690	3611	50,5	49,5
Федоровский муниципальный район - сельское население	18650	8762	9888	47,0	53,0
Сельское поселение Бала-Четырманский сельсовет	2870	1355	1515	47,2	52,8
Сельское поселение Балыклинский сельсовет	1016	448	568	44,1	55,9
Сельское поселение Булякаевский сельсовет	501	241	260	48,1	51,9
Сельское поселение Верхнеяшевский сельсовет	486	219	267	45,1	54,9
Сельское поселение Гончаровский сельсовет	1260	605	655	48,0	52,0
Сельское поселение Дедовский сельсовет	1125	534	591	47,5	52,5
Сельское поселение Денискинский сельсовет	1850	860	990	46,5	53,5
Сельское поселение Каралачикский сельсовет	714	324	390	45,4	54,6

	Мужчины и женщины	Мужчины	Женщины	В общей численности населения, процентов	
				мужчины	женщины
Сельское поселение Михайловский сельсовет	1137	561	576	49,3	50,7
Сельское поселение Покровский сельсовет	613	303	310	49,4	50,6
Сельское поселение Пугачевский сельсовет	767	361	406	47,1	52,9
Сельское поселение Разинский сельсовет	580	293	287	50,5	49,5
Сельское поселение Теняевский сельсовет	643	307	336	47,7	52,3
Сельское поселение Федоровский сельсовет	5088	2351	2737	46,2	53,8
село Федоровка (цмр)	4306	2003	2303	46,5	53,5
Хайбуллинский муниципальный район - сельское население	33398	16207	17191	48,5	51,5
Сельское поселение Абишевский сельсовет	1180	612	568	51,9	48,1
Сельское поселение Акъюловский сельсовет	799	392	407	49,1	50,9
Сельское поселение Акъярский сельсовет	8338	3950	4388	47,4	52,6
село Акъяр (цмр)	6941	3265	3676	47,0	53,0
Сельское поселение Антинганский сельсовет	1025	490	535	47,8	52,2
Сельское поселение Бурibaевский сельсовет	4553	2157	2396	47,4	52,6
Сельское поселение Ивановский сельсовет	1298	630	668	48,5	51,5
Сельское поселение Маканский сельсовет	2448	1191	1257	48,7	51,3
Сельское поселение Новозирганский сельсовет	1000	497	503	49,7	50,3
Сельское поселение Самарский сельсовет	1785	869	916	48,7	51,3
Сельское поселение Таналыкский сельсовет	2391	1204	1187	50,4	49,6
Сельское поселение Татыр-Узякский сельсовет	2058	992	1066	48,2	51,8
Сельское поселение Уфимский сельсовет	3033	1513	1520	49,9	50,1
Сельское поселение Федоровский сельсовет	1164	558	606	47,9	52,1
Сельское поселение Целинный сельсовет	2326	1152	1174	49,5	50,5
Чекмагушевский муниципальный район - сельское население	30780	14652	16128	47,6	52,4
Сельское поселение Башировский сельсовет	1228	576	652	46,9	53,1
Сельское поселение Имянкулевский сельсовет	1365	657	708	48,1	51,9
Сельское поселение Калмашбашевский сельсовет	1143	543	600	47,5	52,5
Сельское поселение Новобалтачевский сельсовет	1595	771	824	48,3	51,7
Сельское поселение Новокутовский сельсовет	935	438	497	46,8	53,2
Сельское поселение Рапатовский сельсовет	1045	506	539	48,4	51,6
Сельское поселение Резяповский сельсовет	1218	580	638	47,6	52,4
Сельское поселение Старокалмашевский сельсовет	2068	959	1109	46,4	53,6
Сельское поселение Тайняшевский сельсовет	1214	603	611	49,7	50,3
Сельское поселение Тузлукушевский сельсовет	1989	954	1035	48,0	52,0
Сельское поселение Урнякский сельсовет	2535	1196	1339	47,2	52,8
Сельское поселение Чекмагушевский сельсовет	11902	5605	6297	47,1	52,9
село Чекмагуш (цмр)	11382	5351	6031	47,0	53,0
Сельское поселение Юмашевский сельсовет	2543	1264	1279	49,7	50,3
Чишминский муниципальный район	52344	25140	27204	48,0	52,0
Городское население	21196	9878	11318	46,6	53,4
Сельское население	31148	15262	15886	49,0	51,0
Городское поселение Чишминский поссовет - городское население - пгт Чишмы рп (цмр)	21196	9878	11318	46,6	53,4
Сельское поселение Алкинский сельсовет	2676	1277	1399	47,7	52,3
Сельское поселение Аровский сельсовет	1394	663	731	47,6	52,4
Сельское поселение Арслановский сельсовет	1623	781	842	48,1	51,9

	Мужчины и женщины	Мужчины	Женщины	В общей численности населения, процентов	
				мужчины	женщины
Сельское поселение Дмитриевский сельсовет	618	292	326	47,2	52,8
Сельское поселение Дурасовский сельсовет	1208	567	641	46,9	53,1
Сельское поселение Енгальшевский сельсовет	935	458	477	49,0	51,0
Сельское поселение Еремеевский сельсовет	2010	920	1090	45,8	54,2
Сельское поселение Ибрагимовский сельсовет	1561	731	830	46,8	53,2
Сельское поселение Кара-Якуповский сельсовет	1486	705	781	47,4	52,6
Сельское поселение Лесной сельсовет	4996	2855	2141	57,1	42,9
Сельское поселение Новотроицкий сельсовет	1513	716	797	47,3	52,7
Сельское поселение Сафаровский сельсовет	1554	762	792	49,0	51,0
Сельское поселение Чишминский сельсовет	2712	1282	1430	47,3	52,7
Сельское поселение Чувалкиповский сельсовет	1872	865	1007	46,2	53,8
Сельское поселение Шингак-Кульский сельсовет	4990	2388	2602	47,9	52,1
Шаранский муниципальный район - сельское население	22514	10935	11579	48,6	51,4
Сельское поселение Акбарисовский сельсовет	1659	844	815	50,9	49,1
Сельское поселение Базгиевский сельсовет	1269	630	639	49,6	50,4
Сельское поселение Дмитриево-Полянский сельсовет	924	465	459	50,3	49,7
Сельское поселение Дюртюлинский сельсовет	1626	807	819	49,6	50,4
Сельское поселение Зириклинский сельсовет	1203	547	656	45,5	54,5
Сельское поселение Мичуринский сельсовет	2715	1335	1380	49,2	50,8
Сельское поселение Нижнезайтатовский сельсовет	978	481	497	49,2	50,8
Сельское поселение Нижнеташлинский сельсовет	810	374	436	46,2	53,8
Сельское поселение Нуреевский сельсовет	1340	661	679	49,3	50,7
Сельское поселение Писаревский сельсовет	940	476	464	50,6	49,4
Сельское поселение Старотумбагушевский сельсовет	789	387	402	49,0	51,0
Сельское поселение Чалмалинский сельсовет	1423	691	732	48,6	51,4
Сельское поселение Шаранский сельсовет	6838	3237	3601	47,3	52,7
село Шаран (цмр)	5929	2804	3125	47,3	52,7
Янаульский муниципальный район	48134	22871	25263	47,5	52,5
Городское население	26924	12671	14253	47,1	52,9
Сельское население	21210	10200	11010	48,1	51,9
Городское поселение город Янаул - городское население - г. Янаул (цмр)	26924	12671	14253	47,1	52,9
Сельское поселение Асавдыбашский сельсовет	622	314	308	50,5	49,5
Сельское поселение Байгузинский сельсовет	1837	858	979	46,7	53,3
Сельское поселение Воядинский сельсовет	703	327	376	46,5	53,5
Сельское поселение Ижболдинский сельсовет	1033	521	512	50,4	49,6
Сельское поселение Истякский сельсовет	1250	618	632	49,4	50,6
Сельское поселение Иткинеевский сельсовет	1365	665	700	48,7	51,3
Сельское поселение Кармановский сельсовет	1726	825	901	47,8	52,2
Сельское поселение Кисак-Каинский сельсовет	1383	642	741	46,4	53,6
Сельское поселение Максимовский сельсовет	804	385	419	47,9	52,1
Сельское поселение Месягутовский сельсовет	923	457	466	49,5	50,5
Сельское поселение Новоартаульский сельсовет	1862	907	955	48,7	51,3
Сельское поселение Орловский сельсовет	794	386	408	48,6	51,4
Сельское поселение Первомайский сельсовет	1501	759	742	50,6	49,4
Сельское поселение Сандугачевский сельсовет	1446	676	770	46,7	53,3

	Мужчины и женщины	Мужчины	Женщины	В общей численности населения, процентов	
				мужчины	женщины
Сельское поселение Староваряшский сельсовет	718	334	384	46,5	53,5
Сельское поселение Старокудашевский сельсовет	704	335	369	47,6	52,4
Сельское поселение Шудекский сельсовет	821	382	439	46,5	53,5
Сельское поселение Ямадинский сельсовет	1718	809	909	47,1	52,9
Республика Марий Эл	696459	323872	372587	46,5	53,5
Городское население	439622	198731	240891	45,2	54,8
Сельское население	256837	125141	131696	48,7	51,3
Городской округ "Город Йошкар-Ола"	259256	116565	142691	45,0	55,0
Городское население – г. Йошкар-Ола	248782	111714	137068	44,9	55,1
Сельское население	10474	4851	5623	46,3	53,7
Городской округ "Город Волжск" - городское население - г. Волжск	55659	24727	30932	44,4	55,6
Городской округ "Козьмодемьянск" - городское население - г. Козьмодемьянск	21257	9528	11729	44,8	55,2
Волжский муниципальный район	23940	11450	12490	47,8	52,2
Городское население	4159	1964	2195	47,2	52,8
Сельское население	19781	9486	10295	48,0	52,0
Городское поселение Приволжский	4204	1986	2218	47,2	52,8
Городское население - пгт Приволжский	4159	1964	2195	47,2	52,8
Сельское население	45	22	23	48,9	51,1
Большепаратское сельское поселение	3154	1498	1656	47,5	52,5
Карамасское сельское поселение	1428	678	750	47,5	52,5
Обширское сельское поселение	2158	979	1179	45,4	54,6
Петъяльское сельское поселение	4513	2185	2328	48,4	51,6
Помарское сельское поселение	4129	1987	2142	48,1	51,9
Сотнурское сельское поселение	2411	1197	1214	49,6	50,4
Эмековское сельское поселение	1943	940	1003	48,4	51,6
Горномарийский муниципальный район - сельское население	25869	12198	13671	47,2	52,8
Виловатовское сельское поселение	4603	2176	2427	47,3	52,7
Еласовское сельское поселение	3498	1606	1892	45,9	54,1
Емешевское сельское поселение	1730	797	933	46,1	53,9
Красноволжское сельское поселение	2238	1028	1210	45,9	54,1
Кузнецовское сельское поселение	2100	1004	1096	47,8	52,2
Микряковское сельское поселение	2919	1402	1517	48,0	52,0
Озеркинское сельское поселение	2367	1147	1220	48,5	51,5
Пайгусовское сельское поселение	2846	1354	1492	47,6	52,4
Троицко-Посадское сельское поселение	2012	949	1063	47,2	52,8
Усолинское сельское поселение	1556	735	821	47,2	52,8
Звениговский муниципальный район	44976	21377	23599	47,5	52,5
Городское население	21806	9869	11937	45,3	54,7
Сельское население	23170	11508	11662	49,7	50,3
Городское поселение Звенигово	12319	5612	6707	45,6	54,4
Городское население - г. Звенигово (цмр)	11946	5424	6522	45,4	54,6
Сельское население	373	188	185	50,4	49,6

	Мужчины и женщины	Мужчины	Женщины	В общей численности населения, процентов	
				мужчины	женщины
Городское поселение Красногорский	10295	4844	5451	47,1	52,9
Городское население - пгт Красногорский	6699	3037	3662	45,3	54,7
Сельское население	3596	1807	1789	50,3	49,7
Городское поселение Суслонгер	5119	2341	2778	45,7	54,3
Городское население - пгт Суслонгер	3161	1408	1753	44,5	55,5
Сельское население	1958	933	1025	47,7	52,3
Исменецкое сельское поселение	1895	949	946	50,1	49,9
Кокшайское сельское поселение	1897	946	951	49,9	50,1
Кокшамарское сельское поселение	2107	1082	1025	51,4	48,6
Красноярское сельское поселение	3221	1584	1637	49,2	50,8
Кужмарское сельское поселение	4133	2057	2076	49,8	50,2
Черноозерское сельское поселение	230	110	120	47,8	52,2
Шелангерское сельское поселение	3760	1852	1908	49,3	50,7
Килемарский муниципальный район	13604	6477	7127	47,6	52,4
Городское население	4073	1854	2219	45,5	54,5
Сельское население	9531	4623	4908	48,5	51,5
Городское поселение Килемары	4651	2141	2510	46,0	54,0
Городское население - пгт Килемары (цмр)	4073	1854	2219	45,5	54,5
Сельское население	578	287	291	49,7	50,3
Ардинское сельское поселение	2645	1295	1350	49,0	51,0
Большекибеевское сельское поселение	400	185	215	46,3	53,7
Визимьярское сельское поселение	2100	977	1123	46,5	53,5
Красномостовское сельское поселение	806	395	411	49,0	51,0
Кумьинское сельское поселение	878	434	444	49,4	50,6
Нежнурское сельское поселение	445	222	223	49,9	50,1
Широкундышское сельское поселение	800	402	398	50,3	49,7
Юкарское сельское поселение	879	426	453	48,5	51,5
Куженерский муниципальный район	14556	7159	7397	49,2	50,8
Городское население	5384	2531	2853	47,0	53,0
Сельское население	9172	4628	4544	50,5	49,5
Городское поселение Куженер	5426	2546	2880	46,9	53,1
Городское население - пгт Куженер (цмр)	5384	2531	2853	47,0	53,0
Сельское население	42	15	27	35,7	64,3
Иштымбальское сельское поселение	768	389	379	50,7	49,3
Русско-Шойское сельское поселение	1367	690	677	50,5	49,5
Салтакьяльское сельское поселение	698	346	352	49,6	50,4
Токтайбелякское сельское поселение	855	427	428	49,9	50,1
Тумьюмучашское сельское поселение	1263	650	613	51,5	48,5
Шорсолинское сельское поселение	797	387	410	48,6	51,4
Шудумарское сельское поселение	1537	787	750	51,2	48,8
Юледурское сельское поселение	1845	937	908	50,8	49,2
Мари-Турекский муниципальный район	23155	11265	11890	48,7	51,3
Городское население	5164	2372	2792	45,9	54,1
Сельское население	17991	8893	9098	49,4	50,6



	Мужчины и женщины	Мужчины	Женщины	В общей численности населения, процентов	
				мужчины	женщины
Городское поселение Мари-Турек	9454	4477	4977	47,4	52,6
Городское население - пгт Мари-Турек (цмр)	5164	2372	2792	45,9	54,1
Сельское население	4290	2105	2185	49,1	50,9
Карлыганское сельское поселение	2889	1408	1481	48,7	51,3
Косолаповское сельское поселение	3124	1540	1584	49,3	50,7
Мари-Бияморское сельское поселение	2878	1491	1387	51,8	48,2
Марийское сельское поселение	1947	935	1012	48,0	52,0
Хлебниковское сельское поселение	2863	1414	1449	49,4	50,6
Медведевский муниципальный район	67703	32688	35015	48,3	51,7
Городское население	21400	10211	11189	47,7	52,3
Сельское население	46303	22477	23826	48,5	51,5
Городское поселение Медведево - городское население - пгт Медведево (цмр)	16841	8064	8777	47,9	52,1
Городское поселение Краснооктябрьский - городское население - пгт Краснооктябрьский	4559	2147	2412	47,1	52,9
Азановское сельское поселение	2075	1011	1064	48,7	51,3
Азяковское сельское поселение	1915	898	1017	46,9	53,1
Ежовское сельское поселение	1977	865	1112	43,8	56,2
Знаменское сельское поселение	2990	1381	1609	46,2	53,8
Кузнецовское сельское поселение	3093	1461	1632	47,2	52,8
Кундышское сельское поселение	5113	2414	2699	47,2	52,8
Куярское сельское поселение	4326	2663	1663	61,6	38,4
Люльпанское сельское поселение	1283	612	671	47,7	52,3
Нужъяльское сельское поселение	1031	503	528	48,8	51,2
Нурминское сельское поселение	1777	840	937	47,3	52,7
Пекшиколинское сельское поселение	3624	1713	1911	47,3	52,7
Пижменское сельское поселение	997	453	544	45,4	54,6
Русско-Кукморское сельское поселение	1862	880	982	47,3	52,7
Руэмское сельское поселение	4265	2002	2263	46,9	53,1
Сенькинское сельское поселение	1684	784	900	46,6	53,4
Сидоровское сельское поселение	2191	1102	1089	50,3	49,7
Туршинское сельское поселение	859	411	448	47,8	52,2
Шойбулакское сельское поселение	3627	1745	1882	48,1	51,9
Юбилейное сельское поселение	1614	739	875	45,8	54,2
Моркинский муниципальный район	32403	15710	16693	48,5	51,5
Городское население	9914	4670	5244	47,1	52,9
Сельское население	22489	11040	11449	49,1	50,9
Городское поселение Морки	12600	5983	6617	47,5	52,5
Городское население - пгт Морки (цмр)	9914	4670	5244	47,1	52,9
Сельское население	2686	1313	1373	48,9	51,1
Зеленогорское сельское поселение	1062	471	591	44,4	55,6
Коркатовское сельское поселение	3282	1578	1704	48,1	51,9
Красностекловарское сельское поселение	1144	630	514	55,1	44,9
Октябрьское сельское поселение	2271	1089	1182	48,0	52,0
Себеусадское сельское поселение	2385	1170	1215	49,1	50,9
Семисолинское сельское поселение	2270	1114	1156	49,1	50,9

	Мужчины и женщины	Мужчины	Женщины	В общей численности населения, процентов	
				мужчины	женщины
Шалинское сельское поселение	2578	1278	1300	49,6	50,4
Шиньшинское сельское поселение	2918	1436	1482	49,2	50,8
Шоруньжинское сельское поселение	1893	961	932	50,8	49,2
Новоторъяльский муниципальный район	17124	8326	8798	48,6	51,4
Городское население	6635	3070	3565	46,3	53,7
Сельское население	10489	5256	5233	50,1	49,9
Городское поселение Новый Торъял	6667	3087	3580	46,3	53,7
Городское население - пгт Новый Торъял (цмр)	6635	3070	3565	46,3	53,7
Сельское население	32	17	15	53,1	46,9
Масканурское сельское поселение	1602	793	809	49,5	50,5
Пектубаевское сельское поселение	3331	1629	1702	48,9	51,1
Староторъяльское сельское поселение	2181	1106	1075	50,7	49,3
Чуксолинское сельское поселение	3343	1711	1632	51,2	48,8
Оршанский муниципальный район	15139	7066	8073	46,7	53,3
Городское население	6589	2984	3605	45,3	54,7
Сельское население	8550	4082	4468	47,7	52,3
Городское поселение Оршанка - городское население - пгт Оршанка (цмр)	6589	2984	3605	45,3	54,7
Большеоршинское сельское поселение	650	305	345	46,9	53,1
Великопольское сельское поселение	1265	598	667	47,3	52,7
Каракшинское сельское поселение	637	311	326	48,8	51,2
Лужбелякское сельское поселение	943	456	487	48,4	51,6
Марковское сельское поселение	1234	587	647	47,6	52,4
Старокрещенское сельское поселение	858	433	425	50,5	49,5
Табашинское сельское поселение	597	280	317	46,9	53,1
Упшинское сельское поселение	547	244	303	44,6	55,4
Чирковское сельское поселение	666	322	344	48,3	51,7
Шулкинское сельское поселение	1153	546	607	47,4	52,6
Параньгинский муниципальный район	16307	7812	8495	47,9	52,1
Городское население	5985	2763	3222	46,2	53,8
Сельское население	10322	5049	5273	48,9	51,1
Городское поселение Параньга	6227	2882	3345	46,3	53,7
Городское население - пгт Параньга (цмр)	5985	2763	3222	46,2	53,8
Сельское население	242	119	123	49,2	50,8
Алашайское сельское поселение	1518	705	813	46,4	53,6
Елеевское сельское поселение	1730	836	894	48,3	51,7
Илетское сельское поселение	586	296	290	50,5	49,5
Ильпанурское сельское поселение	826	409	417	49,5	50,5
Куракинское сельское поселение	1632	844	788	51,7	48,3
Портянурское сельское поселение	1319	637	682	48,3	51,7
Русско-Ляжмаринское сельское поселение	889	428	461	48,1	51,9
Усолинское сельское поселение	1580	775	805	49,1	50,9
Сернурский муниципальный район	25672	12449	13223	48,5	51,5
Городское население	8686	4059	4627	46,7	53,3
Сельское население	16986	8390	8596	49,4	50,6

	Мужчины и женщины	Мужчины	Женщины	В общей численности населения, процентов	
				мужчины	женщины
Городское поселение Сернур	8929	4180	4749	46,8	53,2
Городское население - пгт Сернур (цмр)	8686	4059	4627	46,7	53,3
Сельское население	243	121	122	49,8	50,2
Верхнекугунерское сельское поселение	2541	1246	1295	49,0	51,0
Дубниковское сельское поселение	1192	599	593	50,3	49,7
Зашижемское сельское поселение	1505	717	788	47,6	52,4
Казанское сельское поселение	1508	702	806	46,6	53,4
Кукнурское сельское поселение	2885	1454	1431	50,4	49,6
Марисолинское сельское поселение	2368	1176	1192	49,7	50,3
Сердежское сельское поселение	1978	998	980	50,5	49,5
Чендемеровское сельское поселение	2766	1377	1389	49,8	50,2
Советский муниципальный район	31081	15133	15948	48,7	51,3
Городское население	10664	4908	5756	46,0	54,0
Сельское население	20417	10225	10192	50,1	49,9
Городское поселение Советский	12076	5534	6542	45,8	54,2
Городское население - пгт Советский (цмр)	10664	4908	5756	46,0	54,0
Сельское население	1412	626	786	44,3	55,7
Алексеевское сельское поселение	1916	915	1001	47,8	52,2
Верх-Ушнурское сельское поселение	2035	991	1044	48,7	51,3
Вятское сельское поселение	3397	1669	1728	49,1	50,9
Кужмаринское сельское поселение	3748	1842	1906	49,1	50,9
Михайловское сельское поселение	1302	644	658	49,5	50,5
Ронгинское сельское поселение	3695	1651	2044	44,7	55,3
Солнечное сельское поселение	2912	1887	1025	64,8	35,2
Юринский муниципальный район	8758	3942	4816	45,0	55,0
Городское население	3465	1507	1958	43,5	56,5
Сельское население	5293	2435	2858	46,0	54,0
Городское поселение Юрино - городское население - пгт Юрино (цмр)	3465	1507	1958	43,5	56,5
Быковское сельское поселение	1118	520	598	46,5	53,5
Васильевское сельское поселение	525	235	290	44,8	55,2
Горношумецкое сельское поселение	857	406	451	47,4	52,6
Козиковское сельское поселение	486	221	265	45,5	54,5
Марьинское сельское поселение	1212	549	663	45,3	54,7
Юркинское сельское поселение	1095	504	591	46,0	54,0
Республика Мордовия	834755	383663	451092	46,0	54,0
Городское население	504336	227207	277129	45,1	54,9
Сельское население	330419	156456	173963	47,4	52,6
Городской округ Саранск	324973	145097	179876	44,6	55,4
Городское население	316784	141253	175531	44,6	55,4
г. Саранск	297415	132203	165212	44,5	55,5
внутригородские районы					
Ленинский	102219	44567	57652	43,6	56,4
Октябрьский	100189	45052	55137	45,0	55,0
Пролетарский	95007	42584	52423	44,8	55,2

	Мужчины и женщины	Мужчины	Женщины	В общей численности населения, процентов	
				мужчины	женщины
пгт Луховка	8639	3968	4671	45,9	54,1
пгт Николаевка	5058	2352	2706	46,5	53,5
пгт Ялга	5672	2730	2942	48,1	51,9
Сельское население	8189	3844	4345	46,9	53,1
Ардатовский муниципальный район	29446	13612	15834	46,2	53,8
Городское население	14660	6596	8064	45,0	55,0
Сельское население	14786	7016	7770	47,5	52,5
Городское поселение Ардатов - городское население - г. Ардатов (цмр)	9400	4245	5155	45,2	54,8
Тургеневское городское поселение - городское население - пгт Тургенево	5260	2351	2909	44,7	55,3
Ардатовское сельское поселение	628	293	335	46,7	53,3
Баевское сельское поселение	1834	874	960	47,7	52,3
Жабинское сельское поселение	381	167	214	43,8	56,2
Жаренское сельское поселение	330	163	167	49,4	50,6
Каласевское сельское поселение	537	232	305	43,2	56,8
Кельвядинское сельское поселение	484	222	262	45,9	54,1
Кечушевское сельское поселение	896	390	506	43,5	56,5
Куракинское сельское поселение	598	279	319	46,7	53,3
Кученяевское сельское поселение	763	343	420	45,0	55,0
Лесозаводское сельское поселение	355	147	208	41,4	58,6
Луньгинское сельское поселение	305	135	170	44,3	55,7
Луньгинско-Майданское сельское поселение	419	212	207	50,6	49,4
Манадышское-1 сельское поселение	202	103	99	51,0	49,0
Манадышское-2 сельское поселение	419	172	247	41,1	58,9
Низовское сельское поселение	743	340	403	45,8	54,2
Октябрьское сельское поселение	971	450	521	46,3	53,7
Пиксясинское сельское поселение	397	191	206	48,1	51,9
Редкодубское сельское поселение	1579	943	636	59,7	40,3
Силинское сельское поселение	274	137	137	50,0	50,0
Солдатское сельское поселение	281	132	149	47,0	53,0
Староардатовское сельское поселение	305	141	164	46,2	53,8
Турдаковское сельское поселение	467	203	264	43,5	56,5
Урусовское сельское поселение	777	358	419	46,1	53,9
Чукальское сельское поселение	841	389	452	46,3	53,7
Атюрьевский муниципальный район - сельское население	10952	5194	5758	47,4	52,6
Аргинское сельское поселение	271	122	149	45,0	55,0
Атюрьевское сельское поселение	5156	2453	2703	47,6	52,4
село Атюрьево (цмр)	4429	2110	2319	47,6	52,4
Большешуструйское сельское поселение	494	222	272	44,9	55,1
Вольно-Никольское сельское поселение	191	95	96	49,7	50,3
Дмитриево-Усадское сельское поселение	432	195	237	45,1	54,9
Каменское сельское поселение	318	148	170	46,5	53,5
Кишалинское сельское поселение	550	249	301	45,3	54,7
Курташкинское сельское поселение	935	478	457	51,1	48,9
Мордовско-Козловское сельское поселение	620	300	320	48,4	51,6



	Мужчины и женщины	Мужчины	Женщины	В общей численности населения, процентов	
				мужчины	женщины
Новочадовское сельское поселение	637	302	335	47,4	52,6
Перевесьевское сельское поселение	505	234	271	46,3	53,7
Стрельниковское сельское поселение	843	396	447	47,0	53,0
Атяшевский муниципальный район	20161	9124	11037	45,3	54,7
Городское население	6246	2838	3408	45,4	54,6
Сельское население	13915	6286	7629	45,2	54,8
Атяшевское городское поселение - городское население - пгт Атяшево (цмр)	6246	2838	3408	45,4	54,6
Аловское сельское поселение	1169	506	663	43,3	56,7
Андреевское сельское поселение	335	152	183	45,4	54,6
Атяшевское сельское поселение	2332	1075	1257	46,1	53,9
Большеманадышское сельское поселение	923	428	495	46,4	53,6
Вежне-Чукальское сельское поселение	428	185	243	43,2	56,8
Вечерлейское сельское поселение	635	300	335	47,2	52,8
Дюркинское сельское поселение	721	334	387	46,3	53,7
Каменское сельское поселение	360	161	199	44,7	55,3
Капасовское сельское поселение	385	180	205	46,8	53,2
Киржеманское сельское поселение	1069	489	580	45,7	54,3
Козловское сельское поселение	667	302	365	45,3	54,7
Лобаскинское сельское поселение	696	316	380	45,4	54,6
Мордовско-Сыресеовское сельское поселение	124	51	73	41,1	58,9
Наборно-Сыресеовское сельское поселение	257	109	148	42,4	57,6
Покровское сельское поселение	261	122	139	46,7	53,3
Русско-Дубровское сельское поселение	264	118	146	44,7	55,3
Сабанчеевское сельское поселение	861	357	504	41,5	58,5
Селищинское сельское поселение	583	259	324	44,4	55,6
Тарасовское сельское поселение	543	235	308	43,3	56,7
Ушаковское сельское поселение	494	219	275	44,3	55,7
Шейн-Майданское сельское поселение	808	388	420	48,0	52,0
Большеберезниковский муниципальный район - сельское население	14072	6250	7822	44,4	55,6
Большеберезниковское сельское поселение село Большие Березники (цмр)	6953	3105	3848	44,7	55,3
Гузынское сельское поселение	459	194	265	42,3	57,7
Елизаветинское сельское поселение	317	135	182	42,6	57,4
Косогорское сельское поселение	395	162	233	41,0	59,0
Марьяновское сельское поселение	750	327	423	43,6	56,4
Паракинское сельское поселение	724	304	420	42,0	58,0
Пермисское сельское поселение	429	191	238	44,5	55,5
Починковское сельское поселение	339	156	183	46,0	54,0
Русско-Найманское сельское поселение	733	326	407	44,5	55,5
Симкинское сельское поселение	438	185	253	42,2	57,8
Старонайманское сельское поселение	548	267	281	48,7	51,3
Судосевское сельское поселение	573	261	312	45,5	54,5
Тазинское сельское поселение	328	141	187	43,0	57,0
Чернопромзинское сельское поселение	201	70	131	34,8	65,2
Шугуровское сельское поселение	885	426	459	48,1	51,9

	Мужчины и женщины	Мужчины	Женщины	В общей численности населения, процентов	
				мужчины	женщины
Большееигнатовский муниципальный район - сельское население	8313	3908	4405	47,0	53,0
Андреевское сельское поселение	700	332	368	47,4	52,6
Атяшевское сельское поселение	266	135	131	50,8	49,2
Большееигнатовское сельское поселение	3127	1436	1691	45,9	54,1
село Большое Игнатово (цпр)	2842	1311	1531	46,1	53,9
Вармазейское сельское поселение	296	139	157	47,0	53,0
Горское сельское поселение	512	233	279	45,5	54,5
Киржеманское сельское поселение	599	281	318	46,9	53,1
Кучкаевское сельское поселение	288	129	159	44,8	55,2
Новобаевское сельское поселение	318	149	169	46,9	53,1
Новокачаевское сельское поселение	280	138	142	49,3	50,7
Протасовское сельское поселение	410	194	216	47,3	52,7
Спасское сельское поселение	520	246	274	47,3	52,7
Старочамзинское сельское поселение	502	250	252	49,8	50,2
Чукальское сельское поселение	495	246	249	49,7	50,3
Дубенский муниципальный район - сельское население	13851	6164	7687	44,5	55,5
Ардатовское сельское поселение	1095	517	578	47,2	52,8
Березовское сельское поселение	533	248	285	46,5	53,5
Дубенское сельское поселение - село Дубенки (цпр)	3325	1501	1824	45,1	54,9
Енгальчевское сельское поселение	496	224	272	45,2	54,8
Кабаевское сельское поселение	1014	463	551	45,7	54,3
Кайбичевское сельское поселение	214	97	117	45,3	54,7
Кочкуровское сельское поселение	639	289	350	45,2	54,8
Красинское сельское поселение	551	255	296	46,3	53,7
Ломатское сельское поселение	383	179	204	46,7	53,3
Моргинское сельское поселение	513	207	306	40,4	59,6
Николаевское сельское поселение	438	195	243	44,5	55,5
Петровское сельское поселение	434	197	237	45,4	54,6
Поводимовское сельское поселение	2502	1091	1411	43,6	56,4
Пуркаевское сельское поселение	764	283	481	37,0	63,0
Чеберчинское сельское поселение	421	179	242	42,5	57,5
Чиндяновское сельское поселение	529	239	290	45,2	54,8
Ельниковский муниципальный район - сельское население	11995	5535	6460	46,1	53,9
Акчеевское сельское поселение	558	266	292	47,7	52,3
Большемордовско-Пошатское сельское поселение	517	231	286	44,7	55,3
Большеуркатское сельское поселение	318	146	172	45,9	54,1
Ельниковское сельское поселение	6235	2916	3319	46,8	53,2
село Ельники (цпр)	5905	2775	3130	47,0	53,0
Каньгушанское сельское поселение	444	200	244	45,0	55,0
Мордовско-Коринское сельское поселение	233	116	117	49,8	50,2
Мордовско-Маскинское сельское поселение	236	117	119	49,6	50,4
Надеждинское сельское поселение	388	187	201	48,2	51,8
Новодевиченское сельское поселение	396	177	219	44,7	55,3
Новоникольское сельское поселение	454	200	254	44,1	55,9

	Мужчины и женщины	Мужчины	Женщины	В общей численности населения, процентов	
				мужчины	женщины
Новоусадское сельское поселение	194	91	103	46,9	53,1
Новоямское сельское поселение	448	211	237	47,1	52,9
Стародевиченское сельское поселение	1168	536	632	45,9	54,1
Старотештелимское сельское поселение	406	141	265	34,7	65,3
Зубово-Полянский муниципальный район	59256	31311	27945	52,8	47,2
Городское население	25272	12466	12806	49,3	50,7
Сельское население	33984	18845	15139	55,5	44,5
Зубово-Полянское городское поселение	11312	5166	6146	45,7	54,3
Городское население - пгт Зубова Поляна (цмр)	10338	4729	5609	45,7	54,3
Сельское население	974	437	537	44,9	55,1
Потьминское городское поселение	4183	2572	1611	61,5	38,5
Городское население - пгт Потьма	4171	2567	1604	61,5	38,5
Сельское население	12	5	7	41,7	58,3
Уметское городское поселение	2979	1376	1603	46,2	53,8
Городское население - пгт Умет	2822	1296	1526	45,9	54,1
Сельское население	157	80	77	51,0	49,0
Явасское городское поселение	13662	6382	7280	46,7	53,3
Городское население - пгт Явас	7941	3874	4067	48,8	51,2
Сельское население	5721	2508	3213	43,8	56,2
Анаевское сельское поселение	572	268	304	46,9	53,1
Ачадовское сельское поселение	822	378	444	46,0	54,0
Булдыгинское сельское поселение	531	243	288	45,8	54,2
Вадово-Селищинское сельское поселение	329	150	179	45,6	54,4
Вышинское сельское поселение	637	292	345	45,8	54,2
Горенское сельское поселение	716	339	377	47,3	52,7
Дубительское сельское поселение	698	305	393	43,7	56,3
Жуковское сельское поселение	573	264	309	46,1	53,9
Журавкинское сельское поселение	711	330	381	46,4	53,6
Зарубкинское сельское поселение	1066	480	586	45,0	55,0
Известковское сельское поселение	202	80	122	39,6	60,4
Каргашинское сельское поселение	499	243	256	48,7	51,3
Леплейское сельское поселение	5393	4253	1140	78,9	21,1
Мордовско-Пимбурское сельское поселение	555	239	316	43,1	56,9
Мордовско-Полянское сельское поселение	1077	525	552	48,7	51,3
Новобадиковское сельское поселение	533	247	286	46,3	53,7
Нововыселское сельское поселение	1507	719	788	47,7	52,3
Новопотьминское сельское поселение	710	333	377	46,9	53,1
Пичпандинское сельское поселение	654	312	342	47,7	52,3
Подлясовское сельское поселение	102	53	49	52,0	48,0
Свеженское сельское поселение	201	96	105	47,8	52,2
Сосновское сельское поселение	4557	3626	931	79,6	20,4
Старобадиковское сельское поселение	574	260	314	45,3	54,7
Студенецкое сельское поселение	136	61	75	44,9	55,1
Тарханско-Потьминское сельское поселение	1075	518	557	48,2	51,8

	Мужчины и женщины	Мужчины	Женщины	В общей численности населения, процентов	
				мужчины	женщины
Уголковское сельское поселение	590	301	289	51,0	49,0
Ширингушское сельское поселение	2100	900	1200	42,9	57,1
Инсарский муниципальный район	14098	6424	7674	45,6	54,4
Городское население	8687	3920	4767	45,1	54,9
Сельское население	5411	2504	2907	46,3	53,7
Городское поселение Инсар	8709	3930	4779	45,1	54,9
Городское население - г. Инсар (цмр)	8687	3920	4767	45,1	54,9
Сельское население	22	10	12	45,5	54,5
Верхнелухменское сельское поселение	323	146	177	45,2	54,8
Казеевское сельское поселение	302	145	157	48,0	52,0
Кочетовское сельское поселение	613	280	333	45,7	54,3
Лухменско-Майданское сельское поселение	291	124	167	42,6	57,4
Мордовско-Паевское сельское поселение	456	227	229	49,8	50,2
Нижневязерское сельское поселение	305	137	168	44,9	55,1
Новлейское сельское поселение	269	132	137	49,1	50,9
Русско-Паевское сельское поселение	507	249	258	49,1	50,9
Сиалеевско-Пятинское сельское поселение	541	228	313	42,1	57,9
Староверхисское сельское поселение	392	185	207	47,2	52,8
Челмодеевско-Майданское сельское поселение	244	109	135	44,7	55,3
Шадымо-Рыскинское сельское поселение	312	143	169	45,8	54,2
Языково-Пятинское сельское поселение	321	151	170	47,0	53,0
Ямщинское сельское поселение	270	128	142	47,4	52,6
Яндовищенское сельское поселение	243	110	133	45,3	54,7
Ичалковский муниципальный район - сельское население	20582	9357	11225	45,5	54,5
Берегово-Сыресеовское сельское поселение	1356	617	739	45,5	54,5
Гуляевское сельское поселение	605	272	333	45,0	55,0
Ичалковское сельское поселение	2683	1236	1447	46,1	53,9
Кемлянское сельское поселение - село Кемля (цмр)	4826	2160	2666	44,8	55,2
Кергудское сельское поселение	406	191	215	47,0	53,0
Ладское сельское поселение	1202	543	659	45,2	54,8
Лобаскинское сельское поселение	561	266	295	47,4	52,6
Оброчинское сельское поселение	1832	855	977	46,7	53,3
Парадеевское сельское поселение	753	345	408	45,8	54,2
Пермеевское сельское поселение	441	195	246	44,2	55,8
Резоватовское сельское поселение	452	199	253	44,0	56,0
Рождественно-Баевское сельское поселение	3181	1439	1742	45,2	54,8
Смольненское сельское поселение	1601	718	883	44,8	55,2
Тархановское сельское поселение	683	321	362	47,0	53,0
Кадошкинский муниципальный район	7970	3698	4272	46,4	53,6
Городское население	4704	2171	2533	46,2	53,8
Сельское население	3266	1527	1739	46,8	53,2
Кадошкинское городское поселение	4744	2192	2552	46,2	53,8
Городское население - пгт Кадошкино (цмр)	4704	2171	2533	46,2	53,8
Сельское население	40	21	19	52,5	47,5
Адашевское сельское поселение	651	303	348	46,5	53,5

	Мужчины и женщины	Мужчины	Женщины	В общей численности населения, процентов	
				мужчины	женщины
Большеполянское сельское поселение	565	271	294	48,0	52,0
Глушковское сельское поселение	234	119	115	50,9	49,1
Латышовское сельское поселение	686	312	374	45,5	54,5
Паевское сельское поселение	435	200	235	46,0	54,0
Пушкинское сельское поселение	655	301	354	46,0	54,0
Ковылкинский муниципальный район	43870	20145	23725	45,9	54,1
Городское население	21307	9575	11732	44,9	55,1
Сельское население	22563	10570	11993	46,8	53,2
Городское поселение Ковылкино	21347	9597	11750	45,0	55,0
Городское население - г. Ковылкино (цмр)	21307	9575	11732	44,9	55,1
Сельское население	40	22	18	55,0	45,0
Большеазяское сельское поселение	855	395	460	46,2	53,8
Изосимовское сельское поселение	1070	516	554	48,2	51,8
Казенно-Майданское сельское поселение	1361	641	720	47,1	52,9
Клиновское сельское поселение	1145	530	615	46,3	53,7
Кочелаевское сельское поселение	1506	650	856	43,2	56,8
Краснопресненское сельское поселение	1397	654	743	46,8	53,2
Красношадымское сельское поселение	766	350	416	45,7	54,3
Курнинское сельское поселение	760	369	391	48,6	51,4
Мамолаевское сельское поселение	1430	708	722	49,5	50,5
Мордовско-Вечкенинское сельское поселение	1360	640	720	47,1	52,9
Мордовско-Коломасовское сельское поселение	501	243	258	48,5	51,5
Новомамангинское сельское поселение	220	106	114	48,2	51,8
Парапинское сельское поселение	1559	775	784	49,7	50,3
Покровское сельское поселение	383	182	201	47,5	52,5
Примошанское сельское поселение	890	389	501	43,7	56,3
Русско-Лашминское сельское поселение	834	402	432	48,2	51,8
Рыбкинское сельское поселение	1831	862	969	47,1	52,9
Токмовское сельское поселение	995	458	537	46,0	54,0
Троицкое сельское поселение	1873	842	1031	45,0	55,0
Чекашево-Полянское сельское поселение	450	225	225	50,0	50,0
Шингаринское сельское поселение	1337	611	726	45,7	54,3
Кочуровский муниципальный район - сельское население	10794	5104	5690	47,3	52,7
Булгаковское сельское поселение	637	305	332	47,9	52,1
Воеводское сельское поселение	293	155	138	52,9	47,1
Качелайское сельское поселение	702	331	371	47,2	52,8
Кочуровское сельское поселение	3204	1476	1728	46,1	53,9
село Кочурово (цмр)	3198	1471	1727	46,0	54,0
Красномайское сельское поселение	563	260	303	46,2	53,8
Мордовско-Давыдовское сельское поселение	500	250	250	50,0	50,0
Мураньское сельское поселение	301	148	153	49,2	50,8
Новопырменское сельское поселение	424	208	216	49,1	50,9
Новотурдаковское сельское поселение	479	221	258	46,1	53,9
Подлесно-Тавлинское сельское поселение	608	298	310	49,0	51,0
Сабаевское сельское поселение	1092	516	576	47,3	52,7

	Мужчины и женщины	Мужчины	Женщины	В общей численности населения, процентов	
				мужчины	женщины
Семилейское сельское поселение	1437	678	759	47,2	52,8
Старотурдаковское сельское поселение	554	258	296	46,6	53,4
Краснослободский муниципальный район	26406	12072	14334	45,7	54,3
Городское население	10151	4549	5602	44,8	55,2
Сельское население	16255	7523	8732	46,3	53,7
Краснослободское городское поселение - городское население - г. Краснослободск (цмр)	10151	4549	5602	44,8	55,2
Гуменское сельское поселение	1260	581	679	46,1	53,9
Долговерьяское сельское поселение	163	68	95	41,7	58,3
Ефаевское сельское поселение	930	402	528	43,2	56,8
Колопинское сельское поселение	821	392	429	47,7	52,3
Красноподгорное сельское поселение	1587	733	854	46,2	53,8
Куликовское сельское поселение	636	296	340	46,5	53,5
Мордовско-Паркинское сельское поселение	581	275	306	47,3	52,7
Новокарьягинское сельское поселение	1172	528	644	45,1	54,9
Селищинское сельское поселение	669	279	390	41,7	58,3
Сивиньское сельское поселение	529	247	282	46,7	53,3
Слободско-Дубровское сельское поселение	505	253	252	50,1	49,9
Старогоряшинское сельское поселение	1391	631	760	45,4	54,6
Старозубаревское сельское поселение	3147	1508	1639	47,9	52,1
Старорябкинское сельское поселение	662	306	356	46,2	53,8
Старосиндровское сельское поселение	1176	551	625	46,9	53,1
Чукальское сельское поселение	461	221	240	47,9	52,1
Шаверское сельское поселение	565	252	313	44,6	55,4
Лямбирский муниципальный район - сельское население	34142	16090	18052	47,1	52,9
Аксеновское сельское поселение	1745	862	883	49,4	50,6
Александровское сельское поселение	1722	802	920	46,6	53,4
Атемарское сельское поселение	4158	1923	2235	46,2	53,8
Берсенеvское сельское поселение	4185	2002	2183	47,8	52,2
Болотниковское сельское поселение	691	346	345	50,1	49,9
Большеелховское сельское поселение	4283	1926	2357	45,0	55,0
Дальнее сельское поселение	464	226	238	48,7	51,3
Кривозерьевское сельское поселение	1708	789	919	46,2	53,8
Лямбирское сельское поселение	9009	4297	4712	47,7	52,3
село Лямбиль (цмр)	8457	4002	4455	47,3	52,7
Михайловское сельское поселение	293	136	157	46,4	53,6
Пензятское сельское поселение	1340	634	706	47,3	52,7
Первомайское сельское поселение	924	431	493	46,6	53,4
Протасовское сельское поселение	405	186	219	45,9	54,1
Саловское сельское поселение	1752	837	915	47,8	52,2
Скрябинское сельское поселение	669	316	353	47,2	52,8
Татарско-Тавлинское сельское поселение	794	377	417	47,5	52,5
Ромодановский муниципальный район	20702	9595	11107	46,3	53,7
Городское население	9410	4231	5179	45,0	55,0
Сельское население	11292	5364	5928	47,5	52,5

	Мужчины и женщины	Мужчины	Женщины	В общей численности населения, процентов	
				мужчины	женщины
Ромодановское городское поселение - городское население - пгт Ромоданово (цмр)	9410	4231	5179	45,0	55,0
Алтарское сельское поселение	1040	527	513	50,7	49,3
Анненковское сельское поселение	852	394	458	46,2	53,8
Белозерьевское сельское поселение	2949	1448	1501	49,1	50,9
Вырыпаевское сельское поселение	229	112	117	48,9	51,1
Константиновское сельское поселение	525	258	267	49,1	50,9
Кочуновское сельское поселение	638	297	341	46,6	53,4
Куриловское сельское поселение	363	177	186	48,8	51,2
Курмачасское сельское поселение	330	152	178	46,1	53,9
Липкинское сельское поселение	419	190	229	45,3	54,7
Малоберезниковское сельское поселение	442	194	248	43,9	56,1
Набережное сельское поселение	604	284	320	47,0	53,0
Пушкинское сельское поселение	522	256	266	49,0	51,0
Пятинское сельское поселение	692	343	349	49,6	50,4
Салминское сельское поселение	603	278	325	46,1	53,9
Трофимовщинское сельское поселение	705	304	401	43,1	56,9
Уришкинское сельское поселение	379	150	229	39,6	60,4
Рузаевский муниципальный район	66382	30237	36145	45,5	54,5
Городское население	47523	21292	26231	44,8	55,2
Сельское население	18859	8945	9914	47,4	52,6
Городское поселение Рузаевка - городское население - г. Рузаевка (цмр)	47523	21292	26231	44,8	55,2
Архангельско-Голицынское сельское поселение	776	357	419	46,0	54,0
Болдовское сельское поселение	906	423	483	46,7	53,3
Верхнеурледимское сельское поселение	180	86	94	47,8	52,2
Ключаревское сельское поселение	456	226	230	49,6	50,4
Красноклинское сельское поселение	747	371	376	49,7	50,3
Красносельцовское сельское поселение	1694	752	942	44,4	55,6
Левженское сельское поселение	1036	458	578	44,2	55,8
Мордовско-Пишленское сельское поселение	590	292	298	49,5	50,5
Пайгармское сельское поселение	1213	588	625	48,5	51,5
Палаевское сельское поселение	490	240	250	49,0	51,0
Перхляйское сельское поселение	721	399	322	55,3	44,7
Плодопитомническое сельское поселение	1201	567	634	47,2	52,8
Приреченское сельское поселение	1164	541	623	46,5	53,5
Русско-Баймаковское сельское поселение	543	242	301	44,6	55,4
Стрелецко-Слободское сельское поселение	502	242	260	48,2	51,8
Сузгарьевское сельское поселение	781	386	395	49,4	50,6
Татарско-Пишленское сельское поселение	3271	1547	1724	47,3	52,7
Трускляйское сельское поселение	1219	585	634	48,0	52,0
Хованщинское сельское поселение	620	289	331	46,6	53,4
Шишкеевское сельское поселение	749	354	395	47,3	52,7
Старошайговский муниципальный район - сельское население	14071	6526	7545	46,4	53,6
Богдановское сельское поселение	834	393	441	47,1	52,9
Восходское сельское поселение	291	157	134	54,0	46,0

	Мужчины и женщины	Мужчины	Женщины	В общей численности населения, процентов	
				мужчины	женщины
Инженер-Пятинское сельское поселение	261	132	129	50,6	49,4
Конопатское сельское поселение	306	151	155	49,3	50,7
Лемдяйское сельское поселение	651	298	353	45,8	54,2
Леткинское сельское поселение	376	171	205	45,5	54,5
Мельцанское сельское поселение	956	434	522	45,4	54,6
Новоакшинское сельское поселение	958	463	495	48,3	51,7
Новоалександровское сельское поселение	305	151	154	49,5	50,5
Новотроицкое сельское поселение	518	243	275	46,9	53,1
Новофедоровское сельское поселение	1107	502	605	45,3	54,7
Рязановское сельское поселение	223	102	121	45,7	54,3
Старотеризморгское сельское поселение	849	406	443	47,8	52,2
Старофедоровское сельское поселение	411	181	230	44,0	56,0
Старошайговское сельское поселение	5279	2394	2885	45,3	54,7
село Старое Шайгово (цпр)	5185	2355	2830	45,4	54,6
Шигоньское сельское поселение	389	162	227	41,6	58,4
Шуварское сельское поселение	357	186	171	52,1	47,9
Темниковский муниципальный район	17261	7863	9398	45,6	54,4
Городское население	7243	3344	3899	46,2	53,8
Сельское население	10018	4519	5499	45,1	54,9
Темниковское городское поселение - городское население - г. Темников (цпр)	7243	3344	3899	46,2	53,8
Аксельское сельское поселение	892	393	499	44,1	55,9
Алексеевское сельское поселение	515	252	263	48,9	51,1
Андреевское сельское поселение	689	308	381	44,7	55,3
Бабеевское сельское поселение	385	179	206	46,5	53,5
Булаевское сельское поселение	166	77	89	46,4	53,6
Жегаловское сельское поселение	443	193	250	43,6	56,4
Ишейское сельское поселение	287	127	160	44,3	55,7
Кондровское сельское поселение	330	158	172	47,9	52,1
Кушкинское сельское поселение	567	258	309	45,5	54,5
Лаврентьевское сельское поселение	161	78	83	48,4	51,6
Лесно-Ардашевское сельское поселение	181	79	102	43,6	56,4
Лесно-Цибаевское сельское поселение	206	92	114	44,7	55,3
Митряловское сельское поселение	629	282	347	44,8	55,2
Подгорно-Канаковское сельское поселение	421	200	221	47,5	52,5
Пурдошанское сельское поселение	877	358	519	40,8	59,2
Русско-Караевское сельское поселение	680	335	345	49,3	50,7
Русско-Тювеевское сельское поселение	888	392	496	44,1	55,9
Старогородское сельское поселение	508	215	293	42,3	57,7
Староковыляйское сельское поселение	409	177	232	43,3	56,7
Тархановское сельское поселение	353	160	193	45,3	54,7
Урейское сельское поселение	431	206	225	47,8	52,2
Теньгушевский муниципальный район - сельское население	12340	5719	6621	46,3	53,7
Барашевское сельское поселение	2777	1256	1521	45,2	54,8
Дачное сельское поселение	662	307	355	46,4	53,6
Красноярское сельское поселение	395	179	216	45,3	54,7

	Мужчины и женщины	Мужчины	Женщины	В общей численности населения, процентов	
				мужчины	женщины
Куликовское сельское поселение	710	344	366	48,5	51,5
Нароватовское сельское поселение	482	215	267	44,6	55,4
Стандровское сельское поселение	294	144	150	49,0	51,0
Старокачевское сельское поселение	504	233	271	46,2	53,8
Такушевское сельское поселение	648	295	353	45,5	54,5
Теньгушевское сельское поселение	4740	2227	2513	47,0	53,0
село Теньгушево (цпр)	4230	1973	2257	46,6	53,4
Хлебинское сельское поселение	309	146	163	47,2	52,8
Шокшинское сельское поселение	819	373	446	45,5	54,5
Торбеевский муниципальный район	21479	10146	11333	47,2	52,8
Городское население	9373	4430	4943	47,3	52,7
Сельское население	12106	5716	6390	47,2	52,8
Торбеевское городское поселение	9791	4634	5157	47,3	52,7
Городское население - пгт Торбеево (цпр)	9373	4430	4943	47,3	52,7
Сельское население	418	204	214	48,8	51,2
Варжеляйское сельское поселение	1233	577	656	46,8	53,2
Виндрейское сельское поселение	444	213	231	48,0	52,0
Дракинское сельское поселение	1631	769	862	47,1	52,9
Жуковское сельское поселение	1009	458	551	45,4	54,6
Кажлодское сельское поселение	716	333	383	46,5	53,5
Красноармейское сельское поселение	709	328	381	46,3	53,7
Краснопольское сельское поселение	322	144	178	44,7	55,3
Лопатинское сельское поселение	498	239	259	48,0	52,0
Мордовско-Юнкинское сельское поселение	490	249	241	50,8	49,2
Никольское сельское поселение	659	310	349	47,0	53,0
Салазгорьское сельское поселение	1416	682	734	48,2	51,8
Старопичурское сельское поселение	597	264	333	44,2	55,8
Сургодьское сельское поселение	350	176	174	50,3	49,7
Татарско-Юнкинское сельское поселение	470	225	245	47,9	52,1
Хилковское сельское поселение	1144	545	599	47,6	52,4
Чамзинский муниципальный район	31639	14492	17147	45,8	54,2
Городское население	22976	10542	12434	45,9	54,1
Сельское население	8663	3950	4713	45,6	54,4
Городское поселение Чамзинка	10115	4688	5427	46,3	53,7
Городское население - пгт Чамзинка (цпр)	9463	4391	5072	46,4	53,6
Сельское население	652	297	355	45,6	54,4
Комсомольское городское поселение - городское население - пгт Комсомольский	13513	6151	7362	45,5	54,5
Алексеевское сельское поселение	1050	488	562	46,5	53,5
Апраксинское сельское поселение	1169	544	625	46,5	53,5
Большемарсеевское сельское поселение	753	347	406	46,1	53,9
Большеремезенское сельское поселение	515	252	263	48,9	51,1
Краснопоселковское сельское поселение	219	108	111	49,3	50,7
Кульминское сельское поселение	359	152	207	42,3	57,7
Маломарсеевское сельское поселение	224	96	128	42,9	57,1
Медаевское сельское поселение	808	359	449	44,4	55,6

	Мужчины и женщины	Мужчины	Женщины	В общей численности населения, процентов	
				мужчины	женщины
Мичуринское сельское поселение	680	300	380	44,1	55,9
Мокшалайское сельское поселение	495	219	276	44,2	55,8
Отраденское сельское поселение	531	234	297	44,1	55,9
Пичеурское сельское поселение	701	300	401	42,8	57,2
Сабур-Мачкаское сельское поселение	507	254	253	50,1	49,9
Республика Татарстан	3786488	1748443	2038045	46,2	53,8
Городское население	2853661	1302121	1551540	45,6	54,4
Сельское население	932827	446322	486505	47,8	52,2
Городской округ город Казань - городское население - г. Казань	1143535	508383	635152	44,5	55,5
внутригородские районы					
Авиастроительный	111405	50079	61326	45,0	55,0
Вахитовский	86202	37592	48610	43,6	56,4
Кировский	109125	49289	59836	45,2	54,8
Московский	130537	56880	73657	43,6	56,4
Ново-Савиновский	202997	88915	114082	43,8	56,2
Приволжский	227755	103846	123909	45,6	54,4
Советский	275514	121782	153732	44,2	55,8
Городской округ город Набережные Челны - городское население - г. Набережные Челны	513193	235924	277269	46,0	54,0
Агрызский муниципальный район	36626	17010	19616	46,4	53,6
Городское население	19300	8795	10505	45,6	54,4
Сельское население	17326	8215	9111	47,4	52,6
Городское поселение город Агрыз - городское население - г. Агрыз (цмр)	19300	8795	10505	45,6	54,4
Азевское сельское поселение	630	304	326	48,3	51,7
Бимское сельское поселение	1065	513	552	48,2	51,8
Девяттернинское сельское поселение	705	330	375	46,8	53,2
Иж-Бобьинское сельское поселение	947	455	492	48,0	52,0
Исенбаевское сельское поселение	977	446	531	45,6	54,4
Кадряковское сельское поселение	495	253	242	51,1	48,9
Кадыбашское сельское поселение	619	292	327	47,2	52,8
Кичкетанское сельское поселение	1003	450	553	44,9	55,1
Красноборское сельское поселение	1481	686	795	46,3	53,7
Крындинское сельское поселение	808	377	431	46,7	53,3
Кудашевское сельское поселение	484	233	251	48,1	51,9
Кулегашское сельское поселение	486	253	233	52,1	47,9
Кучуковское сельское поселение	1102	534	568	48,5	51,5
Новобизьякинское сельское поселение	508	257	251	50,6	49,4
Салаушское сельское поселение	1070	497	573	46,4	53,6
Сарсак-Омгинское сельское поселение	657	303	354	46,1	53,9
Старосляковское сельское поселение	667	308	359	46,2	53,8
Старочекалдинское сельское поселение	347	154	193	44,4	55,6
Табарлинское сельское поселение	719	361	358	50,2	49,8
Терсинское сельское поселение	2135	1006	1129	47,1	52,9
Шаршадинское сельское поселение	421	203	218	48,2	51,8



	Мужчины и женщины	Мужчины	Женщины	В общей численности населения, процентов	
				мужчины	женщины
Азнакаевский муниципальный район	64547	30648	33899	47,5	52,5
Городское население	44090	20822	23268	47,2	52,8
Сельское население	20457	9826	10631	48,0	52,0
Городское поселение город Азнакаево - городское население - г. Азнакаево (цмр)	34853	16454	18399	47,2	52,8
Городское поселение поселок городского типа Актюбинский - городское население - пгт Актюбинский	9237	4368	4869	47,3	52,7
Агерзинское сельское поселение	1154	570	584	49,4	50,6
Алькеевское сельское поселение	554	278	276	50,2	49,8
Асеевское сельское поселение	924	445	479	48,2	51,8
Балтачевское сельское поселение	503	243	260	48,3	51,7
Бирючевское сельское поселение	422	211	211	50,0	50,0
Вахитовское сельское поселение	1320	655	665	49,6	50,4
Верхнестярлинское сельское поселение	625	293	332	46,9	53,1
Ильбяковское сельское поселение	309	149	160	48,2	51,8
Какре-Елгинское сельское поселение	848	407	441	48,0	52,0
Карамалинское сельское поселение	801	377	424	47,1	52,9
Мальбагушское сельское поселение	840	404	436	48,1	51,9
Масягутовское сельское поселение	426	208	218	48,8	51,2
Микулинское сельское поселение	667	317	350	47,5	52,5
Сапеевское сельское поселение	700	351	349	50,1	49,9
Сарлинское сельское поселение	925	440	485	47,6	52,4
Сухояшское сельское поселение	717	335	382	46,7	53,3
Татарско-Шуганское сельское поселение	477	218	259	45,7	54,3
Тойкинское сельское поселение	494	233	261	47,2	52,8
Тумутукское сельское поселение	1935	896	1039	46,3	53,7
Уразаевское сельское поселение	706	328	378	46,5	53,5
Урманаевское сельское поселение	871	423	448	48,6	51,4
Урсаевское сельское поселение	981	471	510	48,0	52,0
Учалинское сельское поселение	483	236	247	48,9	51,1
Чалпинское сельское поселение	1232	584	648	47,4	52,6
Чемодуровское сельское поселение	620	293	327	47,3	52,7
Чубар-Абдулловское сельское поселение	923	461	462	49,9	50,1
Аксубаевский муниципальный район	32161	15709	16452	48,8	51,2
Городское население	10008	4775	5233	47,7	52,3
Сельское население	22153	10934	11219	49,4	50,6
Городское поселение поселок городского типа Аксубаево - городское население - пгт Аксубаево (цмр)	10008	4775	5233	47,7	52,3
Беловское сельское поселение	1025	519	506	50,6	49,4
Емелькинское сельское поселение	1204	594	610	49,3	50,7
Карасинское сельское поселение	550	251	299	45,6	54,4
Кривоозерское сельское поселение	800	402	398	50,3	49,7
Мюдовское сельское поселение	1513	746	767	49,3	50,7
Новоаксубаевское сельское поселение	1267	664	603	52,4	47,6
Новоибрайкинское сельское поселение	1452	686	766	47,2	52,8
Новокиреметское сельское поселение	1212	588	624	48,5	51,5

	Мужчины и женщины	Мужчины	Женщины	В общей численности населения, процентов	
				мужчины	женщины
Саврушское сельское поселение	1062	527	535	49,6	50,4
Староибрайкинское сельское поселение	1942	949	993	48,9	51,1
Староильдеряковское сельское поселение	1510	763	747	50,5	49,5
Старокиреметское сельское поселение	456	193	263	42,3	57,7
Старокиязлинское сельское поселение	1332	643	689	48,3	51,7
Старотатарско-Адамское сельское поселение	952	448	504	47,1	52,9
Старотимошкинское сельское поселение	1623	818	805	50,4	49,6
Староузеевское сельское поселение	905	461	444	50,9	49,1
Сунчелеевское сельское поселение	642	291	351	45,3	54,7
Трудолюбовское сельское поселение	717	357	360	49,8	50,2
Урмандеевское сельское поселение	1546	798	748	51,6	48,4
Щербенское сельское поселение	443	236	207	53,3	46,7
Акτανышский муниципальный район - сельское население	31971	15477	16494	48,4	51,6
Аишевское сельское поселение	452	228	224	50,4	49,6
Аккузовское сельское поселение	600	290	310	48,3	51,7
Акτανышбашское сельское поселение	1035	480	555	46,4	53,6
Акτανышское сельское поселение - село Акτανыш (цмр)	8923	4238	4685	47,5	52,5
Атясевское сельское поселение	770	387	383	50,3	49,7
Верхнеяхшеевское сельское поселение	594	294	300	49,5	50,5
Казкеевское сельское поселение	594	296	298	49,8	50,2
Кировское сельское поселение	1307	620	687	47,4	52,6
Кузякинское сельское поселение	804	389	415	48,4	51,6
Масадинское сельское поселение	474	238	236	50,2	49,8
Новоалимовское сельское поселение	1503	743	760	49,4	50,6
Ново-Курмашевское сельское поселение	432	218	214	50,5	49,5
Поисевское сельское поселение	1671	805	866	48,2	51,8
Староаймановское сельское поселение	513	258	255	50,3	49,7
Старобайсаровское сельское поселение	1002	461	541	46,0	54,0
Старобугадинское сельское поселение	1080	525	555	48,6	51,4
Старокурмашевское сельское поселение	895	434	461	48,5	51,5
Старосафаровское сельское поселение	1119	537	582	48,0	52,0
Такталачукское сельское поселение	1015	500	515	49,3	50,7
Татарско-Суксинское сельское поселение	1488	742	746	49,9	50,1
Татарско-Ямалинское сельское поселение	874	431	443	49,3	50,7
Тлякеевское сельское поселение	569	282	287	49,6	50,4
Тюковское сельское поселение	845	409	436	48,4	51,6
Уразаевское сельское поселение	1012	486	526	48,0	52,0
Усинское сельское поселение	566	274	292	48,4	51,6
Чалманаратское сельское поселение	666	338	328	50,8	49,2
Чишминское сельское поселение	412	198	214	48,1	51,9
Чуракаевское сельское поселение	756	376	380	49,7	50,3
Алексеевский муниципальный район	26236	12421	13815	47,3	52,7
Городское население	11224	5295	5929	47,2	52,8
Сельское население	15012	7126	7886	47,5	52,5

	Мужчины и женщины	Мужчины	Женщины	В общей численности населения, процентов	
				мужчины	женщины
Городское поселение поселок городского типа Алексеевское	11279	5316	5963	47,1	52,9
Городское население - пгт Алексеевское (цмр)	11224	5295	5929	47,2	52,8
Сельское население	55	21	34	38,2	61,8
Биллярское сельское поселение	2638	1244	1394	47,2	52,8
Большеполыанское сельское поселение	916	459	457	50,1	49,9
Большетиганское сельское поселение	729	362	367	49,7	50,3
Бутлеровское сельское поселение	999	466	533	46,6	53,4
Войкинское сельское поселение	446	207	239	46,4	53,6
Ерыклинское сельское поселение	772	381	391	49,4	50,6
Куркульское сельское поселение	483	213	270	44,1	55,9
Курналинское сельское поселение	349	171	178	49,0	51,0
Лебединское сельское поселение	725	337	388	46,5	53,5
Лебяжинское сельское поселение	783	371	412	47,4	52,6
Левашевское сельское поселение	400	173	227	43,3	56,7
Майнское сельское поселение	941	467	474	49,6	50,4
Подлесно-Шенталинское сельское поселение	582	286	296	49,1	50,9
Родниковское сельское поселение	504	255	249	50,6	49,4
Ромодановское сельское поселение	701	335	366	47,8	52,2
Сахаровское сельское поселение	725	327	398	45,1	54,9
Среднетиганское сельское поселение	818	370	448	45,2	54,8
Степношенталинское сельское поселение	808	369	439	45,7	54,3
Ялыкнское сельское поселение	638	312	326	48,9	51,1
Алькеевский муниципальный район - сельское население	19991	9621	10370	48,1	51,9
Аппаковское сельское поселение	632	300	332	47,5	52,5
Базарно-Матакское сельское поселение	6024	2879	3145	47,8	52,2
село Базарные Матаки (цмр)	5899	2820	3079	47,8	52,2
Борискинское сельское поселение	788	387	401	49,1	50,9
Верхнеколчуринское сельское поселение	564	289	275	51,2	48,8
Каргопольское сельское поселение	423	210	213	49,6	50,4
Кошкинское сельское поселение	337	152	185	45,1	54,9
Нижнеалькеевское сельское поселение	1295	617	678	47,6	52,4
Нижнекачевское сельское поселение	502	253	249	50,4	49,6
Новоургагарское сельское поселение	296	141	155	47,6	52,4
Салманское сельское поселение	874	426	448	48,7	51,3
Староалпаровское сельское поселение	624	284	340	45,5	54,5
Старокамкинское сельское поселение	453	201	252	44,4	55,6
Староматакское сельское поселение	978	487	491	49,8	50,2
Старосалмановское сельское поселение	844	402	442	47,6	52,4
Старохурадинское сельское поселение	492	246	246	50,0	50,0
Старочелнинское сельское поселение	592	274	318	46,3	53,7
Тяжбердинское сельское поселение	443	222	221	50,1	49,9
Чувашско-Бродское сельское поселение	1210	586	624	48,4	51,6
Чувашско-Бурнаевское сельское поселение	799	390	409	48,8	51,2
Шибашинское сельское поселение	399	186	213	46,6	53,4
Юмачинское сельское поселение	1422	689	733	48,5	51,5

	Мужчины и женщины	Мужчины	Женщины	В общей численности населения, процентов	
				мужчины	женщины
Альметьевский муниципальный район	197493	93348	104145	47,3	52,7
Городское население	156317	73378	82939	46,9	53,1
Сельское население	41176	19970	21206	48,5	51,5
Городское поселение город Альметьевск - городское население - г. Альметьевск (цмр)	146393	68607	77786	46,9	53,1
Городское поселение поселок городского типа Нижняя Мактама	11584	5582	6002	48,2	51,8
Городское население - пгт Нижняя Мактама	9924	4771	5153	48,1	51,9
Сельское население	1660	811	849	48,9	51,1
Абдрахмановское сельское поселение	1711	858	853	50,1	49,9
Альметьевское сельское поселение	702	346	356	49,3	50,7
Аппаковское сельское поселение	721	342	379	47,4	52,6
Багряж-Никольское сельское поселение	312	142	170	45,5	54,5
Бишмунчинское сельское поселение	988	502	486	50,8	49,2
Борискинское сельское поселение	595	286	309	48,1	51,9
Бутинское сельское поселение	371	197	174	53,1	46,9
Васильевское сельское поселение	544	267	277	49,1	50,9
Верхнеакташское сельское поселение	822	401	421	48,8	51,2
Верхнемактаминское сельское поселение	1073	508	565	47,3	52,7
Елховское сельское поселение	934	455	479	48,7	51,3
Ерсубайкинское сельское поселение	523	255	268	48,8	51,2
Калейкинское сельское поселение	1693	823	870	48,6	51,4
Кама-Исмагиловское сельское поселение	659	304	355	46,1	53,9
Кичуйское сельское поселение	755	387	368	51,3	48,7
Кичучатовское сельское поселение	900	440	460	48,9	51,1
Клементейкинское сельское поселение	576	271	305	47,0	53,0
Кузайкинское сельское поселение	720	335	385	46,5	53,5
Кульшариповское сельское поселение	1545	771	774	49,9	50,1
Лесно-Калейкинское сельское поселение	1962	936	1026	47,7	52,3
Маметьевское сельское поселение	1452	705	747	48,6	51,4
Миннибаевское сельское поселение	1770	845	925	47,7	52,3
Нижнеабдулловское сельское поселение	930	428	502	46,0	54,0
Новокашировское сельское поселение	1946	926	1020	47,6	52,4
Новонадыровское сельское поселение	1441	692	749	48,0	52,0
Новоникольское сельское поселение	761	374	387	49,1	50,9
Новотроицкое сельское поселение	1129	543	586	48,1	51,9
Русско-Акташское сельское поселение	4387	2114	2273	48,2	51,8
Сиренькинское сельское поселение	621	291	330	46,9	53,1
Старомихайловское сельское поселение	705	338	367	47,9	52,1
Старосуркинское сельское поселение	1140	579	561	50,8	49,2
Сулеевское сельское поселение	1753	855	898	48,8	51,2
Тайсугановское сельское поселение	1229	584	645	47,5	52,5
Ямашинское сельское поселение	896	454	442	50,7	49,3
Ямашское сельское поселение	1250	605	645	48,4	51,6

	Мужчины и женщины	Мужчины	Женщины	В общей численности населения, процентов	
				мужчины	женщины
Апастовский муниципальный район	21627	10155	11472	47,0	53,0
Городское население	5145	2412	2733	46,9	53,1
Сельское население	16482	7743	8739	47,0	53,0
Городское поселение поселок городского типа Апастово	5585	2618	2967	46,9	53,1
Городское население - пгт Апастово (цмр)	5145	2412	2733	46,9	53,1
Сельское население	440	206	234	46,8	53,2
Альмендеровское сельское поселение	725	352	373	48,6	51,4
Бакрчинское сельское поселение	703	335	368	47,7	52,3
Бишевское сельское поселение	793	372	421	46,9	53,1
Большеболгоярское сельское поселение	548	265	283	48,4	51,6
Большекокузское сельское поселение	919	427	492	46,5	53,5
Булым-Булыхчинское сельское поселение	522	244	278	46,7	53,3
Верхнеаткозинское сельское поселение	716	343	373	47,9	52,1
Верхнеиндырчинское сельское поселение	440	219	221	49,8	50,2
Деушевское сельское поселение	664	297	367	44,7	55,3
Ишеевское сельское поселение	328	152	176	46,3	53,7
Каратунское сельское поселение	2589	1218	1371	47,0	53,0
Кзыл-Тауское сельское поселение	448	200	248	44,6	55,4
Куштовское сельское поселение	695	321	374	46,2	53,8
Сатламышевское сельское поселение	946	456	490	48,2	51,8
Среднебалтаевское сельское поселение	992	467	525	47,1	52,9
Староюмралинское сельское поселение	627	277	350	44,2	55,8
Табар-Черкийское сельское поселение	655	304	351	46,4	53,6
Тутаевское сельское поселение	358	159	199	44,4	55,6
Черемшанское сельское поселение	1003	476	527	47,5	52,5
Чуру-Барышевское сельское поселение	583	275	308	47,2	52,8
Шамбулхчинское сельское поселение	788	378	410	48,0	52,0
Арский муниципальный район	51667	24347	27320	47,1	52,9
Городское население	18114	8281	9833	45,7	54,3
Сельское население	33553	16066	17487	47,9	52,1
Городское поселение город Арск	20598	9446	11152	45,9	54,1
Городское население - г. Арск (цмр)	18114	8281	9833	45,7	54,3
Сельское население	2484	1165	1319	46,9	53,1
Апазовское сельское поселение	1981	973	1008	49,1	50,9
Венетинское сельское поселение	236	121	115	51,3	48,7
Казанбашское сельское поселение	1160	572	588	49,3	50,7
Качелинское сельское поселение	1140	533	607	46,8	53,2
Кошлаучское сельское поселение	227	109	118	48,0	52,0
Купербашское сельское поселение	1352	643	709	47,6	52,4
Наласинское сельское поселение	902	430	472	47,7	52,3
Новокинерское сельское поселение	2703	1307	1396	48,4	51,6
Новокишитское сельское поселение	1204	577	627	47,9	52,1
Новокырлайское сельское поселение	962	474	488	49,3	50,7
Нусинское сельское поселение	709	360	349	50,8	49,2
Сизинское сельское поселение	1401	704	697	50,2	49,8

	Мужчины и женщины	Мужчины	Женщины	В общей численности населения, процентов	
				мужчины	женщины
Сикертанское сельское поселение	648	314	334	48,5	51,5
Смак-Корсинское сельское поселение	1109	532	577	48,0	52,0
Среднеатынское сельское поселение	1080	511	569	47,3	52,7
Среднекорсинское сельское поселение	1069	521	548	48,7	51,3
Среднепшалымское сельское поселение	958	454	504	47,4	52,6
Староашитское сельское поселение	867	398	469	45,9	54,1
Старокырлайское сельское поселение	785	361	424	46,0	54,0
Старочурилинское сельское поселение	1238	581	657	46,9	53,1
Сюрдинское сельское поселение	1007	482	525	47,9	52,1
Ташкичинское сельское поселение	1870	886	984	47,4	52,6
Урнякское сельское поселение	1307	623	684	47,7	52,3
Утар-Атынское сельское поселение	1007	478	529	47,5	52,5
Училинское сельское поселение	998	489	509	49,0	51,0
Шурабашское сельское поселение	1122	531	591	47,3	52,7
Шушмабашское сельское поселение	1569	736	833	46,9	53,1
Янга-Салское сельское поселение	458	201	257	43,9	56,1
Атнинский муниципальный район - сельское население	13650	6426	7224	47,1	52,9
Большеатнинское сельское поселение	4005	1861	2144	46,5	53,5
село Большая Атя (цмр)	3536	1637	1899	46,3	53,7
Большеменгерское сельское поселение	1121	510	611	45,5	54,5
Верхнесердинское сельское поселение	180	88	92	48,9	51,1
Коморгузинское сельское поселение	514	243	271	47,3	52,7
Кубянкское сельское поселение	1408	674	734	47,9	52,1
Кулле-Киминское сельское поселение	751	345	406	45,9	54,1
Кунгерское сельское поселение	1517	725	792	47,8	52,2
Кшкловское сельское поселение	520	254	266	48,8	51,2
Нижнеберескинское сельское поселение	1492	680	812	45,6	54,4
Нижнекуюкское сельское поселение	678	323	355	47,6	52,4
Новошашинское сельское поселение	844	395	449	46,8	53,2
Узюмское сельское поселение	620	328	292	52,9	47,1
Бавлинский муниципальный район	36270	17315	18955	47,7	52,3
Городское население	22109	10517	11592	47,6	52,4
Сельское население	14161	6798	7363	48,0	52,0
Городское поселение город Бавлы - городское население - г. Бавлы (цмр)	22109	10517	11592	47,6	52,4
Александровское сельское поселение	1256	624	632	49,7	50,3
Исергаповское сельское поселение	1048	503	545	48,0	52,0
Кзыл-Ярское сельское поселение	1786	854	932	47,8	52,2
Крым-Сарайское сельское поселение	898	439	459	48,9	51,1
Новозареченское сельское поселение	1530	739	791	48,3	51,7
Покровско-Урустамакское сельское поселение	1099	526	573	47,9	52,1
Поповское сельское поселение	1067	508	559	47,6	52,4
Потاپово-Тумбарлинское сельское поселение	1259	630	629	50,0	50,0
Салиховское сельское поселение	968	450	518	46,5	53,5
Татарско-Кандызское сельское поселение	933	424	509	45,4	54,6
Тумбарлинское сельское поселение	802	386	416	48,1	51,9



	Мужчины и женщины	Мужчины	Женщины	В общей численности населения, процентов	
				мужчины	женщины
Удмуртско-Ташлинское сельское поселение	919	450	469	49,0	51,0
Шалтинское сельское поселение	596	265	331	44,5	55,5
Балтасинский муниципальный район	33879	16310	17569	48,1	51,9
Городское население	7711	3659	4052	47,5	52,5
Сельское население	26168	12651	13517	48,3	51,7
Городское поселение поселок городского типа Балтаси	7988	3811	4177	47,7	52,3
Городское население - пгт Балтаси (цмр)	7711	3659	4052	47,5	52,5
Сельское население	277	152	125	54,9	45,1
Бурбашское сельское поселение	1728	863	865	49,9	50,1
Бурнакское сельское поселение	863	435	428	50,4	49,6
Верхнесубашское сельское поселение	1206	592	614	49,1	50,9
Карадуванское сельское поселение	1895	881	1014	46,5	53,5
Кугунурское сельское поселение	1950	959	991	49,2	50,8
Малопызинское сельское поселение	1257	600	657	47,7	52,3
Норминское сельское поселение	3600	1746	1854	48,5	51,5
Нуринерское сельское поселение	1478	722	756	48,8	51,2
Пижмарское сельское поселение	942	464	478	49,3	50,7
Салаусское сельское поселение	1747	827	920	47,3	52,7
Смаильское сельское поселение	1003	483	520	48,2	51,8
Сосновское сельское поселение	1050	489	561	46,6	53,4
Среднекушкетское сельское поселение	1134	557	577	49,1	50,9
Ципьинское сельское поселение	2988	1420	1568	47,5	52,5
Шишинерское сельское поселение	959	467	492	48,7	51,3
Шубанское сельское поселение	808	377	431	46,7	53,3
Янгуловское сельское поселение	1283	617	666	48,1	51,9
Бугульминский муниципальный район	111465	51296	60169	46,0	54,0
Городское население	94209	42876	51333	45,5	54,5
Сельское население	17256	8420	8836	48,8	51,2
Городское поселение город Бугульма - городское население - г. Бугульма (цмр)	89204	40504	48700	45,4	54,6
Городское поселение поселок городского типа Карабаш	5190	2462	2728	47,4	52,6
Городское население - пгт Карабаш	5005	2372	2633	47,4	52,6
Сельское население	185	90	95	48,6	51,4
Акбашское сельское поселение	813	403	410	49,6	50,4
Березовское сельское поселение	2265	1108	1157	48,9	51,1
Большефедоровское сельское поселение	508	239	269	47,0	53,0
Восточное сельское поселение	797	361	436	45,3	54,7
Вязовское сельское поселение	688	344	344	50,0	50,0
Зеленорощинское сельское поселение	1455	729	726	50,1	49,9
Ключевское сельское поселение	731	360	371	49,2	50,8
Кудашевское сельское поселение	778	363	415	46,7	53,3
Малобугульминское сельское поселение	1893	930	963	49,1	50,9
Наратлинское сельское поселение	764	392	372	51,3	48,7
Новоалександровское сельское поселение	498	248	250	49,8	50,2
Новосумароковское сельское поселение	541	254	287	47,0	53,0
Петровское сельское поселение	677	317	360	46,8	53,2

	Мужчины и женщины	Мужчины	Женщины	В общей численности населения, процентов	
				мужчины	женщины
Подгорненское сельское поселение	2558	1239	1319	48,4	51,6
Спасское сельское поселение	744	374	370	50,3	49,7
Староисаковское сельское поселение	620	309	311	49,8	50,2
Татарско-Дымское сельское поселение	741	360	381	48,6	51,4
Буинский муниципальный район	45453	21057	24396	46,3	53,7
Городское население	20352	9320	11032	45,8	54,2
Сельское население	25101	11737	13364	46,8	53,2
Городское поселение город Буинск - городское население - г. Буинск (цмр)	20352	9320	11032	45,8	54,2
Адав-Тулумбаевское сельское поселение	880	412	468	46,8	53,2
Аксунское сельское поселение	645	301	344	46,7	53,3
Альшеевское сельское поселение	1200	562	638	46,8	53,2
Альшиховское сельское поселение	1409	661	748	46,9	53,1
Бик-Утеевское сельское поселение	460	213	247	46,3	53,7
Большефроловское сельское поселение	741	343	398	46,3	53,7
Бюрганское сельское поселение	899	421	478	46,8	53,2
Верхнелазинское сельское поселение	730	347	383	47,5	52,5
Исаковское сельское поселение	555	256	299	46,1	53,9
Кайбицкое сельское поселение	804	366	438	45,5	54,5
Киятское сельское поселение	1072	503	569	46,9	53,1
Кошки-Теняковское сельское поселение	713	347	366	48,7	51,3
Кошки-Шемякинское сельское поселение	719	356	363	49,5	50,5
Малобуинковское сельское поселение	653	311	342	47,6	52,4
Мещеряковское сельское поселение	794	372	422	46,9	53,1
Мокросавалеевское сельское поселение	789	376	413	47,7	52,3
Нижнелазинское сельское поселение	1310	615	695	46,9	53,1
Новотинчалинское сельское поселение	942	423	519	44,9	55,1
Новочечкабское сельское поселение	939	447	492	47,6	52,4
Нурлатское сельское поселение	259	117	142	45,2	54,8
Рунгинское сельское поселение	1376	659	717	47,9	52,1
Сорок-Сайдакское сельское поселение	685	315	370	46,0	54,0
Старостуденецкое сельское поселение	1353	607	746	44,9	55,1
Старотинчалинское сельское поселение	821	363	458	44,2	55,8
Тимбаевское сельское поселение	552	290	262	52,5	47,5
Черки-Гришинское сельское поселение	942	423	519	44,9	55,1
Черки-Кильдуразское сельское поселение	986	434	552	44,0	56,0
Чувашско-Кицаковское сельское поселение	730	351	379	48,1	51,9
Энтуганское сельское поселение	918	441	477	48,0	52,0
Яшевское сельское поселение	225	105	120	46,7	53,3
Верхнеуслонский муниципальный район - сельское население	16641	7838	8803	47,1	52,9
Большемеминское сельское поселение	348	184	164	52,9	47,1
Бурнашевское сельское поселение	594	286	308	48,1	51,9
Вахитовское сельское поселение	433	211	222	48,7	51,3
Введенско-Слободское сельское поселение	444	234	210	52,7	47,3
Верхнеуслонское сельское поселение	4811	2256	2555	46,9	53,1
село Верхний Услон (цмр)	4499	2113	2386	47,0	53,0



	Мужчины и женщины	Мужчины	Женщины	В общей численности населения, процентов	
				мужчины	женщины
Канашское сельское поселение	300	154	146	51,3	48,7
Кильдеевское сельское поселение	401	194	207	48,4	51,6
Коргузинское сельское поселение	668	297	371	44,5	55,5
Кураловское сельское поселение	1389	657	732	47,3	52,7
Майданское сельское поселение	408	184	224	45,1	54,9
Макуловское сельское поселение	1687	797	890	47,2	52,8
Набережно-Морквашское сельское поселение	930	440	490	47,3	52,7
Нижнеуслонское сельское поселение	503	224	279	44,5	55,5
Новорусско-Маматкозинское сельское поселение	276	128	148	46,4	53,6
Октябрьское сельское поселение	716	336	380	46,9	53,1
Печищинское сельское поселение	757	347	410	45,8	54,2
Соболевское сельское поселение	278	129	149	46,4	53,6
Шеланговское сельское поселение	1372	627	745	45,7	54,3
Ямбулатовское сельское поселение	326	153	173	46,9	53,1
Высокогорский муниципальный район - сельское население	43207	20107	23100	46,5	53,5
Айбашское сельское поселение	798	355	443	44,5	55,5
Алан-Бексерское сельское поселение	588	271	317	46,1	53,9
Альдермышское сельское поселение	1070	501	569	46,8	53,2
Березкинское сельское поселение	948	456	492	48,1	51,9
Бирюлинское сельское поселение	2687	1231	1456	45,8	54,2
Большебитаманское сельское поселение	1118	531	587	47,5	52,5
Большековалинское сельское поселение	630	290	340	46,0	54,0
Высокогорское сельское поселение	10187	4669	5518	45,8	54,2
Дачное сельское поселение	701	333	368	47,5	52,5
Дубьязское сельское поселение	2025	961	1064	47,5	52,5
Иске-Казанское сельское поселение	1153	553	600	48,0	52,0
Казакларское сельское поселение	642	288	354	44,9	55,1
Красносельское сельское поселение	4772	2157	2615	45,2	54,8
посёлок железнодорожной станции Высокая Гора (цмр)	2968	1325	1643	44,6	55,4
Куркачинское сельское поселение	1850	882	968	47,7	52,3
Мемдельское сельское поселение	922	447	475	48,5	51,5
Мульминское сельское поселение	1108	516	592	46,6	53,4
Пермяковское сельское поселение	771	388	383	50,3	49,7
Село-Алатское сельское поселение	600	294	306	49,0	51,0
Семиозерское сельское поселение	768	382	386	49,7	50,3
Сосновское сельское поселение	270	123	147	45,6	54,4
Суксинское сельское поселение	698	328	370	47,0	53,0
Ташлы-Ковалинское сельское поселение	565	249	316	44,1	55,9
Усадское сельское поселение	2077	966	1111	46,5	53,5
Чепчуговское сельское поселение	1885	880	1005	46,7	53,3
Чернышевское сельское поселение	986	457	529	46,3	53,7
Чиршинское сельское поселение	388	191	197	49,2	50,8
Шапшинское сельское поселение	1351	610	741	45,2	54,8
Шуманское сельское поселение	513	248	265	48,3	51,7
Ямашурминское сельское поселение	1136	550	586	48,4	51,6

	Мужчины и женщины	Мужчины	Женщины	В общей численности населения, процентов	
				мужчины	женщины
Дрожжановский муниципальный район - сельское население	25753	12310	13443	47,8	52,2
Алешкин-Саплыкское сельское поселение	1349	634	715	47,0	53,0
Большеаксинское сельское поселение	1377	685	692	49,7	50,3
Большецильнинское сельское поселение	1013	467	546	46,1	53,9
Городищенское сельское поселение	896	418	478	46,7	53,3
Звездинское сельское поселение	1047	494	553	47,2	52,8
Малоцильнинское сельское поселение	1641	783	858	47,7	52,3
Марсовское сельское поселение	1475	718	757	48,7	51,3
Матакское сельское поселение	1237	608	629	49,2	50,8
Нижнечекурское сельское поселение	1138	542	596	47,6	52,4
Новобурундуковское сельское поселение	513	242	271	47,2	52,8
Новоильмовское сельское поселение	1163	556	607	47,8	52,2
Новоишлинское сельское поселение	1036	522	514	50,4	49,6
Село-Убейское сельское поселение	1635	788	847	48,2	51,8
Стародрожжановское сельское поселение	4659	2204	2455	47,3	52,7
село Старое Дрожжаное (цпр)	3210	1512	1698	47,1	52,9
Старокакерлинское сельское поселение	1367	648	719	47,4	52,6
Старочукалинское сельское поселение	697	333	364	47,8	52,2
Старошаймурзинское сельское поселение	1536	697	839	45,4	54,6
Чувашско-Дрожжановское сельское поселение	1211	599	612	49,5	50,5
Шланговское сельское поселение	763	372	391	48,8	51,2
Елабужский муниципальный район	81632	37949	43683	46,5	53,5
Городское население	70728	32603	38125	46,1	53,9
Сельское население	10904	5346	5558	49,0	51,0
Городское поселение город Елабуга - городское население - г. Елабуга (цпр)	70728	32603	38125	46,1	53,9
Альметьевское сельское поселение	374	170	204	45,5	54,5
Бехтеревское сельское поселение	1131	540	591	47,7	52,3
Большееловское сельское поселение	305	152	153	49,8	50,2
Большекачкинское сельское поселение	585	295	290	50,4	49,6
Большешурнякское сельское поселение	562	287	275	51,1	48,9
Костенеевское сельское поселение	1110	510	600	45,9	54,1
Лекаревское сельское поселение	624	316	308	50,6	49,4
Мортовское сельское поселение	889	442	447	49,7	50,3
Мурзихинское сельское поселение	421	207	214	49,2	50,8
Поспеловское сельское поселение	724	362	362	50,0	50,0
Старокуклякское сельское поселение	470	220	250	46,8	53,2
Староюрашское сельское поселение	642	323	319	50,3	49,7
Танайское сельское поселение	2251	1126	1125	50,0	50,0
Татарско-Дюм-Дюмское сельское поселение	297	144	153	48,5	51,5
Яковлевское сельское поселение	519	252	267	48,6	51,4
Заинский муниципальный район	58046	27314	30732	47,1	52,9
Городское население	41803	19528	22275	46,7	53,3
Сельское население	16243	7786	8457	47,9	52,1



	Мужчины и женщины	Мужчины	Женщины	В общей численности населения, процентов	
				мужчины	женщины
Городское поселение город Заинск	42068	19659	22409	46,7	53,3
Городское население - г. Заинск (цмр)	41803	19528	22275	46,7	53,3
Сельское население	265	131	134	49,4	50,6
Аксаринское сельское поселение	1503	733	770	48,8	51,2
Александро-Слободское сельское поселение	597	298	299	49,9	50,1
Багряжское сельское поселение	861	413	448	48,0	52,0
Бегишевское сельское поселение	1078	508	570	47,1	52,9
Бухарайское сельское поселение	714	321	393	45,0	55,0
Верхненалимское сельское поселение	447	212	235	47,4	52,6
Верхнепинеячинское сельское поселение	799	365	434	45,7	54,3
Верхнешипкинское сельское поселение	1243	588	655	47,3	52,7
Гулькинское сельское поселение	499	244	255	48,9	51,1
Дуртмунчинское сельское поселение	617	276	341	44,7	55,3
Кадыровское сельское поселение	678	329	349	48,5	51,5
Нижнебишевское сельское поселение	881	403	478	45,7	54,3
Новоспасское сельское поселение	474	238	236	50,2	49,8
Поповское сельское поселение	290	145	145	50,0	50,0
Поручиковское сельское поселение	839	407	432	48,5	51,5
Савалеевское сельское поселение	1080	530	550	49,1	50,9
Сармаш-Башское сельское поселение	457	221	236	48,4	51,6
Светлоозерское сельское поселение	793	387	406	48,8	51,2
Старо-Мавринское сельское поселение	391	193	198	49,4	50,6
Тюгеевское сельское поселение	473	229	244	48,4	51,6
Урсаевское сельское поселение	404	190	214	47,0	53,0
Чубуклинское сельское поселение	860	425	435	49,4	50,6
Зеленодольский муниципальный район	158552	72853	85699	45,9	54,1
Городское население	122675	56083	66592	45,7	54,3
Сельское население	35877	16770	19107	46,7	53,3
Городское поселение город Зеленодольск - городское население - г. Зеленодольск (цмр)	97674	43652	54022	44,7	55,3
Городское поселение поселок городского типа Васильево - городское население - пгт Васильево	16953	7529	9424	44,4	55,6
Городское поселение поселок городского типа Нижние Вязовые	8114	4932	3182	60,8	39,2
Городское население - пгт Нижние Вязовые	8048	4902	3146	60,9	39,1
Сельское население	66	30	36	45,5	54,5
Айшинское сельское поселение	3895	1823	2072	46,8	53,2
Акзигитовское сельское поселение	889	404	485	45,4	54,6
Бишинское сельское поселение	730	340	390	46,6	53,4
Большеачасырское сельское поселение	775	350	425	45,2	54,8
Большеключинское сельское поселение	2044	962	1082	47,1	52,9
Большекургузинское сельское поселение	1182	567	615	48,0	52,0
Большеходяшевское сельское поселение	415	189	226	45,5	54,5
Большеширданское сельское поселение	490	230	260	46,9	53,1
Большеякинское сельское поселение	1040	469	571	45,1	54,9
Кугеевское сельское поселение	542	249	293	45,9	54,1
Кугушевское сельское поселение	613	262	351	42,7	57,3

	Мужчины и женщины	Мужчины	Женщины	В общей численности населения, процентов	
				мужчины	женщины
Мамадыш-Акиловское сельское поселение	969	489	480	50,5	49,5
Мизиновское сельское поселение	760	387	373	50,9	49,1
Молвинское сельское поселение	848	401	447	47,3	52,7
Нижнеураспугинское сельское поселение	426	204	222	47,9	52,1
Новопольское сельское поселение	728	358	370	49,2	50,8
Нурлатское сельское поселение	3347	1625	1722	48,6	51,4
Октябрьское сельское поселение	2884	1314	1570	45,6	54,4
Осиновское сельское поселение	10196	4680	5516	45,9	54,1
Раифское сельское поселение	1905	907	998	47,6	52,4
Русско-Азелеевское сельское поселение	457	218	239	47,7	52,3
Свияжское сельское поселение	276	133	143	48,2	51,8
Утяшкинское сельское поселение	400	179	221	44,8	55,2
Кайбицкий муниципальный район - сельское население	14898	7111	7787	47,7	52,3
Багаевское сельское поселение	692	343	349	49,6	50,4
Большекайбицкое сельское поселение	2249	1031	1218	45,8	54,2
село Большие Кайбицы (цпр)	1600	714	886	44,6	55,4
Большеподберезинское сельское поселение	1065	511	554	48,0	52,0
Большерусаковское сельское поселение	588	268	320	45,6	54,4
Бурундуковское сельское поселение	848	384	464	45,3	54,7
Кулангинское сельское поселение	582	279	303	47,9	52,1
Кушманское сельское поселение	789	370	419	46,9	53,1
Маломеминское сельское поселение	606	300	306	49,5	50,5
Молькеевское сельское поселение	849	415	434	48,9	51,1
Муралинское сельское поселение	535	270	265	50,5	49,5
Надеждинское сельское поселение	390	189	201	48,5	51,5
Старотябердинское сельское поселение	851	401	450	47,1	52,9
Ульянковское сельское поселение	721	345	376	47,9	52,1
Федоровское сельское поселение	922	433	489	47,0	53,0
Хозесановское сельское поселение	929	455	474	49,0	51,0
Чутеевское сельское поселение	1281	628	653	49,0	51,0
Эбалаковское сельское поселение	1001	489	512	48,9	51,1
Камско-Устьинский муниципальный район	16904	7936	8968	46,9	53,1
Городское население	7968	3711	4257	46,6	53,4
Сельское население	8936	4225	4711	47,3	52,7
Городское поселение посёлок городского типа Камское Устье - городское население - пгт Камское Устье (цпр)	4482	2111	2371	47,1	52,9
Городское поселение посёлок городского типа Куйбышевский Затон - городское население - пгт Куйбышевский Затон	2677	1230	1447	45,9	54,1
Городское поселение посёлок городского типа Тенишево - городское население - пгт Тенишево	809	370	439	45,7	54,3
Балтачевское сельское поселение	270	133	137	49,3	50,7
Большебуртасское сельское поселение	331	162	169	48,9	51,1
Большекармалинское сельское поселение	332	166	166	50,0	50,0
Большекляринское сельское поселение	669	315	354	47,1	52,9
Большесалтыковское сельское поселение	584	277	307	47,4	52,6
Варваринское сельское поселение	340	173	167	50,9	49,1

	Мужчины и женщины	Мужчины	Женщины	В общей численности населения, процентов	
				мужчины	женщины
Кирельское сельское поселение	658	320	338	48,6	51,4
Клянчевское сельское поселение	444	204	240	45,9	54,1
Красновидовское сельское поселение	646	311	335	48,1	51,9
Малосалтыковское сельское поселение	450	208	242	46,2	53,8
Осинниковское сельское поселение	215	98	117	45,6	54,4
Старобарышевское сельское поселение	338	156	182	46,2	53,8
Староказеевское сельское поселение	502	252	250	50,2	49,8
Сюкеевское сельское поселение	658	326	332	49,5	50,5
Теньковское сельское поселение	1729	788	941	45,6	54,4
Уразлинское сельское поселение	289	111	178	38,4	61,6
Янгасалское сельское поселение	481	225	256	46,8	53,2
Кукморский муниципальный район	52021	24912	27109	47,9	52,1
Городское население	16918	7797	9121	46,1	53,9
Сельское население	35103	17115	17988	48,8	51,2
Городское поселение поселок городского типа Кукмор - городское население - пгт Кукмор (цпр)	16918	7797	9121	46,1	53,9
Байлянгарское сельское поселение	1094	517	577	47,3	52,7
Березнякское сельское поселение	754	387	367	51,3	48,7
Большекукморское сельское поселение	2734	1292	1442	47,3	52,7
Большесардекское сельское поселение	3567	1753	1814	49,1	50,9
Важашурское сельское поселение	1030	507	523	49,2	50,8
Каенсарское сельское поселение	390	192	198	49,2	50,8
Каркауское сельское поселение	976	463	513	47,4	52,6
Кошкинское сельское поселение	1105	536	569	48,5	51,5
Лельвижское сельское поселение	561	298	263	53,1	46,9
Лубянское сельское поселение	1756	822	934	46,8	53,2
Мамаширское сельское поселение	864	415	449	48,0	52,0
Манзарасское сельское поселение	2029	985	1044	48,5	51,5
Нижнеискубашское сельское поселение	1063	508	555	47,8	52,2
Нижнерусское сельское поселение	849	421	428	49,6	50,4
Ныртинское сельское поселение	1038	502	536	48,4	51,6
Нырынское сельское поселение	1570	777	793	49,5	50,5
Олуязское сельское поселение	1528	732	796	47,9	52,1
Ошторма-Юмьинское сельское поселение	1489	727	762	48,8	51,2
Починок-Кучуковское сельское поселение	1150	543	607	47,2	52,8
Псякское сельское поселение	716	355	361	49,6	50,4
Сардекбашское сельское поселение	1239	629	610	50,8	49,2
Село-Чуринское сельское поселение	1368	677	691	49,5	50,5
Среднекуморское сельское поселение	1126	571	555	50,7	49,3
Тумбашское сельское поселение	727	355	372	48,8	51,2
Уркушское сельское поселение	650	314	336	48,3	51,7
Чарлинское сельское поселение	724	362	362	50,0	50,0
Ядыгерское сельское поселение	1047	516	531	49,3	50,7
Яныльское сельское поселение	1408	691	717	49,1	50,9
Ятмас-Дусаевское сельское поселение	551	268	283	48,6	51,4

	Мужчины и женщины	Мужчины	Женщины	В общей численности населения, процентов	
				мужчины	женщины
Лаишевский муниципальный район	36516	17096	19420	46,8	53,2
Городское население	7735	3520	4215	45,5	54,5
Сельское население	28781	13576	15205	47,2	52,8
Городское поселение город Лаишево	9417	4315	5102	45,8	54,2
Городское население - г. Лаишево (цмр)	7735	3520	4215	45,5	54,5
Сельское население	1682	795	887	47,3	52,7
Александровское сельское поселение	1795	819	976	45,6	54,4
Атабаевское сельское поселение	515	234	281	45,4	54,6
Большекабанское сельское поселение	1127	529	598	46,9	53,1
Габишевское сельское поселение	2527	1224	1303	48,4	51,6
Державинское сельское поселение	453	223	230	49,2	50,8
Егорьевское сельское поселение	830	380	450	45,8	54,2
Кирбинское сельское поселение	800	391	409	48,9	51,1
Куюковское сельское поселение	122	56	66	45,9	54,1
Макаровское сельское поселение	648	318	330	49,1	50,9
Малоелгинское сельское поселение	1024	475	549	46,4	53,6
Матюшинское сельское поселение	139	66	73	47,5	52,5
Нармонское сельское поселение	2291	1075	1216	46,9	53,1
Никольское сельское поселение	1052	482	570	45,8	54,2
Орловское сельское поселение	910	420	490	46,2	53,8
Пелевское сельское поселение	750	350	400	46,7	53,3
Песчано-Ковалинское сельское поселение	1925	921	1004	47,8	52,2
Рождественское сельское поселение	1157	540	617	46,7	53,3
Сокуровское сельское поселение	1134	536	598	47,3	52,7
Среднедевятиновское сельское поселение	712	334	378	46,9	53,1
Столбищенское сельское поселение	5503	2603	2900	47,3	52,7
Татарско-Сараловское сельское поселение	366	174	192	47,5	52,5
Татарско-Янтыкское сельское поселение	366	165	201	45,1	54,9
Чирповское сельское поселение	953	466	487	48,9	51,1
Лениногорский муниципальный район	86827	40768	46059	47,0	53,0
Городское население	64127	29927	34200	46,7	53,3
Сельское население	22700	10841	11859	47,8	52,2
Городское поселение город Лениногорск - городское население - г. Лениногорск (цмр)	64127	29927	34200	46,7	53,3
Глазовское сельское поселение	362	173	189	47,8	52,2
Зай-Каратайское сельское поселение	1174	536	638	45,7	54,3
Зеленорощинское сельское поселение	907	438	469	48,3	51,7
Ивановское сельское поселение	1030	483	547	46,9	53,1
Каркалинское сельское поселение	890	402	488	45,2	54,8
Кармалкинское сельское поселение	404	207	197	51,2	48,8
Керлигачское сельское поселение	525	251	274	47,8	52,2
Куакбашское сельское поселение	960	468	492	48,8	51,2
Мичуринское сельское поселение	671	321	350	47,8	52,2
Мукмин-Каратайское сельское поселение	325	161	164	49,5	50,5
Нижнечершилинское сельское поселение	935	441	494	47,2	52,8
Новоштерьякское сельское поселение	700	330	370	47,1	52,9



	Мужчины и женщины	Мужчины	Женщины	В общей численности населения, процентов	
				мужчины	женщины
Новочершиллинское сельское поселение	608	309	299	50,8	49,2
Письмянское сельское поселение	1704	859	845	50,4	49,6
Сарабикуловское сельское поселение	689	323	366	46,9	53,1
Староштерьякское сельское поселение	1258	583	675	46,3	53,7
Старокувакское сельское поселение	998	483	515	48,4	51,6
Старошугуровское сельское поселение	1129	542	587	48,0	52,0
Сугушлинское сельское поселение	878	416	462	47,4	52,6
Тимяшевское сельское поселение	2634	1288	1346	48,9	51,1
Туктарово-Урдалинское сельское поселение	703	325	378	46,2	53,8
Урмышлинское сельское поселение	567	254	313	44,8	55,2
Федотовское сельское поселение	553	257	296	46,5	53,5
Шугуровское сельское поселение	2096	991	1105	47,3	52,7
Мамадышский муниципальный район	45005	21489	23516	47,7	52,3
Городское население	14435	6770	7665	46,9	53,1
Сельское население	30570	14719	15851	48,1	51,9
Городское поселение город Мамадыш - городское население - г. Мамадыш (цмр)	14435	6770	7665	46,9	53,1
Албайское сельское поселение	430	192	238	44,7	55,3
Верхнеошминское сельское поселение	856	414	442	48,4	51,6
Дигитлинское сельское поселение	284	125	159	44,0	56,0
Дюсьметьевское сельское поселение	1232	621	611	50,4	49,6
Ишкеевское сельское поселение	534	266	268	49,8	50,2
Катмышское сельское поселение	927	434	493	46,8	53,2
Кемеш-Кульское сельское поселение	805	396	409	49,2	50,8
Кляушское сельское поселение	730	359	371	49,2	50,8
Красногорское сельское поселение	3428	1678	1750	48,9	51,1
Крещено-Плакшинское сельское поселение	374	174	200	46,5	53,5
Куюк-Ерыкшинское сельское поселение	1613	799	814	49,5	50,5
Малмыжское сельское поселение	113	49	64	43,4	56,6
Малокирменское сельское поселение	958	473	485	49,4	50,6
Нижнеошминское сельское поселение	1134	532	602	46,9	53,1
Нижнесуньское сельское поселение	743	343	400	46,2	53,8
Нижнетаканышское сельское поселение	1652	846	806	51,2	48,8
Нижнешандерское сельское поселение	689	330	359	47,9	52,1
Никифоровское сельское поселение	485	232	253	47,8	52,2
Олуязское сельское поселение	1616	761	855	47,1	52,9
Омарское сельское поселение	463	221	242	47,7	52,3
Отарское сельское поселение	742	353	389	47,6	52,4
Рагозинское сельское поселение	235	112	123	47,7	52,3
Секинесское сельское поселение	214	97	117	45,3	54,7
Сокольское сельское поселение	726	331	395	45,6	54,4
Среднекирменское сельское поселение	554	265	289	47,8	52,2
Суньское сельское поселение	1128	543	585	48,1	51,9
Тавельское сельское поселение	465	233	232	50,1	49,9
Уразбахтинское сельское поселение	330	156	174	47,3	52,7
Урманчевское сельское поселение	3280	1556	1724	47,4	52,6

	Мужчины и женщины	Мужчины	Женщины	В общей численности населения, процентов	
				мужчины	женщины
Усалинское сельское поселение	1527	737	790	48,3	51,7
Шадчинское сельское поселение	1310	611	699	46,6	53,4
Шемяковское сельское поселение	530	265	265	50,0	50,0
Якинское сельское поселение	463	215	248	46,4	53,6
Менделеевский муниципальный район	30377	14905	15472	49,1	50,9
Городское население	22075	10932	11143	49,5	50,5
Сельское население	8302	3973	4329	47,9	52,1
Городское поселение город Менделеевск - городское население - г. Менделеевск (цмр)	22075	10932	11143	49,5	50,5
Абалачевское сельское поселение	391	180	211	46,0	54,0
Бизякинское сельское поселение	1064	490	574	46,1	53,9
Брюшлинское сельское поселение	188	87	101	46,3	53,7
Енабердинское сельское поселение	563	258	305	45,8	54,2
Ижевское сельское поселение	1009	467	542	46,3	53,7
Камаевское сельское поселение	414	195	219	47,1	52,9
Монашевское сельское поселение	1078	553	525	51,3	48,7
Мунайкинское сельское поселение	494	240	254	48,6	51,4
Псеевское сельское поселение	569	298	271	52,4	47,6
Старогришкинское сельское поселение	630	314	316	49,8	50,2
Татарско-Челнинское сельское поселение	375	167	208	44,5	55,5
Тихоновское сельское поселение	817	387	430	47,4	52,6
Тойгузинское сельское поселение	177	74	103	41,8	58,2
Тураевское сельское поселение	533	263	270	49,3	50,7
Мензелинский муниципальный район	29359	13899	15460	47,3	52,7
Городское население	16476	7692	8784	46,7	53,3
Сельское население	12883	6207	6676	48,2	51,8
Городское поселение город Мензелинск - городское население - г. Мензелинск (цмр)	16476	7692	8784	46,7	53,3
Атряклинское сельское поселение	1197	572	625	47,8	52,2
Аюское сельское поселение	666	312	354	46,8	53,2
Бикбуловское сельское поселение	631	290	341	46,0	54,0
Верхнетагерменское сельское поселение	868	397	471	45,7	54,3
Сельское поселение им. Воровского	556	263	293	47,3	52,7
Иркеняшское сельское поселение	518	255	263	49,2	50,8
Кадряковское сельское поселение	509	249	260	48,9	51,1
Коноваловское сельское поселение	978	476	502	48,7	51,3
Кузембетьевское сельское поселение	1076	505	571	46,9	53,1
Наратлы-Кичуское сельское поселение	483	238	245	49,3	50,7
Николаевское сельское поселение	595	297	298	49,9	50,1
Новомазинское сельское поселение	400	202	198	50,5	49,5
Новомелькенское сельское поселение	618	295	323	47,7	52,3
Подгорно-Байларское сельское поселение	816	402	414	49,3	50,7
Старомазинское сельское поселение	596	278	318	46,6	53,4
Староматвеевское сельское поселение	637	332	305	52,1	47,9
Урусовское сельское поселение	1030	502	528	48,7	51,3

	Мужчины и женщины	Мужчины	Женщины	В общей численности населения, процентов	
				мужчины	женщины
Юртовское сельское поселение	390	182	208	46,7	53,3
Юшадинское сельское поселение	319	160	159	50,2	49,8
Муслюмовский муниципальный район - сельское население	21884	10556	11328	48,2	51,8
Амикеевское сельское поселение	587	299	288	50,9	49,1
Баланнинское сельское поселение	753	375	378	49,8	50,2
Баюковское сельское поселение	714	350	364	49,0	51,0
Большечекмакское сельское поселение	493	225	268	45,6	54,4
Варяш-Башское сельское поселение	702	345	357	49,1	50,9
Исансуповское сельское поселение	1282	617	665	48,1	51,9
Кряш-Шуранское сельское поселение	566	285	281	50,4	49,6
Мелля-Тамакское сельское поселение	731	363	368	49,7	50,3
Митряевское сельское поселение	1218	590	628	48,4	51,6
Михайловское сельское поселение	654	318	336	48,6	51,4
Муслюмовское сельское поселение	7542	3532	4010	46,8	53,2
село Муслюмово (цмр)	7348	3428	3920	46,7	53,3
Нижнетабынское сельское поселение	1126	552	574	49,0	51,0
Новоусинское сельское поселение	536	263	273	49,1	50,9
Октябрьское сельское поселение	485	228	257	47,0	53,0
Семьяковское сельское поселение	768	383	385	49,9	50,1
Старокарамалинское сельское поселение	1223	613	610	50,1	49,9
Тойгильдинское сельское поселение	1426	689	737	48,3	51,7
Уразметьевское сельское поселение	511	262	249	51,3	48,7
Шуганское сельское поселение	567	267	300	47,1	52,9
Нижнекамский муниципальный район	272023	128807	143216	47,4	52,6
Городское население	249839	118218	131621	47,3	52,7
Сельское население	22184	10589	11595	47,7	52,3
Городское поселение город Нижнекамск	234163	110773	123390	47,3	52,7
Городское население - г. Нижнекамск (цмр)	234044	110710	123334	47,3	52,7
Сельское население	119	63	56	52,9	47,1
Городское поселение поселок городского типа Камские Поляны - городское население - пгт Камские Поляны	15795	7508	8287	47,5	52,5
Афанасовское сельское поселение	3431	1648	1783	48,0	52,0
Елантовское сельское поселение	981	455	526	46,4	53,6
Каенлинское сельское поселение	1898	891	1007	46,9	53,1
Кармалинское сельское поселение	1388	649	739	46,8	53,2
Краснокадкинское сельское поселение	1763	830	933	47,1	52,9
Красноключинское сельское поселение	2824	1286	1538	45,5	54,5
Майскогорское сельское поселение	613	309	304	50,4	49,6
Макаровское сельское поселение	902	445	457	49,3	50,7
Нижнеуратьминское сельское поселение	970	477	493	49,2	50,8
Простинское сельское поселение	523	270	253	51,6	48,4
Сосновское сельское поселение	892	453	439	50,8	49,2
Старошешминское сельское поселение	1385	669	716	48,3	51,7
Сухаревское сельское поселение	1211	580	631	47,9	52,1

	Мужчины и женщины	Мужчины	Женщины	В общей численности населения, процентов	
				мужчины	женщины
Шереметьевское сельское поселение	1612	746	866	46,3	53,7
Шингальчинское сельское поселение	1672	818	854	48,9	51,1
Новошешминский муниципальный район - сельское население	14179	6854	7325	48,3	51,7
Азеевское сельское поселение	354	178	176	50,3	49,7
Акбуринское сельское поселение	571	272	299	47,6	52,4
Архангельское сельское поселение	518	243	275	46,9	53,1
Буревестниковское сельское поселение	388	188	200	48,5	51,5
Екатерининское сельское поселение	666	331	335	49,7	50,3
Зиреклинское сельское поселение	752	345	407	45,9	54,1
Краснооктябрьское сельское поселение	860	418	442	48,6	51,4
Ленинское сельское поселение	705	344	361	48,8	51,2
Новошешминское сельское поселение - село Новошешминск (цпр)	4561	2175	2386	47,7	52,3
Петропавловское сельское поселение	798	391	407	49,0	51,0
Тубылгытауское сельское поселение	633	308	325	48,7	51,3
Утяшкинское сельское поселение	736	372	364	50,5	49,5
Чебоксарское сельское поселение	574	308	266	53,7	46,3
Черемуховское сельское поселение	701	327	374	46,6	53,4
Шахмайкинское сельское поселение	1362	654	708	48,0	52,0
Нурлатский муниципальный район	60120	28676	31444	47,7	52,3
Городское население	32601	15344	17257	47,1	52,9
Сельское население	27519	13332	14187	48,4	51,6
Городское поселение город Нурлат - городское население - г. Нурлат (цпр)	32601	15344	17257	47,1	52,9
Амзинское сельское поселение	968	458	510	47,3	52,7
Андреевское сельское поселение	758	364	394	48,0	52,0
Ахметовское сельское поселение	1697	810	887	47,7	52,3
Биколовское сельское поселение	491	243	248	49,5	50,5
Билляр-Озерское сельское поселение	1062	492	570	46,3	53,7
Богдашкинское сельское поселение	572	277	295	48,4	51,6
Бурметьевское сельское поселение	1996	963	1033	48,2	51,8
Гайтанкинское сельское поселение	1053	508	545	48,2	51,8
Егоркинское сельское поселение	1782	905	877	50,8	49,2
Елаурское сельское поселение	760	385	375	50,7	49,3
Зареченское сельское поселение	682	339	343	49,7	50,3
Кичкальнинское сельское поселение	623	305	318	49,0	51,0
Кульбаево-Марасинское сельское поселение	820	362	458	44,1	55,9
Мамыковское сельское поселение	1578	791	787	50,1	49,9
Новоиглайкинское сельское поселение	1215	596	619	49,1	50,9
Новотумбинское сельское поселение	291	155	136	53,3	46,7
Селенгушское сельское поселение	741	343	398	46,3	53,7
Среднекамьшинское сельское поселение	1535	752	783	49,0	51,0
Староальметьевское сельское поселение	722	351	371	48,6	51,4
Старочелнинское сельское поселение	1785	836	949	46,8	53,2
Степноозерское сельское поселение	1024	510	514	49,8	50,2
Тимерлекское сельское поселение	636	304	332	47,8	52,2



	Мужчины и женщины	Мужчины	Женщины	В общей численности населения, процентов	
				мужчины	женщины
Тюрнясевское сельское поселение	1496	694	802	46,4	53,6
Фомкинское сельское поселение	917	433	484	47,2	52,8
Чулпановское сельское поселение	1061	526	535	49,6	50,4
Якушкинское сельское поселение	1254	630	624	50,2	49,8
Пестречинский муниципальный район - сельское население	29023	14174	14849	48,8	51,2
Белкинское сельское поселение	226	110	116	48,7	51,3
Богородское сельское поселение	1269	604	665	47,6	52,4
Екатериновское сельское поселение	249	127	122	51,0	49,0
Званковское сельское поселение	677	325	352	48,0	52,0
Кибячинское сельское поселение	365	187	178	51,2	48,8
Кобяковское сельское поселение	242	122	120	50,4	49,6
Ковалинское сельское поселение	300	146	154	48,7	51,3
Конское сельское поселение	996	431	565	43,3	56,7
Кошачовское сельское поселение	1909	890	1019	46,6	53,4
Кряш-Сердинское сельское поселение	511	249	262	48,7	51,3
Кулаевское сельское поселение	1622	762	860	47,0	53,0
Ленино-Кокушкинское сельское поселение	3075	1417	1658	46,1	53,9
Надеждинское сельское поселение	316	147	169	46,5	53,5
Отар-Дубровское сельское поселение	504	233	271	46,2	53,8
Пановское сельское поселение	1692	1325	367	78,3	21,7
Пестречинское сельское поселение	8842	4135	4707	46,8	53,2
село Пестрецы (цпр)	8102	3768	4334	46,5	53,5
Пимерское сельское поселение	314	151	163	48,1	51,9
Татарско-Ходяшевское сельское поселение	703	348	355	49,5	50,5
Читинское сельское поселение	612	266	346	43,5	56,5
Шалинское сельское поселение	3002	1406	1596	46,8	53,2
Шигалеевское сельское поселение	1198	585	613	48,8	51,2
Янцеварское сельское поселение	399	208	191	52,1	47,9
Рыбно-Слободский муниципальный район	27630	13063	14567	47,3	52,7
Городское население	7684	3668	4016	47,7	52,3
Сельское население	19946	9395	10551	47,1	52,9
Городское поселение поселок городского типа Рыбная Слобода - городское население - пгт Рыбная Слобода (цпр)	7684	3668	4016	47,7	52,3
Анатышское сельское поселение	741	346	395	46,7	53,3
Балыклы-Чукаевское сельское поселение	777	376	401	48,4	51,6
Бетьковское сельское поселение	523	257	266	49,1	50,9
Биектауское сельское поселение	1242	585	657	47,1	52,9
Большеелгинское сельское поселение	1052	499	553	47,4	52,6
Большекульгинское сельское поселение	549	252	297	45,9	54,1
Большемашлякское сельское поселение	714	346	368	48,5	51,5
Большеошнякское сельское поселение	610	266	344	43,6	56,4
Большесалтанское сельское поселение	314	139	175	44,3	55,7
Козяково-Челнинское сельское поселение	615	303	312	49,3	50,7
Корноуховское сельское поселение	716	339	377	47,3	52,7
Кугарчинское сельское поселение	1234	579	655	46,9	53,1

	Мужчины и женщины	Мужчины	Женщины	В общей численности населения, процентов	
				мужчины	женщины
Кукеевское сельское поселение	630	298	332	47,3	52,7
Кутлу-Букашское сельское поселение	2171	1002	1169	46,2	53,8
Масловское сельское поселение	677	311	366	45,9	54,1
Нижнетимерлекское сельское поселение	1232	570	662	46,3	53,7
Новоарышское сельское поселение	759	370	389	48,7	51,3
Полянское сельское поселение	792	388	404	49,0	51,0
Русско-Ошнякское сельское поселение	410	200	210	48,8	51,2
Сорочье-Горское сельское поселение	66	32	34	48,5	51,5
Троицко-Урайское сельское поселение	559	263	296	47,0	53,0
Урахчинское сельское поселение	559	267	292	47,8	52,2
Шеморбашское сельское поселение	556	266	290	47,8	52,2
Шетнево-Тулушское сельское поселение	363	158	205	43,5	56,5
Шумбутское сельское поселение	604	290	314	48,0	52,0
Шумковское сельское поселение	480	229	251	47,7	52,3
Юлсубинское сельское поселение	1001	464	537	46,4	53,6
Сабинский муниципальный район	31038	14759	16279	47,6	52,4
Городское население	7671	3592	4079	46,8	53,2
Сельское население	23367	11167	12200	47,8	52,2
Городское поселение поселок городского типа Богатые Сабы	7805	3655	4150	46,8	53,2
Городское население - пгт Богатые Сабы (цмр)	7671	3592	4079	46,8	53,2
Сельское население	134	63	71	47,0	53,0
Арташское сельское поселение	735	359	376	48,8	51,2
Большекибьячинское сельское поселение	1048	511	537	48,8	51,2
Большенуртинское сельское поселение	613	307	306	50,1	49,9
Большешинарское сельское поселение	1132	557	575	49,2	50,8
Верхнесиметское сельское поселение	621	286	335	46,1	53,9
Евлаштауское сельское поселение	752	376	376	50,0	50,0
Изминское сельское поселение	1509	715	794	47,4	52,6
Иштуганское сельское поселение	611	270	341	44,2	55,8
Кильдебякское сельское поселение	930	449	481	48,3	51,7
Корсабашское сельское поселение	793	359	434	45,3	54,7
Мешинское сельское поселение	1538	746	792	48,5	51,5
Мичанское сельское поселение	736	359	377	48,8	51,2
Нижнешитцинское сельское поселение	794	375	419	47,2	52,8
Сатышевское сельское поселение	1297	618	679	47,6	52,4
Староикшурминское сельское поселение	843	408	435	48,4	51,6
Тимершикское сельское поселение	1468	701	767	47,8	52,2
Шеморданское сельское поселение	6182	2891	3291	46,8	53,2
Шикшинское сельское поселение	867	432	435	49,8	50,2
Юлбатское сельское поселение	764	385	379	50,4	49,6
Сармановский муниципальный район	36681	17323	19358	47,2	52,8
Городское население	13937	6564	7373	47,1	52,9
Сельское население	22744	10759	11985	47,3	52,7

	Мужчины и женщины	Мужчины	Женщины	В общей численности населения, процентов	
				мужчины	женщины
Городское поселение поселок городского типа Джалиль	14202	6691	7511	47,1	52,9
Городское население - пгт Джалиль	13937	6564	7373	47,1	52,9
Сельское население	265	127	138	47,9	52,1
Азалаковское сельское поселение	1011	496	515	49,1	50,9
Александровское сельское поселение	976	492	484	50,4	49,6
Альметьевское сельское поселение	458	213	245	46,5	53,5
Большенуркеевское сельское поселение	646	290	356	44,9	55,1
Верхне-Чершилинское сельское поселение	322	157	165	48,8	51,2
Иляксайское сельское поселение	789	377	412	47,8	52,2
Кавзияковское сельское поселение	650	302	348	46,5	53,5
Карашай-Сакловское сельское поселение	618	294	324	47,6	52,4
Лешев-Тамакское сельское поселение	1006	478	528	47,5	52,5
Лякинское сельское поселение	453	214	239	47,2	52,8
Муртыш-Тамакское сельское поселение	604	296	308	49,0	51,0
Новоимянское сельское поселение	693	345	348	49,8	50,2
Петровско-Заводское сельское поселение	1369	630	739	46,0	54,0
Рангазарское сельское поселение	638	300	338	47,0	53,0
Саклов-Башское сельское поселение	872	412	460	47,2	52,8
Сармановское сельское поселение	7404	3482	3922	47,0	53,0
село Сарманово (цмр)	7153	3365	3788	47,0	53,0
Старокаширское сельское поселение	839	401	438	47,8	52,2
Старо-Имянское сельское поселение	467	213	254	45,6	54,4
Старомензелябашское сельское поселение	918	417	501	45,4	54,6
Чукмарлинское сельское поселение	404	195	209	48,3	51,7
Шарлиареминское сельское поселение	579	273	306	47,2	52,8
Янурусовское сельское поселение	763	355	408	46,5	53,5
Спасский муниципальный район	20554	9615	10939	46,8	53,2
Городское население	8650	3859	4791	44,6	55,4
Сельское население	11904	5756	6148	48,4	51,6
Городское поселение город Болгар	8841	3947	4894	44,6	55,4
Городское население - г. Болгар (цмр)	8650	3859	4791	44,6	55,4
Сельское население	191	88	103	46,1	53,9
Аграмаковское сельское поселение	647	312	335	48,2	51,8
Антоновское сельское поселение	859	428	431	49,8	50,2
Бураковское сельское поселение	628	291	337	46,3	53,7
Иж-Борискинское сельское поселение	299	139	160	46,5	53,5
Измерское сельское поселение	741	361	380	48,7	51,3
Иске-Рязапское сельское поселение	859	399	460	46,4	53,6
Кимовское сельское поселение	979	473	506	48,3	51,7
Краснослободское сельское поселение	623	308	315	49,4	50,6
Кузнечихинское сельское поселение	500	239	261	47,8	52,2
Кураловское сельское поселение	576	294	282	51,0	49,0
Никольское сельское поселение	1103	525	578	47,6	52,4
Полянское сельское поселение	996	484	512	48,6	51,4
Приволжское сельское поселение	577	283	294	49,0	51,0

	Мужчины и женщины	Мужчины	Женщины	В общей численности населения, процентов	
				мужчины	женщины
Среднеурткульское сельское поселение	478	244	234	51,0	49,0
Трехозерское сельское поселение	730	349	381	47,8	52,2
Чэчэклинское сельское поселение	591	283	308	47,9	52,1
Ямбухтинское сельское поселение	527	256	271	48,6	51,4
Тетюшский муниципальный район	24875	11535	13340	46,4	53,6
Городское население	11596	5323	6273	45,9	54,1
Сельское население	13279	6212	7067	46,8	53,2
Городское поселение город Тетюши	11614	5331	6283	45,9	54,1
Городское население - г. Тетюши (цмр)	11596	5323	6273	45,9	54,1
Сельское население	18	8	10	44,4	55,6
Алабердинское сельское поселение	521	249	272	47,8	52,2
Байрашевское сельское поселение	294	146	148	49,7	50,3
Бакрчинское сельское поселение	876	402	474	45,9	54,1
Беденьгинское сельское поселение	371	169	202	45,6	54,4
Бессоновское сельское поселение	435	188	247	43,2	56,8
Богдашкинское сельское поселение	329	151	178	45,9	54,1
Большеатряское сельское поселение	619	311	308	50,2	49,8
Большетарханское сельское поселение	1416	640	776	45,2	54,8
Большетурминское сельское поселение	465	220	245	47,3	52,7
Большешемьякинское сельское поселение	756	363	393	48,0	52,0
Жуковское сельское поселение	643	300	343	46,7	53,3
Ивановское сельское поселение	442	212	230	48,0	52,0
Кильдюшевское сельское поселение	457	219	238	47,9	52,1
Киртелинское сельское поселение	610	299	311	49,0	51,0
Кляшевское сельское поселение	403	184	219	45,7	54,3
Кошки-Новотимбаевское сельское поселение	432	196	236	45,4	54,6
Лаптевское сельское поселение	133	54	79	40,6	59,4
Ляшевское сельское поселение	471	217	254	46,1	53,9
Малошешемьякинское сельское поселение	317	158	159	49,8	50,2
Монастырское сельское поселение	443	207	236	46,7	53,3
Нармонское сельское поселение	410	191	219	46,6	53,4
Сюндюковское сельское поселение	516	234	282	45,3	54,7
Тоншерминское сельское поселение	457	207	250	45,3	54,7
Урюмское сельское поселение	577	268	309	46,4	53,6
Федоровское сельское поселение	430	205	225	47,7	52,3
Чинчуринское сельское поселение	438	214	224	48,9	51,1
Тукаевский муниципальный район - сельское население	36561	17697	18864	48,4	51,6
Азьмушкинское сельское поселение	2473	1219	1254	49,3	50,7
Бетькинское сельское поселение	4131	2002	2129	48,5	51,5
Биклянское сельское поселение	1688	825	863	48,9	51,1
Биюрганское сельское поселение	749	367	382	49,0	51,0
Бурдинское сельское поселение	888	414	474	46,6	53,4
Иштерьяковское сельское поселение	817	401	416	49,1	50,9
Калмашское сельское поселение	1221	606	615	49,6	50,4
Калмиинское сельское поселение	654	317	337	48,5	51,5



	Мужчины и женщины	Мужчины	Женщины	В общей численности населения, процентов	
				мужчины	женщины
Князевское сельское поселение	4068	1926	2142	47,3	52,7
Комсомольское сельское поселение	879	380	499	43,2	56,8
Круглопольское сельское поселение	3098	1469	1629	47,4	52,6
Кузкеевское сельское поселение	1307	644	663	49,3	50,7
Малошильнинское сельское поселение	2211	1117	1094	50,5	49,5
Мелекесское сельское поселение	2221	1118	1103	50,3	49,7
Мусабай-Заводское сельское поселение	875	411	464	47,0	53,0
Нижнесуьксинское сельское поселение	1822	888	934	48,7	51,3
Новотроицкое сельское поселение	1723	845	878	49,0	51,0
Семекеевское сельское поселение	653	298	355	45,6	54,4
Староабдуловское сельское поселение	912	453	459	49,7	50,3
Стародрюшское сельское поселение	695	343	352	49,4	50,6
Тлянче-Тамакское сельское поселение	1821	857	964	47,1	52,9
Шильнебашское сельское поселение	1034	504	530	48,7	51,3
Яна-Булякское сельское поселение	621	293	328	47,2	52,8
Тюлячинский муниципальный район - сельское население	14273	6760	7513	47,4	52,6
Абдинское сельское поселение	365	191	174	52,3	47,7
Айдаровское сельское поселение	593	276	317	46,5	53,5
Аланское сельское поселение	1016	480	536	47,2	52,8
Баландышское сельское поселение	650	319	331	49,1	50,9
Большеметескинское сельское поселение	1207	562	645	46,6	53,4
Большемешское сельское поселение	691	343	348	49,6	50,4
Большенирсинское сельское поселение	926	438	488	47,3	52,7
Верхнекибязинское сельское поселение	832	390	442	46,9	53,1
Малокибязинское сельское поселение	523	259	264	49,5	50,5
Старозюринское сельское поселение	1048	469	579	44,8	55,2
Тюлячинское сельское поселение	3761	1771	1990	47,1	52,9
село Тюлячи (цпр)	3265	1526	1739	46,7	53,3
Узякское сельское поселение	1799	847	952	47,1	52,9
Шадкинское сельское поселение	862	415	447	48,1	51,9
Черемшанский муниципальный район - сельское население	20361	9659	10702	47,4	52,6
Беркет-Ключевское сельское поселение	809	362	447	44,7	55,3
Верхнекаменское сельское поселение	657	310	347	47,2	52,8
Ивашкинское сельское поселение	1335	684	651	51,2	48,8
Карамышевское сельское поселение	470	225	245	47,9	52,1
Кутеминское сельское поселение	496	225	271	45,4	54,6
Лашманское сельское поселение	1664	800	864	48,1	51,9
Мордовско-Афонькинское сельское поселение	490	237	253	48,4	51,6
Нижнекаменское сельское поселение	1095	516	579	47,1	52,9
Нижнекармалкинское сельское поселение	639	296	343	46,3	53,7
Новоильмовское сельское поселение	1334	664	670	49,8	50,2
Новокадеевское сельское поселение	529	258	271	48,8	51,2
Старокадеевское сельское поселение	896	414	482	46,2	53,8
Старокутушское сельское поселение	596	285	311	47,8	52,2
Староутямышское сельское поселение	982	451	531	45,9	54,1

	Мужчины и женщины	Мужчины	Женщины	В общей численности населения, процентов	
				мужчины	женщины
Туйметкинское сельское поселение	580	278	302	47,9	52,1
Ульяновское сельское поселение	840	404	436	48,1	51,9
Черемшанское сельское поселение	6461	3015	3446	46,7	53,3
село Черемшан (цпр)	5927	2758	3169	46,5	53,5
Шешминское сельское поселение	488	235	253	48,2	51,8
Чистопольский муниципальный район	80169	36939	43230	46,1	53,9
Городское население	60755	27588	33167	45,4	54,6
Сельское население	19414	9351	10063	48,2	51,8
Городское поселение город Чистополь	60763	27592	33171	45,4	54,6
Городское население - г. Чистополь (цпр)	60755	27588	33167	45,4	54,6
Сельское население	8	4	4	50,0	50,0
Адельшинское сельское поселение	874	437	437	50,0	50,0
Большетошкинское сельское поселение	684	316	368	46,2	53,8
Булдырское сельское поселение	1558	751	807	48,2	51,8
Верхнекондратинское сельское поселение	339	159	180	46,9	53,1
Данауровское сельское поселение	631	307	324	48,7	51,3
Исляйкинское сельское поселение	220	100	120	45,5	54,5
Каргалинское сельское поселение	1988	911	1077	45,8	54,2
Кубасское сельское поселение	844	431	413	51,1	48,9
Кутлушкинское сельское поселение	664	299	365	45,0	55,0
Малотолкишское сельское поселение	342	164	178	48,0	52,0
Муслюмкинское сельское поселение	850	420	430	49,4	50,6
Нарат-Елгинское сельское поселение	240	110	130	45,8	54,2
Нижнекондратинское сельское поселение	433	221	212	51,0	49,0
Совхозно-Галактионовское сельское поселение	731	347	384	47,5	52,5
Староромашкинское сельское поселение	557	259	298	46,5	53,5
Татарско-Баганинское сельское поселение	748	357	391	47,7	52,3
Татарско-Елтанское сельское поселение	682	332	350	48,7	51,3
Татарско-Сарсазское сельское поселение	646	310	336	48,0	52,0
Татарско-Толкишское сельское поселение	963	460	503	47,8	52,2
Четырчинское сельское поселение	341	158	183	46,3	53,7
Чистопольско-Высельское сельское поселение	2661	1333	1328	50,1	49,9
Чистопольское сельское поселение	1539	756	783	49,1	50,9
Чувашско-Елтанское сельское поселение	871	409	462	47,0	53,0
Ютазинский муниципальный район	21615	10092	11523	46,7	53,3
Городское население	10681	4965	5716	46,5	53,5
Сельское население	10934	5127	5807	46,9	53,1
Городское поселение поселок городского типа Уруссу - городское население - пгт Уруссу (цпр)	10681	4965	5716	46,5	53,5
Абсалямское сельское поселение	812	383	429	47,2	52,8
Акбашское сельское поселение	448	220	228	49,1	50,9
Байрякинское сельское поселение	1340	594	746	44,3	55,7
Байряки-Тамакское сельское поселение	846	406	440	48,0	52,0
Дым-Тамакское сельское поселение	1216	570	646	46,9	53,1
Каракашлинское сельское поселение	1118	521	597	46,6	53,4
Старокаразерикское сельское поселение	681	338	343	49,6	50,4



	Мужчины и женщины	Мужчины	Женщины	В общей численности населения, процентов	
				мужчины	женщины
Ташкичуйское сельское поселение	690	332	358	48,1	51,9
Урусинское сельское поселение	1363	655	708	48,1	51,9
Ютазинское сельское поселение	2420	1108	1312	45,8	54,2
Удмуртская Республика	1521420	699633	821787	46,0	54,0
Городское население	1052153	471968	580185	44,9	55,1
Сельское население	469267	227665	241602	48,5	51,5
Городской округ Ижевск - городское население - г. Ижевск	627734	280385	347349	44,7	55,3
внутригородские районы					
Индустриальный	113721	50874	62847	44,7	55,3
Ленинский	121773	55528	66245	45,6	54,4
Октябрьский	135556	59789	75767	44,1	55,9
Первомайский	124598	55853	68745	44,8	55,2
Устиновский	132086	58341	73745	44,2	55,8
Городской округ Воткинск - городское население - г. Воткинск	99022	44907	54115	45,4	54,6
Городской округ Глазов - городское население – г. Глазов	95854	42944	52910	44,8	55,2
Городской округ Можга - городское население – г. Можга	47961	21682	26279	45,2	54,8
Городской округ Сарапул - городское население - г. Сарапул	101381	45169	56212	44,6	55,4
Алнашский муниципальный район - сельское население	20403	9764	10639	47,9	52,1
Азаматовское сельское поселение	1397	684	713	49,0	51,0
Алнашское сельское поселение - село Алнаши (цмр)	6303	2913	3390	46,2	53,8
Асановское сельское поселение	984	465	519	47,3	52,7
Байтерьяковское сельское поселение	1330	661	669	49,7	50,3
Варзи-Ятчинское сельское поселение	1951	886	1065	45,4	54,6
Кузебаевское сельское поселение	974	463	511	47,5	52,5
Муважинское сельское поселение	728	339	389	46,6	53,4
Писеевское сельское поселение	945	443	502	46,9	53,1
Ромашкинское сельское поселение	1731	854	877	49,3	50,7
Староутчанское сельское поселение	1140	576	564	50,5	49,5
Техникумовское сельское поселение	1689	895	794	53,0	47,0
Удмурт-Тоймобашское сельское поселение	1231	585	646	47,5	52,5
Балезинский муниципальный район	34617	16123	18494	46,6	53,4
Городское население	16121	7279	8842	45,2	54,8
Сельское население	18496	8844	9652	47,8	52,2
Балезинское городское поселение - городское население - пгт Балезино (цмр)	16121	7279	8842	45,2	54,8
Андрейшурское сельское поселение	1517	755	762	49,8	50,2
Большеварьжское сельское поселение	314	155	159	49,4	50,6
Верх-Люкинское сельское поселение	508	252	256	49,6	50,4
Воегуртское сельское поселение	2934	1392	1542	47,4	52,6
Исаковское сельское поселение	914	425	489	46,5	53,5
Каменно-Задельское сельское поселение	671	299	372	44,6	55,4
Карсовайское сельское поселение	2482	1170	1312	47,1	52,9
Кестымское сельское поселение	994	462	532	46,5	53,5
Киршонское сельское поселение	459	222	237	48,4	51,6

	Мужчины и женщины	Мужчины	Женщины	В общей численности населения, процентов	
				мужчины	женщины
Кожильское сельское поселение	2210	1040	1170	47,1	52,9
Люкское сельское поселение	910	452	458	49,7	50,3
Пыбьинское сельское поселение	742	348	394	46,9	53,1
Сергинское сельское поселение	1053	532	521	50,5	49,5
Турецкое сельское поселение	530	258	272	48,7	51,3
Эркешевское сельское поселение	755	376	379	49,8	50,2
Юндинское сельское поселение	1503	706	797	47,0	53,0
Вавожский муниципальный район - сельское население	16351	7831	8520	47,9	52,1
Большеволковское сельское поселение	1030	499	531	48,4	51,6
Брызгаловское сельское поселение	699	355	344	50,8	49,2
Вавожское сельское поселение	6186	2875	3311	46,5	53,5
село Вавож (цмр)	5816	2702	3114	46,5	53,5
Водзимоньинское сельское поселение	1518	767	751	50,5	49,5
Волипельгинское сельское поселение	1428	707	721	49,5	50,5
Гурезь-Пудгинское сельское поселение	1513	747	766	49,4	50,6
Зямбайгуртское сельское поселение	622	311	311	50,0	50,0
Какможское сельское поселение	1753	828	925	47,2	52,8
Нюрдор-Котьинское сельское поселение	1052	472	580	44,9	55,1
Тыловыл-Пельгинское сельское поселение	550	270	280	49,1	50,9
Воткинский муниципальный район	24114	11612	12502	48,2	51,8
Городское население	5742	2699	3043	47,0	53,0
Сельское население	18372	8913	9459	48,5	51,5
Болгуриновское сельское поселение	1513	754	759	49,8	50,2
Большекиварское сельское поселение	1900	919	981	48,4	51,6
Верхнеталицкое сельское поселение	1322	655	667	49,5	50,5
Гавриловское сельское поселение	1476	726	750	49,2	50,8
Июльское сельское поселение	2772	1330	1442	48,0	52,0
Камское сельское поселение	713	345	368	48,4	51,6
Кварсинское сельское поселение	2141	1031	1110	48,2	51,8
Кукуевское сельское поселение	885	451	434	51,0	49,0
Нововолковское сельское поселение - городское население - пгт Новый	5742	2699	3043	47,0	53,0
Первомайское сельское поселение	1716	835	881	48,7	51,3
Перевозинское сельское поселение	1674	795	879	47,5	52,5
Светляное сельское поселение	2260	1072	1188	47,4	52,6
Глазовский муниципальный район - сельское население	17132	8174	8958	47,7	52,3
Адамское сельское поселение	1734	829	905	47,8	52,2
Верхнебогатырское сельское поселение	1862	877	985	47,1	52,9
Гулековское сельское поселение	1190	575	615	48,3	51,7
Качкашурское сельское поселение	1213	582	631	48,0	52,0
Кожильское сельское поселение	2315	1105	1210	47,7	52,3
Куреговское сельское поселение	965	458	507	47,5	52,5
Октябрьское сельское поселение	1836	867	969	47,2	52,8
Парзинское сельское поселение	916	438	478	47,8	52,2
Понинское сельское поселение	2398	1140	1258	47,5	52,5

	Мужчины и женщины	Мужчины	Женщины	В общей численности населения, процентов	
				мужчины	женщины
Ураковское сельское поселение	1258	606	652	48,2	51,8
Штанигуртское сельское поселение	1445	697	748	48,2	51,8
Граховский муниципальный район - сельское население	9354	4516	4838	48,3	51,7
Верхнеигринское сельское поселение	1138	541	597	47,5	52,5
Граховское сельское поселение - село Грахово (цпр)	3245	1544	1701	47,6	52,4
Каменское сельское поселение	700	342	358	48,9	51,1
Котловское сельское поселение	408	211	197	51,7	48,3
Лолошур-Возжинское сельское поселение	972	457	515	47,0	53,0
Новогорское сельское поселение	1283	656	627	51,1	48,9
Порымозаречное сельское поселение	1075	519	556	48,3	51,7
Старятчинское сельское поселение	533	246	287	46,2	53,8
Дебесский муниципальный район - сельское население	12665	6092	6573	48,1	51,9
Большезетымское сельское поселение	553	277	276	50,1	49,9
Дебесское сельское поселение	5969	2797	3172	46,9	53,1
село Дебёсы (цпр)	5720	2673	3047	46,7	53,3
Заречномедлинское сельское поселение	1131	543	588	48,0	52,0
Котегуртское сельское поселение	359	174	185	48,5	51,5
Нижнепыхтинское сельское поселение	730	358	372	49,0	51,0
Старокычское сельское поселение	915	462	453	50,5	49,5
Сюрногуртское сельское поселение	869	419	450	48,2	51,8
Тольенское сельское поселение	904	441	463	48,8	51,2
Тыловайское сельское поселение	799	413	386	51,7	48,3
Уйвайское сельское поселение	436	208	228	47,7	52,3
Завьяловский муниципальный район - сельское население	66000	33538	32462	50,8	49,2
Бабинское сельское поселение	2934	1363	1571	46,5	53,5
Вараксинское сельское поселение	2939	1341	1598	45,6	54,4
Гольянское сельское поселение	1873	914	959	48,8	51,2
Завьяловское сельское поселение	11279	5230	6049	46,4	53,6
село Завьялово (цпр)	8986	4108	4878	45,7	54,3
Италмасовское сельское поселение	3168	1513	1655	47,8	52,2
Казмасское сельское поселение	1600	798	802	49,9	50,1
Каменское сельское поселение	2973	1432	1541	48,2	51,8
Кияйкское сельское поселение	3300	2172	1128	65,8	34,2
Люкское сельское поселение	1466	707	759	48,2	51,8
Октябрьское сельское поселение	3562	1610	1952	45,2	54,8
Первомайское сельское поселение	3566	1641	1925	46,0	54,0
Пироговское сельское поселение	4513	2164	2349	48,0	52,0
Подшиваловское сельское поселение	2712	1308	1404	48,2	51,8
Совхозное сельское поселение	3511	1653	1858	47,1	52,9
Среднепостольское сельское поселение	3061	1550	1511	50,6	49,4
Хохряковское сельское поселение	5105	3357	1748	65,8	34,2
Шабердинское сельское поселение	2149	1038	1111	48,3	51,7
Ягульское сельское поселение	4383	2852	1531	65,1	34,9
Якшурское сельское поселение	1906	895	1011	47,0	53,0

	Мужчины и женщины	Мужчины	Женщины	В общей численности населения, процентов	
				мужчины	женщины
Игринский муниципальный район	38194	18141	20053	47,5	52,5
Городское население	20737	9684	11053	46,7	53,3
Сельское население	17457	8457	9000	48,4	51,6
Зуринское сельское поселение	2981	1416	1565	47,5	52,5
Игринское сельское поселение	20768	9699	11069	46,7	53,3
Городское население - пгт Игра (цмр)	20737	9684	11053	46,7	53,3
Сельское население	31	15	16	48,4	51,6
Беляевское сельское поселение	728	372	356	51,1	48,9
Кабачигуртское сельское поселение	1440	707	733	49,1	50,9
Комсомольское сельское поселение	1471	737	734	50,1	49,9
Кушьюинское сельское поселение	552	274	278	49,6	50,4
Лозинское сельское поселение	726	355	371	48,9	51,1
Лозо-Люкское сельское поселение	562	272	290	48,4	51,6
Лонки-Ворцинское сельское поселение	655	327	328	49,9	50,1
Мужберское сельское поселение	504	243	261	48,2	51,8
Новозятцинское сельское поселение	987	486	501	49,2	50,8
Сепское сельское поселение	747	362	385	48,5	51,5
Сундурское сельское поселение	1141	538	603	47,2	52,8
Факельское сельское поселение	3106	1461	1645	47,0	53,0
Чутырское сельское поселение	1826	892	934	48,8	51,2
Камбарский муниципальный район	18106	8356	9750	46,2	53,8
Городское население	11021	5002	6019	45,4	54,6
Сельское население	7085	3354	3731	47,3	52,7
Камбарское городское поселение - городское население - г. Камбарка (цмр)	11021	5002	6019	45,4	54,6
Армязское сельское поселение	639	315	324	49,3	50,7
Борковское сельское поселение	682	310	372	45,5	54,5
Ершовское сельское поселение	944	469	475	49,7	50,3
Камское сельское поселение	2059	933	1126	45,3	54,7
Михайловское сельское поселение	570	294	276	51,6	48,4
Нефтебазинское сельское поселение	834	385	449	46,2	53,8
Шольинское сельское поселение	1357	648	709	47,8	52,2
Каракулинский муниципальный район - сельское население	12230	5893	6337	48,2	51,8
Арзамасцевское сельское поселение	882	406	476	46,0	54,0
Боярское сельское поселение	516	257	259	49,8	50,2
Быргындинское сельское поселение	737	377	360	51,2	48,8
Вятское сельское поселение	468	232	236	49,6	50,4
Галановское сельское поселение	689	349	340	50,7	49,3
Каракулинское сельское поселение	4875	2289	2586	47,0	53,0
село Каракулино (цмр)	4814	2260	2554	46,9	53,1
Колесниковское сельское поселение	405	195	210	48,1	51,9
Кулюшевское сельское поселение	788	400	388	50,8	49,2
Малокалмашинское сельское поселение	749	362	387	48,3	51,7
Нырғындынское сельское поселение	801	393	408	49,1	50,9
Пинязское сельское поселение	695	343	352	49,4	50,6
Чегандинское сельское поселение	625	290	335	46,4	53,6



	Мужчины и женщины	Мужчины	Женщины	В общей численности населения, процентов	
				мужчины	женщины
Кезский муниципальный район - сельское население	22911	10827	12084	47,3	52,7
Большеолыпское сельское поселение	1022	509	513	49,8	50,2
Гыинское сельское поселение	514	247	267	48,1	51,9
Кабалудское сельское поселение	538	243	295	45,2	54,8
Кезское сельское поселение	11082	5084	5998	45,9	54,1
посёлок Кез (цмр)	11080	5083	5997	45,9	54,1
Ключевское сельское поселение	981	475	506	48,4	51,6
Кузьминское сельское поселение	1091	501	590	45,9	54,1
Кулигинское сельское поселение	1176	567	609	48,2	51,8
Мысовское сельское поселение	362	181	181	50,0	50,0
Новоунтемское сельское поселение	507	251	256	49,5	50,5
Поломское сельское поселение	765	385	380	50,3	49,7
Сосновоборское сельское поселение	917	463	454	50,5	49,5
Степаненское сельское поселение	743	378	365	50,9	49,1
Сюрзинское сельское поселение	392	183	209	46,7	53,3
Чепецкое сельское поселение	2202	1051	1151	47,7	52,3
Юскинское сельское поселение	619	309	310	49,9	50,1
Кизнерский муниципальный район - сельское население	20263	9748	10515	48,1	51,9
Балдеевское сельское поселение	737	358	379	48,6	51,4
Безменшурское сельское поселение	522	264	258	50,6	49,4
Бемыжское сельское поселение	662	309	353	46,7	53,3
Верхнебемыжское сельское поселение	770	378	392	49,1	50,9
Кизнерское сельское поселение	10393	5006	5387	48,2	51,8
посёлок Кизнер (цмр)	9536	4588	4948	48,1	51,9
Короленковское сельское поселение	491	235	256	47,9	52,1
Крымско-Слудское сельское поселение	612	281	331	45,9	54,1
Липовское сельское поселение	1876	868	1008	46,3	53,7
Муркозь-Омгинское сельское поселение	403	200	203	49,6	50,4
Саркузское сельское поселение	581	298	283	51,3	48,7
Старободьинское сельское поселение	1027	484	543	47,1	52,9
Старокармыжское сельское поселение	597	306	291	51,3	48,7
Старокопкинское сельское поселение	812	395	417	48,6	51,4
Ягульское сельское поселение	780	366	414	46,9	53,1
Киясовский муниципальный район - сельское население	10305	4822	5483	46,8	53,2
Ермолаевское сельское поселение	1366	625	741	45,8	54,2
Ильдибаевское сельское поселение	527	256	271	48,6	51,4
Карамас-Пельгинское сельское поселение	728	359	369	49,3	50,7
Киясовское сельское поселение	3335	1534	1801	46,0	54,0
село Киясово (цмр)	3207	1471	1736	45,9	54,1
Лутохинское сельское поселение	715	340	375	47,6	52,4
Мушаковское сельское поселение	414	194	220	46,9	53,1
Первомайское сельское поселение	1025	478	547	46,6	53,4
Подгорновское сельское поселение	2195	1036	1159	47,2	52,8

	Мужчины и женщины	Мужчины	Женщины	В общей численности населения, процентов	
				мужчины	женщины
Красногорский муниципальный район - сельское население	10347	4957	5390	47,9	52,1
Агрикольское сельское поселение	1391	672	719	48,3	51,7
Архангельское сельское поселение	470	236	234	50,2	49,8
Сельское поселение Валамаз	851	412	439	48,4	51,6
Васильевское сельское поселение	649	312	337	48,1	51,9
Дебинское сельское поселение	635	315	320	49,6	50,4
Сельское поселение Кокман	333	162	171	48,6	51,4
Красногорское сельское поселение	4694	2185	2509	46,5	53,5
село Красногорское (цмр)	4425	2060	2365	46,6	53,4
Курьинское сельское поселение	566	293	273	51,8	48,2
Прохоровское сельское поселение	430	204	226	47,4	52,6
Селеговское сельское поселение	328	166	162	50,6	49,4
Малопургинский муниципальный район - сельское население	33058	15621	17437	47,3	52,7
Аксакшурское сельское поселение	1164	529	635	45,4	54,6
Баграш-Бигринское сельское поселение	1468	684	784	46,6	53,4
Бобья-Учинское сельское поселение	1252	567	685	45,3	54,7
Бурановское сельское поселение	2377	1127	1250	47,4	52,6
Иваново-Самарское сельское поселение	869	429	440	49,4	50,6
Ильинское сельское поселение	1683	826	857	49,1	50,9
Кчевское сельское поселение	2308	1135	1173	49,2	50,8
Малопургинское сельское поселение	8121	3785	4336	46,6	53,4
село Малая Пурга (цмр)	7711	3576	4135	46,4	53,6
Нижнеюринское сельское поселение	1565	747	818	47,7	52,3
Норьинское сельское поселение	1472	681	791	46,3	53,7
Постольское сельское поселение	1706	827	879	48,5	51,5
Пугачевское сельское поселение	2730	1276	1454	46,7	53,3
Старомоньинское сельское поселение	2018	943	1075	46,7	53,3
Уромское сельское поселение	2909	1393	1516	47,9	52,1
Яганское сельское поселение	1416	672	744	47,5	52,5
Можгинский муниципальный район - сельское население	28293	14517	13776	51,3	48,7
Александровское сельское поселение	827	387	440	46,8	53,2
Большекибынское сельское поселение	1242	615	627	49,5	50,5
Большепудгинское сельское поселение	1238	594	644	48,0	52,0
Большешибинское сельское поселение	734	358	376	48,8	51,2
Большеучинское сельское поселение	3026	1416	1610	46,8	53,2
Верхнеюринское сельское поселение	760	381	379	50,1	49,9
Горнякское сельское поселение	1281	616	665	48,1	51,9
Кватчинское сельское поселение	2123	1009	1114	47,5	52,5
Люгинское сельское поселение	2065	1636	429	79,2	20,8
Маловоложикьинское сельское поселение	726	339	387	46,7	53,3
Мельниковское сельское поселение	1011	474	537	46,9	53,1
Можгинское сельское поселение	986	452	534	45,8	54,2
Нынекское сельское поселение	959	447	512	46,6	53,4
Нышинское сельское поселение	1623	768	855	47,3	52,7
Пазяльское сельское поселение	977	459	518	47,0	53,0

	Мужчины и женщины	Мужчины	Женщины	В общей численности населения, процентов	
				мужчины	женщины
Пычасское сельское поселение	3487	1630	1857	46,7	53,3
Старокаксинское сельское поселение	819	397	422	48,5	51,5
Сюгаильское сельское поселение	2092	1080	1012	51,6	48,4
Черёмушкинское сельское поселение	2317	1459	858	63,0	37,0
Сарапульский муниципальный район - сельское население	24625	11686	12939	47,5	52,5
Девятовское сельское поселение	618	302	316	48,9	51,1
Дулесовское сельское поселение	969	467	502	48,2	51,8
Кигбаевское сельское поселение	1856	867	989	46,7	53,3
Мазунинское сельское поселение	949	462	487	48,7	51,3
Мостовинское сельское поселение	1368	683	685	49,9	50,1
Нечкинское сельское поселение	1769	854	915	48,3	51,7
Октябрьское сельское поселение	446	206	240	46,2	53,8
Сельское поселение Оленьё Болото	658	337	321	51,2	48,8
Северное сельское поселение	2146	989	1157	46,1	53,9
Сигаевское сельское поселение	6161	2816	3345	45,7	54,3
село Сигаево (цпр)	5648	2569	3079	45,5	54,5
Соколовское сельское поселение	767	379	388	49,4	50,6
Тарасовское сельское поселение	1056	495	561	46,9	53,1
Уральское сельское поселение	2203	1023	1180	46,4	53,6
Усть-Сарапульское сельское поселение	788	403	385	51,1	48,9
Шадринское сельское поселение	957	460	497	48,1	51,9
Шевыряловское сельское поселение	1246	618	628	49,6	50,4
Юринское сельское поселение	668	325	343	48,7	51,3
Селтинский муниципальный район - сельское население	11368	5396	5972	47,5	52,5
Валамазское сельское поселение	263	124	139	47,1	52,9
Кильмезское сельское поселение	1010	492	518	48,7	51,3
Колесурское сельское поселение	1064	492	572	46,2	53,8
Копкинское сельское поселение	972	485	487	49,9	50,1
Новомоньинское сельское поселение	1089	537	552	49,3	50,7
Селтинское сельское поселение - село Селты (цпр)	5276	2448	2828	46,4	53,6
Сюрмошурское сельское поселение	577	276	301	47,8	52,2
Узинское сельское поселение	539	270	269	50,1	49,9
Халдинское сельское поселение	578	272	306	47,1	52,9
Сюмсинский муниципальный район - сельское население	13401	6357	7044	47,4	52,6
Васькинское сельское поселение	1113	556	557	50,0	50,0
Гуринское сельское поселение	580	290	290	50,0	50,0
Гуртлудское сельское поселение	664	317	347	47,7	52,3
Дмитрошурское сельское поселение	815	394	421	48,3	51,7
Кильмезское сельское поселение	2691	1266	1425	47,0	53,0
Муки-Каксинское сельское поселение	682	330	352	48,4	51,6
Орловское сельское поселение	968	447	521	46,2	53,8
Сюмсинское сельское поселение	5888	2757	3131	46,8	53,2
село Сюмси (цпр)	5316	2477	2839	46,6	53,4

	Мужчины и женщины	Мужчины	Женщины	В общей численности населения, процентов	
				мужчины	женщины
Увинский муниципальный район	39671	19126	20545	48,2	51,8
Городское население	19984	9213	10771	46,1	53,9
Сельское население	19687	9913	9774	50,4	49,6
Булайское сельское поселение	1050	490	560	46,7	53,3
Жужгесское сельское поселение	596	277	319	46,5	53,5
Каркалайское сельское поселение	2031	1467	564	72,2	27,8
Красносельское сельское поселение	813	395	418	48,6	51,4
Кулябинское сельское поселение	450	228	222	50,7	49,3
Кыйлудское сельское поселение	1337	625	712	46,7	53,3
Мушковойское сельское поселение	801	400	401	49,9	50,1
Новомултанское сельское поселение	1059	533	526	50,3	49,7
Нылгинское сельское поселение	3006	1397	1609	46,5	53,5
Петропавловское сельское поселение	643	302	341	47,0	53,0
Поршур-Туклинское сельское поселение	1891	904	987	47,8	52,2
Сям-Можгинское сельское поселение	729	362	367	49,7	50,3
Ува-Туклинское сельское поселение	2083	971	1112	46,6	53,4
Увинское сельское поселение	20482	9448	11034	46,1	53,9
Городское население - пгт Ува (цмр)	19984	9213	10771	46,1	53,9
Сельское население	498	235	263	47,2	52,8
Удугучинское сельское поселение	1325	643	682	48,5	51,5
Чеканское сельское поселение	550	274	276	49,8	50,2
Чистостемское сельское поселение	825	410	415	49,7	50,3
Шарканский муниципальный район - сельское население	19100	9240	9860	48,4	51,6
Бородулинское сельское поселение	831	413	418	49,7	50,3
Быгинское сельское поселение	1071	516	555	48,2	51,8
Вортчинское сельское поселение	883	433	450	49,0	51,0
Заречно-Вишурское сельское поселение	649	323	326	49,8	50,2
Зюзинское сельское поселение	943	491	452	52,1	47,9
Карсашурское сельское поселение	803	402	401	50,1	49,9
Кыквинское сельское поселение	698	347	351	49,7	50,3
Ляльшурское сельское поселение	887	443	444	49,9	50,1
Мишкинское сельское поселение	960	463	497	48,2	51,8
Мувырское сельское поселение	779	375	404	48,1	51,9
Нижнекиварское сельское поселение	547	281	266	51,4	48,6
Порозовское сельское поселение	1078	551	527	51,1	48,9
Сосновское сельское поселение	883	423	460	47,9	52,1
Сюрсовайское сельское поселение	415	208	207	50,1	49,9
Шарканское сельское поселение	7673	3571	4102	46,5	53,5
село Шаркан (цмр)	6614	3043	3571	46,0	54,0
Юкаменский муниципальный район - сельское население	10207	4890	5317	47,9	52,1
Верх-Унинское сельское поселение	564	269	295	47,7	52,3
Ежевское сельское поселение	1346	649	697	48,2	51,8
Ертемское сельское поселение	417	197	220	47,2	52,8
Засековское сельское поселение	1130	541	589	47,9	52,1
Палагайское сельское поселение	554	274	280	49,5	50,5



	Мужчины и женщины	Мужчины	Женщины	В общей численности населения, процентов	
				мужчины	женщины
Пышкетское сельское поселение	841	412	429	49,0	51,0
Шамардановское сельское поселение	636	323	313	50,8	49,2
Юкаменское сельское поселение	4719	2225	2494	47,1	52,9
село Юкаменское (цпр)	4104	1916	2188	46,7	53,3
Якшур-Бодьинский муниципальный район - сельское население	21467	10226	11241	47,6	52,4
Большеошворцинское сельское поселение	594	274	320	46,1	53,9
Варавайское сельское поселение	653	319	334	48,9	51,1
Кекоранское сельское поселение	1193	567	626	47,5	52,5
Лынгинское сельское поселение	1075	502	573	46,7	53,3
Мукшинское сельское поселение	1092	517	575	47,3	52,7
Пушкаревское сельское поселение	1024	572	452	55,9	44,1
Сельчинское сельское поселение	1431	696	735	48,6	51,4
Старозятцинское сельское поселение	1855	893	962	48,1	51,9
Чернушинское сельское поселение	1412	679	733	48,1	51,9
Чуровское сельское поселение	2416	1141	1275	47,2	52,8
Якшур-Бодьинское сельское поселение	7373	3401	3972	46,1	53,9
село Якшур-Бодья (цпр)	7252	3344	3908	46,1	53,9
Якшурское сельское поселение	1349	665	684	49,3	50,7
Ярский муниципальный район	15286	7093	8193	46,4	53,6
Городское население	6596	3004	3592	45,5	54,5
Сельское население	8690	4089	4601	47,1	52,9
Бармашурское сельское поселение	913	430	483	47,1	52,9
Бачумовское сельское поселение	737	354	383	48,0	52,0
Ворцинское сельское поселение	587	269	318	45,8	54,2
Дизьминское сельское поселение	1804	838	966	46,5	53,5
Еловское сельское поселение	650	311	339	47,8	52,2
Зюинское сельское поселение	285	141	144	49,5	50,5
Казаковское сельское поселение	471	219	252	46,5	53,5
Пудемское сельское поселение	2025	921	1104	45,5	54,5
Уканское сельское поселение	1218	606	612	49,8	50,2
Ярское сельское поселение - городское население - пгт Яр (цпр)	6596	3004	3592	45,5	54,5
Чувашская Республика	1251619	581806	669813	46,5	53,5
Городское население	735890	331276	404614	45,0	55,0
Сельское население	515729	250530	265199	48,6	51,4
Чебоксарский городской округ	464208	208670	255538	45,0	55,0
Городское население – г. Чебоксары	453721	203092	250629	44,8	55,2
внутригородские районы					
Калининский	149288	68699	80589	46,0	54,0
Ленинский	122372	54006	68366	44,1	55,9
Московский	182061	80387	101674	44,2	55,8
Сельское население	10487	5578	4909	53,2	46,8
Алатырский городской округ - городское население - г. Алатырь	38203	16723	21480	43,8	56,2
Канашский городской округ - городское население - г. Канаш	45607	20862	24745	45,7	54,3

	Мужчины и женщины	Мужчины	Женщины	В общей численности населения, процентов	
				мужчины	женщины
Новочебоксарский городской округ	124392	57398	66994	46,1	53,9
Городское население – г. Новочебоксарск	124097	57263	66834	46,1	53,9
Сельское население	295	135	160	45,8	54,2
Шумерлинский городской округ - городское население - г. Шумерля	31722	14132	17590	44,5	55,5
Алатырский муниципальный район - сельское население	17244	8098	9146	47,0	53,0
Алтышевское сельское поселение	1184	520	664	43,9	56,1
Атратское сельское поселение	1490	732	758	49,1	50,9
Ахматовское сельское поселение	772	367	405	47,5	52,5
Восходское сельское поселение	1090	606	484	55,6	44,4
Иваньково-Ленинское сельское поселение	914	392	522	42,9	57,1
Кирское сельское поселение	1850	824	1026	44,5	55,5
Кувакинское сельское поселение	1068	489	579	45,8	54,2
Междуреченское сельское поселение	727	326	401	44,8	55,2
Миренское сельское поселение	1081	490	591	45,3	54,7
Новоайбесинское сельское поселение	803	410	393	51,1	48,9
Октябрьское сельское поселение	1100	500	600	45,5	54,5
Первомайское сельское поселение	656	328	328	50,0	50,0
Сойгинское сельское поселение	850	414	436	48,7	51,3
Староайбесинское сельское поселение	896	454	442	50,7	49,3
Стемасское сельское поселение	1318	580	738	44,0	56,0
Чуварлейское сельское поселение	1445	666	779	46,1	53,9
Аликовский муниципальный район - сельское население	18282	8827	9455	48,3	51,7
Аликовское сельское поселение	3698	1729	1969	46,8	53,2
село Аликово (цмр)	2653	1245	1408	46,9	53,1
Большевыльское сельское поселение	1006	496	510	49,3	50,7
Ефремкасинское сельское поселение	2053	996	1057	48,5	51,5
Илгышевское сельское поселение	814	396	418	48,6	51,4
Крымзарайкинское сельское поселение	848	389	459	45,9	54,1
Питишевское сельское поселение	915	453	462	49,5	50,5
Раскильдинское сельское поселение	1083	530	553	48,9	51,1
Таутовское сельское поселение	2151	1065	1086	49,5	50,5
Тенеевское сельское поселение	822	403	419	49,0	51,0
Чувашско-Сорминское сельское поселение	1473	730	743	49,6	50,4
Шумшевашское сельское поселение	1832	896	936	48,9	51,1
Яндобинское сельское поселение	1587	744	843	46,9	53,1
Батыревский муниципальный район - сельское население	38620	18774	19846	48,6	51,4
Алманчиковское сельское поселение	951	463	488	48,7	51,3
Балабаш-Баишевское сельское поселение	777	388	389	49,9	50,1
Батыревское сельское поселение - село Батырево (цмр)	5431	2527	2904	46,5	53,5
Бахтигильдинское сельское поселение	976	485	491	49,7	50,3
Бикшикское сельское поселение	2740	1378	1362	50,3	49,7
Большечеменевское сельское поселение	1100	536	564	48,7	51,3
Долгоостровское сельское поселение	1185	596	589	50,3	49,7
Кзыл-Чишминское сельское поселение	1122	507	615	45,2	54,8
Новоахпердинское сельское поселение	2257	1098	1159	48,6	51,4

	Мужчины и женщины	Мужчины	Женщины	В общей численности населения, процентов	
				мужчины	женщины
Норваш-Шигалинское сельское поселение	1732	847	885	48,9	51,1
Первомайское сельское поселение	2533	1231	1302	48,6	51,4
Сигачинское сельское поселение	756	371	385	49,1	50,9
Сугутское сельское поселение	1666	810	856	48,6	51,4
Тарханское сельское поселение	1934	968	966	50,1	49,9
Татарско-Сугутское сельское поселение	1290	645	645	50,0	50,0
Тойсинское сельское поселение	3176	1503	1673	47,3	52,7
Туруновское сельское поселение	1787	841	946	47,1	52,9
Шаймурзинское сельское поселение	1406	704	702	50,1	49,9
Шыгырданское сельское поселение	5801	2876	2925	49,6	50,4
Вурнарский муниципальный район - сельское население	35850	17416	18434	48,6	51,4
Вурнарское городское поселение - пгт Вурнары (цпр)	10086	4684	5402	46,4	53,6
Азимсирминское сельское поселение	1845	896	949	48,6	51,4
Алгазинское сельское поселение	1519	746	773	49,1	50,9
Апнерское сельское поселение	1708	834	874	48,8	51,2
Большеторханское сельское поселение	1104	553	551	50,1	49,9
Большеяушское сельское поселение	1049	528	521	50,3	49,7
Буртасинское сельское поселение	1469	698	771	47,5	52,5
Вурманкасинское сельское поселение	1246	619	627	49,7	50,3
Ермошкинское сельское поселение	1422	686	736	48,2	51,8
Ершипосинское сельское поселение	1708	856	852	50,1	49,9
Калининское сельское поселение	3140	1566	1574	49,9	50,1
Кольцовское сельское поселение	848	427	421	50,4	49,6
Малояушское сельское поселение	1733	841	892	48,5	51,5
Ойкас-Кибекское сельское поселение	1171	596	575	50,9	49,1
Санарпосинское сельское поселение	966	474	492	49,1	50,9
Сявалкасинское сельское поселение	786	390	396	49,6	50,4
Хирпосинское сельское поселение	1344	687	657	51,1	48,9
Шинерское сельское поселение	1150	557	593	48,4	51,6
Янгорчинское сельское поселение	1556	778	778	50,0	50,0
Ибресинский муниципальный район - сельское население	26192	12696	13496	48,5	51,5
Ибресинское городское поселение - пгт Ибреси (цпр)	8415	3933	4482	46,7	53,3
Айбечское сельское поселение	1718	849	869	49,4	50,6
Андреевское сельское поселение	1014	495	519	48,8	51,2
Березовское сельское поселение	508	263	245	51,8	48,2
Большеабакасинское сельское поселение	1485	738	747	49,7	50,3
Буинское сельское поселение	1237	573	664	46,3	53,7
Кировское сельское поселение	819	426	393	52,0	48,0
Климовское сельское поселение	1749	855	894	48,9	51,1
Малокармалинское сельское поселение	1796	858	938	47,8	52,2
Новочурашевское сельское поселение	1774	864	910	48,7	51,3
Хормалинское сельское поселение	2578	1296	1282	50,3	49,7
Чувашско-Тимяшское сельское поселение	1772	875	897	49,4	50,6
Ширтанское сельское поселение	1327	671	656	50,6	49,4

	Мужчины и женщины	Мужчины	Женщины	В общей численности населения, процентов	
				мужчины	женщины
Канашский муниципальный район - сельское население	39708	19538	20170	49,2	50,8
Асхвинское сельское поселение	3256	1584	1672	48,6	51,4
Атнашевское сельское поселение	1220	610	610	50,0	50,0
Ачкасинское сельское поселение	2157	1037	1120	48,1	51,9
Байгильдинское сельское поселение	1400	683	717	48,8	51,2
Вутабосинское сельское поселение	1434	727	707	50,7	49,3
Караclinское сельское поселение	1730	908	822	52,5	47,5
Кошноруйское сельское поселение	2078	1030	1048	49,6	50,4
Малобикшихское сельское поселение	1711	835	876	48,8	51,2
Малокибечское сельское поселение	1150	543	607	47,2	52,8
Новоурюмовское сельское поселение	1171	603	568	51,5	48,5
Новочелкасинское сельское поселение	1373	667	706	48,6	51,4
Сеспельское сельское поселение	1329	646	683	48,6	51,4
Среднекибечское сельское поселение	2065	1019	1046	49,3	50,7
Сугайкасинское сельское поселение	1319	598	721	45,3	54,7
Тобурдановское сельское поселение	1430	708	722	49,5	50,5
Урманское сельское поселение	1484	753	731	50,7	49,3
Хучельское сельское поселение	1137	561	576	49,3	50,7
Чагасьское сельское поселение	2164	1085	1079	50,1	49,9
Шакуловское сельское поселение	1082	559	523	51,7	48,3
Шальтямское сельское поселение	1216	604	612	49,7	50,3
Шибылгинское сельское поселение	1125	569	556	50,6	49,4
Шихазанское сельское поселение	3529	1657	1872	47,0	53,0
Ямашевское сельское поселение	1385	686	699	49,5	50,5
Янгличское сельское поселение	1763	866	897	49,1	50,9
Козловский муниципальный район	21649	9613	12036	44,4	55,6
Городское население	10359	4164	6195	40,2	59,8
Сельское население	11290	5449	5841	48,3	51,7
Козловское городское поселение	10543	4251	6292	40,3	59,7
Городское население - г. Козловка (цмр)	10359	4164	6195	40,2	59,8
Сельское население	184	87	97	47,3	52,7
Андреево-Базарское сельское поселение	1211	583	628	48,1	51,9
Аттиковское сельское поселение	973	479	494	49,2	50,8
Байгуловское сельское поселение	877	428	449	48,8	51,2
Еметкинское сельское поселение	1067	525	542	49,2	50,8
Карамышевское сельское поселение	1934	919	1015	47,5	52,5
Карачевское сельское поселение	812	392	420	48,3	51,7
Солдыбаевское сельское поселение	1192	570	622	47,8	52,2
Тюрлеминское сельское поселение	2287	1132	1155	49,5	50,5
Янгильдинское сельское поселение	753	334	419	44,4	55,6
Комсомольский муниципальный район - сельское население	26951	13233	13718	49,1	50,9
Александровское сельское поселение	2131	1069	1062	50,2	49,8
Альбусь-Сюрбеевское сельское поселение	1324	665	659	50,2	49,8
Асановское сельское поселение	1065	541	524	50,8	49,2
Кайнлыкское сельское поселение	1182	575	607	48,6	51,4



	Мужчины и женщины	Мужчины	Женщины	В общей численности населения, процентов	
				мужчины	женщины
Комсомольское сельское поселение	6239	3055	3184	49,0	51,0
село Комсомольское (цмр)	4905	2373	2532	48,4	51,6
Новочелны-Сюрбеевское сельское поселение	1595	758	837	47,5	52,5
Полевосундырское сельское поселение	1625	796	829	49,0	51,0
Сюрбей-Токаевское сельское поселение	971	476	495	49,0	51,0
Тугаевское сельское поселение	2831	1381	1450	48,8	51,2
Урмаевское сельское поселение	4634	2289	2345	49,4	50,6
Чичканское сельское поселение	1539	731	808	47,5	52,5
Шераутское сельское поселение	1815	897	918	49,4	50,6
Красноармейский муниципальный район - сельское население	16036	7677	8359	47,9	52,1
Алманчинское сельское поселение	1613	768	845	47,6	52,4
Большешатыминское сельское поселение	1385	668	717	48,2	51,8
Исаковское сельское поселение	1468	708	760	48,2	51,8
Караевское сельское поселение	873	413	460	47,3	52,7
Красноармейское сельское поселение	5915	2801	3114	47,4	52,6
село Красноармейское (цмр)	4271	2017	2254	47,2	52,8
Пикшикское сельское поселение	959	456	503	47,5	52,5
Убеевское сельское поселение	1668	828	840	49,6	50,4
Чадукасинское сельское поселение	841	400	441	47,6	52,4
Яншихово-Челлинское сельское поселение	1314	635	679	48,3	51,7
Красночетайский муниципальный район - сельское население	16941	8048	8893	47,5	52,5
Акчикасинское сельское поселение	1784	836	948	46,9	53,1
Атнарское сельское поселение	2128	992	1136	46,6	53,4
Большеатменское сельское поселение	1120	531	589	47,4	52,6
Испуханское сельское поселение	1248	619	629	49,6	50,4
Красночетайское сельское поселение	4510	2123	2387	47,1	52,9
село Красные Четаи (цмр)	2623	1210	1413	46,1	53,9
Пандиковское сельское поселение	1503	690	813	45,9	54,1
Питеркинское сельское поселение	1046	520	526	49,7	50,3
Староатайское сельское поселение	1228	592	636	48,2	51,8
Хозанкинское сельское поселение	1651	797	854	48,3	51,7
Штанашское сельское поселение	723	348	375	48,1	51,9
Мариинско-Посадский муниципальный район	23895	11365	12530	47,6	52,4
Городское население	9088	4118	4970	45,3	54,7
Сельское население	14807	7247	7560	48,9	51,1
Мариинско-Посадское городское поселение - городское население - г. Мариинский Посад (цмр)	9088	4118	4970	45,3	54,7
Аксаринское сельское поселение	995	480	515	48,2	51,8
Бичуринское сельское поселение	1111	526	585	47,3	52,7
Большешигаевское сельское поселение	1559	761	798	48,8	51,2
Карабашское сельское поселение	946	498	448	52,6	47,4
Кугеевское сельское поселение	792	389	403	49,1	50,9
Октябрьское сельское поселение	1728	822	906	47,6	52,4
Первочурашевское сельское поселение	1877	905	972	48,2	51,8
Приволжское сельское поселение	1180	566	614	48,0	52,0
Сутчевское сельское поселение	1128	592	536	52,5	47,5

	Мужчины и женщины	Мужчины	Женщины	В общей численности населения, процентов	
				мужчины	женщины
Шоршелское сельское поселение	1732	832	900	48,0	52,0
Эльбарусовское сельское поселение	1759	876	883	49,8	50,2
Моргаушский муниципальный район - сельское население	34884	16654	18230	47,7	52,3
Александровское сельское поселение	1009	509	500	50,4	49,6
Большесундырское сельское поселение	3403	1623	1780	47,7	52,3
Ильинское сельское поселение	2048	979	1069	47,8	52,2
Кадикасинское сельское поселение	2807	1287	1520	45,8	54,2
Моргаушское сельское поселение	4370	2042	2328	46,7	53,3
село Моргауши (цмр)	3263	1505	1758	46,1	53,9
Москакасинское сельское поселение	2336	1106	1230	47,3	52,7
Орининское сельское поселение	2253	1067	1186	47,4	52,6
Сятракасинское сельское поселение	2624	1241	1383	47,3	52,7
Тораевское сельское поселение	1853	890	963	48,0	52,0
Хорнойское сельское поселение	1218	580	638	47,6	52,4
Чуманкасинское сельское поселение	1768	851	917	48,1	51,9
Шатьмапосинское сельское поселение	1175	574	601	48,9	51,1
Юнгинское сельское поселение	1937	934	1003	48,2	51,8
Юськасинское сельское поселение	2279	1151	1128	50,5	49,5
Ярабайкасинское сельское поселение	2278	1086	1192	47,7	52,3
Ярославское сельское поселение	1526	734	792	48,1	51,9
Порецкий муниципальный район - сельское население	13992	6363	7629	45,5	54,5
Анастасовское сельское поселение	1018	464	554	45,6	54,4
Козловское сельское поселение	935	417	518	44,6	55,4
Кудеихинское сельское поселение	881	411	470	46,7	53,3
Мишуковское сельское поселение	472	225	247	47,7	52,3
Напольновское сельское поселение	1359	597	762	43,9	56,1
Никулинское сельское поселение	438	207	231	47,3	52,7
Октябрьское сельское поселение	658	286	372	43,5	56,5
Порецкое сельское поселение - село Порецкое (цмр)	5825	2639	3186	45,3	54,7
Семеновское сельское поселение	620	301	319	48,5	51,5
Сиявское сельское поселение	633	282	351	44,5	55,5
Сыресинское сельское поселение	677	322	355	47,6	52,4
Рындинское сельское поселение	476	212	264	44,5	55,5
Урмарский муниципальный район - сельское население	25189	12151	13038	48,2	51,8
Урмарское городское поселение - пгт Урмары (цмр)	5679	2600	3079	45,8	54,2
Арабосинское сельское поселение	2031	994	1037	48,9	51,1
Бишевское сельское поселение	896	454	442	50,7	49,3
Большечакинское сельское поселение	1015	508	507	50,0	50,0
Большеяниковское сельское поселение	1382	689	693	49,9	50,1
Ковалинское сельское поселение	1304	640	664	49,1	50,9
Кудеснерское сельское поселение	1840	919	921	49,9	50,1
Кульгешское сельское поселение	765	371	394	48,5	51,5
Мусирминское сельское поселение	1404	682	722	48,6	51,4
Староурмарское сельское поселение	1374	657	717	47,8	52,2
Тегешевское сельское поселение	1100	517	583	47,0	53,0



	Мужчины и женщины	Мужчины	Женщины	В общей численности населения, процентов	
				мужчины	женщины
Челкасинское сельское поселение	1695	834	861	49,2	50,8
Чубаевское сельское поселение	882	444	438	50,3	49,7
Шигалинское сельское поселение	843	412	431	48,9	51,1
Шихабыловское сельское поселение	1324	656	668	49,5	50,5
Шоркистринское сельское поселение	1655	774	881	46,8	53,2
Цивильский муниципальный район	36772	17878	18894	48,6	51,4
Городское население	13479	6552	6927	48,6	51,4
Сельское население	23293	11326	11967	48,6	51,4
Цивильское городское поселение - городское население - г. Цивильск (цмр)	13479	6552	6927	48,6	51,4
Богатыревское сельское поселение	1523	740	783	48,6	51,4
Булдеевское сельское поселение	1434	701	733	48,9	51,1
Второвурманкасинское сельское поселение	1672	819	853	49,0	51,0
Игорварское сельское поселение	1220	589	631	48,3	51,7
Конарское сельское поселение	1553	744	809	47,9	52,1
Малоянгорчинское сельское поселение	1422	717	705	50,4	49,6
Медикасинское сельское поселение	720	376	344	52,2	47,8
Михайловское сельское поселение	1312	650	662	49,5	50,5
Опытное сельское поселение	2684	1326	1358	49,4	50,6
Первостепановское сельское поселение	1020	498	522	48,8	51,2
Поваркасинское сельское поселение	986	471	515	47,8	52,2
Рындинское сельское поселение	1620	755	865	46,6	53,4
Таушкасинское сельское поселение	1643	805	838	49,0	51,0
Тувсинское сельское поселение	1036	490	546	47,3	52,7
Чиричкасинское сельское поселение	1198	569	629	47,5	52,5
Чурачикское сельское поселение	2250	1076	1174	47,8	52,2
Чебоксарский муниципальный район - сельское население	62920	31335	31585	49,8	50,2
Абашевское сельское поселение	1960	978	982	49,9	50,1
Акулевское сельское поселение	1228	623	605	50,7	49,3
Атлашевское сельское поселение	7209	4356	2853	60,4	39,6
Большекатрасьское сельское поселение	3014	1482	1532	49,2	50,8
Вурман-Сюктерское сельское поселение	4716	2239	2477	47,5	52,5
Ишакское сельское поселение	2080	1038	1042	49,9	50,1
Ишлейское сельское поселение	5376	2589	2787	48,2	51,8
Кшаушское сельское поселение	2777	1364	1413	49,1	50,9
Кугесьское сельское поселение - пгт Кугеси (цмр)	11917	5629	6288	47,2	52,8
Лапсарское сельское поселение	4573	2281	2292	49,9	50,1
Сарабакасинское сельское поселение	1841	915	926	49,7	50,3
Сирмапосинское сельское поселение	2030	991	1039	48,8	51,2
Синьял-Покровское сельское поселение	1703	826	877	48,5	51,5
Синьяльское сельское поселение	4948	2404	2544	48,6	51,4
Чиршкасинское сельское поселение	2075	1011	1064	48,7	51,3
Шинерпосинское сельское поселение	4075	1935	2140	47,5	52,5
Янышское сельское поселение	1398	674	724	48,2	51,8

	Мужчины и женщины	Мужчины	Женщины	В общей численности населения, процентов	
				мужчины	женщины
Шемуршинский муниципальный район - сельское население	14759	7123	7636	48,3	51,7
Бичурга-Баишевское сельское поселение	1522	735	787	48,3	51,7
Большебуяновское сельское поселение	1200	613	587	51,1	48,9
Карабай-Шемуршинское сельское поселение	1412	685	727	48,5	51,5
Малобуяновское сельское поселение	1421	688	733	48,4	51,6
Старочукальское сельское поселение	925	468	457	50,6	49,4
Трехбалтаевское сельское поселение	1887	913	974	48,4	51,6
Чепкас-Никольское сельское поселение	935	455	480	48,7	51,3
Чукальское сельское поселение	781	393	388	50,3	49,7
Шемуршинское сельское поселение	4676	2173	2503	46,5	53,5
село Шемурша (цмр)	3759	1735	2024	46,2	53,8
Шумерлинский муниципальный район - сельское население	10765	5193	5572	48,2	51,8
Большеалгашинское сельское поселение	782	355	427	45,4	54,6
Егоркинское сельское поселение	1061	527	534	49,7	50,3
Краснооктябрьское сельское поселение	855	435	420	50,9	49,1
Магаринское сельское поселение	780	406	374	52,1	47,9
Нижнекумашкинское сельское поселение	883	424	459	48,0	52,0
Русско-Алгашинское сельское поселение	811	384	427	47,3	52,7
Торханское сельское поселение	1179	555	624	47,1	52,9
Туванское сельское поселение	913	432	481	47,3	52,7
Ходарское сельское поселение	1173	565	608	48,2	51,8
Шумерлинское сельское поселение	1037	498	539	48,0	52,0
Юманайское сельское поселение	1291	612	679	47,4	52,6
Ядринский муниципальный район	29965	14184	15781	47,3	52,7
Городское население	9614	4370	5244	45,5	54,5
Сельское население	20351	9814	10537	48,2	51,8
Ядринское городское поселение - городское население - г. Ядрин (цмр)	9614	4370	5244	45,5	54,5
Большесундырское сельское поселение	1032	517	515	50,1	49,9
Большечурашевское сельское поселение	1388	641	747	46,2	53,8
Большешмердянское сельское поселение	1453	693	760	47,7	52,3
Иваньковское сельское поселение	950	464	486	48,8	51,2
Кильдишевское сельское поселение	1036	497	539	48,0	52,0
Кукшумское сельское поселение	1160	533	627	45,9	54,1
Малокарачкинское сельское поселение	1013	498	515	49,2	50,8
Мочарское сельское поселение	928	423	505	45,6	54,4
Николаевское сельское поселение	1324	647	677	48,9	51,1
Персирланское сельское поселение	1961	970	991	49,5	50,5
Советское сельское поселение	1013	497	516	49,1	50,9
Старотиньгешское сельское поселение	962	497	465	51,7	48,3
Стрелецкое сельское поселение	1001	475	526	47,5	52,5
Хочашевское сельское поселение	1234	586	648	47,5	52,5
Чебаковское сельское поселение	1141	553	588	48,5	51,5
Ювановское сельское поселение	1347	644	703	47,8	52,2
Ядринское сельское поселение	1408	679	729	48,2	51,8



	Мужчины и женщины	Мужчины	Женщины	В общей численности населения, процентов	
				мужчины	женщины
Яльчикский муниципальный район - сельское население	20452	9785	10667	47,8	52,2
Большетаябинское сельское поселение	1210	582	628	48,1	51,9
Большеяльчикское сельское поселение	1800	862	938	47,9	52,1
Кильдюшевское сельское поселение	2112	1005	1107	47,6	52,4
Лащ-Таябинское сельское поселение	2530	1225	1305	48,4	51,6
Малотаябинское сельское поселение	1413	667	746	47,2	52,8
Новошимкусское сельское поселение	2097	1013	1084	48,3	51,7
Сабанчинское сельское поселение	1260	597	663	47,4	52,6
Яльчикское сельское поселение	4843	2331	2512	48,1	51,9
село Яльчики (цмр)	2544	1225	1319	48,2	51,8
Янтиковское сельское поселение	3187	1503	1684	47,2	52,8
Янтиковский муниципальный район - сельское население	16421	8070	8351	49,1	50,9
Алдиаровское сельское поселение	1397	687	710	49,2	50,8
Индырчское сельское поселение	1446	717	729	49,6	50,4
Можарское сельское поселение	997	481	516	48,2	51,8
Новобуяновское сельское поселение	1036	507	529	48,9	51,1
Турмышское сельское поселение	1543	763	780	49,4	50,6
Тюмеревское сельское поселение	1857	926	931	49,9	50,1
Чутеевское сельское поселение	895	419	476	46,8	53,2
Шимкусское сельское поселение	1673	834	839	49,9	50,1
Янтиковское сельское поселение	4174	2039	2135	48,9	51,1
село Янтиково (цмр)	3151	1532	1619	48,6	51,4
Яншихово-Норвашское сельское поселение	1403	697	706	49,7	50,3
Пермский край	2635276	1207037	1428239	45,8	54,2
Городское население	1976070	887961	1088109	44,9	55,1
Сельское население	659206	319076	340130	48,4	51,6
Пермский городской округ	991170	437512	553658	44,1	55,9
Городское население – г. Пермь	991162	437507	553655	44,1	55,9
внутригородские районы					
Дзержинский	155632	67912	87720	43,6	56,4
Индустриальный	157575	69113	88462	43,9	56,1
Кировский	127793	56686	71107	44,4	55,6
Ленинский	48520	21632	26888	44,6	55,4
Мотовилихинский	179961	79807	100154	44,3	55,7
Орджоникидзевский	111204	50352	60852	45,3	54,7
Свердловский	210477	92005	118472	43,7	56,3
Сельское население	8	5	3	62,5	37,5
Березниковский городской округ - городское население - г. Березники	156466	69507	86959	44,4	55,6
Городской округ Звездный - городское население - пгт Звездный	9151	4971	4180	54,3	45,7
Кунгурский городской округ - городское население - г. Кунгур	66074	30213	35861	45,7	54,3
Соликамский городской округ - городское население - г. Соликамск	97384	46653	50731	47,9	52,1

	Мужчины и женщины	Мужчины	Женщины	В общей численности населения, процентов	
				мужчины	женщины
Александровский муниципальный район	31477	14441	17036	45,9	54,1
Городское население	27647	12653	14994	45,8	54,2
Сельское население	3830	1788	2042	46,7	53,3
Александровское городское поселение	15181	6947	8234	45,8	54,2
Городское население - г. Александровск (цмр)	14495	6615	7880	45,6	54,4
Сельское население	686	332	354	48,4	51,6
Всеволодо-Вильвенское городское поселение	5389	2478	2911	46,0	54,0
Городское население - пгт Всеволодо-Вильва	2827	1319	1508	46,7	53,3
Сельское население	2562	1159	1403	45,2	54,8
Яйвинское городское поселение	10506	4816	5690	45,8	54,2
Городское население - пгт Яйва	10325	4719	5606	45,7	54,3
Сельское население	181	97	84	53,6	46,4
Скопкортненское сельское поселение	401	200	201	49,9	50,1
Бардымский муниципальный район - сельское население	25538	12027	13511	47,1	52,9
Бардымское сельское поселение	9379	4387	4992	46,8	53,2
село Барда (цмр)	8826	4120	4706	46,7	53,3
Березниковское сельское поселение	1575	724	851	46,0	54,0
Бичуринское сельское поселение	1757	832	925	47,4	52,6
Брюзлинское сельское поселение	854	403	451	47,2	52,8
Елпачихинское сельское поселение	1943	907	1036	46,7	53,3
Красноярское сельское поселение	2032	957	1075	47,1	52,9
Новоашапское сельское поселение	519	252	267	48,6	51,4
Печменское сельское поселение	1641	821	820	50,0	50,0
Сарашевское сельское поселение	2548	1199	1349	47,1	52,9
Тюндюковское сельское поселение	1456	673	783	46,2	53,8
Федорковское сельское поселение	1272	613	659	48,2	51,8
Шермейское сельское поселение	562	259	303	46,1	53,9
Березовский муниципальный район - сельское население	17042	8135	8907	47,7	52,3
Асовское сельское поселение	2470	1183	1287	47,9	52,1
Березовское сельское поселение	7723	3609	4114	46,7	53,3
село Березовка (цмр)	6904	3212	3692	46,5	53,5
Дубовское сельское поселение	1150	583	567	50,7	49,3
Заборьинское сельское поселение	1200	583	617	48,6	51,4
Кляповское сельское поселение	1677	805	872	48,0	52,0
Переборское сельское поселение	1746	833	913	47,7	52,3
Сосновское сельское поселение	1076	539	537	50,1	49,9
Большесосновский муниципальный район - сельское население	13215	6228	6987	47,1	52,9
Большесосновское сельское поселение	5955	2739	3216	46,0	54,0
село Большая Соснова (цмр)	4432	2012	2420	45,4	54,6
Кленовское сельское поселение	810	379	431	46,8	53,2
Левинское сельское поселение	549	266	283	48,5	51,5
Петропавловское сельское поселение	1036	504	532	48,6	51,4
Полозовское сельское поселение	1997	949	1048	47,5	52,5
Тойкинское сельское поселение	691	340	351	49,2	50,8
Черновское сельское поселение	2177	1051	1126	48,3	51,7



	Мужчины и женщины	Мужчины	Женщины	В общей численности населения, процентов	
				мужчины	женщины
Верещагинский муниципальный район	41379	19201	22178	46,4	53,6
Городское население	22156	10050	12106	45,4	54,6
Сельское население	19223	9151	10072	47,6	52,4
Верещагинское городское поселение	23397	10654	12743	45,5	54,5
Городское население - г. Верещагино (цмр)	22156	10050	12106	45,4	54,6
Сельское население	1241	604	637	48,7	51,3
Бородульское сельское поселение	1402	680	722	48,5	51,5
Вознесенское сельское поселение	3262	1515	1747	46,4	53,6
Зюкайское сельское поселение	4947	2320	2627	46,9	53,1
Нижнегалинское сельское поселение	1723	828	895	48,1	51,9
Путинское сельское поселение	3017	1462	1555	48,5	51,5
Сепычевское сельское поселение	3631	1742	1889	48,0	52,0
Горнозаводский муниципальный район	26044	12190	13854	46,8	53,2
Городское население	24574	11431	13143	46,5	53,5
Сельское население	1470	759	711	51,6	48,4
Горнозаводское городское поселение	12566	5735	6831	45,6	54,4
Городское население - г. Горнозаводск (цмр)	12057	5484	6573	45,5	54,5
Сельское население	509	251	258	49,3	50,7
Бисерское сельское поселение - городское население	1323	620	703	46,9	53,1
пгт Бисер	800	376	424	47,0	53,0
пгт Старый Бисер	523	244	279	46,7	53,3
Кусье-Александровское сельское поселение - городское население - пгт Кусье-Александровский	1788	919	869	51,4	48,6
Медведкинское сельское поселение	1046	527	519	50,4	49,6
Городское население	547	258	289	47,2	52,8
пгт Медведка	370	174	196	47,0	53,0
пгт Нововильвенский	177	84	93	47,5	52,5
Сельское население	499	269	230	53,9	46,1
Пашийское сельское поселение	4239	1976	2263	46,6	53,4
Городское население - пгт Пашия	3898	1797	2101	46,1	53,9
Сельское население	341	179	162	52,5	47,5
Сарановское сельское поселение - городское население - пгт Сараны	1097	502	595	45,8	54,2
Теплогорское сельское поселение - городское население	3864	1851	2013	47,9	52,1
пгт Промысла	558	283	275	50,7	49,3
пгт Теплая Гора	3306	1568	1738	47,4	52,6
Межселенные территории - сельское население	121	60	61	49,6	50,4
Гремячинский муниципальный район	13953	6092	7861	43,7	56,3
Городское население	13866	6048	7818	43,6	56,4
Сельское население	87	44	43	50,6	49,4
Гремячинское городское поселение	10768	4598	6170	42,7	57,3
Городское население - г. Гремячинск (цмр)	10752	4591	6161	42,7	57,3
Сельское население	16	7	9	43,8	56,2
Усьвенское сельское поселение - городское население - пгт Усьва	535	225	310	42,1	57,9
Шумихинское сельское поселение - городское население - пгт Шумихинский	1304	563	741	43,2	56,8

	Мужчины и женщины	Мужчины	Женщины	В общей численности населения, процентов	
				мужчины	женщины
Юбилейнинское сельское поселение	1346	706	640	52,5	47,5
Городское население - пгт Юбилейный	1275	669	606	52,5	47,5
Сельское население	71	37	34	52,1	47,9
Губахинский муниципальный район	38996	19401	19595	49,8	50,2
Городское население	36785	17831	18954	48,5	51,5
Сельское население	2211	1570	641	71,0	29,0
Губахинское городское поселение	28588	12910	15678	45,2	54,8
Городское население - г. Губаха (цмр)	28111	12689	15422	45,1	54,9
Сельское население	477	221	256	46,3	53,7
Северо-Углеуральское городское поселение	5741	2498	3243	43,5	56,5
Городское население - пгт Углеуральский	5352	2314	3038	43,2	56,8
Сельское население	389	184	205	47,3	52,7
Широковское сельское поселение	4667	3993	674	85,6	14,4
Городское население - пгт Широковский	3322	2828	494	85,1	14,9
Сельское население	1345	1165	180	86,6	13,4
Добрянский муниципальный район	57010	26174	30836	45,9	54,1
Городское население	46439	21270	25169	45,8	54,2
Сельское население	10571	4904	5667	46,4	53,6
Добрянское городское поселение	34198	15748	18450	46,0	54,0
Городское население - г. Добрянка (цмр)	33686	15487	18199	46,0	54,0
Сельское население	512	261	251	51,0	49,0
Полазненское городское поселение	13066	5933	7133	45,4	54,6
Городское население - пгт Полазна	12753	5783	6970	45,3	54,7
Сельское население	313	150	163	47,9	52,1
Вильвенское сельское поселение	1482	679	803	45,8	54,2
Висимское сельское поселение	1268	584	684	46,1	53,9
Дивьяинское сельское поселение	2176	1037	1139	47,7	52,3
Краснослудское сельское поселение	1959	846	1113	43,2	56,8
Перемское сельское поселение	1635	741	894	45,3	54,7
Сенькинское сельское поселение	1226	606	620	49,4	50,6
Еловский муниципальный район - сельское население	10743	5129	5614	47,7	52,3
Брюховское сельское поселение	656	305	351	46,5	53,5
Дубровское сельское поселение	1160	571	589	49,2	50,8
Еловское сельское поселение	5771	2724	3047	47,2	52,8
село Елово (цмр)	5334	2499	2835	46,9	53,1
Крюковское сельское поселение	434	214	220	49,3	50,7
Малоусинское сельское поселение	485	239	246	49,3	50,7
Осиновское сельское поселение	944	442	502	46,8	53,2
Плишкаринское сельское поселение	487	244	243	50,1	49,9
Сугановское сельское поселение	806	390	416	48,4	51,6
Ильинский муниципальный район	19634	9194	10440	46,8	53,2
Городское население	10149	4572	5577	45,0	55,0
Сельское население	9485	4622	4863	48,7	51,3

	Мужчины и женщины	Мужчины	Женщины	В общей численности населения, процентов	
				мужчины	женщины
Чермозское городское поселение	4258	1921	2337	45,1	54,9
Городское население - г. Чермоз	3861	1727	2134	44,7	55,3
Сельское население	397	194	203	48,9	51,1
Васильевское сельское поселение	1728	860	868	49,8	50,2
Ивановское сельское поселение	1046	515	531	49,2	50,8
Ильинское сельское поселение	7610	3501	4109	46,0	54,0
Городское население - пгт Ильинский (цмр)	6288	2845	3443	45,2	54,8
Сельское население	1322	656	666	49,6	50,4
Посерское сельское поселение	1109	547	562	49,3	50,7
Сретенское сельское поселение	3064	1449	1615	47,3	52,7
Филатовское сельское поселение	819	401	418	49,0	51,0
Карагайский муниципальный район - сельское население	22875	10652	12223	46,6	53,4
Карагайское сельское поселение	8650	3972	4678	45,9	54,1
село Карагай (цмр)	6682	3025	3657	45,3	54,7
Козьмодемьяновское сельское поселение	1113	553	560	49,7	50,3
Менделеевское сельское поселение	6017	2804	3213	46,6	53,4
Нердвинское сельское поселение	2476	1139	1337	46,0	54,0
Никольское сельское поселение	1330	632	698	47,5	52,5
Обвинское сельское поселение	1363	631	732	46,3	53,7
Рождественское сельское поселение	1926	921	1005	47,8	52,2
Кизеловский муниципальный район	25065	11150	13915	44,5	55,5
Городское население	19587	8607	10980	43,9	56,1
Сельское население	5478	2543	2935	46,4	53,6
Кизеловское городское поселение	19599	8612	10987	43,9	56,1
Городское население - г. Кизел (цмр)	19587	8607	10980	43,9	56,1
Сельское население	12	5	7	41,7	58,3
Северно-Коспашское сельское поселение	1400	622	778	44,4	55,6
Центрально-Коспашское сельское поселение	1464	767	697	52,4	47,6
Шахтинское сельское поселение	1109	508	601	45,8	54,2
Южно-Коспашское сельское поселение	1493	641	852	42,9	57,1
Кишертский муниципальный район - сельское население	12777	6004	6773	47,0	53,0
Андреевское сельское поселение	1641	782	859	47,7	52,3
Кордонское сельское поселение	1524	703	821	46,1	53,9
Мечинское сельское поселение	632	297	335	47,0	53,0
Осинцевское сельское поселение	1625	772	853	47,5	52,5
Посадское сельское поселение	1538	727	811	47,3	52,7
Усть-Кишертское сельское поселение	5318	2479	2839	46,6	53,4
село Усть-Кишерт (цмр)	4202	1957	2245	46,6	53,4
Черноярское сельское поселение	499	244	255	48,9	51,1
Красновишерский муниципальный район	22554	10523	12031	46,7	53,3
Городское население	16099	7416	8683	46,1	53,9
Сельское население	6455	3107	3348	48,1	51,9
Красновишерское городское поселение	16603	7670	8933	46,2	53,8
Городское население - г. Красновишерск (цмр)	16099	7416	8683	46,1	53,9
Сельское население	504	254	250	50,4	49,6

	Мужчины и женщины	Мужчины	Женщины	В общей численности населения, процентов	
				мужчины	женщины
Вайское сельское поселение	591	304	287	51,4	48,6
Верх-Язьвинское сельское поселение	2728	1374	1354	50,4	49,6
Вишерогорское сельское поселение	594	318	276	53,5	46,5
Мутихинское сельское поселение	344	183	161	53,2	46,8
Усть-Язьвинское сельское поселение	1694	674	1020	39,8	60,2
Краснокамский муниципальный район	70272	31523	38749	44,9	55,1
Городское население	56550	25084	31466	44,4	55,6
Сельское население	13722	6439	7283	46,9	53,1
Краснокамское городское поселение - городское население - г. Краснокамск (цмр)	51916	22952	28964	44,2	55,8
Оверятское городское поселение	9389	4380	5009	46,7	53,3
Городское население - пгт Оверята	4634	2132	2502	46,0	54,0
Сельское население	4755	2248	2507	47,3	52,7
Майское сельское поселение	7022	3291	3731	46,9	53,1
Стряпунинское сельское поселение	1945	900	1045	46,3	53,7
Куединский муниципальный район - сельское население	26952	12775	14177	47,4	52,6
Бикбардинское сельское поселение	1042	512	530	49,1	50,9
Большегондырское сельское поселение	3094	1437	1657	46,4	53,6
Большекустовское сельское поселение	1069	508	561	47,5	52,5
Большеусинское сельское поселение	2405	1144	1261	47,6	52,4
Куединское сельское поселение	11892	5567	6325	46,8	53,2
посёлок Куеда (цмр)	9551	4423	5128	46,3	53,7
Нижнесавинское сельское поселение	1021	494	527	48,4	51,6
Ошынское сельское поселение	1755	850	905	48,4	51,6
Талмазское сельское поселение	787	376	411	47,8	52,2
Федоровское сельское поселение	1402	691	711	49,3	50,7
Шагиртское сельское поселение	2485	1196	1289	48,1	51,9
Кунгурский муниципальный район - сельское население	42450	20071	22379	47,3	52,7
Бырминское сельское поселение	1433	672	761	46,9	53,1
Голдыревское сельское поселение	1998	935	1063	46,8	53,2
Ергачинское сельское поселение	2009	943	1066	46,9	53,1
Зарубинское сельское поселение	2137	1033	1104	48,3	51,7
Калининское сельское поселение	2655	1307	1348	49,2	50,8
Комсомольское сельское поселение	3433	1569	1864	45,7	54,3
Кыласовское сельское поселение	2288	1072	1216	46,9	53,1
Ленское сельское поселение	2723	1297	1426	47,6	52,4
Мазунинское сельское поселение	1346	647	699	48,1	51,9
Моховское сельское поселение	2703	1292	1411	47,8	52,2
Насадское сельское поселение	834	372	462	44,6	55,4
Неволинское сельское поселение	2474	1171	1303	47,3	52,7
Плехановское сельское поселение	2842	1336	1506	47,0	53,0
Сергинское сельское поселение	2244	1067	1177	47,5	52,5
Тихановское сельское поселение	1071	522	549	48,7	51,3
Троельжанское сельское поселение	2440	1171	1269	48,0	52,0
Усть-Турское сельское поселение	2148	1009	1139	47,0	53,0

	Мужчины и женщины	Мужчины	Женщины	В общей численности населения, процентов	
				мужчины	женщины
Филипповское сельское поселение	3527	1651	1876	46,8	53,2
Шадейское сельское поселение	2145	1005	1140	46,9	53,1
Лысьвенский муниципальный район	78190	35365	42825	45,2	54,8
Городское население	65918	29317	36601	44,5	55,5
Сельское население	12272	6048	6224	49,3	50,7
Лысьвенское городское поселение	69903	31463	38440	45,0	55,0
Городское население - г. Лысьва (цмр)	65918	29317	36601	44,5	55,5
Сельское население	3985	2146	1839	53,9	46,1
Кормовищенское сельское поселение	2613	1221	1392	46,7	53,3
Кыновское сельское поселение	3595	1687	1908	46,9	53,1
Новорождественское сельское поселение	2079	994	1085	47,8	52,2
Нытвенский муниципальный район	43812	20052	23760	45,8	54,2
Городское население	30693	13816	16877	45,0	55,0
Сельское население	13119	6236	6883	47,5	52,5
Нытвенское городское поселение	19874	8939	10935	45,0	55,0
Городское население - г. Нытва (цмр)	19041	8518	10523	44,7	55,3
Сельское население	833	421	412	50,5	49,5
Новоильинское городское поселение - городское население - пгт Новоильинский	3638	1708	1930	46,9	53,1
Уральское городское поселение	8089	3628	4461	44,9	55,1
Городское население - пгт Уральский	8014	3590	4424	44,8	55,2
Сельское население	75	38	37	50,7	49,3
Григорьевское сельское поселение	3676	1681	1995	45,7	54,3
Постаноговское сельское поселение	881	459	422	52,1	47,9
Чайковское сельское поселение	3875	1775	2100	45,8	54,2
Чекменевское сельское поселение	1139	610	529	53,6	46,4
Шерьинское сельское поселение	2640	1252	1388	47,4	52,6
Октябрьский муниципальный район	30441	14436	16005	47,4	52,6
Городское население	14888	6893	7995	46,3	53,7
Сельское население	15553	7543	8010	48,5	51,5
Октябрьское городское поселение	11186	5311	5875	47,5	52,5
Городское население - пгт Октябрьский (цмр)	9845	4631	5214	47,0	53,0
Сельское население	1341	680	661	50,7	49,3
Сарсинское городское поселение	5383	2430	2953	45,1	54,9
Городское население - пгт Сарс	5043	2262	2781	44,9	55,1
Сельское население	340	168	172	49,4	50,6
Атнягузинское сельское поселение	1007	482	525	47,9	52,1
Басинское сельское поселение	1717	822	895	47,9	52,1
Биявашское сельское поселение	961	499	462	51,9	48,1
Богородское сельское поселение	1640	799	841	48,7	51,3
Верх-Тюшевское сельское поселение	895	436	459	48,7	51,3
Енапаевское сельское поселение	1158	571	587	49,3	50,7
Заводо-Тюшевское сельское поселение	1197	557	640	46,5	53,5
Ишимовское сельское поселение	1121	533	588	47,5	52,5
Петропавловское сельское поселение	883	438	445	49,6	50,4

	Мужчины и женщины	Мужчины	Женщины	В общей численности населения, процентов	
				мужчины	женщины
Русско-Сарсинское сельское поселение	919	439	480	47,8	52,2
Щучье-Озерское сельское поселение	2374	1119	1255	47,1	52,9
Ординский муниципальный район - сельское население	15605	7340	8265	47,0	53,0
Ашапское сельское поселение	2310	1098	1212	47,5	52,5
Карьевское сельское поселение	1897	909	988	47,9	52,1
Красноясыльское сельское поселение	1983	926	1057	46,7	53,3
Медянское сельское поселение	3411	1578	1833	46,3	53,7
Ординское сельское поселение	6004	2829	3175	47,1	52,9
село Орда (цмр)	5375	2501	2874	46,5	53,5
Осинский муниципальный район	29513	13901	15612	47,1	52,9
Городское население	21188	9895	11293	46,7	53,3
Сельское население	8325	4006	4319	48,1	51,9
Осинское городское поселение	21889	10240	11649	46,8	53,2
Городское население - г. Оса (цмр)	21188	9895	11293	46,7	53,3
Сельское население	701	345	356	49,2	50,8
Верхнедавыдовское сельское поселение	755	346	409	45,8	54,2
Горское сельское поселение	799	371	428	46,4	53,6
Гремячинское сельское поселение	989	486	503	49,1	50,9
Комаровское сельское поселение	811	402	409	49,6	50,4
Крыловское сельское поселение	1675	794	881	47,4	52,6
Новозалесновское сельское поселение	719	345	374	48,0	52,0
Пальское сельское поселение	780	375	405	48,1	51,9
Паклинское сельское поселение	1096	542	554	49,5	50,5
Оханский муниципальный район	16272	7552	8720	46,4	53,6
Городское население	7250	3306	3944	45,6	54,4
Сельское население	9022	4246	4776	47,1	52,9
Оханское городское поселение - городское население - г. Оханск (цмр)	7250	3306	3944	45,6	54,4
Андреевское сельское поселение	865	416	449	48,1	51,9
Беляевское сельское поселение	758	382	376	50,4	49,6
Дубровское сельское поселение	2040	882	1158	43,2	56,8
Казанское сельское поселение	899	447	452	49,7	50,3
Острожское сельское поселение	1737	830	907	47,8	52,2
Таборское сельское поселение	1513	720	793	47,6	52,4
Тулумбаихинское сельское поселение	1210	569	641	47,0	53,0
Очерский муниципальный район	22828	10614	12214	46,5	53,5
Городское население	17429	7973	9456	45,7	54,3
Сельское население	5399	2641	2758	48,9	51,1
Очерское городское поселение - городское население - г. Очер (цмр)	14238	6523	7715	45,8	54,2
Павловское городское поселение	4537	2100	2437	46,3	53,7
Городское население - пгт Павловский	3191	1450	1741	45,4	54,6
Сельское население	1346	650	696	48,3	51,7
Кипринское сельское поселение	975	472	503	48,4	51,6
Нововознесенское сельское поселение	1149	572	577	49,8	50,2
Спешковское сельское поселение	1929	947	982	49,1	50,9



	Мужчины и женщины	Мужчины	Женщины	В общей численности населения, процентов	
				мужчины	женщины
Пермский муниципальный район - сельское население	103444	48844	54600	47,2	52,8
Бершетское сельское поселение	3868	1780	2088	46,0	54,0
Гамовское сельское поселение	5866	2884	2982	49,2	50,8
Двуреченское сельское поселение	7769	3660	4109	47,1	52,9
Заболотское сельское поселение	1636	824	812	50,4	49,6
Кондратовское сельское поселение	10259	4766	5493	46,5	53,5
Кояновское сельское поселение	1320	624	696	47,3	52,7
Кукуштанское сельское поселение	9041	4309	4732	47,7	52,3
Култаевское сельское поселение	10444	4851	5593	46,4	53,6
Лобановское сельское поселение	5066	2319	2747	45,8	54,2
Мулянское сельское поселение	2901	1387	1514	47,8	52,2
Пальниковское сельское поселение	1647	801	846	48,6	51,4
Платошинское сельское поселение	2504	1192	1312	47,6	52,4
Савинское сельское поселение	5409	2519	2890	46,6	53,4
Соколовское сельское поселение	1674	1015	659	60,6	39,4
Сылвенское сельское поселение	10448	4882	5566	46,7	53,3
Усть-Качкинское сельское поселение	6161	2792	3369	45,3	54,7
Фроловское сельское поселение	3654	1737	1917	47,5	52,5
Хохловское сельское поселение	1315	639	676	48,6	51,4
Юговское сельское поселение	2687	1262	1425	47,0	53,0
Юго-Камское сельское поселение	9775	4601	5174	47,1	52,9
Сивинский муниципальный район - сельское население	14843	6899	7944	46,5	53,5
Бубинское сельское поселение	2941	1380	1561	46,9	53,1
Екатерининское сельское поселение	2363	1154	1209	48,8	51,2
Северокоммунарское сельское поселение	2245	1022	1223	45,5	54,5
Сивинское сельское поселение	7294	3343	3951	45,8	54,2
село Сива (цпр)	4659	2098	2561	45,0	55,0
Соликамский муниципальный район - сельское население	17165	9566	7599	55,7	44,3
Басимское сельское поселение	590	321	269	54,4	45,6
Касибское сельское поселение	1300	635	665	48,8	51,2
Краснобережское сельское поселение	3354	2673	681	79,7	20,3
Половодовское сельское поселение	3826	1820	2006	47,6	52,4
Родниковское сельское поселение	2350	1131	1219	48,1	51,9
Тохтуевское сельское поселение	2631	1269	1362	48,2	51,8
Тюлькинское сельское поселение	3114	1717	1397	55,1	44,9
Суксунский муниципальный район	20099	9400	10699	46,8	53,2
Городское население	8022	3663	4359	45,7	54,3
Сельское население	12077	5737	6340	47,5	52,5
Суксунское городское поселение	8216	3753	4463	45,7	54,3
Городское население - пгт Суксун (цпр)	8022	3663	4359	45,7	54,3
Сельское население	194	90	104	46,4	53,6
Киселевское сельское поселение	2700	1266	1434	46,9	53,1
Ключевское сельское поселение	3059	1423	1636	46,5	53,5
Поедугинское сельское поселение	4170	2044	2126	49,0	51,0
Тисовское сельское поселение	1954	914	1040	46,8	53,2

	Мужчины и женщины	Мужчины	Женщины	В общей численности населения, процентов	
				мужчины	женщины
Уинский муниципальный район - сельское население	11440	5437	6003	47,5	52,5
Аспинское сельское поселение	1844	866	978	47,0	53,0
Воскресенское сельское поселение	1130	556	574	49,2	50,8
Ломовское сельское поселение	581	274	307	47,2	52,8
Нижнесыповское сельское поселение	1002	473	529	47,2	52,8
Судинское сельское поселение	1224	582	642	47,5	52,5
Уинское сельское поселение	4703	2244	2459	47,7	52,3
село Уинское (цмр)	4304	2042	2262	47,4	52,6
Чайкинское сельское поселение	956	442	514	46,2	53,8
Усольский муниципальный район	14232	6773	7459	47,6	52,4
Городское население	5694	2644	3050	46,4	53,6
Сельское население	8538	4129	4409	48,4	51,6
Усольское городское поселение - городское население - г. Усолье (цмр)	5694	2644	3050	46,4	53,6
Сельское поселение Березовка на Каме	982	493	489	50,2	49,8
Орлинское сельское поселение	2312	1103	1209	47,7	52,3
Пыскорское сельское поселение	2041	1007	1034	49,3	50,7
Романовское сельское поселение	1310	640	670	48,9	51,1
Троицкое сельское поселение	1893	886	1007	46,8	53,2
Чайковский муниципальный район	103849	47687	56162	45,9	54,1
Городское население	82895	37631	45264	45,4	54,6
Сельское население	20954	10056	10898	48,0	52,0
Чайковское городское поселение - городское население - г. Чайковский (цмр)	82895	37631	45264	45,4	54,6
Альняшинское сельское поселение	1333	647	686	48,5	51,5
Большебукорское сельское поселение	1176	551	625	46,9	53,1
Ваньковское сельское поселение	2048	992	1056	48,4	51,6
Зипуновское сельское поселение	1260	617	643	49,0	51,0
Марковское сельское поселение	3523	1630	1893	46,3	53,7
Ольховское сельское поселение	3415	1692	1723	49,5	50,5
Сосновское сельское поселение	1631	778	853	47,7	52,3
Уральское сельское поселение	975	464	511	47,6	52,4
Фокинское сельское поселение	5593	2685	2908	48,0	52,0
Частинский муниципальный район - сельское население	12817	6141	6676	47,9	52,1
Бабкинское сельское поселение	1383	674	709	48,7	51,3
Ножовское сельское поселение	2286	1105	1181	48,3	51,7
Частинское сельское поселение	6784	3217	3567	47,4	52,6
село Частые (цмр)	4859	2271	2588	46,7	53,3
Шабуровское сельское поселение	2364	1145	1219	48,4	51,6
Чердынский муниципальный район	24568	13722	10846	55,9	44,1
Городское население	10443	5776	4667	55,3	44,7
Сельское население	14125	7946	6179	56,3	43,7
Чердынское городское поселение - городское население - г. Чердынь (цмр)	4920	2234	2686	45,4	54,6
Ныробское городское поселение	5999	3790	2209	63,2	36,8
Городское население - пгт Ныроб	5523	3542	1981	64,1	35,9
Сельское население	476	248	228	52,1	47,9



	Мужчины и женщины	Мужчины	Женщины	В общей численности населения, процентов	
				мужчины	женщины
Бондюжское сельское поселение	1428	791	637	55,4	44,6
Валайское сельское поселение	1272	1070	202	84,1	15,9
Вильгортское сельское поселение	1356	716	640	52,8	47,2
Колвинское сельское поселение	791	503	288	63,6	36,4
Керчевское сельское поселение	2783	1306	1477	46,9	53,1
Покчинское сельское поселение	2227	1509	718	67,8	32,2
Рябининское сельское поселение	2782	1309	1473	47,1	52,9
Усть-Урольское сельское поселение	992	482	510	48,6	51,4
Межселенные территории - сельское население	18	12	6	66,7	33,3
Чернушинский муниципальный район	50593	23984	26609	47,4	52,6
Городское население	33272	15429	17843	46,4	53,6
Сельское население	17321	8555	8766	49,4	50,6
Чернушинское городское поселение	34764	16160	18604	46,5	53,5
Городское население - г. Чернушка (цмр)	33272	15429	17843	46,4	53,6
Сельское население	1492	731	761	49,0	51,0
Ананьинское сельское поселение	1013	503	510	49,7	50,3
Бедряжинское сельское поселение	785	375	410	47,8	52,2
Бродовское сельское поселение	1061	547	514	51,6	48,4
Деменовское сельское поселение	997	514	483	51,6	48,4
Етышинское сельское поселение	602	296	306	49,2	50,8
Калиновское сельское поселение	742	361	381	48,7	51,3
Павловское сельское поселение	1821	895	926	49,1	50,9
Рябковское сельское поселение	1933	955	978	49,4	50,6
Слудовское сельское поселение	1276	630	646	49,4	50,6
Сульмашинское сельское поселение	1151	553	598	48,0	52,0
Таушинское сельское поселение	1220	594	626	48,7	51,3
Труновское сельское поселение	1151	568	583	49,3	50,7
Трушниковское сельское поселение	1030	517	513	50,2	49,8
Тюинское сельское поселение	1047	516	531	49,3	50,7
Чусовской муниципальный район	71187	34134	37053	47,9	52,1
Городское население	55322	24784	30538	44,8	55,2
Сельское население	15865	9350	6515	58,9	41,1
Чусовское городское поселение	51346	22950	28396	44,7	55,3
Городское население	51333	22945	28388	44,7	55,3
г. Чусовой	46735	20819	25916	44,5	55,5
пгт Лямино	4598	2126	2472	46,2	53,8
Сельское население	13	5	8	38,5	61,5
Верхнекалинское сельское поселение	2429	1272	1157	52,4	47,6
Верхнечусовское Городковское сельское поселение	2462	1035	1427	42,0	58,0
Калинское сельское поселение	2559	1197	1362	46,8	53,2
Никифоровское сельское поселение	1250	579	671	46,3	53,7
Сельское сельское поселение	1202	604	598	50,2	49,8
Городское население - пгт Калино	2136	999	1137	46,8	53,2
Сельское население	423	198	225	46,8	53,2
Комарихинское сельское поселение	2610	1224	1386	46,9	53,1

	Мужчины и женщины	Мужчины	Женщины	В общей численности населения, процентов	
				мужчины	женщины
Скальнинское сельское поселение	7329	5273	2056	71,9	28,1
Городское население - пгт Скальный	1853	840	1013	45,3	54,7
Сельское население	5476	4433	1043	81,0	19,0
Коми-Пермяцкий округ	116157	55424	60733	47,7	52,3
Городское население	28967	13021	15946	45,0	55,0
Сельское население	87190	42403	44787	48,6	51,4
Кудымкарский городской округ - городское население - г. Кудымкар	28967	13021	15946	45,0	55,0
Гайнский муниципальный район - сельское население	13802	6756	7046	48,9	51,1
Верхнестарицкое сельское поселение	1564	782	782	50,0	50,0
Гайнское сельское поселение	5722	2783	2939	48,6	51,4
посёлок Гайны (цпр)	4050	1943	2107	48,0	52,0
Иванчинское сельское поселение	1431	717	714	50,1	49,9
Кебратское сельское поселение	1452	730	722	50,3	49,7
Сейвинское сельское поселение	939	450	489	47,9	52,1
Серебрянское сельское поселение	1048	511	537	48,8	51,2
Усть-Черновское сельское поселение	1646	783	863	47,6	52,4
Косинский муниципальный район - сельское население	7246	3542	3704	48,9	51,1
Косинское сельское поселение	4779	2274	2505	47,6	52,4
село Коса (цпр)	2383	1121	1262	47,0	53,0
Левичанское сельское поселение	757	382	375	50,5	49,5
Светличанское сельское поселение	674	346	328	51,3	48,7
Чазевское сельское поселение	1036	540	496	52,1	47,9
Кочевский муниципальный район - сельское население	11167	5594	5573	50,1	49,9
Большекочинское сельское поселение	1070	560	510	52,3	47,7
Кочевское сельское поселение	6266	3109	3157	49,6	50,4
село Кочево (цпр)	3504	1693	1811	48,3	51,7
Маратовское сельское поселение	985	487	498	49,4	50,6
Пелымское сельское поселение	1206	605	601	50,2	49,8
Юксеевское сельское поселение	1640	833	807	50,8	49,2
Кудымкарский муниципальный район - сельское население	25808	12475	13333	48,3	51,7
Белоевское сельское поселение	5454	2539	2915	46,6	53,4
Верх-Иньвенское сельское поселение	5122	2505	2617	48,9	51,1
Егвинское сельское поселение	3718	1799	1919	48,4	51,6
Ленинское сельское поселение	2967	1435	1532	48,4	51,6
Ошибское сельское поселение	3211	1607	1604	50,0	50,0
Степановское сельское поселение	5336	2590	2746	48,5	51,5
Юрлинский муниципальный район - сельское население	9609	4722	4887	49,1	50,9
Усть-Березовское сельское поселение	851	414	437	48,6	51,4
Усть-Зулинское сельское поселение	1301	682	619	52,4	47,6
Юрлинское сельское поселение	7457	3626	3831	48,6	51,4
село Юрла (цпр)	4094	1905	2189	46,5	53,5
Юсьвинский муниципальный район - сельское население	19558	9314	10244	47,6	52,4
Архангельское сельское поселение	2674	1350	1324	50,5	49,5
Купросское сельское поселение	2833	1393	1440	49,2	50,8
Майкорское сельское поселение	3255	1463	1792	44,9	55,1



	Мужчины и женщины	Мужчины	Женщины	В общей численности населения, процентов	
				мужчины	женщины
Пожвинское сельское поселение	3950	1782	2168	45,1	54,9
Юсьвинское сельское поселение	6846	3326	3520	48,6	51,4
село Юсьва (цмр)	4679	2252	2427	48,1	51,9
Кировская область	1341312	616217	725095	45,9	54,1
Городское население	993176	448805	544371	45,2	54,8
Сельское население	348136	167412	180724	48,1	51,9
Городской округ "Город Киров"	498381	219735	278646	44,1	55,9
Городское население – г. Киров	473695	208259	265436	44,0	56,0
внутригородские районы					
Ленинский	205313	89700	115613	43,7	56,3
Нововятский	46871	21054	25817	44,9	55,1
Октябрьский	146370	64602	81768	44,1	55,9
Первомайский	75141	32903	42238	43,8	56,2
Сельское население	24686	11476	13210	46,5	53,5
Городской округ "Город Вятские Поляны" - городское население - г. Вятские Поляны	35162	15915	19247	45,3	54,7
Городской округ "Город Кирово-Чепецк" - городское население - г. Кирово-Чепецк	80921	38192	42729	47,2	52,8
Городской округ "Город Котельнич" - городское население - г. Котельнич	24979	11193	13786	44,8	55,2
Городской округ Первомайский - городское население – пгт Первомайский	6147	3503	2644	57,0	43,0
Городской округ "Город Слободской"	34460	15019	19441	43,6	56,4
Городское население – г. Слободской	33981	14781	19200	43,5	56,5
Сельское население	479	238	241	49,7	50,3
Арбажский муниципальный район	7328	3355	3973	45,8	54,2
Городское население	3563	1584	1979	44,5	55,5
Сельское население	3765	1771	1994	47,0	53,0
Арбажское городское поселение	4478	2024	2454	45,2	54,8
Городское население - пгт Арбаж (цмр)	3563	1584	1979	44,5	55,5
Сельское население	915	440	475	48,1	51,9
Верхотульское сельское поселение	654	306	348	46,8	53,2
Корминское сельское поселение	504	249	255	49,4	50,6
Сорвижское сельское поселение	934	416	518	44,5	55,5
Шембетское сельское поселение	758	360	398	47,5	52,5
Афанасьевский муниципальный район	13848	6794	7054	49,1	50,9
Городское население	3435	1627	1808	47,4	52,6
Сельское население	10413	5167	5246	49,6	50,4
Афанасьевское городское поселение - городское население - пгт Афанасьево (цмр)	3435	1627	1808	47,4	52,6
Бисеровское сельское поселение	1358	677	681	49,9	50,1
Борское сельское поселение	1037	501	536	48,3	51,7
Гординское сельское поселение	1695	861	834	50,8	49,2
Ичетовкинское сельское поселение	4109	2030	2079	49,4	50,6
Лыткинское сельское поселение	712	351	361	49,3	50,7
Пашинское сельское поселение	1502	747	755	49,7	50,3

	Мужчины и женщины	Мужчины	Женщины	В общей численности населения, процентов	
				мужчины	женщины
Белохолуницкий муниципальный район	19890	9481	10409	47,7	52,3
Городское население	11232	5160	6072	45,9	54,1
Сельское население	8658	4321	4337	49,9	50,1
Белохолуницкое городское поселение	12308	5673	6635	46,1	53,9
Городское население - г. Белая Холуница (цмр)	11232	5160	6072	45,9	54,1
Сельское население	1076	513	563	47,7	52,3
Быдановское сельское поселение	482	229	253	47,5	52,5
Всехсвятское сельское поселение	729	345	384	47,3	52,7
Гуренское сельское поселение	288	133	155	46,2	53,8
Дубровское сельское поселение	1512	715	797	47,3	52,7
Климковское сельское поселение	1282	825	457	64,4	35,6
Подрезчихинское сельское поселение	1031	483	548	46,8	53,2
Поломское сельское поселение	1062	497	565	46,8	53,2
Прокопьевское сельское поселение	263	127	136	48,3	51,7
Ракаловское сельское поселение	299	144	155	48,2	51,8
Троицкое сельское поселение	634	310	324	48,9	51,1
Богородский муниципальный район	5015	2290	2725	45,7	54,3
Городское население	2875	1308	1567	45,5	54,5
Сельское население	2140	982	1158	45,9	54,1
Богородское городское поселение	2909	1323	1586	45,5	54,5
Городское население - пгт Богородское (цмр)	2875	1308	1567	45,5	54,5
Сельское население	34	15	19	44,1	55,9
Ошланское сельское поселение	596	270	326	45,3	54,7
Рождественское сельское поселение	141	70	71	49,6	50,4
Спасское сельское поселение	262	120	142	45,8	54,2
Ухтымское сельское поселение	628	294	334	46,8	53,2
Хорошевское сельское поселение	299	136	163	45,5	54,5
Чирковское сельское поселение	180	77	103	42,8	57,2
Верхнекамский муниципальный район	32669	17959	14710	55,0	45,0
Городское население	23840	12454	11386	52,2	47,8
Сельское население	8829	5505	3324	62,4	37,6
Кирсинское городское поселение	11388	5241	6147	46,0	54,0
Городское население - г. Кирс (цмр)	10420	4753	5667	45,6	54,4
Сельское население	968	488	480	50,4	49,6
Лесное городское поселение	6735	4648	2087	69,0	31,0
Городское население - пгт Лесной	5413	3502	1911	64,7	35,3
Сельское население	1322	1146	176	86,7	13,3
Рудничное городское поселение	5259	2953	2306	56,2	43,8
Городское население - пгт Рудничный	5084	2868	2216	56,4	43,6
Сельское население	175	85	90	48,6	51,4
Светлополянское городское поселение - городское население - пгт Светлополянск	2923	1331	1592	45,5	54,5
Кайское сельское поселение	639	307	332	48,0	52,0
Камское сельское поселение	660	327	333	49,5	50,5
Лойнское сельское поселение	1692	831	861	49,1	50,9



	Мужчины и женщины	Мужчины	Женщины	В общей численности населения, процентов	
				мужчины	женщины
Созимское сельское поселение	2697	2008	689	74,5	25,5
Чусовское сельское поселение	676	313	363	46,3	53,7
Верхошижемский муниципальный район	9483	4458	5025	47,0	53,0
Городское население	4357	1963	2394	45,1	54,9
Сельское население	5126	2495	2631	48,7	51,3
Верхошижемское городское поселение	4812	2199	2613	45,7	54,3
Городское население - пгт Верхошижемье (цпр)	4357	1963	2394	45,1	54,9
Сельское население	455	236	219	51,9	48,1
Зоновское сельское поселение	314	149	165	47,5	52,5
Калачиговское сельское поселение	711	344	367	48,4	51,6
Косинское сельское поселение	282	133	149	47,2	52,8
Мякишинское сельское поселение	517	253	264	48,9	51,1
Пунгинское сельское поселение	558	283	275	50,7	49,3
Среднеивкинское сельское поселение	1310	632	678	48,2	51,8
Сырдинское сельское поселение	488	229	259	46,9	53,1
Угорское сельское поселение	491	236	255	48,1	51,9
Вятскополянский муниципальный район	30659	14215	16444	46,4	53,6
Городское население	18739	8543	10196	45,6	54,4
Сельское население	11920	5672	6248	47,6	52,4
Сосновское городское поселение - городское население - г. Сосновка	11960	5437	6523	45,5	54,5
Краснополянское городское поселение - городское население - пгт Красная Поляна	6779	3106	3673	45,8	54,2
Гремячевское сельское поселение	450	211	239	46,9	53,1
Ершовское сельское поселение	525	248	277	47,2	52,8
Кульжское сельское поселение	1071	492	579	45,9	54,1
Новобурецкое сельское поселение	337	161	176	47,8	52,2
Омгинское сельское поселение	1116	550	566	49,3	50,7
Слудское сельское поселение	1048	503	545	48,0	52,0
Среднетойменское сельское поселение	1799	858	941	47,7	52,3
Среднешунское сельское поселение	2083	1008	1075	48,4	51,6
Старопинигерское сельское поселение	1249	609	640	48,8	51,2
Усть-Люгинское сельское поселение	1555	707	848	45,5	54,5
Чекашевское сельское поселение	687	325	362	47,3	52,7
Даровской муниципальный район	11829	5539	6290	46,8	53,2
Городское население	7125	3298	3827	46,3	53,7
Сельское население	4704	2241	2463	47,6	52,4
Даровское городское поселение	8063	3746	4317	46,5	53,5
Городское население - пгт Даровской (цпр)	7125	3298	3827	46,3	53,7
Сельское население	938	448	490	47,8	52,2
Верховонданское сельское поселение	631	319	312	50,6	49,4
Вонданское сельское поселение	473	223	250	47,1	52,9
Кобрское сельское поселение	1021	466	555	45,6	54,4
Лузянское сельское поселение	1353	657	696	48,6	51,4
Пиксурское сельское поселение	288	128	160	44,4	55,6

	Мужчины и женщины	Мужчины	Женщины	В общей численности населения, процентов	
				мужчины	женщины
Зуевский муниципальный район	22586	10246	12340	45,4	54,6
Городское население	12993	5774	7219	44,4	55,6
Сельское население	9593	4472	5121	46,6	53,4
Зуевское городское поселение - городское население - г. Зуевка (цмр)	11198	5002	6196	44,7	55,3
Косинское городское поселение	1849	798	1051	43,2	56,8
Городское население - пгт Косино	1795	772	1023	43,0	57,0
Сельское население	54	26	28	48,1	51,9
Зуевское сельское поселение	542	268	274	49,4	50,6
Кордяжское сельское поселение	1081	515	566	47,6	52,4
Лемское сельское поселение	335	141	194	42,1	57,9
Мухинское сельское поселение	1776	805	971	45,3	54,7
Октябрьское сельское поселение	1144	538	606	47,0	53,0
Пасынковское сельское поселение	229	102	127	44,5	55,5
Сезеневское сельское поселение	375	172	203	45,9	54,1
Семушинское сельское поселение	1145	542	603	47,3	52,7
Соколовское сельское поселение	1542	712	830	46,2	53,8
Сунское сельское поселение	908	433	475	47,7	52,3
Чепецкое сельское поселение	462	218	244	47,2	52,8
Кикнурский муниципальный район	9795	4620	5175	47,2	52,8
Городское население	4970	2297	2673	46,2	53,8
Сельское население	4825	2323	2502	48,1	51,9
Кикнурское городское поселение	5783	2681	3102	46,4	53,6
Городское население - пгт Кикнур (цмр)	4970	2297	2673	46,2	53,8
Сельское население	813	384	429	47,2	52,8
Ваштрангское сельское поселение	768	378	390	49,2	50,8
Кокшагское сельское поселение	367	161	206	43,9	56,1
Потняковское сельское поселение	593	286	307	48,2	51,8
Русскокраинское сельское поселение	776	377	399	48,6	51,4
Цекеевское сельское поселение	608	295	313	48,5	51,5
Шаптинское сельское поселение	900	442	458	49,1	50,9
Кильмезский муниципальный район	13086	6256	6830	47,8	52,2
Городское население	5956	2774	3182	46,6	53,4
Сельское население	7130	3482	3648	48,8	51,2
Кильмезское городское поселение - городское население - пгт Кильмезь (цмр)	5956	2774	3182	46,6	53,4
Бурашевское сельское поселение	345	168	177	48,7	51,3
Большепорекское сельское поселение	514	251	263	48,8	51,2
Вихаревское сельское поселение	777	375	402	48,3	51,7
Дамаскинское сельское поселение	501	235	266	46,9	53,1
Зимнякское сельское поселение	330	152	178	46,1	53,9
Малокильмезское сельское поселение	968	471	497	48,7	51,3
Моторское сельское поселение	855	437	418	51,1	48,9
Паскинское сельское поселение	565	285	280	50,4	49,6
Рыбно-Ватажское сельское поселение	1100	532	568	48,4	51,6

	Мужчины и женщины	Мужчины	Женщины	В общей численности населения, процентов	
				мужчины	женщины
Селинское сельское поселение	385	191	194	49,6	50,4
Чернушское сельское поселение	790	385	405	48,7	51,3
Кирово-Чепецкий муниципальный район - сельское население	21317	9992	11325	46,9	53,1
Бурмакинское сельское поселение	1741	820	921	47,1	52,9
Коньпское сельское поселение	1006	463	543	46,0	54,0
Кстининское сельское поселение	1738	813	925	46,8	53,2
Мокрецовское сельское поселение	1589	756	833	47,6	52,4
Пасеговское сельское поселение	3359	1541	1818	45,9	54,1
Поломское сельское поселение	1126	528	598	46,9	53,1
Просницкое сельское поселение	3066	1397	1669	45,6	54,4
Селезневское сельское поселение	613	298	315	48,6	51,4
Фатеевское сельское поселение	1057	493	564	46,6	53,4
Федяковское сельское поселение	1517	716	801	47,2	52,8
Филипповское сельское поселение	1301	612	689	47,0	53,0
Чепецкое сельское поселение	2210	1081	1129	48,9	51,1
Чувашевское сельское поселение	994	474	520	47,7	52,3
Котельничский муниципальный район - сельское население	15799	7256	8543	45,9	54,1
Александровское сельское поселение	374	169	205	45,2	54,8
Биртяевское сельское поселение	2905	1356	1549	46,7	53,3
Вишкильское сельское поселение	370	182	188	49,2	50,8
Ежихинское сельское поселение	612	279	333	45,6	54,4
Зайцевское сельское поселение	626	301	325	48,1	51,9
Карпушинское сельское поселение	682	316	366	46,3	53,7
Комсомольское сельское поселение	980	422	558	43,1	56,9
Котельничское сельское поселение	1174	558	616	47,5	52,5
Красногорское сельское поселение	364	170	194	46,7	53,3
Макарьевское сельское поселение	1284	577	707	44,9	55,1
Молотниковское сельское поселение	443	193	250	43,6	56,4
Морозовское сельское поселение	816	354	462	43,4	56,6
Покровское сельское поселение	743	356	387	47,9	52,1
Родичевское сельское поселение	294	133	161	45,2	54,8
Светловское сельское поселение	1151	514	637	44,7	55,3
Спасское сельское поселение	364	156	208	42,9	57,1
Сретенское сельское поселение	254	118	136	46,5	53,5
Чистопольское сельское поселение	298	141	157	47,3	52,7
Шалеевское сельское поселение	249	111	138	44,6	55,4
Юбилейное сельское поселение	1138	538	600	47,3	52,7
Юрьевское сельское поселение	678	312	366	46,0	54,0
Куменский муниципальный район	17350	7932	9418	45,7	54,3
Городское население	6906	3060	3846	44,3	55,7
Сельское население	10444	4872	5572	46,6	53,4
Куменское городское поселение	5059	2325	2734	46,0	54,0
Городское население - пгт Кумены (цпр)	4827	2218	2609	45,9	54,1
Сельское население	232	107	125	46,1	53,9

	Мужчины и женщины	Мужчины	Женщины	В общей численности населения, процентов	
				мужчины	женщины
Нижнеивкинское городское поселение	2695	1134	1561	42,1	57,9
Городское население - пгт Нижнеивкино кп	2079	842	1237	40,5	59,5
Сельское население	616	292	324	47,4	52,6
Березниковское сельское поселение	493	240	253	48,7	51,3
Большеперелазское сельское поселение	886	436	450	49,2	50,8
Верхобьстрицкое сельское поселение	618	288	330	46,6	53,4
Вичевское сельское поселение	1856	861	995	46,4	53,6
Вожгальское сельское поселение	2835	1331	1504	46,9	53,1
Куменское сельское поселение	908	415	493	45,7	54,3
Речное сельское поселение	1676	747	929	44,6	55,4
Рябиновское сельское поселение	324	155	169	47,8	52,2
Лебяжский муниципальный район	8700	4087	4613	47,0	53,0
Городское население	3362	1538	1824	45,7	54,3
Сельское население	5338	2549	2789	47,8	52,2
Лебяжское городское поселение - городское население - пгт Лебяжье (цмр)	3362	1538	1824	45,7	54,3
Ветошкинское сельское поселение	607	275	332	45,3	54,7
Вотское сельское поселение	223	105	118	47,1	52,9
Изиморское сельское поселение	341	185	156	54,3	45,7
Индыгойское сельское поселение	490	242	248	49,4	50,6
Кокоревское сельское поселение	301	150	151	49,8	50,2
Красноярское сельское поселение	678	329	349	48,5	51,5
Кузнецовское сельское поселение	406	195	211	48,0	52,0
Лажское сельское поселение	919	423	496	46,0	54,0
Михеевское сельское поселение	971	462	509	47,6	52,4
Окуневское сельское поселение	402	183	219	45,5	54,5
Лузский муниципальный район	18688	8702	9986	46,6	53,4
Городское население	14965	6907	8058	46,2	53,8
Сельское население	3723	1795	1928	48,2	51,8
Лузское городское поселение	12283	5680	6603	46,2	53,8
Городское население - г. Луза (цмр)	11260	5184	6076	46,0	54,0
Сельское население	1023	496	527	48,5	51,5
Лальское городское поселение	4642	2174	2468	46,8	53,2
Городское население - пгт Лальск	3705	1723	1982	46,5	53,5
Сельское население	937	451	486	48,1	51,9
Грибошинское сельское поселение	510	235	275	46,1	53,9
Папуловское сельское поселение	656	326	330	49,7	50,3
Учецкое сельское поселение	185	91	94	49,2	50,8
Христофоровское сельское поселение	412	196	216	47,6	52,4
Малмыжский муниципальный район	26757	12590	14167	47,1	52,9
Городское население	8265	3685	4580	44,6	55,4
Сельское население	18492	8905	9587	48,2	51,8
Малмыжское городское поселение - городское население - г. Малмыж (цмр)	8265	3685	4580	44,6	55,4
Аджимское сельское поселение	931	432	499	46,4	53,6
Арыкское сельское поселение	872	416	456	47,7	52,3



	Мужчины и женщины	Мужчины	Женщины	В общей численности населения, процентов	
				мужчины	женщины
Большекитякское сельское поселение	1169	571	598	48,8	51,2
Каксинвайское сельское поселение	780	407	373	52,2	47,8
Калининское сельское поселение	4180	1980	2200	47,4	52,6
Константиновское сельское поселение	513	237	276	46,2	53,8
Мари-Малмыжское сельское поселение	679	330	349	48,6	51,4
Мелетское сельское поселение	364	174	190	47,8	52,2
Новосмаильское сельское поселение	1323	629	694	47,5	52,5
Плотбищенское сельское поселение	640	301	339	47,0	53,0
Преображенское сельское поселение	369	192	177	52,0	48,0
Ральниковское сельское поселение	667	340	327	51,0	49,0
Рожкинское сельское поселение	1227	583	644	47,5	52,5
Савальское сельское поселение	2120	1024	1096	48,3	51,7
Староирюкское сельское поселение	751	359	392	47,8	52,2
Старотушкинское сельское поселение	1184	582	602	49,2	50,8
Тат-Верх-Гоньбинское сельское поселение	723	348	375	48,1	51,9
Мурашинский муниципальный район	12905	6003	6902	46,5	53,5
Городское население	6750	3101	3649	45,9	54,1
Сельское население	6155	2902	3253	47,1	52,9
Мурашинское городское поселение	7052	3249	3803	46,1	53,9
Городское население - г. Мураши (цмр)	6750	3101	3649	45,9	54,1
Сельское население	302	148	154	49,0	51,0
Безбожниковское сельское поселение	2541	1183	1358	46,6	53,4
Боровицкое сельское поселение	365	178	187	48,8	51,2
Верхораменское сельское поселение	204	99	105	48,5	51,5
Даниловское сельское поселение	333	168	165	50,5	49,5
Октябрьское сельское поселение	1565	716	849	45,8	54,2
Паломохинское сельское поселение	456	216	240	47,4	52,6
Староверчское сельское поселение	389	194	195	49,9	50,1
Нагорский муниципальный район	10336	4936	5400	47,8	52,2
Городское население	4903	2300	2603	46,9	53,1
Сельское население	5433	2636	2797	48,5	51,5
Нагорское городское поселение - городское население - пгт Нагорск (цмр)	4903	2300	2603	46,9	53,1
Кобринское сельское поселение	1495	723	772	48,4	51,6
Метелевское сельское поселение	339	166	173	49,0	51,0
Мулинское сельское поселение	743	351	392	47,2	52,8
Синегорское сельское поселение	1614	767	847	47,5	52,5
Чеглаковское сельское поселение	1242	629	613	50,6	49,4
Немский муниципальный район	7983	3731	4252	46,7	53,3
Городское население	3650	1699	1951	46,5	53,5
Сельское население	4333	2032	2301	46,9	53,1
Немское городское поселение	4094	1904	2190	46,5	53,5
Городское население - пгт Нема (цмр)	3650	1699	1951	46,5	53,5
Сельское население	444	205	239	46,2	53,8
Архангельское сельское поселение	1298	618	680	47,6	52,4
Васильевское сельское поселение	472	226	246	47,9	52,1

	Мужчины и женщины	Мужчины	Женщины	В общей численности населения, процентов	
				мужчины	женщины
Городищенское сельское поселение	420	193	227	46,0	54,0
Ильинское сельское поселение	592	269	323	45,4	54,6
Колобовское сельское поселение	190	88	102	46,3	53,7
Марковское сельское поселение	263	123	140	46,8	53,2
Слудское сельское поселение	374	182	192	48,7	51,3
Соколовское сельское поселение	280	128	152	45,7	54,3
Нолинский муниципальный район	20868	9806	11062	47,0	53,0
Городское население	11607	5427	6180	46,8	53,2
Сельское население	9261	4379	4882	47,3	52,7
Нолинское городское поселение - городское население - г. Нолинск (цмр)	9554	4494	5060	47,0	53,0
Аркульское городское поселение - городское население - пгт Аркуль	2053	933	1120	45,4	54,6
Красноярское сельское поселение	1108	541	567	48,8	51,2
Кырчанское сельское поселение	1006	467	539	46,4	53,6
Лудянское сельское поселение	616	302	314	49,0	51,0
Медведское сельское поселение	1963	926	1037	47,2	52,8
Перевозское сельское поселение	934	436	498	46,7	53,3
Рябиновское сельское поселение	1551	745	806	48,0	52,0
Татауровское сельское поселение	732	335	397	45,8	54,2
Шварихинское сельское поселение	1351	627	724	46,4	53,6
Омутнинский муниципальный район	44793	22212	22581	49,6	50,4
Городское население	35576	17144	18432	48,2	51,8
Сельское население	9217	5068	4149	55,0	45,0
Омутнинское городское поселение	24185	11604	12581	48,0	52,0
Городское население - г. Омутнинск (цмр)	23615	11321	12294	47,9	52,1
Сельское население	570	283	287	49,6	50,4
Восточное городское поселение - городское население - пгт Восточный	7237	3649	3588	50,4	49,6
Песковское городское поселение	6619	3761	2858	56,8	43,2
Городское население - пгт Песковка	4724	2174	2550	46,0	54,0
Сельское население	1895	1587	308	83,7	16,3
Белозерское сельское поселение	203	96	107	47,3	52,7
Белореченское сельское поселение	1470	715	755	48,6	51,4
Вятское сельское поселение	390	197	193	50,5	49,5
Залазнинское сельское поселение	1602	765	837	47,8	52,2
Леснополянское сельское поселение	1398	639	759	45,7	54,3
Чернохолуницкое сельское поселение	1243	562	681	45,2	54,8
Шахровское сельское поселение	446	224	222	50,2	49,8
Опаринский муниципальный район	11795	6127	5668	51,9	48,1
Городское население	4440	2069	2371	46,6	53,4
Сельское население	7355	4058	3297	55,2	44,8
Опаринское городское поселение	4833	2261	2572	46,8	53,2
Городское население - пгт Опарино (цмр)	4440	2069	2371	46,6	53,4
Сельское население	393	192	201	48,9	51,1
Альмежское сельское поселение	614	288	326	46,9	53,1

	Мужчины и женщины	Мужчины	Женщины	В общей численности населения, процентов	
				мужчины	женщины
Вазюкское сельское поселение	599	288	311	48,1	51,9
Верхневолмангское сельское поселение	201	103	98	51,2	48,8
Заринское сельское поселение	1064	515	549	48,4	51,6
Маромицкое сельское поселение	1493	712	781	47,7	52,3
Моломское сельское поселение	313	155	158	49,5	50,5
Речное сельское поселение	2277	1596	681	70,1	29,9
Стрельское сельское поселение	401	209	192	52,1	47,9
Оричевский муниципальный район	30781	14266	16515	46,3	53,7
Городское население	17749	8312	9437	46,8	53,2
Сельское население	13032	5954	7078	45,7	54,3
Оричевское городское поселение - городское население - пгт Оричи (цмр)	7962	3592	4370	45,1	54,9
Левинское городское поселение - городское население - пгт Левинцы	2145	977	1168	45,5	54,5
Мирнинское городское поселение	4237	2191	2046	51,7	48,3
Городское население - пгт Мирный	3912	2043	1869	52,2	47,8
Сельское население	325	148	177	45,5	54,5
Стрижевское городское поселение - городское население - пгт Стрижи	3730	1700	2030	45,6	54,4
Адышевское сельское поселение	1520	709	811	46,6	53,4
Быстрицкое сельское поселение	735	331	404	45,0	55,0
Гарское сельское поселение	929	400	529	43,1	56,9
Истобенское сельское поселение	967	448	519	46,3	53,7
Коршикское сельское поселение	1415	632	783	44,7	55,3
Кучелоповское сельское поселение	714	321	393	45,0	55,0
Лугоболотное сельское поселение	860	367	493	42,7	57,3
Оричевское сельское поселение	341	170	171	49,9	50,1
Пищальское сельское поселение	481	220	261	45,7	54,3
Пустошенское сельское поселение	864	382	482	44,2	55,8
Спас-Талицкое сельское поселение	628	303	325	48,2	51,8
Суводское сельское поселение	459	227	232	49,5	50,5
Торфяное сельское поселение	1685	750	935	44,5	55,5
Усовское сельское поселение	325	139	186	42,8	57,2
Шалеговское сельское поселение	784	407	377	51,9	48,1
Орловский муниципальный район	12934	5918	7016	45,8	54,2
Городское население	6959	3124	3835	44,9	55,1
Сельское население	5975	2794	3181	46,8	53,2
Орловское городское поселение - городское население - г. Орлов (цмр)	6959	3124	3835	44,9	55,1
Колковское сельское поселение	666	315	351	47,3	52,7
Кузнецовское сельское поселение	960	442	518	46,0	54,0
Лугиновское сельское поселение	1078	494	584	45,8	54,2
Подгороднее сельское поселение	813	392	421	48,2	51,8
Тохтинское сельское поселение	426	207	219	48,6	51,4
Цепелевское сельское поселение	751	330	421	43,9	56,1
Чудиновское сельское поселение	514	255	259	49,6	50,4
Шадричевское сельское поселение	767	359	408	46,8	53,2

	Мужчины и женщины	Мужчины	Женщины	В общей численности населения, процентов	
				мужчины	женщины
Пижанский муниципальный район	11242	5325	5917	47,4	52,6
Городское население	3875	1772	2103	45,7	54,3
Сельское население	7367	3553	3814	48,2	51,8
Пижанское городское поселение	5010	2315	2695	46,2	53,8
Городское население - пгт Пижанка (цмр)	3875	1772	2103	45,7	54,3
Сельское население	1135	543	592	47,8	52,2
Ахмановское сельское поселение	1162	578	584	49,7	50,3
Безводнинское сельское поселение	1899	896	1003	47,2	52,8
Войское сельское поселение	1235	607	628	49,1	50,9
Ижевское сельское поселение	1329	647	682	48,7	51,3
Обуховское сельское поселение	607	282	325	46,5	53,5
Подосиновский муниципальный район	17009	7973	9036	46,9	53,1
Городское население	11931	5543	6388	46,5	53,5
Сельское население	5078	2430	2648	47,9	52,1
Подосиновское городское поселение	4509	2188	2321	48,5	51,5
Городское население - пгт Подосиновец (цмр)	4029	1973	2056	49,0	51,0
Сельское население	480	215	265	44,8	55,2
Демьяновское городское поселение	5985	2723	3262	45,5	54,5
Городское население - пгт Демьяново	5558	2513	3045	45,2	54,8
Сельское население	427	210	217	49,2	50,8
Пинюгское городское поселение - городское население - пгт Пинюг	2344	1057	1287	45,1	54,9
Зареченское сельское поселение	258	127	131	49,2	50,8
Лунданское сельское поселение	505	247	258	48,9	51,1
Октябрьское сельское поселение	357	180	177	50,4	49,6
Пушемское сельское поселение	695	322	373	46,3	53,7
Утмановское сельское поселение	750	367	383	48,9	51,1
Шолгское сельское поселение	164	84	80	51,2	48,8
Щеткинское сельское поселение	466	228	238	48,9	51,1
Яхреньгское сельское поселение	976	450	526	46,1	53,9
Санчурский муниципальный район	10080	4757	5323	47,2	52,8
Городское население	4727	2195	2532	46,4	53,6
Сельское население	5353	2562	2791	47,9	52,1
Санчурское городское поселение - городское население - пгт Санчурск (цмр)	4727	2195	2532	46,4	53,6
Городищенское сельское поселение	1486	707	779	47,6	52,4
Корляковское сельское поселение	779	368	411	47,2	52,8
Люмпанурское сельское поселение	450	217	233	48,2	51,8
Матвинурское сельское поселение	920	458	462	49,8	50,2
Сметанинское сельское поселение	825	399	426	48,4	51,6
Шишовское сельское поселение	893	413	480	46,2	53,8
Свечинский муниципальный район	8517	3953	4564	46,4	53,6
Городское население	4760	2169	2591	45,6	54,4
Сельское население	3757	1784	1973	47,5	52,5
Свечинское городское поселение - городское население - пгт Свеча (цмр)	4760	2169	2591	45,6	54,4
Благовещенское сельское поселение	243	104	139	42,8	57,2



	Мужчины и женщины	Мужчины	Женщины	В общей численности населения, процентов	
				мужчины	женщины
Круглыжское сельское поселение	489	226	263	46,2	53,8
Октябрьское сельское поселение	344	151	193	43,9	56,1
Свечинское сельское поселение	1535	737	798	48,0	52,0
Шмелевское сельское поселение	473	235	238	49,7	50,3
Юмское сельское поселение	673	331	342	49,2	50,8
Слободской муниципальный район	30174	13802	16372	45,7	54,3
Городское население	9715	4253	5462	43,8	56,2
Сельское население	20459	9549	10910	46,7	53,3
Вахрушевское городское поселение	9769	4273	5496	43,7	56,3
Городское население - пгт Вахруши	9715	4253	5462	43,8	56,2
Сельское население	54	20	34	37,0	63,0
Бобинское сельское поселение	1743	846	897	48,5	51,5
Денисовское сельское поселение	1566	744	822	47,5	52,5
Закаринское сельское поселение	662	321	341	48,5	51,5
Ильинское сельское поселение	1979	903	1076	45,6	54,4
Каринское сельское поселение	710	262	448	36,9	63,1
Ленинское сельское поселение	1332	621	711	46,6	53,4
Озерницкое сельское поселение	957	449	508	46,9	53,1
Октябрьское сельское поселение	1005	440	565	43,8	56,2
Светозаревское сельское поселение	579	290	289	50,1	49,9
Стуловское сельское поселение	4996	2328	2668	46,6	53,4
Сухоборское сельское поселение	445	207	238	46,5	53,5
Шестаковское сельское поселение	1884	898	986	47,7	52,3
Шиховское сельское поселение	2547	1220	1327	47,9	52,1
Советский муниципальный район	27302	12416	14886	45,5	54,5
Городское население	16598	7468	9130	45,0	55,0
Сельское население	10704	4948	5756	46,2	53,8
Советское городское поселение - городское население - г. Советск (цмр)	16598	7468	9130	45,0	55,0
Греховское сельское поселение	1392	597	795	42,9	57,1
Зашижемское сельское поселение	420	196	224	46,7	53,3
Ильинское сельское поселение	1223	566	657	46,3	53,7
Кичминское сельское поселение	929	431	498	46,4	53,6
Колянурское сельское поселение	1160	534	626	46,0	54,0
Лесниковское сельское поселение	489	230	259	47,0	53,0
Лошкаринское сельское поселение	453	213	240	47,0	53,0
Мокинское сельское поселение	737	352	385	47,8	52,2
Мушинское сельское поселение	524	239	285	45,6	54,4
Прозоровское сельское поселение	211	108	103	51,2	48,8
Родыгинское сельское поселение	3166	1482	1684	46,8	53,2
Сунский муниципальный район	6784	3095	3689	45,6	54,4
Городское население	2199	935	1264	42,5	57,5
Сельское население	4585	2160	2425	47,1	52,9
Сунское городское поселение	2630	1139	1491	43,3	56,7
Городское население - пгт Суна (цмр)	2199	935	1264	42,5	57,5
Сельское население	431	204	227	47,3	52,7

	Мужчины и женщины	Мужчины	Женщины	В общей численности населения, процентов	
				мужчины	женщины
Большевикское сельское поселение	1948	910	1038	46,7	53,3
Кокуйское сельское поселение	1745	830	915	47,6	52,4
Курчумское сельское поселение	461	216	245	46,9	53,1
Тужинский муниципальный район	7688	3633	4055	47,3	52,7
Городское население	4568	2151	2417	47,1	52,9
Сельское население	3120	1482	1638	47,5	52,5
Тужинское городское поселение	5148	2434	2714	47,3	52,7
Городское население - пгт Тужа (цмр)	4568	2151	2417	47,1	52,9
Сельское население	580	283	297	48,8	51,2
Грековское сельское поселение	409	205	204	50,1	49,9
Караванское сельское поселение	132	68	64	51,5	48,5
Михайловское сельское поселение	641	280	361	43,7	56,3
Ныровское сельское поселение	746	355	391	47,6	52,4
Пачинское сельское поселение	612	291	321	47,5	52,5
Унинский муниципальный район	9178	4345	4833	47,3	52,7
Городское население	4592	2137	2455	46,5	53,5
Сельское население	4586	2208	2378	48,1	51,9
Унинское городское поселение	5364	2522	2842	47,0	53,0
Городское население - пгт Уни (цмр)	4592	2137	2455	46,5	53,5
Сельское население	772	385	387	49,9	50,1
Астраханское сельское поселение	504	225	279	44,6	55,4
Елганское сельское поселение	504	249	255	49,4	50,6
Канахинское сельское поселение	693	345	348	49,8	50,2
Комаровское сельское поселение	320	154	166	48,1	51,9
Малополомское сельское поселение	408	197	211	48,3	51,7
Порезское сельское поселение	856	394	462	46,0	54,0
Сардыкское сельское поселение	276	130	146	47,1	52,9
Сосновское сельское поселение	253	129	124	51,0	49,0
Уржумский муниципальный район	27075	12599	14476	46,5	53,5
Городское население	10213	4510	5703	44,2	55,8
Сельское население	16862	8089	8773	48,0	52,0
Уржумское городское поселение - городское население - г. Уржум (цмр)	10213	4510	5703	44,2	55,8
Андреевское сельское поселение	938	446	492	47,5	52,5
Байсинское сельское поселение	669	337	332	50,4	49,6
Богдановское сельское поселение	945	457	488	48,4	51,6
Большеройское сельское поселение	1020	504	516	49,4	50,6
Буйское сельское поселение	1215	596	619	49,1	50,9
Донауровское сельское поселение	624	281	343	45,0	55,0
Лазаревское сельское поселение	1498	727	771	48,5	51,5
Лебедевское сельское поселение	299	151	148	50,5	49,5
Лопьяльское сельское поселение	1364	671	693	49,2	50,8
Петровское сельское поселение	827	400	427	48,4	51,6
Петряевское сельское поселение	512	239	273	46,7	53,3
Пиляндышевское сельское поселение	537	256	281	47,7	52,3
Рождественское сельское поселение	470	211	259	44,9	55,1



	Мужчины и женщины	Мужчины	Женщины	В общей численности населения, процентов	
				мужчины	женщины
Рублевское сельское поселение	367	171	196	46,6	53,4
Русско-Тимкинское сельское поселение	294	144	150	49,0	51,0
Русско-Турекское сельское поселение	1505	665	840	44,2	55,8
Савиновское сельское поселение	479	239	240	49,9	50,1
Цепочкинское сельское поселение	943	455	488	48,3	51,7
Шевнинское сельское поселение	495	247	248	49,9	50,1
Шурминское сельское поселение	1861	892	969	47,9	52,1
Фаленский муниципальный район	11138	5156	5982	46,3	53,7
Городское население	5256	2390	2866	45,5	54,5
Сельское население	5882	2766	3116	47,0	53,0
Фаленское городское поселение	5545	2544	3001	45,9	54,1
Городское население - пгт Фаленки (цмр)	5256	2390	2866	45,5	54,5
Сельское население	289	154	135	53,3	46,7
Верхосунское сельское поселение	890	429	461	48,2	51,8
Левановское сельское поселение	637	316	321	49,6	50,4
Медвеженское сельское поселение	1305	587	718	45,0	55,0
Николаевское сельское поселение	528	241	287	45,6	54,4
Петруненское сельское поселение	475	218	257	45,9	54,1
Поломское сельское поселение	301	131	170	43,5	56,5
Талицкое сельское поселение	1457	690	767	47,4	52,6
Шабалинский муниципальный район	10854	5006	5848	46,1	53,9
Городское население	5054	2301	2753	45,5	54,5
Сельское население	5800	2705	3095	46,6	53,4
Ленинское городское поселение	6356	2923	3433	46,0	54,0
Городское население - пгт Ленинское (цмр)	5054	2301	2753	45,5	54,5
Сельское население	1302	622	680	47,8	52,2
Высокораменское сельское поселение	766	351	415	45,8	54,2
Гостовское сельское поселение	1205	556	649	46,1	53,9
Новотроицкое сельское поселение	1813	849	964	46,8	53,2
Черновское сельское поселение	714	327	387	45,8	54,2
Юрьянский муниципальный район	20128	9266	10862	46,0	54,0
Городское население	13333	6092	7241	45,7	54,3
Сельское население	6795	3174	3621	46,7	53,3
Юрьянское городское поселение - городское население - пгт Юрья (цмр)	5668	2603	3065	45,9	54,1
Мурыгинское городское поселение - городское население - пгт Мурыгино	7665	3489	4176	45,5	54,5
Великорецкое сельское поселение	358	163	195	45,5	54,5
Верховинское сельское поселение	1119	520	599	46,5	53,5
Высоковское сельское поселение	291	137	154	47,1	52,9
Гирсовское сельское поселение	1140	540	600	47,4	52,6
Загарское сельское поселение	1643	755	888	46,0	54,0
Ивановское сельское поселение	752	354	398	47,1	52,9
Медянское сельское поселение	550	261	289	47,5	52,5
Монастырское сельское поселение	398	196	202	49,2	50,8
Подгорцевское сельское поселение	544	248	296	45,6	54,4

	Мужчины и женщины	Мужчины	Женщины	В общей численности населения, процентов	
				мужчины	женщины
Яранский муниципальный район	26899	12563	14336	46,7	53,3
Городское население	17253	7898	9355	45,8	54,2
Сельское население	9646	4665	4981	48,4	51,6
Яранское городское поселение	18041	8293	9748	46,0	54,0
Городское население - г. Яранск (цмр)	17253	7898	9355	45,8	54,2
Сельское население	788	395	393	50,1	49,9
Знаменское сельское поселение	1468	708	760	48,2	51,8
Кугальское сельское поселение	863	405	458	46,9	53,1
Кугушергское сельское поселение	696	329	367	47,3	52,7
Никольское сельское поселение	1417	681	736	48,1	51,9
Никулятское сельское поселение	560	281	279	50,2	49,8
Опытнопольское сельское поселение	974	455	519	46,7	53,3
Салобелякское сельское поселение	1084	515	569	47,5	52,5
Сердежское сельское поселение	689	352	337	51,1	48,9
Шкаланское сельское поселение	1107	544	563	49,1	50,9
Нижегородская область	3310597	1496305	1814292	45,2	54,8
Городское население	2611497	1166660	1444837	44,7	55,3
Сельское население	699100	329645	369455	47,2	52,8
Городской округ город Нижний Новгород	1259738	553251	706487	43,9	56,1
Городское население	1253335	550299	703036	43,9	56,1
г. Нижний Новгород	1250619	548890	701729	43,9	56,1
внутригородские районы					
Автозаводский	303054	132521	170533	43,7	56,3
Канавинский	155113	69486	85627	44,8	55,2
Ленинский	142368	61767	80601	43,4	56,6
Московский	124908	54239	70669	43,4	56,6
Нижегородский	122604	53739	68865	43,8	56,2
Приокский	90410	39377	51033	43,6	56,4
Советский	143401	62865	80536	43,8	56,2
Сормовский	168761	74896	93865	44,4	55,6
пгт Зеленый Город кп	2716	1409	1307	51,9	48,1
Сельское население	6403	2952	3451	46,1	53,9
Городской округ город Арзамас - городское население - г. Арзамас	106362	47702	58660	44,8	55,2
Городской округ город Бор	121023	54897	66126	45,4	54,6
Городское население – г. Бор	78058	35392	42666	45,3	54,7
Сельское население	42965	19505	23460	45,4	54,6
Городской округ город Дзержинск	251016	111073	139943	44,2	55,8
Городское население	245819	108651	137168	44,2	55,8
г. Дзержинск	240742	106304	134438	44,2	55,8
пгт Гавриловка	803	372	431	46,3	53,7
пгт Горбатовка	3378	1573	1805	46,6	53,4
пгт Желнино	896	402	494	44,9	55,1
Сельское население	5197	2422	2775	46,6	53,4
Городской округ город Саров - городское население - г. Саров	92047	44261	47786	48,1	51,9



	Мужчины и женщины	Мужчины	Женщины	В общей численности населения, процентов	
				мужчины	женщины
Ардатовский муниципальный район	26428	12250	14178	46,4	53,6
Городское население	14571	6777	7794	46,5	53,5
Сельское население	11857	5473	6384	46,2	53,8
Городское поселение рабочий поселок Ардатов	10182	4725	5457	46,4	53,6
Городское население - пгт Ардатов (цмр)	9566	4450	5116	46,5	53,5
Сельское население	616	275	341	44,6	55,4
Городское поселение рабочий поселок Мухтолово	5263	2446	2817	46,5	53,5
Городское население - пгт Мухтолово	5005	2327	2678	46,5	53,5
Сельское население	258	119	139	46,1	53,9
Сельское поселение Журелейский сельсовет	480	230	250	47,9	52,1
Сельское поселение Каркалейский сельсовет	145	62	83	42,8	57,2
Сельское поселение Котовский сельсовет	632	298	334	47,2	52,8
Сельское поселение Кужендеевский сельсовет	1006	460	546	45,7	54,3
Сельское поселение Личадеевский сельсовет	1681	764	917	45,4	54,6
Сельское поселение Михеевский сельсовет	688	306	382	44,5	55,5
Сельское поселение Надежинский сельсовет	400	195	205	48,8	51,2
Сельское поселение Саконский сельсовет	2617	1223	1394	46,7	53,3
Сельское поселение Стековский сельсовет	2297	1070	1227	46,6	53,4
Сельское поселение Хрипуновский сельсовет	732	323	409	44,1	55,9
Сельское поселение Чуварлей-Майданский сельсовет	305	148	157	48,5	51,5
Арзамасский муниципальный район	43723	19795	23928	45,3	54,7
Городское население	8089	3772	4317	46,6	53,4
Сельское население	35634	16023	19611	45,0	55,0
Городское поселение рабочий поселок Выездное	8659	4029	4630	46,5	53,5
Городское население - пгт Выездное	8089	3772	4317	46,6	53,4
Сельское население	570	257	313	45,1	54,9
Сельское поселение Абрамовский сельсовет	3585	1608	1977	44,9	55,1
Сельское поселение Балахонихинский сельсовет	2648	1159	1489	43,8	56,2
Сельское поселение Бебьяевский сельсовет	3075	1453	1622	47,3	52,7
Сельское поселение Березовский сельсовет	2907	1342	1565	46,2	53,8
Сельское поселение Большетумановский сельсовет	3683	1616	2067	43,9	56,1
Сельское поселение Кирилловский сельсовет	2671	1234	1437	46,2	53,8
Сельское поселение Красносельский сельсовет	3088	1366	1722	44,2	55,8
Сельское поселение Ломовский сельсовет	3113	1371	1742	44,0	56,0
Сельское поселение Новоусадский сельсовет	768	339	429	44,1	55,9
Сельское поселение Слизневский сельсовет	2079	941	1138	45,3	54,7
Сельское поселение Чернухинский сельсовет	5306	2397	2909	45,2	54,8
Сельское поселение Шатовский сельсовет	2141	940	1201	43,9	56,1
Балахнинский муниципальный район	77598	34518	43080	44,5	55,5
Городское население	71405	31673	39732	44,4	55,6
Сельское население	6193	2845	3348	45,9	54,1
Городское поселение город Балахна - городское население - г. Балахна (цмр)	51519	22743	28776	44,1	55,9
Городское поселение рабочий поселок Большое Козино	6327	2811	3516	44,4	55,6
Городское население - пгт Большое Козино	5902	2616	3286	44,3	55,7
Сельское население	425	195	230	45,9	54,1

	Мужчины и женщины	Мужчины	Женщины	В общей численности населения, процентов	
				мужчины	женщины
Городское поселение рабочий поселок Гидроторф	8035	3647	4388	45,4	54,6
Городское население - пгт Гидроторф	7557	3414	4143	45,2	54,8
Сельское население	478	233	245	48,7	51,3
Городское поселение рабочий поселок Малое Козино - городское население	6427	2900	3527	45,1	54,9
пгт Лукино	3515	1565	1950	44,5	55,5
пгт Малое Козино	777	337	440	43,4	56,6
пгт Первое Мая	2135	998	1137	46,7	53,3
Сельское поселение Коневский сельсовет	1099	493	606	44,9	55,1
Сельское поселение Кочергинский сельсовет	3498	1611	1887	46,1	53,9
Сельское поселение Шеляуховский сельсовет	693	313	380	45,2	54,8
Богородский муниципальный район	65677	30066	35611	45,8	54,2
Городское население	35499	16220	19279	45,7	54,3
Сельское население	30178	13846	16332	45,9	54,1
Городское поселение город Богородск - городское население - г. Богородск (цмр)	35499	16220	19279	45,7	54,3
Сельское поселение Алешковский сельсовет	4667	2184	2483	46,8	53,2
Сельское поселение Доскинский сельсовет	6059	2780	3279	45,9	54,1
Сельское поселение Дуденевский сельсовет	3470	1566	1904	45,1	54,9
Сельское поселение Каменский сельсовет	3269	1541	1728	47,1	52,9
Сельское поселение Новинский сельсовет	6051	2808	3243	46,4	53,6
Сельское поселение Хвощевский сельсовет	2467	1096	1371	44,4	55,6
Сельское поселение Шапкинский сельсовет	4195	1871	2324	44,6	55,4
Большеболдинский муниципальный район - сельское население	12035	5641	6394	46,9	53,1
Сельское поселение Большеболдинский сельсовет	6033	2817	3216	46,7	53,3
село Большое Болдино (цмр)	5074	2373	2701	46,8	53,2
Сельское поселение Молчановский сельсовет	1341	644	697	48,0	52,0
Сельское поселение Новослободский сельсовет	1659	794	865	47,9	52,1
Сельское поселение Пермеевский сельсовет	1230	567	663	46,1	53,9
Сельское поселение Пикшенский сельсовет	536	252	284	47,0	53,0
Сельское поселение Черновской сельсовет	1236	567	669	45,9	54,1
Большемурашкинский муниципальный район	10508	4750	5758	45,2	54,8
Городское население	5554	2475	3079	44,6	55,4
Сельское население	4954	2275	2679	45,9	54,1
Городское поселение рабочий поселок Большое Мурашкино - городское население - пгт Большое Мурашкино (цмр)	5554	2475	3079	44,6	55,4
Сельское поселение Григоровский сельсовет	1059	487	572	46,0	54,0
Сельское поселение Советский сельсовет	1817	851	966	46,8	53,2
Сельское поселение Холязинский сельсовет	2078	937	1141	45,1	54,9
Бутурлинский муниципальный район	14471	6671	7800	46,1	53,9
Городское население	6412	2915	3497	45,5	54,5
Сельское население	8059	3756	4303	46,6	53,4
Городское поселение рабочий поселок Бутурлино	6934	3168	3766	45,7	54,3
Городское население - пгт Бутурлино (цмр)	6412	2915	3497	45,5	54,5
Сельское население	522	253	269	48,5	51,5
Сельское поселение Большебакалдский сельсовет	1289	580	709	45,0	55,0



	Мужчины и женщины	Мужчины	Женщины	В общей численности населения, процентов	
				мужчины	женщины
Сельское поселение Каменищинский сельсовет	1793	937	856	52,3	47,7
Сельское поселение Кочуновский сельсовет	1389	599	790	43,1	56,9
Сельское поселение Уваровский сельсовет	930	428	502	46,0	54,0
Сельское поселение Ягубовский сельсовет	2136	959	1177	44,9	55,1
Вадский муниципальный район - сельское население	15626	7642	7984	48,9	51,1
Сельское поселение Вадский сельсовет	7445	3426	4019	46,0	54,0
село Вад (цмр)	6698	3074	3624	45,9	54,1
Сельское поселение Дубенский сельсовет	1339	645	694	48,2	51,8
Сельское поселение Круто-Майданский сельсовет	1971	863	1108	43,8	56,2
Сельское поселение Лопатинский сельсовет	2340	1499	841	64,1	35,9
Сельское поселение Новомирский сельсовет	1457	695	762	47,7	52,3
Сельское поселение Стрельский сельсовет	1074	514	560	47,9	52,1
Варнавинский муниципальный район	13366	7932	5434	59,3	40,7
Городское население	3475	1630	1845	46,9	53,1
Сельское население	9891	6302	3589	63,7	36,3
Городское поселение рабочий поселок Варнавино - городское население - пгт Варнавино (цмр)	3475	1630	1845	46,9	53,1
Сельское поселение Богородский сельсовет	1645	810	835	49,2	50,8
Сельское поселение Восходовский сельсовет	3930	3199	731	81,4	18,6
Сельское поселение Михаленинский сельсовет	1136	556	580	48,9	51,1
Сельское поселение Северный сельсовет	2431	1368	1063	56,3	43,7
Сельское поселение Шудский сельсовет	749	369	380	49,3	50,7
Вачский муниципальный район	19979	8797	11182	44,0	56,0
Городское население	5987	2634	3353	44,0	56,0
Сельское население	13992	6163	7829	44,0	56,0
Городское поселение рабочий поселок Вача	6034	2650	3384	43,9	56,1
Городское население - пгт Вача (цмр)	5987	2634	3353	44,0	56,0
Сельское население	47	16	31	34,0	66,0
Сельское поселение Арефинский сельсовет	3402	1521	1881	44,7	55,3
Сельское поселение Казаковский сельсовет	3082	1372	1710	44,5	55,5
Сельское поселение Новосельский сельсовет	3086	1376	1710	44,6	55,4
Сельское поселение Филинский сельсовет	3270	1376	1894	42,1	57,9
Сельское поселение Чулковский сельсовет	1105	502	603	45,4	54,6
Ветлужский муниципальный район	16330	7523	8807	46,1	53,9
Городское население	11286	5090	6196	45,1	54,9
Сельское население	5044	2433	2611	48,2	51,8
Городское поселение город Ветлуга - городское население - г. Ветлуга (цмр)	8954	4068	4886	45,4	54,6
Городское поселение рабочий поселок им. М.И. Калинина - городское население - пгт им. Калинина	2332	1022	1310	43,8	56,2
Сельское поселение Воыиновский сельсовет	1109	528	581	47,6	52,4
Сельское поселение Крутцовский сельсовет	763	354	409	46,4	53,6
Сельское поселение Макарьевский сельсовет	1103	583	520	52,9	47,1
Сельское поселение Мошкинский сельсовет	846	390	456	46,1	53,9
Сельское поселение Новоуспенский сельсовет	290	151	139	52,1	47,9
Сельское поселение Проновский сельсовет	529	241	288	45,6	54,4
Сельское поселение Туранский сельсовет	404	186	218	46,0	54,0

	Мужчины и женщины	Мужчины	Женщины	В общей численности населения, процентов	
				мужчины	женщины
Вознесенский муниципальный район	17352	8164	9188	47,0	53,0
Городское население	6777	3212	3565	47,4	52,6
Сельское население	10575	4952	5623	46,8	53,2
Городское поселение рабочий поселок Вознесенское - городское население - пгт Вознесенское (цмр)	6777	3212	3565	47,4	52,6
Сельское поселение Бахтызинский сельсовет	1237	557	680	45,0	55,0
Сельское поселение Благодатовский сельсовет	766	357	409	46,6	53,4
Сельское поселение Бутаковский сельсовет	1019	483	536	47,4	52,6
Сельское поселение Кriuшинский сельсовет	1465	692	773	47,2	52,8
Сельское поселение Мотызлейский сельсовет	868	401	467	46,2	53,8
Сельское поселение Нарышкинский сельсовет	2970	1391	1579	46,8	53,2
Сельское поселение Полховско-Майданский сельсовет	1711	815	896	47,6	52,4
Сельское поселение Сарминский сельсовет	539	256	283	47,5	52,5
Володарский муниципальный район	58807	30825	27982	52,4	47,6
Городское население	35487	16760	18727	47,2	52,8
Сельское население	23320	14065	9255	60,3	39,7
Городское поселение город Володарск - городское население - г. Володарск (цмр)	9928	4430	5498	44,6	55,4
Городское поселение рабочий поселок Ильиногорск - городское население - пгт Ильиногорск	7963	3556	4407	44,7	55,3
Городское поселение рабочий поселок Красная Горка	1109	526	583	47,4	52,6
Городское население - пгт Красная Горка	555	249	306	44,9	55,1
Сельское население	554	277	277	50,0	50,0
Городское поселение рабочий поселок Решетиха - городское население - пгт Решетиха	6775	3031	3744	44,7	55,3
Городское поселение рабочий поселок Смолино - городское население - пгт Смолино	2742	1243	1499	45,3	54,7
Городское поселение рабочий поселок Фролищи - городское население - пгт Фролищи	1644	898	746	54,6	45,4
Городское поселение рабочий поселок Центральный	3289	2170	1119	66,0	34,0
Городское население - пгт Центральный	2957	2025	932	68,5	31,5
Сельское население	332	145	187	43,7	56,3
Городское поселение рабочий поселок Юганец - городское население - пгт Юганец	2923	1328	1595	45,4	54,6
Сельское поселение Золинский сельсовет	6241	3224	3017	51,7	48,3
Сельское поселение Ильинский сельсовет	2994	1360	1634	45,4	54,6
Сельское поселение Мулинский сельсовет	13199	9059	4140	68,6	31,4
Воротынский муниципальный район	19411	8841	10570	45,5	54,5
Городское население	7519	3392	4127	45,1	54,9
Сельское население	11892	5449	6443	45,8	54,2
Городское поселение рабочий поселок Воротынец - городское население - пгт Воротынец (цмр)	6451	2924	3527	45,3	54,7
Городское поселение рабочий поселок Васильсурск	1107	484	623	43,7	56,3
Городское население - пгт Васильсурск	1068	468	600	43,8	56,2
Сельское население	39	16	23	41,0	59,0
Сельское поселение Белавский сельсовет	1001	442	559	44,2	55,8
Сельское поселение Каменский сельсовет	1136	557	579	49,0	51,0
Сельское поселение Красногорский сельсовет	1206	536	670	44,4	55,6
Сельское поселение Михайловский сельсовет	1796	820	976	45,7	54,3



	Мужчины и женщины	Мужчины	Женщины	В общей численности населения, процентов	
				мужчины	женщины
Сельское поселение Огнев-Майданский сельсовет	1188	527	661	44,4	55,6
Сельское поселение Отарский сельсовет	1019	494	525	48,5	51,5
Сельское поселение Семьянский сельсовет	1458	672	786	46,1	53,9
Сельское поселение Фокинский сельсовет	1915	866	1049	45,2	54,8
Сельское поселение Чугуновский сельсовет	1134	519	615	45,8	54,2
Воскресенский муниципальный район	21645	9807	11838	45,3	54,7
Городское население	6185	2818	3367	45,6	54,4
Сельское население	15460	6989	8471	45,2	54,8
Городское поселение рабочий поселок Воскресенское	7765	3571	4194	46,0	54,0
Городское население - пгт Воскресенское (цмр)	6185	2818	3367	45,6	54,4
Сельское население	1580	753	827	47,7	52,3
Сельское поселение Благовещенский сельсовет	908	422	486	46,5	53,5
Сельское поселение Богородский сельсовет	2262	1014	1248	44,8	55,2
Сельское поселение Владимирский сельсовет	1749	764	985	43,7	56,3
Сельское поселение Воздвиженский сельсовет	2633	1177	1456	44,7	55,3
Сельское поселение Глуховский сельсовет	1777	808	969	45,5	54,5
Сельское поселение Егоровский сельсовет	619	278	341	44,9	55,1
Сельское поселение Капустихинский сельсовет	967	438	529	45,3	54,7
Сельское поселение Нахратовский сельсовет	1116	517	599	46,3	53,7
Сельское поселение Нестиарский сельсовет	669	299	370	44,7	55,3
Сельское поселение Староустинский сельсовет	1180	519	661	44,0	56,0
Выксунский муниципальный район	84845	38604	46241	45,5	54,5
Городское население	71566	32506	39060	45,4	54,6
Сельское население	13279	6098	7181	45,9	54,1
Городское поселение город Выкса	58210	26413	31797	45,4	54,6
Городское население - г. Выкса (цмр)	56201	25467	30734	45,3	54,7
Сельское население	2009	946	1063	47,1	52,9
Городское поселение рабочий поселок Ближне-Песочное	4811	2164	2647	45,0	55,0
Городское население - пгт Ближне-Песочное	2917	1271	1646	43,6	56,4
Сельское население	1894	893	1001	47,1	52,9
Городское поселение рабочий поселок Виля	4332	2017	2315	46,6	53,4
Городское население - пгт Виля	3344	1546	1798	46,2	53,8
Сельское население	988	471	517	47,7	52,3
Городское поселение рабочий поселок Досчатое - городское население - пгт Досчатое	5217	2475	2742	47,4	52,6
Городское поселение рабочий поселок Шиморское	5091	2261	2830	44,4	55,6
Городское население - пгт Шиморское	3887	1747	2140	44,9	55,1
Сельское население	1204	514	690	42,7	57,3
Сельское поселение Новодмитриевский сельсовет	2005	906	1099	45,2	54,8
Сельское поселение Туртапинский сельсовет	5179	2368	2811	45,7	54,3
Гагинский муниципальный район - сельское население	12444	5541	6903	44,5	55,5
Сельское поселение Большеаратский сельсовет	1811	820	991	45,3	54,7
Сельское поселение Ветошкинский сельсовет	1277	562	715	44,0	56,0
Сельское поселение Гагинский сельсовет	4602	2042	2560	44,4	55,6
село Гагино (цмр)	3891	1746	2145	44,9	55,1
Сельское поселение Покровский сельсовет	1043	462	581	44,3	55,7

	Мужчины и женщины	Мужчины	Женщины	В общей численности населения, процентов	
				мужчины	женщины
Сельское поселение Ушаковский сельсовет	1909	847	1062	44,4	55,6
Сельское поселение Юрьевский сельсовет	1802	808	994	44,8	55,2
Городецкий муниципальный район	91577	41018	50559	44,8	55,2
Городское население	72588	32191	40397	44,3	55,7
Сельское население	18989	8827	10162	46,5	53,5
Городское поселение город Городец - городское население - г. Городец (цмр)	30658	13629	17029	44,5	55,5
Городское поселение город Заволжье - городское население - г. Заволжье	40460	17878	22582	44,2	55,8
Городское поселение рабочий поселок Первомайский - городское население - пгт Первомайский	1470	684	786	46,5	53,5
Сельское поселение Бриляковский сельсовет	2326	1052	1274	45,2	54,8
Сельское поселение Зиняковский сельсовет	2586	1201	1385	46,4	53,6
Сельское поселение Ковригинский сельсовет	1180	559	621	47,4	52,6
Сельское поселение Кумохинский сельсовет	4676	2199	2477	47,0	53,0
Сельское поселение Николо-Погостинский сельсовет	2565	1185	1380	46,2	53,8
Сельское поселение Смиркинский сельсовет	694	321	373	46,3	53,7
Сельское поселение Смольковский сельсовет	1472	684	788	46,5	53,5
Сельское поселение Тимирязевский сельсовет	2131	1007	1124	47,3	52,7
Сельское поселение Федуринский сельсовет	1359	619	740	45,5	54,5
Дальнеконстантиновский муниципальный район	22474	10334	12140	46,0	54,0
Городское население	4777	2160	2617	45,2	54,8
Сельское население	17697	8174	9523	46,2	53,8
Городское поселение рабочий поселок Дальнее Константиново	4828	2186	2642	45,3	54,7
Городское население - пгт Дальнее Константиново (цмр)	4777	2160	2617	45,2	54,8
Сельское население	51	26	25	51,0	49,0
Сельское поселение Белозеровский сельсовет	1128	507	621	44,9	55,1
Сельское поселение Богоявленский сельсовет	1462	611	851	41,8	58,2
Сельское поселение Дубравский сельсовет	1688	774	914	45,9	54,1
Сельское поселение Кужутский сельсовет	1151	490	661	42,6	57,4
Сельское поселение Малопицкий сельсовет	959	419	540	43,7	56,3
Сельское поселение Нижегородский сельсовет	1977	896	1081	45,3	54,7
Сельское поселение Сарлейский сельсовет	2130	951	1179	44,6	55,4
Сельское поселение Суроватихинский сельсовет	5812	2886	2926	49,7	50,3
Сельское поселение Тепелевский сельсовет	1339	614	725	45,9	54,1
Дивеевский муниципальный район - сельское население	16618	7272	9346	43,8	56,2
Сельское поселение Верякушский сельсовет	1317	603	714	45,8	54,2
Сельское поселение Глуховский сельсовет	1405	624	781	44,4	55,6
Сельское поселение Дивеевский сельсовет	8601	3661	4940	42,6	57,4
село Дивеево (цмр)	6408	2729	3679	42,6	57,4
Сельское поселение Елизарьевский сельсовет	863	378	485	43,8	56,2
Сельское поселение Ивановский сельсовет	1611	753	858	46,7	53,3
Сельское поселение Сатисский сельсовет	2821	1253	1568	44,4	55,6
Княгининский муниципальный район	11922	5486	6436	46,0	54,0
Городское население	6708	3065	3643	45,7	54,3
Сельское население	5214	2421	2793	46,4	53,6

	Мужчины и женщины	Мужчины	Женщины	В общей численности населения, процентов	
				мужчины	женщины
Городское поселение город Княгинино	6964	3185	3779	45,7	54,3
Городское население - г. Княгинино (цмр)	6708	3065	3643	45,7	54,3
Сельское население	256	120	136	46,9	53,1
Сельское поселение Ананьевский сельсовет	1448	672	776	46,4	53,6
Сельское поселение Белкинский сельсовет	776	361	415	46,5	53,5
Сельское поселение Возрожденский сельсовет	1179	551	628	46,7	53,3
Сельское поселение Соловьевский сельсовет	1555	717	838	46,1	53,9
Ковернинский муниципальный район	19951	9396	10555	47,1	52,9
Городское население	6892	3160	3732	45,9	54,1
Сельское население	13059	6236	6823	47,8	52,2
Городское поселение рабочий поселок Ковернино - городское население - пгт Ковернино (цмр)	6892	3160	3732	45,9	54,1
Сельское поселение Большемостовский сельсовет	3366	1585	1781	47,1	52,9
Сельское поселение Гавриловский сельсовет	2127	1022	1105	48,0	52,0
Сельское поселение Горевский сельсовет	2280	1118	1162	49,0	51,0
Сельское поселение Скоробогатовский сельсовет	3087	1458	1629	47,2	52,8
Сельское поселение Хохломский сельсовет	2199	1053	1146	47,9	52,1
Краснобаковский муниципальный район	22524	11510	11014	51,1	48,9
Городское население	12545	5689	6856	45,3	54,7
Сельское население	9979	5821	4158	58,3	41,7
Городское поселение рабочий поселок Красные Баки	7766	3569	4197	46,0	54,0
Городское население - пгт Красные Баки (цмр)	7295	3355	3940	46,0	54,0
Сельское население	471	214	257	45,4	54,6
Городское поселение рабочий поселок Ветлужский	5743	2559	3184	44,6	55,4
Городское население - пгт Ветлужский	5250	2334	2916	44,5	55,5
Сельское население	493	225	268	45,6	54,4
Сельское поселение Зубилихинский сельсовет	1000	457	543	45,7	54,3
Сельское поселение Прудовский сельсовет	4267	3163	1104	74,1	25,9
Сельское поселение Чащихинский сельсовет	2273	1077	1196	47,4	52,6
Сельское поселение Шеманихинский сельсовет	1475	685	790	46,4	53,6
Краснооктябрьский муниципальный район - сельское население	11729	5514	6215	47,0	53,0
Сельское поселение Большерыбушкинский сельсовет	2666	1330	1336	49,9	50,1
Сельское поселение Ендовищинский сельсовет	834	413	421	49,5	50,5
Сельское поселение Кечасовский сельсовет	441	202	239	45,8	54,2
Сельское поселение Ключищинский сельсовет	417	192	225	46,0	54,0
Сельское поселение Маресевский сельсовет	415	199	216	48,0	52,0
Сельское поселение Медянский сельсовет	609	290	319	47,6	52,4
Сельское поселение Пошатовский сельсовет	441	217	224	49,2	50,8
Сельское поселение Салганский сельсовет	1434	628	806	43,8	56,2
Сельское поселение Саргинский сельсовет	610	272	338	44,6	55,4
Сельское поселение Семеновский сельсовет	590	268	322	45,4	54,6
Сельское поселение Уразовский сельсовет	2789	1277	1512	45,8	54,2
село Уразовка (цмр)	1626	733	893	45,1	54,9
Сельское поселение Чембилеевский сельсовет	483	226	257	46,8	53,2

	Мужчины и женщины	Мужчины	Женщины	В общей численности населения, процентов	
				мужчины	женщины
Кстовский муниципальный район	112823	51440	61383	45,6	54,4
Городское население	66657	30344	36313	45,5	54,5
Сельское население	46166	21096	25070	45,7	54,3
Городское поселение город Кстово - городское население - г. Кстово (цмр)	66657	30344	36313	45,5	54,5
Сельское поселение Афонинский сельсовет	5050	2312	2738	45,8	54,2
Сельское поселение Безводнинский сельсовет	2310	1077	1233	46,6	53,4
Сельское поселение Ближнеборисовский сельсовет	5321	2467	2854	46,4	53,6
Сельское поселение Большеельнинский сельсовет	8073	3624	4449	44,9	55,1
Сельское поселение Большемокринский сельсовет	2413	1113	1300	46,1	53,9
Сельское поселение Запрудновский сельсовет	2448	1067	1381	43,6	56,4
Сельское поселение Новоликеевский сельсовет	3559	1648	1911	46,3	53,7
Сельское поселение Прокошевский сельсовет	2018	944	1074	46,8	53,2
Сельское поселение Работкинский сельсовет	3587	1633	1954	45,5	54,5
Сельское поселение Ройкинский сельсовет	3736	1671	2065	44,7	55,3
Сельское поселение Слободской сельсовет	1703	774	929	45,4	54,6
Сельское поселение Чернухинский сельсовет	4633	2167	2466	46,8	53,2
Сельское поселение Чернышихинский сельсовет	1315	599	716	45,6	54,4
Кулебакский муниципальный район	52377	24079	28298	46,0	54,0
Городское население	42041	19058	22983	45,3	54,7
Сельское население	10336	5021	5315	48,6	51,4
Городское поселение город Кулебаки	35839	16097	19742	44,9	55,1
Городское население - г. Кулебаки (цмр)	35759	16060	19699	44,9	55,1
Сельское население	80	37	43	46,3	53,7
Городское поселение рабочий поселок Велетьма - городское население - пгт Велетьма	1020	483	537	47,4	52,6
Городское поселение рабочий поселок Гремячево - городское население - пгт Гремячево	5262	2515	2747	47,8	52,2
Сельское поселение Мурзицкий сельсовет	2383	1136	1247	47,7	52,3
Сельское поселение Саваслейский сельсовет	2737	1411	1326	51,6	48,4
Сельское поселение Серебрянский сельсовет	528	249	279	47,2	52,8
Сельское поселение Тепловский сельсовет	4608	2188	2420	47,5	52,5
Лукояновский муниципальный район	32384	15472	16912	47,8	52,2
Городское население	17711	8805	8906	49,7	50,3
Сельское население	14673	6667	8006	45,4	54,6
Городское поселение город Лукоянов	15904	7999	7905	50,3	49,7
Городское население - г. Лукоянов (цмр)	14951	7550	7401	50,5	49,5
Сельское население	953	449	504	47,1	52,9
Городское поселение рабочий поселок им. Степана Разина	3632	1646	1986	45,3	54,7
Городское население - пгт им. Степана Разина	2760	1255	1505	45,5	54,5
Сельское население	872	391	481	44,8	55,2
Сельское поселение Большеарский сельсовет	2121	948	1173	44,7	55,3
Сельское поселение Большемаресьевский сельсовет	1590	713	877	44,8	55,2
Сельское поселение Кудеяровский сельсовет	2760	1255	1505	45,5	54,5
Сельское поселение Лопатинский сельсовет	2035	914	1121	44,9	55,1
Сельское поселение Тольско-Майданский сельсовет	2349	1062	1287	45,2	54,8
Сельское поселение Шандровский сельсовет	1993	935	1058	46,9	53,1



	Мужчины и женщины	Мужчины	Женщины	В общей численности населения, процентов	
				мужчины	женщины
Лысковский муниципальный район	39964	18807	21157	47,1	52,9
Городское население	21880	9755	12125	44,6	55,4
Сельское население	18084	9052	9032	50,1	49,9
Городское поселение город Лысково	22165	9892	12273	44,6	55,4
Городское население - г. Лысково (цмр)	21880	9755	12125	44,6	55,4
Сельское население	285	137	148	48,1	51,9
Сельское поселение Барминский сельсовет	2191	966	1225	44,1	55,9
Сельское поселение Берендеевский сельсовет	1211	557	654	46,0	54,0
Сельское поселение Валковский сельсовет	1908	881	1027	46,2	53,8
Сельское поселение Кириковский сельсовет	1712	784	928	45,8	54,2
Сельское поселение Кисловский сельсовет	1569	706	863	45,0	55,0
Сельское поселение Красносельский сельсовет	3950	2677	1273	67,8	32,2
Сельское поселение Ленковский сельсовет	2589	1151	1438	44,5	55,5
Сельское поселение Трофимовский сельсовет	2669	1193	1476	44,7	55,3
Навашинский муниципальный район	24296	11045	13251	45,5	54,5
Городское население	17404	7901	9503	45,4	54,6
Сельское население	6892	3144	3748	45,6	54,4
Городское поселение город Навашино - городское население - г. Навашино (цмр)	16416	7471	8945	45,5	54,5
Городское поселение рабочий поселок Теша - городское население - пгт Теша	988	430	558	43,5	56,5
Сельское поселение Большеокуловский сельсовет	2659	1229	1430	46,2	53,8
Сельское поселение Натальинский сельсовет	2605	1153	1452	44,3	55,7
Сельское поселение Поздняковский сельсовет	1628	762	866	46,8	53,2
Павловский муниципальный район	100960	45188	55772	44,8	55,2
Городское население	81896	36526	45370	44,6	55,4
Сельское население	19064	8662	10402	45,4	54,6
Городское поселение Город Павлово - городское население - г. Павлово (цмр)	60698	27000	33698	44,5	55,5
Городское поселение город Ворсма - городское население - г. Ворсма	11620	5166	6454	44,5	55,5
Городское поселение город Горбатов	2813	1246	1567	44,3	55,7
Городское население - г. Горбатов	2278	1005	1273	44,1	55,9
Сельское население	535	241	294	45,0	55,0
Городское поселение рабочий поселок Тумботино	9488	4360	5128	46,0	54,0
Городское население - пгт Тумботино	7300	3355	3945	46,0	54,0
Сельское население	2188	1005	1183	45,9	54,1
Сельское поселение Абабковский сельсовет	2216	1026	1190	46,3	53,7
Сельское поселение Варезский сельсовет	1372	598	774	43,6	56,4
Сельское поселение Грудцинский сельсовет	1627	720	907	44,3	55,7
Сельское поселение Калининский сельсовет	4543	2060	2483	45,3	54,7
Сельское поселение Коровинский сельсовет	2460	1126	1334	45,8	54,2
Сельское поселение Таремский сельсовет	4123	1886	2237	45,7	54,3
Первомайский муниципальный район	20455	9279	11176	45,4	54,6
Городское население	16208	7332	8876	45,2	54,8
Сельское население	4247	1947	2300	45,8	54,2

	Мужчины и женщины	Мужчины	Женщины	В общей численности населения, процентов	
				мужчины	женщины
Городское поселение город Первомайск - городское население - г. Первомайск (цмр)	14568	6598	7970	45,3	54,7
Городское поселение рабочий поселок Сатис - городское население - пгт Сатис	1640	734	906	44,8	55,2
Сельское поселение Большемакателемский сельсовет	2101	944	1157	44,9	55,1
Сельское поселение Петровский сельсовет	2146	1003	1143	46,7	53,3
Перевозский муниципальный район	16519	7680	8839	46,5	53,5
Городское население	9201	4296	4905	46,7	53,3
Сельское население	7318	3384	3934	46,2	53,8
Городское поселение город Перевоз	9409	4409	5000	46,9	53,1
Городское население - г. Перевоз (цмр)	9201	4296	4905	46,7	53,3
Сельское население	208	113	95	54,3	45,7
Сельское поселение Дзержинский сельсовет	646	291	355	45,0	55,0
Сельское поселение Дубской сельсовет	1059	492	567	46,5	53,5
Сельское поселение Ичалковский сельсовет	1000	472	528	47,2	52,8
Сельское поселение Палецкий сельсовет	590	276	314	46,8	53,2
Сельское поселение Танайковский сельсовет	1146	517	629	45,1	54,9
Сельское поселение Тилининский сельсовет	1101	486	615	44,1	55,9
Сельское поселение Центральный сельсовет	1568	737	831	47,0	53,0
Пильнинский муниципальный район	21960	9988	11972	45,5	54,5
Городское население	7333	3338	3995	45,5	54,5
Сельское население	14627	6650	7977	45,5	54,5
Городское поселение рабочий поселок Пильна	7390	3363	4027	45,5	54,5
Городское население - пгт Пильна (цмр)	7333	3338	3995	45,5	54,5
Сельское население	57	25	32	43,9	56,1
Сельское поселение Большеандосовский сельсовет	1357	594	763	43,8	56,2
Сельское поселение Бортсурманский сельсовет	954	436	518	45,7	54,3
Сельское поселение Деяновский сельсовет	1265	587	678	46,4	53,6
Сельское поселение Красногорский сельсовет	2239	1094	1145	48,9	51,1
Сельское поселение Курмышский сельсовет	1038	492	546	47,4	52,6
Сельское поселение Медянский сельсовет	1481	659	822	44,5	55,5
Сельское поселение Можаров-Майданский сельсовет	1407	582	825	41,4	58,6
Сельское поселение Новомочалеевский сельсовет	1011	469	542	46,4	53,6
Сельское поселение Петряксинский сельсовет	1000	471	529	47,1	52,9
Сельское поселение Тенекаевский сельсовет	1623	711	912	43,8	56,2
Сельское поселение Языковский сельсовет	1195	530	665	44,4	55,6
Починковский муниципальный район - сельское население	30668	13754	16914	44,8	55,2
Сельское поселение Василевский сельсовет	1941	860	1081	44,3	55,7
Сельское поселение Василево-Майданский сельсовет	988	435	553	44,0	56,0
Сельское поселение Кочуровский сельсовет	1668	731	937	43,8	56,2
Сельское поселение Маресевский сельсовет	878	376	502	42,8	57,2
Сельское поселение Наруксовский сельсовет	3099	1339	1760	43,2	56,8
Сельское поселение Пеля-Хованский сельсовет	2055	900	1155	43,8	56,2
Сельское поселение Починковский сельсовет	13153	6068	7085	46,1	53,9
село Починки (цмр)	11891	5487	6404	46,1	53,9

	Мужчины и женщины	Мужчины	Женщины	В общей численности населения, процентов	
				мужчины	женщины
Сельское поселение Ризоватовский сельсовет	2444	1053	1391	43,1	56,9
Сельское поселение Ужовский сельсовет	4442	1992	2450	44,8	55,2
Семеновский муниципальный район	49152	23583	25569	48,0	52,0
Городское население	30849	15296	15553	49,6	50,4
Сельское население	18303	8287	10016	45,3	54,7
Городское поселение город Семенов - городское население - г. Семенов (цмр)	24473	10984	13489	44,9	55,1
Городское поселение рабочий поселок Сухобезводное	6830	4527	2303	66,3	33,7
Городское население - пгт Сухобезводное	6376	4312	2064	67,6	32,4
Сельское население	454	215	239	47,4	52,6
Сельское поселение Беласовский сельсовет	2735	1242	1493	45,4	54,6
Сельское поселение Боковской сельсовет	1432	653	779	45,6	54,4
Сельское поселение Ивановский сельсовет	1157	545	612	47,1	52,9
Сельское поселение Ильино-Заборский сельсовет	1477	663	814	44,9	55,1
Сельское поселение Малозиновьевский сельсовет	1560	738	822	47,3	52,7
Сельское поселение Медведевский сельсовет	1348	606	742	45,0	55,0
Сельское поселение Огибновский сельсовет	1801	799	1002	44,4	55,6
Сельское поселение Пафнутовский сельсовет	708	315	393	44,5	55,5
Сельское поселение Тарасихинский сельсовет	2385	1082	1303	45,4	54,6
Сельское поселение Хахальский сельсовет	1262	559	703	44,3	55,7
Сельское поселение Шалдежский сельсовет	1984	870	1114	43,9	56,1
Сергачский муниципальный район	31296	14033	17263	44,8	55,2
Городское население	21386	9572	11814	44,8	55,2
Сельское население	9910	4461	5449	45,0	55,0
Городское поселение город Сергач	21422	9590	11832	44,8	55,2
Городское население - г. Сергач (цмр)	21386	9572	11814	44,8	55,2
Сельское население	36	18	18	50,0	50,0
Сельское поселение Андреевский сельсовет	1755	802	953	45,7	54,3
Сельское поселение Ачкинский сельсовет	956	441	515	46,1	53,9
Сельское поселение Богородский сельсовет	902	385	517	42,7	57,3
Сельское поселение Камкинский сельсовет	1067	489	578	45,8	54,2
Сельское поселение Кочко-Пожарский сельсовет	704	312	392	44,3	55,7
Сельское поселение Лопатинский сельсовет	1616	721	895	44,6	55,4
Сельское поселение Пожарский сельсовет	905	412	493	45,5	54,5
Сельское поселение Староберезовский сельсовет	511	209	302	40,9	59,1
Сельское поселение Толбинский сельсовет	980	460	520	46,9	53,1
Сельское поселение Шубинский сельсовет	478	212	266	44,4	55,6
Сеченовский муниципальный район - сельское население	15446	7043	8403	45,6	54,4
Сельское поселение Болтинский сельсовет	1219	560	659	45,9	54,1
Сельское поселение Васильевский сельсовет	651	309	342	47,5	52,5
Сельское поселение Верхнеталызинский сельсовет	2860	1304	1556	45,6	54,4
Сельское поселение Кочетовский сельсовет	1199	494	705	41,2	58,8
Сельское поселение Красноостровский сельсовет	494	231	263	46,8	53,2
Сельское поселение Мурзицкий сельсовет	1249	568	681	45,5	54,5
Сельское поселение Сеченовский сельсовет	7774	3577	4197	46,0	54,0
село Сеченово (цмр)	5263	2434	2829	46,2	53,8

	Мужчины и женщины	Мужчины	Женщины	В общей численности населения, процентов	
				мужчины	женщины
Сокольский муниципальный район	14139	6532	7607	46,2	53,8
Городское население	6344	2844	3500	44,8	55,2
Сельское население	7795	3688	4107	47,3	52,7
Городское поселение рабочий поселок Сокольское - городское население - пгт Сокольское (цмр)	6344	2844	3500	44,8	55,2
Сельское поселение Волжский сельсовет	2217	1023	1194	46,1	53,9
Сельское поселение Лойминский сельсовет	3006	1437	1569	47,8	52,2
Сельское поселение Междуреченский сельсовет	2572	1228	1344	47,7	52,3
Сосновский муниципальный район	19546	8900	10646	45,5	54,5
Городское население	8746	3966	4780	45,3	54,7
Сельское население	10800	4934	5866	45,7	54,3
Городское поселение рабочий поселок Сосновское - городское население - пгт Сосновское (цмр)	8746	3966	4780	45,3	54,7
Сельское поселение Виткуловский сельсовет	2050	948	1102	46,2	53,8
Сельское поселение Давыдовский сельсовет	775	352	423	45,4	54,6
Сельское поселение Елизаровский сельсовет	2175	986	1189	45,3	54,7
Сельское поселение Крутецкий сельсовет	1376	645	731	46,9	53,1
Сельское поселение Панинский сельсовет	777	368	409	47,4	52,6
Сельское поселение Рожковский сельсовет	1550	705	845	45,5	54,5
Сельское поселение Селитьбинский сельсовет	1086	472	614	43,5	56,5
Сельское поселение Яковский сельсовет	1011	458	553	45,3	54,7
Спасский муниципальный район - сельское население	10998	4910	6088	44,6	55,4
Сельское поселение Базловский сельсовет	964	439	525	45,5	54,5
Сельское поселение Вазьянский сельсовет	995	422	573	42,4	57,6
Сельское поселение Высокоосельский сельсовет	916	402	514	43,9	56,1
Сельское поселение Красноватрасский сельсовет	1504	656	848	43,6	56,4
Сельское поселение Маклаковский сельсовет	1302	582	720	44,7	55,3
Сельское поселение Спасский сельсовет	4323	1958	2365	45,3	54,7
село Спасское (цмр)	3947	1788	2159	45,3	54,7
Сельское поселение Турбанский сельсовет	994	451	543	45,4	54,6
Тонкинский муниципальный район	9007	4239	4768	47,1	52,9
Городское население	5103	2360	2743	46,2	53,8
Сельское население	3904	1879	2025	48,1	51,9
Городское поселение рабочий поселок Тонкино	5157	2386	2771	46,3	53,7
Городское население - пгт Тонкино (цмр)	5103	2360	2743	46,2	53,8
Сельское население	54	26	28	48,1	51,9
Сельское поселение Бердниковский сельсовет	1061	487	574	45,9	54,1
Сельское поселение Большесодомовский сельсовет	1005	488	517	48,6	51,4
Сельское поселение Вязовский сельсовет	941	463	478	49,2	50,8
Сельское поселение Пакалевский сельсовет	843	415	428	49,2	50,8
Тоншаевский муниципальный район	20219	11566	8653	57,2	42,8
Городское население	9891	4544	5347	45,9	54,1
Сельское население	10328	7022	3306	68,0	32,0
Городское поселение рабочий поселок Тоншаево	5331	2489	2842	46,7	53,3
Городское население - пгт Тоншаево (цмр)	4570	2121	2449	46,4	53,6
Сельское население	761	368	393	48,4	51,6



	Мужчины и женщины	Мужчины	Женщины	В общей численности населения, процентов	
				мужчины	женщины
Городское поселение рабочий поселок Пижма	4836	2239	2597	46,3	53,7
Городское население - пгт Пижма	4309	1977	2332	45,9	54,1
Сельское население	527	262	265	49,7	50,3
Городское поселение рабочий поселок Шайгино - городское население - пгт Шайгино	1012	446	566	44,1	55,9
Сельское поселение Березятский сельсовет	568	277	291	48,8	51,2
Сельское поселение Кодочиговский сельсовет	1229	918	311	74,7	25,3
Сельское поселение Ложкинский сельсовет	760	383	377	50,4	49,6
Сельское поселение Одошнурский сельсовет	5297	4247	1050	80,2	19,8
Сельское поселение Ошминский сельсовет	712	331	381	46,5	53,5
Сельское поселение Увийский сельсовет	474	236	238	49,8	50,2
Уренский муниципальный район	30106	14075	16031	46,8	53,2
Городское население	17319	8074	9245	46,6	53,4
Сельское население	12787	6001	6786	46,9	53,1
Городское поселение город Урень	12439	5769	6670	46,4	53,6
Городское население - г. Урень (цмр)	12304	5703	6601	46,4	53,6
Сельское население	135	66	69	48,9	51,1
Городское поселение рабочий поселок Арья	5122	2421	2701	47,3	52,7
Городское население - пгт Арья	5015	2371	2644	47,3	52,7
Сельское население	107	50	57	46,7	53,3
Сельское поселение Большеарьевский сельсовет	772	373	399	48,3	51,7
Сельское поселение Большепесочнинский сельсовет	855	405	450	47,4	52,6
Сельское поселение Ворошиловский сельсовет	1581	719	862	45,5	54,5
Сельское поселение Вязовский сельсовет	565	247	318	43,7	56,3
Сельское поселение Горевский сельсовет	1267	611	656	48,2	51,8
Сельское поселение Карповский сельсовет	705	340	365	48,2	51,8
Сельское поселение Карпунихинский сельсовет	949	436	513	45,9	54,1
Сельское поселение Красногорский сельсовет	232	107	125	46,1	53,9
Сельское поселение Минеевский сельсовет	410	188	222	45,9	54,1
Сельское поселение Обходский сельсовет	569	287	282	50,4	49,6
Сельское поселение Семеновский сельсовет	849	412	437	48,5	51,5
Сельское поселение Темтовский сельсовет	924	420	504	45,5	54,5
Сельское поселение Устанский сельсовет	2867	1340	1527	46,7	53,3
Чкаловский муниципальный район	21963	9855	12108	44,9	55,1
Городское население	13942	6217	7725	44,6	55,4
Сельское население	8021	3638	4383	45,4	54,6
Городское поселение город Чкаловск - городское население - г. Чкаловск (цмр)	12368	5503	6865	44,5	55,5
Городское поселение рабочий поселок Катунки - городское население - пгт Катунки	806	353	453	43,8	56,2
Городское поселение рабочий поселок Чистое - городское население - пгт Чистое	768	361	407	47,0	53,0
Сельское поселение Беловско-Новинский сельсовет	1167	549	618	47,0	53,0
Сельское поселение Вершиловский сельсовет	908	417	491	45,9	54,1
Сельское поселение Котельницкий сельсовет	1253	568	685	45,3	54,7
Сельское поселение Кузнецовский сельсовет	1863	832	1031	44,7	55,3

	Мужчины и женщины	Мужчины	Женщины	В общей численности населения, процентов	
				мужчины	женщины
Сельское поселение Пуреховский сельсовет	2031	916	1115	45,1	54,9
Сельское поселение Соломатовский сельсовет	799	356	443	44,6	55,4
Шарангский муниципальный район	12450	5870	6580	47,1	52,9
Городское население	6557	3046	3511	46,5	53,5
Сельское население	5893	2824	3069	47,9	52,1
Городское поселение рабочий поселок Шаранга	6670	3099	3571	46,5	53,5
Городское население - пгт Шаранга (цмр)	6557	3046	3511	46,5	53,5
Сельское население	113	53	60	46,9	53,1
Сельское поселение Большерудкинский сельсовет	1172	559	613	47,7	52,3
Сельское поселение Большеустинский сельсовет	629	297	332	47,2	52,8
Сельское поселение Кушнурский сельсовет	709	344	365	48,5	51,5
Сельское поселение Роженцовский сельсовет	1138	523	615	46,0	54,0
Сельское поселение Старорудкинский сельсовет	760	370	390	48,7	51,3
Сельское поселение Черномужский сельсовет	793	381	412	48,0	52,0
Сельское поселение Щенниковский сельсовет	579	297	282	51,3	48,7
Шатковский муниципальный район	27018	11882	15136	44,0	56,0
Городское население	10667	4800	5867	45,0	55,0
Сельское население	16351	7082	9269	43,3	56,7
Городское поселение рабочий поселок Шатки	9825	4430	5395	45,1	54,9
Городское население - пгт Шатки (цмр)	9652	4351	5301	45,1	54,9
Сельское население	173	79	94	45,7	54,3
Городское поселение рабочий поселок Лесогорск	2563	850	1713	33,2	66,8
Городское население - пгт Лесогорск	1015	449	566	44,2	55,8
Сельское население	1548	401	1147	25,9	74,1
Сельское поселение Архангельский сельсовет	2611	1178	1433	45,1	54,9
Сельское поселение Кержемокский сельсовет	1376	646	730	46,9	53,1
Сельское поселение Костянский сельсовет	1099	488	611	44,4	55,6
Сельское поселение Красноборский сельсовет	1777	789	988	44,4	55,6
Сельское поселение Светлогорский сельсовет	2312	1050	1262	45,4	54,6
Сельское поселение Силинский сельсовет	1255	571	684	45,5	54,5
Сельское поселение Смирновский сельсовет	1491	673	818	45,1	54,9
Сельское поселение Староиванцевский сельсовет	1085	511	574	47,1	52,9
Сельское поселение Шараповский сельсовет	1624	696	928	42,9	57,1
Шахунский муниципальный район	39625	18004	21621	45,4	54,6
Городское население	31419	14142	17277	45,0	55,0
Сельское население	8206	3862	4344	47,1	52,9
Городское поселение город Шахунья	21071	9523	11548	45,2	54,8
Городское население - г. Шахунья (цмр)	20921	9451	11470	45,2	54,8
Сельское население	150	72	78	48,0	52,0
Городское поселение рабочий поселок Вахтан - городское население - пгт Вахтан	5769	2582	3187	44,8	55,2
Городское поселение рабочий поселок Сява	4753	2118	2635	44,6	55,4
Городское население - пгт Сява	4729	2109	2620	44,6	55,4
Сельское население	24	9	15	37,5	62,5
Сельское поселение Акатовский сельсовет	1142	550	592	48,2	51,8
Сельское поселение Красногорский сельсовет	781	372	409	47,6	52,4



	Мужчины и женщины	Мужчины	Женщины	В общей численности населения, процентов	
				мужчины	женщины
Сельское поселение Лужайский сельсовет	2463	1167	1296	47,4	52,6
Сельское поселение Туманинский сельсовет	718	333	385	46,4	53,6
Сельское поселение Хмелевицкий сельсовет	2928	1359	1569	46,4	53,6
Оренбургская область	2033072	945194	1087878	46,5	53,5
Городское население	1213937	554935	659002	45,7	54,3
Сельское население	819135	390259	428876	47,6	52,4
Городской округ город Оренбург	563876	257258	306618	45,6	54,4
Городское население – г. Оренбург	548331	249970	298361	45,6	54,4
внутригородские районы					
Дзержинский	157108	70536	86572	44,9	55,1
Ленинский	176450	81530	94920	46,2	53,8
Промышленный	116689	52397	64292	44,9	55,1
Центральный	98084	45507	52577	46,4	53,6
Сельское население	15545	7288	8257	46,9	53,1
Городской округ город Бугуруслан	50226	22829	27397	45,5	54,5
Городское население – г. Бугуруслан	49741	22584	27157	45,4	54,6
Сельское население	485	245	240	50,5	49,5
Городской округ город Бузулук - городское население - г. Бузулук	82904	37576	45328	45,3	54,7
Городской округ город Гай	38925	17729	21196	45,5	54,5
Городское население – г. Гай	38301	17429	20872	45,5	54,5
Сельское население	624	300	324	48,1	51,9
Городской округ город Медногорск	29120	12938	16182	44,4	55,6
Городское население – г. Медногорск	27292	12069	15223	44,2	55,8
Сельское население	1828	869	959	47,5	52,5
Городской округ город Новотроицк	105367	50421	54946	47,9	52,1
Городское население – г. Новотроицк	98173	46866	51307	47,7	52,3
Сельское население	7194	3555	3639	49,4	50,6
Городской округ город Орск	244004	109087	134917	44,7	55,3
Городское население – г. Орск	239800	107141	132659	44,7	55,3
внутригородские районы					
Ленинский	74989	32982	42007	44,0	56,0
Октябрьский	93033	41250	51783	44,3	55,7
Советский	71778	32909	38869	45,8	54,2
Сельское население	4204	1946	2258	46,3	53,7
Городской округ пгт Комаровский - городское население – пгт Комаровский	8064	4785	3279	59,3	40,7
Городской округ город Сорочинск - городское население - г. Сорочинск	29249	13554	15695	46,3	53,7
Абдулинский муниципальный район	30546	14159	16387	46,4	53,6
Городское население	20173	9306	10867	46,1	53,9
Сельское население	10373	4853	5520	46,8	53,2
Городское поселение город Абдулино - городское население - г. Абдулино (цмр)	20173	9306	10867	46,1	53,9
Сельское поселение Абдрахмановский сельсовет	677	320	357	47,3	52,7
Сельское поселение Артемьевский сельсовет	905	434	471	48,0	52,0
Сельское поселение Емантаевский сельсовет	488	230	258	47,1	52,9

	Мужчины и женщины	Мужчины	Женщины	В общей численности населения, процентов	
				мужчины	женщины
Сельское поселение Зериклинский сельсовет	599	269	330	44,9	55,1
Сельское поселение Искринский сельсовет	1511	734	777	48,6	51,4
Сельское поселение Камышсадакский сельсовет	346	163	183	47,1	52,9
Сельское поселение Малосурметский сельсовет	674	296	378	43,9	56,1
Сельское поселение Нижнекурмейский сельсовет	318	150	168	47,2	52,8
Сельское поселение Новоякуповский сельсовет	984	485	499	49,3	50,7
Сельское поселение Первомайский сельсовет	549	238	311	43,4	56,6
Сельское поселение Покровский сельсовет	1106	520	586	47,0	53,0
Сельское поселение Старошалтинский сельсовет	585	270	315	46,2	53,8
Сельское поселение Тирис-Усмановский сельсовет	516	233	283	45,2	54,8
Сельское поселение Чеганлинский сельсовет	1115	511	604	45,8	54,2
Адамовский муниципальный район - сельское население	26079	12262	13817	47,0	53,0
Сельское поселение Адамовский поссовет	9501	4374	5127	46,0	54,0
посёлок Адамовка (цмр)	7733	3532	4201	45,7	54,3
Сельское поселение Аниховский сельсовет	1529	740	789	48,4	51,6
Сельское поселение Брацлавский сельсовет	1504	708	796	47,1	52,9
Сельское поселение Елизаветинский сельсовет	1648	793	855	48,1	51,9
Сельское поселение Комсомольский сельсовет	1607	786	821	48,9	51,1
Сельское поселение Майский сельсовет	1588	782	806	49,2	50,8
Сельское поселение Обильновский сельсовет	845	406	439	48,0	52,0
Сельское поселение Речной поссовет	440	213	227	48,4	51,6
Сельское поселение Совхозный сельсовет	1185	559	626	47,2	52,8
Сельское поселение Теренсайский сельсовет	2985	1396	1589	46,8	53,2
Сельское поселение Шильдинский поссовет	2190	1006	1184	45,9	54,1
Сельское поселение Юбилейный сельсовет	1057	499	558	47,2	52,8
Акбулакский муниципальный район - сельское население	25606	12741	12865	49,8	50,2
Сельское поселение Акбулакский поссовет	14406	7361	7045	51,1	48,9
посёлок Акбулак (цмр)	13918	7119	6799	51,1	48,9
Сельское поселение Базартюбинский сельсовет	806	379	427	47,0	53,0
Сельское поселение Васильевский сельсовет	461	209	252	45,3	54,7
Сельское поселение Заилечный сельсовет	923	441	482	47,8	52,2
Сельское поселение Каракудукский сельсовет	737	361	376	49,0	51,0
Сельское поселение Карасаевский сельсовет	602	296	306	49,2	50,8
Сельское поселение Карповский сельсовет	311	154	157	49,5	50,5
Сельское поселение Мичуринский сельсовет	862	413	449	47,9	52,1
Сельское поселение Новогригорьевский сельсовет	618	286	332	46,3	53,7
Сельское поселение Новопавловский сельсовет	852	393	459	46,1	53,9
Сельское поселение Новоуспенковский сельсовет	536	254	282	47,4	52,6
Сельское поселение Сагарчинский сельсовет	1353	663	690	49,0	51,0
Сельское поселение Советский сельсовет	600	297	303	49,5	50,5
Сельское поселение Тамдысайский сельсовет	292	151	141	51,7	48,3
Сельское поселение Фёдоровский сельсовет	701	332	369	47,4	52,6
Сельское поселение Шаповаловский сельсовет	707	351	356	49,6	50,4
Сельское поселение Шкуновский сельсовет	839	400	439	47,7	52,3

	Мужчины и женщины	Мужчины	Женщины	В общей численности населения, процентов	
				мужчины	женщины
Александровский муниципальный район - сельское население	15702	7414	8288	47,2	52,8
Сельское поселение Александровский сельсовет	4430	2054	2376	46,4	53,6
село Александровка (цпр)	3988	1836	2152	46,0	54,0
Сельское поселение Георгиевский сельсовет	553	263	290	47,6	52,4
Сельское поселение Добринский сельсовет	835	396	439	47,4	52,6
Сельское поселение Ждановский сельсовет	2235	1059	1176	47,4	52,6
Сельское поселение Зелёнорощинский сельсовет	758	361	397	47,6	52,4
Сельское поселение Каликинский сельсовет	765	368	397	48,1	51,9
Сельское поселение Марковский сельсовет	744	352	392	47,3	52,7
Сельское поселение Новомихайловский сельсовет	670	311	359	46,4	53,6
Сельское поселение Романовский сельсовет	812	393	419	48,4	51,6
Сельское поселение Султакаевский сельсовет	622	305	317	49,0	51,0
Сельское поселение Тукаевский сельсовет	656	298	358	45,4	54,6
Сельское поселение Хортицкий сельсовет	1581	759	822	48,0	52,0
Сельское поселение Чебоксаровский сельсовет	380	191	189	50,3	49,7
Сельское поселение Яфаровский сельсовет	661	304	357	46,0	54,0
Асекеевский муниципальный район - сельское население	21050	10006	11044	47,5	52,5
Сельское поселение Аксютинский сельсовет	261	127	134	48,7	51,3
Сельское поселение Алексеевский сельсовет	301	138	163	45,8	54,2
Сельское поселение Асекеевский сельсовет	5703	2707	2996	47,5	52,5
село Асекеево (цпр)	5201	2463	2738	47,4	52,6
Сельское поселение Баландинский сельсовет	599	287	312	47,9	52,1
Сельское поселение Воздвиженский сельсовет	549	262	287	47,7	52,3
Сельское поселение Думинский сельсовет	200	99	101	49,5	50,5
Сельское поселение Заглядинский сельсовет	1596	768	828	48,1	51,9
Сельское поселение Кислинский сельсовет	333	161	172	48,3	51,7
Сельское поселение Красногорский сельсовет	658	299	359	45,4	54,6
Сельское поселение Кутлуевский сельсовет	770	356	414	46,2	53,8
Сельское поселение Лекаревский сельсовет	775	381	394	49,2	50,8
Сельское поселение Мартыновский сельсовет	543	258	285	47,5	52,5
Сельское поселение Мочагаевский сельсовет	562	273	289	48,6	51,4
Сельское поселение Новосултангуловский сельсовет	1267	579	688	45,7	54,3
Сельское поселение Рязановский сельсовет	703	319	384	45,4	54,6
Сельское поселение Старокульшариповский сельсовет	1295	615	680	47,5	52,5
Сельское поселение Старомукменевский сельсовет	658	333	325	50,6	49,4
Сельское поселение Троицкий сельсовет	690	331	359	48,0	52,0
Сельское поселение Чкаловский сельсовет	2185	1023	1162	46,8	53,2
Сельское поселение Юдинский сельсовет	669	333	336	49,8	50,2
Сельское поселение Яковлевский сельсовет	733	357	376	48,7	51,3
Беляевский муниципальный район - сельское население	17074	8197	8877	48,0	52,0
Сельское поселение Белогорский сельсовет	1549	772	777	49,8	50,2
Сельское поселение Беляевский сельсовет	5354	2497	2857	46,6	53,4
село Беляевка (цпр)	4989	2316	2673	46,4	53,6
Сельское поселение Бурлыкский сельсовет	1312	638	674	48,6	51,4
Сельское поселение Буртинский сельсовет	1450	691	759	47,7	52,3

	Мужчины и женщины	Мужчины	Женщины	В общей численности населения, процентов	
				мужчины	женщины
Сельское поселение Днепровский сельсовет	907	465	442	51,3	48,7
Сельское поселение Донской сельсовет	747	352	395	47,1	52,9
Сельское поселение Дубенский поссовет	430	191	239	44,4	55,6
Сельское поселение Карагачский сельсовет	937	457	480	48,8	51,2
Сельское поселение Ключёвский сельсовет	1619	784	835	48,4	51,6
Сельское поселение Крючковский сельсовет	2254	1088	1166	48,3	51,7
Сельское поселение Раздольный сельсовет	515	262	253	50,9	49,1
Бугурусланский муниципальный район - сельское население	19680	9405	10275	47,8	52,2
Сельское поселение Аксаковский сельсовет	1014	474	540	46,7	53,3
Сельское поселение Благодаровский сельсовет	1115	540	575	48,4	51,6
Сельское поселение Дмитриевский сельсовет	883	416	467	47,1	52,9
Сельское поселение Елатомский сельсовет	933	453	480	48,6	51,4
Сельское поселение Завьяловский сельсовет	2217	1068	1149	48,2	51,8
Сельское поселение Кирюшкинский сельсовет	1843	888	955	48,2	51,8
Сельское поселение Кокшеевский сельсовет	752	373	379	49,6	50,4
Сельское поселение Коровинский сельсовет	758	361	397	47,6	52,4
Сельское поселение Михайловский сельсовет	3574	1717	1857	48,0	52,0
село Михайловка (цпр)	2735	1306	1429	47,8	52,2
Сельское поселение Нижнепавлушкинский сельсовет	694	328	366	47,3	52,7
Сельское поселение Нойкинский сельсовет	831	393	438	47,3	52,7
Сельское поселение Пилюгинский сельсовет	2583	1245	1338	48,2	51,8
Сельское поселение Полибинский сельсовет	1063	498	565	46,8	53,2
Сельское поселение Русскобоклинский сельсовет	563	261	302	46,4	53,6
Сельское поселение Советский сельсовет	857	390	467	45,5	54,5
Бузулукский муниципальный район - сельское население	31071	14579	16492	46,9	53,1
Сельское поселение Алдаркинский сельсовет	488	220	268	45,1	54,9
Сельское поселение Берёзовский сельсовет	436	206	230	47,2	52,8
Сельское поселение Боровой сельсовет	416	203	213	48,8	51,2
Сельское поселение Верхневязовский сельсовет	1047	502	545	47,9	52,1
Сельское поселение Державинский сельсовет	1024	452	572	44,1	55,9
Сельское поселение Елховский сельсовет	532	247	285	46,4	53,6
Сельское поселение Елшанский сельсовет	1206	543	663	45,0	55,0
Сельское поселение Жилинский сельсовет	589	259	330	44,0	56,0
Сельское поселение Каменносарминский сельсовет	578	259	319	44,8	55,2
Сельское поселение Колтубановский поссовет	3450	1612	1838	46,7	53,3
Сельское поселение Колтубанский сельсовет	711	338	373	47,5	52,5
Сельское поселение Красногвардейский сельсовет	4288	1980	2308	46,2	53,8
посёлок Красногвардеец (цпр)	3608	1657	1951	45,9	54,1
Сельское поселение Краснослободский сельсовет	476	214	262	45,0	55,0
Сельское поселение Липовский сельсовет	580	268	312	46,2	53,8
Сельское поселение Лисьеполянский сельсовет	818	389	429	47,6	52,4
Сельское поселение Могутовский сельсовет	615	288	327	46,8	53,2
Сельское поселение Новоалександровский сельсовет	2677	1305	1372	48,7	51,3
Сельское поселение Новотепловский сельсовет	489	242	247	49,5	50,5
Сельское поселение Палимовский сельсовет	2426	1177	1249	48,5	51,5



	Мужчины и женщины	Мужчины	Женщины	В общей численности населения, процентов	
				мужчины	женщины
Сельское поселение Подколкинский сельсовет	1160	558	602	48,1	51,9
Сельское поселение Преображенский сельсовет	644	301	343	46,7	53,3
Сельское поселение Пригородный сельсовет	869	408	461	47,0	53,0
Сельское поселение Проскуринский сельсовет	816	370	446	45,3	54,7
Сельское поселение Староалександровский сельсовет	640	297	343	46,4	53,6
Сельское поселение Сухореченский сельсовет	1588	778	810	49,0	51,0
Сельское поселение Твердиловский сельсовет	491	222	269	45,2	54,8
Сельское поселение Троицкий сельсовет	669	280	389	41,9	58,1
Сельское поселение Тупиковский сельсовет	613	303	310	49,4	50,6
Сельское поселение Шахматовский сельсовет	735	358	377	48,7	51,3
Гайский муниципальный район - сельское население	10331	4909	5422	47,5	52,5
Сельское поселение Губерлинский сельсовет	509	256	253	50,3	49,7
Сельское поселение Ириклинский поссовет	1726	805	921	46,6	53,4
Сельское поселение Камейкинский сельсовет	1337	623	714	46,6	53,4
Сельское поселение Колпакский сельсовет	1358	635	723	46,8	53,2
Сельское поселение Новониколаевский сельсовет	1569	773	796	49,3	50,7
Сельское поселение Новопетропавловский сельсовет	653	310	343	47,5	52,5
Сельское поселение Репинский сельсовет	753	361	392	47,9	52,1
Сельское поселение Халиловский поссовет	2426	1146	1280	47,2	52,8
Грачёвский муниципальный район - сельское население	13495	6293	7202	46,6	53,4
Сельское поселение Александровский сельсовет	665	317	348	47,7	52,3
Сельское поселение Верхнеигнашкинский сельсовет	601	281	320	46,8	53,2
Сельское поселение Грачёвский сельсовет	6137	2860	3277	46,6	53,4
село Грачёвка (цмр)	6122	2853	3269	46,6	53,4
Сельское поселение Ероховский сельсовет	531	241	290	45,4	54,6
Сельское поселение Ключевский сельсовет	640	302	338	47,2	52,8
Сельское поселение Новоникольский сельсовет	660	304	356	46,1	53,9
Сельское поселение Петрохерсонский сельсовет	784	366	418	46,7	53,3
Сельское поселение Побединский сельсовет	485	231	254	47,6	52,4
Сельское поселение Подлесный сельсовет	352	172	180	48,9	51,1
Сельское поселение Русскоигнашкинский сельсовет	682	319	363	46,8	53,2
Сельское поселение Старояшкинский сельсовет	738	324	414	43,9	56,1
Сельское поселение Таллинский сельсовет	803	361	442	45,0	55,0
Сельское поселение Ягодинский сельсовет	417	215	202	51,6	48,4
Домбаровский муниципальный район - сельское население	15994	7561	8433	47,3	52,7
Сельское поселение Ащебутакский сельсовет	1685	779	906	46,2	53,8
Сельское поселение Домбаровский сельсовет	2438	1177	1261	48,3	51,7
Сельское поселение Домбаровский поссовет	8821	4121	4700	46,7	53,3
посёлок Домбаровский (цмр)	8614	4019	4595	46,7	53,3
Сельское поселение Заречный сельсовет	666	323	343	48,5	51,5
Сельское поселение Заринский сельсовет	450	215	235	47,8	52,2
Сельское поселение Красночабанский сельсовет	915	445	470	48,6	51,4
Сельское поселение Полевой сельсовет	1019	501	518	49,2	50,8

	Мужчины и женщины	Мужчины	Женщины	В общей численности населения, процентов	
				мужчины	женщины
Илекский муниципальный район - сельское население	25150	12093	13057	48,1	51,9
Сельское поселение Димитровский сельсовет	1250	629	621	50,3	49,7
Сельское поселение Затонновский сельсовет	600	293	307	48,8	51,2
Сельское поселение Илекский сельсовет	9957	4603	5354	46,2	53,8
село Илек (цмр)	9760	4506	5254	46,2	53,8
Сельское поселение Кардаилловский сельсовет	2555	1224	1331	47,9	52,1
Сельское поселение Красноярский сельсовет	794	372	422	46,9	53,1
Сельское поселение Мухрановский сельсовет	770	367	403	47,7	52,3
Сельское поселение Нижнеозёрнинский сельсовет	1519	749	770	49,3	50,7
Сельское поселение Озёрский сельсовет	1007	474	533	47,1	52,9
Сельское поселение Подстепкинский сельсовет	528	254	274	48,1	51,9
Сельское поселение Привольный сельсовет	1344	641	703	47,7	52,3
Сельское поселение Рассыпнянский сельсовет	786	364	422	46,3	53,7
Сельское поселение Сладковский сельсовет	773	386	387	49,9	50,1
Сельское поселение Студёновский сельсовет	1975	1106	869	56,0	44,0
Сельское поселение Сухореченский сельсовет	617	303	314	49,1	50,9
Сельское поселение Яманский сельсовет	675	328	347	48,6	51,4
Кваркенский муниципальный район - сельское население	18655	8836	9819	47,4	52,6
Сельское поселение Айдырлинский поссовет	665	311	354	46,8	53,2
Сельское поселение Аландский сельсовет	1010	501	509	49,6	50,4
Сельское поселение Бриентский сельсовет	964	477	487	49,5	50,5
Сельское поселение Зеленодольский сельсовет	745	358	387	48,1	51,9
Сельское поселение Кваркенский сельсовет	4553	2142	2411	47,0	53,0
село Кваркено (цмр)	3923	1841	2082	46,9	53,1
Сельское поселение Кировский сельсовет	1157	542	615	46,8	53,2
Сельское поселение Коминтерновский сельсовет	1174	552	622	47,0	53,0
Сельское поселение Красноярский поссовет	3136	1455	1681	46,4	53,6
Сельское поселение Новооренбургский сельсовет	638	309	329	48,4	51,6
Сельское поселение Приморский сельсовет	944	468	476	49,6	50,4
Сельское поселение Просторский сельсовет	750	353	397	47,1	52,9
Сельское поселение Таналыкский сельсовет	592	272	320	45,9	54,1
Сельское поселение Уральский сельсовет	1399	663	736	47,4	52,6
Сельское поселение Уртазымский сельсовет	928	433	495	46,7	53,3
Красногвардейский муниципальный район - сельское население	21097	10099	10998	47,9	52,1
Сельское поселение Дмитриевский сельсовет	520	256	264	49,2	50,8
Сельское поселение Залесовский сельсовет	408	186	222	45,6	54,4
Сельское поселение Ивановский сельсовет	483	228	255	47,2	52,8
Сельское поселение Кинзельский сельсовет	1132	518	614	45,8	54,2
Сельское поселение Нижнекристальский сельсовет	919	448	471	48,7	51,3
Сельское поселение Никольский сельсовет	373	165	208	44,2	55,8
Сельское поселение Новоюласенский сельсовет	471	221	250	46,9	53,1
Сельское поселение Плешановский сельсовет	6432	3052	3380	47,5	52,5
село Плешаново (цмр)	3486	1620	1866	46,5	53,5
Сельское поселение Подольский сельсовет	2978	1435	1543	48,2	51,8
Сельское поселение Преображенский сельсовет	820	394	426	48,0	52,0



	Мужчины и женщины	Мужчины	Женщины	В общей численности населения, процентов	
				мужчины	женщины
Сельское поселение Пролетарский сельсовет	1486	749	737	50,4	49,6
Сельское поселение Пушкинский сельсовет	1248	600	648	48,1	51,9
Сельское поселение Свердловский сельсовет	901	434	467	48,2	51,8
Сельское поселение Староникольский сельсовет	402	206	196	51,2	48,8
Сельское поселение Токский сельсовет	1425	717	708	50,3	49,7
Сельское поселение Яшкинский сельсовет	1099	490	609	44,6	55,4
Кувандыкский муниципальный район	45714	21455	24259	46,9	53,1
Городское население	26169	12029	14140	46,0	54,0
Сельское население	19545	9426	10119	48,2	51,8
Городское поселение город Кувандык - городское население - г. Кувандык (цмр)	26169	12029	14140	46,0	54,0
Сельское поселение Зиянчуринский сельсовет	3011	1436	1575	47,7	52,3
Сельское поселение Ибрагимовский сельсовет	1549	744	805	48,0	52,0
Сельское поселение Ильинский сельсовет	1598	844	754	52,8	47,2
Сельское поселение Краснознаменский сельсовет	1130	537	593	47,5	52,5
Сельское поселение Красносакмарский сельсовет	903	430	473	47,6	52,4
Сельское поселение Куруильский сельсовет	1051	510	541	48,5	51,5
Сельское поселение Маячный сельсовет	585	283	302	48,4	51,6
Сельское поселение Мухамедьяровский сельсовет	728	338	390	46,4	53,6
Сельское поселение Новопокровский сельсовет	844	416	428	49,3	50,7
Сельское поселение Новоракитянский сельсовет	282	125	157	44,3	55,7
Сельское поселение Новосаринский сельсовет	1732	820	912	47,3	52,7
Сельское поселение Новосимбирский сельсовет	699	330	369	47,2	52,8
Сельское поселение Новоуральский сельсовет	1452	700	752	48,2	51,8
Сельское поселение Оноприеновский сельсовет	1006	483	523	48,0	52,0
Сельское поселение Первомайский сельсовет	577	277	300	48,0	52,0
Сельское поселение Саринский сельсовет	805	394	411	48,9	51,1
Сельское поселение Уральский сельсовет	905	424	481	46,9	53,1
Сельское поселение Чеботарёвский сельсовет	688	335	353	48,7	51,3
Курманаевский муниципальный район - сельское население	17705	8304	9401	46,9	53,1
Сельское поселение Андреевский сельсовет	1177	560	617	47,6	52,4
Сельское поселение Байгоровский сельсовет	445	209	236	47,0	53,0
Сельское поселение Васильевский сельсовет	675	322	353	47,7	52,3
Сельское поселение Волжский сельсовет	1052	498	554	47,3	52,7
Сельское поселение Гаршинский сельсовет	371	164	207	44,2	55,8
Сельское поселение Грачёвский сельсовет	378	182	196	48,1	51,9
Сельское поселение Ефимовский сельсовет	1303	605	698	46,4	53,6
Сельское поселение Кандауровский сельсовет	893	420	473	47,0	53,0
Сельское поселение Костинский сельсовет	718	326	392	45,4	54,6
Сельское поселение Курманаевский сельсовет	4466	2114	2352	47,3	52,7
село Курманаевка (цмр)	4313	2038	2275	47,3	52,7
Сельское поселение Кутушинский сельсовет	732	345	387	47,1	52,9
Сельское поселение Лабазинский сельсовет	2432	1137	1295	46,8	53,2
Сельское поселение Лаврентьевский сельсовет	489	236	253	48,3	51,7
Сельское поселение Михайловский сельсовет	883	403	480	45,6	54,4
Сельское поселение Покровский сельсовет	416	195	221	46,9	53,1

	Мужчины и женщины	Мужчины	Женщины	В общей численности населения, процентов	
				мужчины	женщины
Сельское поселение Ромашкинский сельсовет	1122	523	599	46,6	53,4
Сельское поселение Сергеевский сельсовет	153	65	88	42,5	57,5
Матвеевский муниципальный район - сельское население	12267	5655	6612	46,1	53,9
Сельское поселение Азаматовский сельсовет	197	95	102	48,2	51,8
Сельское поселение Борискинский сельсовет	289	125	164	43,3	56,7
Сельское поселение Емельяновский сельсовет	645	289	356	44,8	55,2
Сельское поселение Кинельский сельсовет	1310	609	701	46,5	53,5
Сельское поселение Кузькинский сельсовет	414	198	216	47,8	52,2
Сельское поселение Кульчумский сельсовет	317	154	163	48,6	51,4
Сельское поселение Матвеевский сельсовет	3196	1430	1766	44,7	55,3
село Матвеевка (цпр)	3044	1360	1684	44,7	55,3
Сельское поселение Новоашировский сельсовет	398	178	220	44,7	55,3
Сельское поселение Новожедринский сельсовет	837	404	433	48,3	51,7
Сельское поселение Новоспасский сельсовет	367	174	193	47,4	52,6
Сельское поселение Новоузелинский сельсовет	461	221	240	47,9	52,1
Сельское поселение Сарай-Гирский сельсовет	1741	785	956	45,1	54,9
Сельское поселение Староашировский сельсовет	733	361	372	49,2	50,8
Сельское поселение Старокутлумбетьевский сельсовет	618	287	331	46,4	53,6
Сельское поселение Староаякуповский сельсовет	447	211	236	47,2	52,8
Сельское поселение Тимошкинский сельсовет	297	134	163	45,1	54,9
Новоорский муниципальный район - сельское население	29428	13671	15757	46,5	53,5
Сельское поселение Будамшинский сельсовет	1263	592	671	46,9	53,1
Сельское поселение Горьковский сельсовет	1307	627	680	48,0	52,0
Сельское поселение Добровольский сельсовет	1155	523	632	45,3	54,7
Сельское поселение Караганский сельсовет	932	459	473	49,2	50,8
Сельское поселение Кумакский сельсовет	1860	852	1008	45,8	54,2
Сельское поселение Новоорский поссовет	12392	5795	6597	46,8	53,2
посёлок Новоорск (цпр)	11295	5295	6000	46,9	53,1
Сельское поселение Приреченский сельсовет	1728	814	914	47,1	52,9
Сельское поселение Чапаевский сельсовет	884	418	466	47,3	52,7
Сельское поселение Энергетикский поссовет	7907	3591	4316	45,4	54,6
Новосергиевский муниципальный район - сельское население	36322	16885	19437	46,5	53,5
Сельское поселение Барабановский сельсовет	913	437	476	47,9	52,1
Сельское поселение Берестовский сельсовет	547	274	273	50,1	49,9
Сельское поселение Герасимовский сельсовет	906	430	476	47,5	52,5
Сельское поселение Краснополянский сельсовет	591	268	323	45,3	54,7
Сельское поселение Кувайский сельсовет	1151	545	606	47,4	52,6
Сельское поселение Кулагинский сельсовет	1334	621	713	46,6	53,4
Сельское поселение Кутушевский сельсовет	544	268	276	49,3	50,7
Сельское поселение Лапазский сельсовет	1106	522	584	47,2	52,8
Сельское поселение Мустаевский сельсовет	1378	654	724	47,5	52,5
Сельское поселение Нестеровский сельсовет	891	412	479	46,2	53,8
Сельское поселение Новосергиевский поссовет	14506	6625	7881	45,7	54,3
посёлок Новосергиевка (цпр)	13737	6263	7474	45,6	54,4
Сельское поселение Платовский сельсовет	1529	690	839	45,1	54,9

	Мужчины и женщины	Мужчины	Женщины	В общей численности населения, процентов	
				мужчины	женщины
Сельское поселение Покровский сельсовет	3544	1678	1866	47,3	52,7
Сельское поселение Рыбкинский сельсовет	941	453	488	48,1	51,9
Сельское поселение Среднеуранский сельсовет	1160	532	628	45,9	54,1
Сельское поселение Старобелогорский сельсовет	881	420	461	47,7	52,3
Сельское поселение Судьбодаровский сельсовет	1336	634	702	47,5	52,5
Сельское поселение Хуторской сельсовет	1637	783	854	47,8	52,2
Сельское поселение Ясногорский сельсовет	1427	639	788	44,8	55,2
Октябрьский муниципальный район - сельское население	20018	9559	10459	47,8	52,2
Сельское поселение Белозёрский сельсовет	471	219	252	46,5	53,5
Сельское поселение Булановский сельсовет	1025	449	576	43,8	56,2
Сельское поселение Васильевский сельсовет	488	215	273	44,1	55,9
Сельское поселение Ильинский сельсовет	442	207	235	46,8	53,2
Сельское поселение Имангуловский сельсовет	1287	692	595	53,8	46,2
Сельское поселение Комиссаровский сельсовет	433	191	242	44,1	55,9
Сельское поселение Краснооктябрьский сельсовет	1684	820	864	48,7	51,3
Сельское поселение Марьевский сельсовет	1422	655	767	46,1	53,9
Сельское поселение Нижнегумбетовский сельсовет	1568	752	816	48,0	52,0
Сельское поселение Новоникитинский сельсовет	940	491	449	52,2	47,8
Сельское поселение Новотроицкий сельсовет	500	237	263	47,4	52,6
Сельское поселение Октябрьский сельсовет - село Октябрьское (цмр)	8084	3886	4198	48,1	51,9
Сельское поселение Российский сельсовет	633	292	341	46,1	53,9
Сельское поселение Уранбашский сельсовет	734	315	419	42,9	57,1
Сельское поселение Успенский сельсовет	307	138	169	45,0	55,0
Оренбургский муниципальный район - сельское население	74404	35899	38505	48,2	51,8
Сельское поселение Архангеловский сельсовет	704	329	375	46,7	53,3
Сельское поселение Благословенский сельсовет	1284	590	694	46,0	54,0
Сельское поселение Бродецкий сельсовет	1120	549	571	49,0	51,0
Сельское поселение Весенний сельсовет	1797	883	914	49,1	50,9
Сельское поселение Горный сельсовет	2385	1130	1255	47,4	52,6
Сельское поселение Дедуровский сельсовет	1632	780	852	47,8	52,2
Сельское поселение Зауральный сельсовет	1115	537	578	48,2	51,8
Сельское поселение Зубаревский сельсовет	614	314	300	51,1	48,9
Сельское поселение Ивановский сельсовет	2216	1041	1175	47,0	53,0
Сельское поселение Каменноозёрный сельсовет	1585	759	826	47,9	52,1
Сельское поселение Караванный сельсовет	3008	1402	1606	46,6	53,4
Сельское поселение Красноуральский сельсовет	4118	2085	2033	50,6	49,4
Сельское поселение Ленинский сельсовет	1401	672	729	48,0	52,0
Сельское поселение Нежинский сельсовет	6305	3006	3299	47,7	52,3
Сельское поселение Нижнепавловский сельсовет	3864	1844	2020	47,7	52,3
Сельское поселение Никольский сельсовет	1143	534	609	46,7	53,3
Сельское поселение Первомайский поссовет	7569	3803	3766	50,2	49,8
Сельское поселение Подгородне-Покровский сельсовет	6033	3049	2984	50,5	49,5
Сельское поселение Пречистинский сельсовет	611	289	322	47,3	52,7
Сельское поселение Пригородный сельсовет	4412	2114	2298	47,9	52,1
Сельское поселение Приуральский сельсовет	2102	996	1106	47,4	52,6

	Мужчины и женщины	Мужчины	Женщины	В общей численности населения, процентов	
				мужчины	женщины
Сельское поселение Пугачёвский сельсовет	1393	674	719	48,4	51,6
Сельское поселение Сергиевский сельсовет	1904	899	1005	47,2	52,8
Сельское поселение Соловьёвский сельсовет	722	339	383	47,0	53,0
Сельское поселение Степановский сельсовет	1796	844	952	47,0	53,0
Сельское поселение Струковский сельсовет	835	385	450	46,1	53,9
Сельское поселение Чебеньковский сельсовет	4685	2229	2456	47,6	52,4
Сельское поселение Чернореченский сельсовет	1443	678	765	47,0	53,0
Сельское поселение Чкаловский сельсовет	1873	859	1014	45,9	54,1
Сельское поселение Экспериментальный сельсовет	2662	1293	1369	48,6	51,4
Сельское поселение Южноуральский сельсовет	2073	993	1080	47,9	52,1
Первомайский муниципальный район - сельское население	25626	12244	13382	47,8	52,2
Сельское поселение Володарский сельсовет	3119	1476	1643	47,3	52,7
Сельское поселение Красновский сельсовет	1322	656	666	49,6	50,4
Сельское поселение Ленинский сельсовет	1323	641	682	48,5	51,5
Сельское поселение Малозайкинский сельсовет	1404	674	730	48,0	52,0
Сельское поселение Мирошкинский сельсовет	874	411	463	47,0	53,0
Сельское поселение Первомайский сельсовет - посёлок Первомайский (цпр)	6346	2929	3417	46,2	53,8
Сельское поселение Пылаевский сельсовет	960	462	498	48,1	51,9
Сельское поселение Революционный сельсовет	665	309	356	46,5	53,5
Сельское поселение Рубежинский сельсовет	1484	725	759	48,9	51,1
Сельское поселение Сергиевский сельсовет	923	442	481	47,9	52,1
Сельское поселение Соболевский сельсовет	1626	788	838	48,5	51,5
Сельское поселение Советский сельсовет	812	400	412	49,3	50,7
Сельское поселение Тюльпанский сельсовет	488	244	244	50,0	50,0
Сельское поселение Уральский сельсовет	1660	806	854	48,6	51,4
Сельское поселение Фурмановский сельсовет	1790	867	923	48,4	51,6
Сельское поселение Шапошниковский сельсовет	830	414	416	49,9	50,1
Переволоцкий муниципальный район - сельское население	28345	13106	15239	46,2	53,8
Сельское поселение Абрамовский сельсовет	334	154	180	46,1	53,9
Сельское поселение Адамовский сельсовет	750	363	387	48,4	51,6
Сельское поселение Донецкий сельсовет	984	465	519	47,3	52,7
Сельское поселение Зубочистенский сельсовет	858	406	452	47,3	52,7
Сельское поселение Зубочистенский Второй сельсовет	778	308	470	39,6	60,4
Сельское поселение Кариновский сельсовет	823	395	428	48,0	52,0
Сельское поселение Кичкасский сельсовет	1380	640	740	46,4	53,6
Сельское поселение Кубанский сельсовет	1457	659	798	45,2	54,8
Сельское поселение Мамалаевский сельсовет	1002	416	586	41,5	58,5
Сельское поселение Переволоцкий поссовет	9865	4541	5324	46,0	54,0
посёлок Переволоцкий (цпр)	9598	4408	5190	45,9	54,1
Сельское поселение Преторийский сельсовет	1694	814	880	48,1	51,9
Сельское поселение Родничнодольский сельсовет	1597	732	865	45,8	54,2
Сельское поселение Садовый сельсовет	1126	553	573	49,1	50,9
Сельское поселение Сеннинский сельсовет	316	154	162	48,7	51,3
Сельское поселение Степановский сельсовет	1913	913	1000	47,7	52,3
Сельское поселение Татищевский сельсовет	605	288	317	47,6	52,4



	Мужчины и женщины	Мужчины	Женщины	В общей численности населения, процентов	
				мужчины	женщины
Сельское поселение Чесноковский сельсовет	1403	623	780	44,4	55,6
Сельское поселение Южноуральский сельсовет	895	404	491	45,1	54,9
Сельское поселение Япрынцеvский сельсовет	565	278	287	49,2	50,8
Пономарёvский муниципальный район - сельское население	15463	7253	8210	46,9	53,1
Сельское поселение Алексееvский сельсовет	276	134	142	48,6	51,4
Сельское поселение Борисовский сельсовет	402	178	224	44,3	55,7
Сельское поселение Воздвиженский сельсовет	692	342	350	49,4	50,6
Сельское поселение Дёминский сельсовет	656	275	381	41,9	58,1
Сельское поселение Дюсьметёvский сельсовет	602	293	309	48,7	51,3
Сельское поселение Ефремово-Зыковский сельсовет	503	247	256	49,1	50,9
Сельское поселение Ключёvский сельсовет	468	231	237	49,4	50,6
Сельское поселение Максимовский сельсовет	317	149	168	47,0	53,0
Сельское поселение Наурузовский сельсовет	1697	831	866	49,0	51,0
Сельское поселение Нижнекузлинский сельсовет	494	232	262	47,0	53,0
Сельское поселение Пономарёvский сельсовет	5227	2417	2810	46,2	53,8
село Пономарёvка (цмр)	5200	2405	2795	46,3	53,7
Сельское поселение Равнинный сельсовет	830	394	436	47,5	52,5
Сельское поселение Романовский сельсовет	391	170	221	43,5	56,5
Сельское поселение Семёновский сельсовет	374	171	203	45,7	54,3
Сельское поселение Софиеvский сельсовет	1597	739	858	46,3	53,7
Сельское поселение Фадеевский сельсовет	937	450	487	48,0	52,0
Сакмарский муниципальный район - сельское население	29179	13766	15413	47,2	52,8
Сельское поселение Архиповский сельсовет	761	346	415	45,5	54,5
Сельское поселение Беловский сельсовет	1855	883	972	47,6	52,4
Сельское поселение Белоусовский сельсовет	892	439	453	49,2	50,8
Сельское поселение Верхнечебеньковский сельсовет	1541	719	822	46,7	53,3
Сельское поселение Дмитриевский сельсовет	1703	793	910	46,6	53,4
Сельское поселение Егорьевский сельсовет	835	406	429	48,6	51,4
Сельское поселение Каменский сельсовет	432	201	231	46,5	53,5
Сельское поселение Краснокоммунарский поссовет	4222	2002	2220	47,4	52,6
Сельское поселение Марьевский сельсовет	861	422	439	49,0	51,0
Сельское поселение Никольский сельсовет	1727	719	1008	41,6	58,4
Сельское поселение Сакмарский сельсовет	5068	2432	2636	48,0	52,0
село Сакмара (цмр)	5030	2416	2614	48,0	52,0
Сельское поселение Светлый сельсовет	2813	1315	1498	46,7	53,3
Сельское поселение Среднекаргальский сельсовет	514	244	270	47,5	52,5
Сельское поселение Татаро-Каргалинский сельсовет	3870	1842	2028	47,6	52,4
Сельское поселение Тимашевский сельсовет	555	271	284	48,8	51,2
Сельское поселение Украинский сельсовет	1530	732	798	47,8	52,2
Саракташский муниципальный район - сельское население	40145	18956	21189	47,2	52,8
Сельское поселение Александровский сельсовет	537	258	279	48,0	52,0
Сельское поселение Бурунчинский сельсовет	700	344	356	49,1	50,9
Сельское поселение Васильевский сельсовет	1436	674	762	46,9	53,1
Сельское поселение Воздвиженский сельсовет	1595	751	844	47,1	52,9
Сельское поселение Гавриловский сельсовет	772	367	405	47,5	52,5

	Мужчины и женщины	Мужчины	Женщины	В общей численности населения, процентов	
				мужчины	женщины
Сельское поселение Жёлтинский сельсовет	2208	1058	1150	47,9	52,1
Сельское поселение Каировский сельсовет	881	450	431	51,1	48,9
Сельское поселение Карагузинский сельсовет	319	151	168	47,3	52,7
Сельское поселение Надеждинский сельсовет	563	277	286	49,2	50,8
Сельское поселение Нижнеаскаровский сельсовет	248	117	131	47,2	52,8
Сельское поселение Николаевский сельсовет	1306	629	677	48,2	51,8
Сельское поселение Новоосулакский сельсовет	595	286	309	48,1	51,9
Сельское поселение Новочеркасский сельсовет	2606	1257	1349	48,2	51,8
Сельское поселение Петровский сельсовет	1232	589	643	47,8	52,2
Сельское поселение Саракташский поссовет - посёлок Саракташ (цмр)	17235	7986	9249	46,3	53,7
Сельское поселение Спасский сельсовет	744	348	396	46,8	53,2
Сельское поселение Старосулакский сельсовет	404	201	203	49,8	50,2
Сельское поселение Фёдоровский Первый сельсовет	821	357	464	43,5	56,5
Сельское поселение Черкасский сельсовет	2255	1091	1164	48,4	51,6
Сельское поселение Чёрноотрожский сельсовет	3688	1765	1923	47,9	52,1
Светлинский муниципальный район - сельское население	13876	6511	7365	46,9	53,1
Сельское поселение Актюбинский сельсовет	554	276	278	49,8	50,2
Сельское поселение Восточный сельсовет	735	366	369	49,8	50,2
Сельское поселение Гостеприимный сельсовет	724	357	367	49,3	50,7
Сельское поселение Коскульский сельсовет	323	146	177	45,2	54,8
Сельское поселение Озёрный сельсовет	795	377	418	47,4	52,6
Сельское поселение Светлинский поссовет - посёлок Светлый (цмр)	7992	3619	4373	45,3	54,7
Сельское поселение Спутниковский сельсовет	598	297	301	49,7	50,3
Сельское поселение Степной сельсовет	712	335	377	47,1	52,9
Сельское поселение Тобольский сельсовет	845	441	404	52,2	47,8
Сельское поселение Целинный сельсовет	598	297	301	49,7	50,3
Северный муниципальный район - сельское население	15012	7076	7936	47,1	52,9
Сельское поселение Аксёнкинский сельсовет	741	332	409	44,8	55,2
Сельское поселение Бакаевский сельсовет	971	461	510	47,5	52,5
Сельское поселение Каменногорский сельсовет	337	148	189	43,9	56,1
Сельское поселение Красноярский сельсовет	627	297	330	47,4	52,6
Сельское поселение Кряжлинский сельсовет	847	370	477	43,7	56,3
Сельское поселение Курско-Васильевский сельсовет	623	290	333	46,5	53,5
Сельское поселение Михеевский сельсовет	215	102	113	47,4	52,6
Сельское поселение Мордово-Добринский сельсовет	751	343	408	45,7	54,3
Сельское поселение Нижнечеляевский сельсовет	775	370	405	47,7	52,3
Сельское поселение Новодомосейкинский сельсовет	345	176	169	51,0	49,0
Сельское поселение Русскокандызский сельсовет	772	356	416	46,1	53,9
Сельское поселение Рычковский сельсовет	672	322	350	47,9	52,1
Сельское поселение Северный сельсовет	5422	2557	2865	47,2	52,8
село Северное (цмр)	4424	2075	2349	46,9	53,1
Сельское поселение Секретарский сельсовет	534	272	262	50,9	49,1
Сельское поселение Староборискинский сельсовет	861	415	446	48,2	51,8

	Мужчины и женщины	Мужчины	Женщины	В общей численности населения, процентов	
				мужчины	женщины
Сельское поселение Стародомосейкинский сельсовет	232	117	115	50,4	49,6
Сельское поселение Яковлевский сельсовет	287	148	139	51,6	48,4
Соль-Илецкий муниципальный район	53801	26084	27717	48,5	51,5
Городское население	28377	13690	14687	48,2	51,8
Сельское население	25424	12394	13030	48,7	51,3
Городское поселение город Соль-Илецк - городское население - г. Соль-Илецк (цмр)	28377	13690	14687	48,2	51,8
Сельское поселение Боевогорский сельсовет	1221	587	634	48,1	51,9
Сельское поселение Буранный сельсовет	1422	684	738	48,1	51,9
Сельское поселение Ветлянский сельсовет	999	502	497	50,3	49,7
Сельское поселение Григорьевский сельсовет	2904	1424	1480	49,0	51,0
Сельское поселение Дружбинский сельсовет	710	333	377	46,9	53,1
Сельское поселение Изобильный сельсовет	1561	747	814	47,9	52,1
Сельское поселение Красномаякский сельсовет	2729	1288	1441	47,2	52,8
Сельское поселение Кумакский сельсовет	973	462	511	47,5	52,5
Сельское поселение Линёвский сельсовет	1410	660	750	46,8	53,2
Сельское поселение Михайловский сельсовет	865	407	458	47,1	52,9
Сельское поселение Новоилецкий сельсовет	887	417	470	47,0	53,0
Сельское поселение Первомайский сельсовет	1263	637	626	50,4	49,6
Сельское поселение Перовский сельсовет	802	393	409	49,0	51,0
Сельское поселение Покровский сельсовет	738	367	371	49,7	50,3
Сельское поселение Пригородный сельсовет	1344	805	539	59,9	40,1
Сельское поселение Саратовский сельсовет	1745	825	920	47,3	52,7
Сельское поселение Тамар-Уткульский сельсовет	978	488	490	49,9	50,1
Сельское поселение Троицкий сельсовет	304	150	154	49,3	50,7
Сельское поселение Трудовой сельсовет	780	377	403	48,3	51,7
Сельское поселение Угольный сельсовет	938	447	491	47,7	52,3
Сельское поселение Цвиллингский сельсовет	851	394	457	46,3	53,7
Сорочинский муниципальный район - сельское население	14192	6687	7505	47,1	52,9
Сельское поселение Баклановский сельсовет	773	360	413	46,6	53,4
Сельское поселение Бурдыгинский сельсовет	902	425	477	47,1	52,9
Сельское поселение Войковский сельсовет	1782	857	925	48,1	51,9
Сельское поселение Гамалеевский сельсовет	1888	867	1021	45,9	54,1
Сельское поселение Матвеевский сельсовет	589	272	317	46,2	53,8
Сельское поселение Михайловский Первый сельсовет	327	156	171	47,7	52,3
Сельское поселение Михайловский Второй сельсовет	896	424	472	47,3	52,7
Сельское поселение Николаевский сельсовет	1132	542	590	47,9	52,1
Сельское поселение Первокрасный сельсовет	564	259	305	45,9	54,1
Сельское поселение Пронькинский сельсовет	674	318	356	47,2	52,8
Сельское поселение Родинский сельсовет	1495	703	792	47,0	53,0
Сельское поселение Романовский сельсовет	414	193	221	46,6	53,4
Сельское поселение Рощинский сельсовет	688	325	363	47,2	52,8
Сельское поселение Толкаевский сельсовет	1013	493	520	48,7	51,3
Сельское поселение Федоровский сельсовет	1055	493	562	46,7	53,3

	Мужчины и женщины	Мужчины	Женщины	В общей численности населения, процентов	
				мужчины	женщины
Ташлинский муниципальный район - сельское население	25281	12127	13154	48,0	52,0
Сельское поселение Алексеевский сельсовет	1023	463	560	45,3	54,7
Сельское поселение Благодарновский сельсовет	877	426	451	48,6	51,4
Сельское поселение Болдыревский сельсовет	921	448	473	48,6	51,4
Сельское поселение Бородинский сельсовет	575	279	296	48,5	51,5
Сельское поселение Вязовский сельсовет	891	420	471	47,1	52,9
Сельское поселение Заречный сельсовет	554	274	280	49,5	50,5
Сельское поселение Калининский сельсовет	1709	831	878	48,6	51,4
Сельское поселение Кинделинский сельсовет	1483	743	740	50,1	49,9
Сельское поселение Новокаменский сельсовет	1333	657	676	49,3	50,7
Сельское поселение Придолинный сельсовет	824	392	432	47,6	52,4
Сельское поселение Ранневский сельсовет	995	482	513	48,4	51,6
Сельское поселение Степановский сельсовет	857	402	455	46,9	53,1
Сельское поселение Степной сельсовет	1671	817	854	48,9	51,1
Сельское поселение Ташлинский сельсовет	7180	3402	3778	47,4	52,6
село Ташла (цпр)	7061	3344	3717	47,4	52,6
Сельское поселение Трудовой сельсовет	1090	524	566	48,1	51,9
Сельское поселение Черноярский сельсовет	1041	503	538	48,3	51,7
Сельское поселение Шестаковский сельсовет	507	246	261	48,5	51,5
Сельское поселение Яснополянский сельсовет	1750	818	932	46,7	53,3
Тоцкий муниципальный район - сельское население	32866	17223	15643	52,4	47,6
Сельское поселение Богдановский сельсовет	802	367	435	45,8	54,2
Сельское поселение Верхнебузулукский сельсовет	674	327	347	48,5	51,5
Сельское поселение Задорожный сельсовет	246	124	122	50,4	49,6
Сельское поселение Зареченский сельсовет	13197	8004	5193	60,7	39,3
Сельское поселение Злобинский сельсовет	327	157	170	48,0	52,0
Сельское поселение Кирсановский сельсовет	1361	635	726	46,7	53,3
Сельское поселение Ковыляевский сельсовет	333	157	176	47,1	52,9
Сельское поселение Логачёвский сельсовет	303	147	156	48,5	51,5
Сельское поселение Малоремизенский сельсовет	498	242	256	48,6	51,4
Сельское поселение Мананниковский сельсовет	215	113	102	52,6	47,4
Сельское поселение Медведский сельсовет	440	218	222	49,5	50,5
Сельское поселение Молодёжный сельсовет	576	315	261	54,7	45,3
Сельское поселение Невежкинский сельсовет	301	130	171	43,2	56,8
Сельское поселение Павло-Антоновский сельсовет	384	184	200	47,9	52,1
Сельское поселение Погроминский сельсовет	1239	570	669	46,0	54,0
Сельское поселение Преображенский сельсовет	276	132	144	47,8	52,2
Сельское поселение Пристанционный сельсовет	1510	710	800	47,0	53,0
Сельское поселение Приютинский сельсовет	409	186	223	45,5	54,5
Сельское поселение Саиновский сельсовет	210	92	118	43,8	56,2
Сельское поселение Свердловский сельсовет	1309	611	698	46,7	53,3
Сельское поселение Суворовский сельсовет	1008	448	560	44,4	55,6
Сельское поселение Тоцкий сельсовет	7248	3354	3894	46,3	53,7
село Тоцкое (цпр)	6898	3183	3715	46,1	53,9

	Мужчины и женщины	Мужчины	Женщины	В общей численности населения, процентов	
				мужчины	женщины
Тюльганский муниципальный район - сельское население	19725	9280	10445	47,0	53,0
Сельское поселение Алмалинский сельсовет	339	177	162	52,2	47,8
Сельское поселение Благовещенский сельсовет	505	240	265	47,5	52,5
Сельское поселение Благодарновский сельсовет	1198	584	614	48,7	51,3
Сельское поселение Городецкий сельсовет	705	328	377	46,5	53,5
Сельское поселение Екатеринославский сельсовет	651	310	341	47,6	52,4
Сельское поселение Ивановский сельсовет	626	304	322	48,6	51,4
Сельское поселение Ключевский сельсовет	435	224	211	51,5	48,5
Сельское поселение Нововасильевский сельсовет	658	329	329	50,0	50,0
Сельское поселение Разномойский сельсовет	551	273	278	49,5	50,5
Сельское поселение Репьевский сельсовет	570	285	285	50,0	50,0
Сельское поселение Ташлинский сельсовет	1102	546	556	49,5	50,5
Сельское поселение Троицкий сельсовет	1279	600	679	46,9	53,1
Сельское поселение Тугустемирский сельсовет	908	441	467	48,6	51,4
Сельское поселение Тюльганский поссовет - посёлок Тюльган (цмр)	8959	4037	4922	45,1	54,9
Сельское поселение Чапаевский сельсовет	1239	602	637	48,6	51,4
Шарлыкский муниципальный район - сельское население	18032	8371	9661	46,4	53,6
Сельское поселение Богородский сельсовет	589	272	317	46,2	53,8
Сельское поселение Дубровский сельсовет	346	146	200	42,2	57,8
Сельское поселение Зерклинский сельсовет	451	198	253	43,9	56,1
Сельское поселение Илькульганский сельсовет	533	240	293	45,0	55,0
Сельское поселение Казанский сельсовет	688	311	377	45,2	54,8
Сельское поселение Константиновский сельсовет	537	238	299	44,3	55,7
Сельское поселение Новоархангельский сельсовет	422	206	216	48,8	51,2
Сельское поселение Новомусинский сельсовет	1161	539	622	46,4	53,6
Сельское поселение Новоникольский сельсовет	300	142	158	47,3	52,7
Сельское поселение Парадеевский сельсовет	302	140	162	46,4	53,6
Сельское поселение Преображенский сельсовет	430	197	233	45,8	54,2
Сельское поселение Путятинский сельсовет	1049	501	548	47,8	52,2
Сельское поселение Ратчинский сельсовет	733	329	404	44,9	55,1
Сельское поселение Сарманайский сельсовет	983	461	522	46,9	53,1
Сельское поселение Слоновский сельсовет	520	238	282	45,8	54,2
Сельское поселение Титовский сельсовет	747	363	384	48,6	51,4
Сельское поселение Шарлыкский сельсовет	8241	3850	4391	46,7	53,3
село Шарлык (цмр)	7575	3525	4050	46,5	53,5
Ясненский муниципальный район	22406	10351	12055	46,2	53,8
Городское население	17363	7936	9427	45,7	54,3
Сельское население	5043	2415	2628	47,9	52,1
Городское поселение город Ясный - городское население - г. Ясный (цмр)	17363	7936	9427	45,7	54,3
Сельское поселение Акжарский сельсовет	763	352	411	46,1	53,9
Сельское поселение Веселовский сельсовет	580	276	304	47,6	52,4
Сельское поселение Еленовский сельсовет	1178	547	631	46,4	53,6
Сельское поселение Комаровский сельсовет	1152	577	575	50,1	49,9

	Мужчины и женщины	Мужчины	Женщины	В общей численности населения, процентов	
				мужчины	женщины
Сельское поселение Кумакский сельсовет	301	149	152	49,5	50,5
Сельское поселение Новосельский сельсовет	1069	514	555	48,1	51,9
Пензенская область	1386186	632549	753637	45,6	54,4
Городское население	930102	419869	510233	45,1	54,9
Сельское население	456084	212680	243404	46,6	53,4
Городской округ город Пенза - городское население - г. Пенза	517311	233582	283729	45,2	54,8
внутригородские районы					
Железнодорожный	110441	51250	59191	46,4	53,6
Ленинский	92986	39596	53390	42,6	57,4
Октябрьский	180880	80827	100053	44,7	55,3
Первомайский	133004	61909	71095	46,5	53,5
Городской округ город Заречный - городское население - г. Заречный	63601	29219	34382	45,9	54,1
Городской округ город Кузнецк - городское население - г. Кузнецк	88839	39679	49160	44,7	55,3
Башмаковский муниципальный район	23304	10850	12454	46,6	53,4
Городское население	10416	4834	5582	46,4	53,6
Сельское население	12888	6016	6872	46,7	53,3
Городское поселение рабочий поселок Башмаково - городское население - пгт Башмаково (цмр)	10416	4834	5582	46,4	53,6
Сельское поселение Алексеевский сельсовет	1139	538	601	47,2	52,8
Сельское поселение Бояровский сельсовет	672	314	358	46,7	53,3
Сельское поселение Высокинский сельсовет	1205	580	625	48,1	51,9
Сельское поселение Знаменский сельсовет	1310	572	738	43,7	56,3
Сельское поселение Кандиевский сельсовет	561	267	294	47,6	52,4
Сельское поселение Кирилловский сельсовет	281	130	151	46,3	53,7
Сельское поселение Липовский сельсовет	857	422	435	49,2	50,8
Сельское поселение Подгорнский сельсовет	377	178	199	47,2	52,8
Сельское поселение Починковский сельсовет	460	222	238	48,3	51,7
Сельское поселение Соломинский сельсовет	510	248	262	48,6	51,4
Сельское поселение Соседский сельсовет	1465	674	791	46,0	54,0
Сельское поселение Сосновский сельсовет	397	188	209	47,4	52,6
Сельское поселение Софьевский сельсовет	417	194	223	46,5	53,5
Сельское поселение Троицкий сельсовет	2086	938	1148	45,0	55,0
Сельское поселение Шереметьевский сельсовет	1151	551	600	47,9	52,1
Бековский муниципальный район	17531	8049	9482	45,9	54,1
Городское население	6941	3139	3802	45,2	54,8
Сельское население	10590	4910	5680	46,4	53,6
Городское поселение рабочий поселок Беково - городское население - пгт Беково (цмр)	6941	3139	3802	45,2	54,8
Сельское поселение Вертуновский сельсовет	3489	1602	1887	45,9	54,1
Сельское поселение Волынщинский сельсовет	1590	753	837	47,4	52,6
Сельское поселение Ивановский сельсовет	680	308	372	45,3	54,7
Сельское поселение Мача-Родниковский сельсовет	358	168	190	46,9	53,1
Сельское поселение Миткирейский сельсовет	614	292	322	47,6	52,4
Сельское поселение Мошковский сельсовет	746	344	402	46,1	53,9



	Мужчины и женщины	Мужчины	Женщины	В общей численности населения, процентов	
				мужчины	женщины
Сельское поселение Пяшинский сельсовет	1024	488	536	47,7	52,3
Сельское поселение Раздольновский сельсовет	118	56	62	47,5	52,5
Сельское поселение Сосновский сельсовет	1468	667	801	45,4	54,6
Сельское поселение Яковлевский сельсовет	503	232	271	46,1	53,9
Белинский муниципальный район	28881	13335	15546	46,2	53,8
Городское население	8565	3855	4710	45,0	55,0
Сельское население	20316	9480	10836	46,7	53,3
Городское поселение город Белинский - городское население - г. Белинский (цмр)	8565	3855	4710	45,0	55,0
Сельское поселение Аргаматовский сельсовет	531	237	294	44,6	55,4
Сельское поселение Балкашинский сельсовет	719	328	391	45,6	54,4
Сельское поселение Верхнеполянский сельсовет	741	336	405	45,3	54,7
Сельское поселение Волчковский сельсовет	1877	894	983	47,6	52,4
Сельское поселение Камынинский сельсовет	900	431	469	47,9	52,1
Сельское поселение Кевдо-Вершинский сельсовет	843	398	445	47,2	52,8
Сельское поселение Козловский сельсовет	784	378	406	48,2	51,8
Сельское поселение Корсаевский сельсовет	855	416	439	48,7	51,3
Сельское поселение Крюковский сельсовет	550	254	296	46,2	53,8
Сельское поселение Кутеевский сельсовет	985	469	516	47,6	52,4
Сельское поселение Лермонтовский сельсовет	1649	753	896	45,7	54,3
Сельское поселение Невежкинский сельсовет	839	385	454	45,9	54,1
Сельское поселение Поимский сельсовет	3532	1631	1901	46,2	53,8
Сельское поселение Пушанинский сельсовет	2374	1105	1269	46,5	53,5
Сельское поселение Свищевский сельсовет	795	374	421	47,0	53,0
Сельское поселение Студенский сельсовет	1148	529	619	46,1	53,9
Сельское поселение Чернышевский сельсовет	587	271	316	46,2	53,8
Сельское поселение Ширяевский сельсовет	607	291	316	47,9	52,1
Бессоновский муниципальный район - сельское население	45296	21211	24085	46,8	53,2
Сельское поселение Александровский сельсовет	411	196	215	47,7	52,3
Сельское поселение Бессоновский сельсовет	12937	6006	6931	46,4	53,6
село Бессоновка (цмр)	11408	5289	6119	46,4	53,6
Сельское поселение Вазерский сельсовет	2576	1229	1347	47,7	52,3
Сельское поселение Грабовский сельсовет	8070	3501	4569	43,4	56,6
Сельское поселение Кижеватовский сельсовет	3546	1617	1929	45,6	54,4
Сельское поселение Полеологовский сельсовет	1585	748	837	47,2	52,8
Сельское поселение Проказнинский сельсовет	1726	787	939	45,6	54,4
Сельское поселение Сосновский сельсовет	5105	2780	2325	54,5	45,5
Сельское поселение Степановский сельсовет	1533	734	799	47,9	52,1
Сельское поселение Чемодановский сельсовет	7063	3272	3791	46,3	53,7
Сельское поселение Чертковский сельсовет	744	341	403	45,8	54,2
Вадинский муниципальный район - сельское население	9807	4533	5274	46,2	53,8
Сельское поселение Большелукинский сельсовет	770	361	409	46,9	53,1
Сельское поселение Вадинский сельсовет	4918	2262	2656	46,0	54,0
село Вадинск (цмр)	4891	2246	2645	45,9	54,1
Сельское поселение Выборновский сельсовет	356	165	191	46,3	53,7
Сельское поселение Каргалейский сельсовет	543	249	294	45,9	54,1

	Мужчины и женщины	Мужчины	Женщины	В общей численности населения, процентов	
				мужчины	женщины
Сельское поселение Ключевский сельсовет	308	144	164	46,8	53,2
Сельское поселение Коповский сельсовет	244	108	136	44,3	55,7
Сельское поселение Котельский сельсовет	277	124	153	44,8	55,2
Сельское поселение Рахмановский сельсовет	586	266	320	45,4	54,6
Сельское поселение Ртищевский сельсовет	328	153	175	46,6	53,4
Сельское поселение Серго-Поливановский сельсовет	521	247	274	47,4	52,6
Сельское поселение Татаро-Лакинский сельсовет	446	211	235	47,3	52,7
Сельское поселение Ягановский сельсовет	510	243	267	47,6	52,4
Городищенский муниципальный район	52480	24250	28230	46,2	53,8
Городское население	22729	10096	12633	44,4	55,6
Сельское население	29751	14154	15597	47,6	52,4
Городское поселение город Городище - городское население - г. Городище (цмр)	8096	3586	4510	44,3	55,7
Городское поселение город Сурск - городское население - г. Сурск	7034	3084	3950	43,8	56,2
Городское поселение рабочий посёлок Чаадаевка	7716	3518	4198	45,6	54,4
Городское население - пгт Чаадаевка	7599	3426	4173	45,1	54,9
Сельское население	117	92	25	78,6	21,4
Сельское поселение Архангельский сельсовет	1588	722	866	45,5	54,5
Сельское поселение Верхнеелюзанский сельсовет	3103	1537	1566	49,5	50,5
Сельское поселение Верхнешафтинский сельсовет	455	215	240	47,3	52,7
Сельское поселение Вышелейский сельсовет	359	176	183	49,0	51,0
Сельское поселение Дигилевский сельсовет	475	234	241	49,3	50,7
Сельское поселение Канаевский сельсовет	1882	825	1057	43,8	56,2
Сельское поселение Кардавский сельсовет	342	153	189	44,7	55,3
Сельское поселение Мордово-Ишимский сельсовет	429	202	227	47,1	52,9
Сельское поселение Нижнеелюзанский сельсовет	2719	1304	1415	48,0	52,0
Сельское поселение Новоабалковский сельсовет	680	320	360	47,1	52,9
Сельское поселение Павло-Куракинский сельсовет	1451	646	805	44,5	55,5
Сельское поселение Русско-Ишимский сельсовет	523	253	270	48,4	51,6
Сельское поселение Среднеелюзанский сельсовет	8789	4313	4476	49,1	50,9
Сельское поселение Трескинский сельсовет	1117	528	589	47,3	52,7
Сельское поселение Турдакский сельсовет	1048	480	568	45,8	54,2
Сельское поселение Чаадаевский сельсовет	4076	1884	2192	46,2	53,8
Сельское поселение Юловский сельсовет	598	270	328	45,2	54,8
Земетчинский муниципальный район	24674	11151	13523	45,2	54,8
Городское население	10772	4834	5938	44,9	55,1
Сельское население	13902	6317	7585	45,4	54,6
Городское поселение рабочий посёлок Земетчино	10894	4892	6002	44,9	55,1
Городское население - пгт Земетчино (цмр)	10772	4834	5938	44,9	55,1
Сельское население	122	58	64	47,5	52,5
Сельское поселение Большеижморский сельсовет	1590	703	887	44,2	55,8
Сельское поселение Вяземский сельсовет	975	429	546	44,0	56,0
Сельское поселение Кирилловский сельсовет	803	337	466	42,0	58,0
Сельское поселение Краснодубравский сельсовет	635	283	352	44,6	55,4
Сельское поселение Матчерский сельсовет	1052	486	566	46,2	53,8



	Мужчины и женщины	Мужчины	Женщины	В общей численности населения, процентов	
				мужчины	женщины
Сельское поселение Морсовский сельсовет	591	278	313	47,0	53,0
Сельское поселение Отормский сельсовет	540	244	296	45,2	54,8
Сельское поселение Пролетарский сельсовет	1616	710	906	43,9	56,1
Сельское поселение Раевский сельсовет	962	449	513	46,7	53,3
Сельское поселение Рязненский сельсовет	448	208	240	46,4	53,6
Сельское поселение Салтыковский сельсовет	830	394	436	47,5	52,5
Сельское поселение Усердинский сельсовет	374	182	192	48,7	51,3
Сельское поселение Ушинский сельсовет	1377	627	750	45,5	54,5
Сельское поселение Чернойарский сельсовет	272	132	140	48,5	51,5
Сельское поселение Юрсовский сельсовет	1715	797	918	46,5	53,5
Иссинский муниципальный район	11157	5086	6071	45,6	54,4
Городское население	5418	2457	2961	45,3	54,7
Сельское население	5739	2629	3110	45,8	54,2
Городское поселение рабочий поселок Исса	5424	2460	2964	45,4	54,6
Городское население - пгт Исса (цмр)	5418	2457	2961	45,3	54,7
Сельское население	6	3	3	50,0	50,0
Сельское поселение Булычевский сельсовет	1626	740	886	45,5	54,5
Сельское поселение Дмитриевский сельсовет	420	186	234	44,3	55,7
Сельское поселение Знаменско-Пестровский сельсовет	923	410	513	44,4	55,6
Сельское поселение Каменно-Бродский сельсовет	1214	556	658	45,8	54,2
Сельское поселение Николаевский сельсовет	444	204	240	45,9	54,1
Сельское поселение Соловцовский сельсовет	602	284	318	47,2	52,8
Сельское поселение Уваровский сельсовет	504	246	258	48,8	51,2
Каменский муниципальный район	62322	28616	33706	45,9	54,1
Городское население	39577	17913	21664	45,3	54,7
Сельское население	22745	10703	12042	47,1	52,9
Городское поселение город Каменка - городское население - г. Каменка (цмр)	39577	17913	21664	45,3	54,7
Сельское поселение Андреевский сельсовет	752	355	397	47,2	52,8
Сельское поселение Анучинский сельсовет	1305	600	705	46,0	54,0
Сельское поселение Блиновский сельсовет	753	358	395	47,5	52,5
Сельское поселение Варваровский сельсовет	1046	489	557	46,7	53,3
Сельское поселение Владыкинский сельсовет	1174	567	607	48,3	51,7
Сельское поселение Головинщинский сельсовет	1852	816	1036	44,1	55,9
Сельское поселение Завиваловский сельсовет	951	451	500	47,4	52,6
Сельское поселение Казано-Арчадинский сельсовет	938	449	489	47,9	52,1
Сельское поселение Калининский сельсовет	930	452	478	48,6	51,4
Сельское поселение Каменский сельсовет	441	208	233	47,2	52,8
Сельское поселение Кевдо-Мельситовский сельсовет	2000	946	1054	47,3	52,7
Сельское поселение Кикинский сельсовет	1637	788	849	48,1	51,9
Сельское поселение Кобылкинский сельсовет	1637	790	847	48,3	51,7
Сельское поселение Кочалейский сельсовет	786	394	392	50,1	49,9
Сельское поселение Междуреченский сельсовет	800	377	423	47,1	52,9
Сельское поселение Мочалейский сельсовет	998	443	555	44,4	55,6
Сельское поселение Первомайский сельсовет	1217	568	649	46,7	53,3

	Мужчины и женщины	Мужчины	Женщины	В общей численности населения, процентов	
				мужчины	женщины
Сельское поселение Покрово-Арчадинский сельсовет	1331	627	704	47,1	52,9
Сельское поселение Федоровский сельсовет	2197	1025	1172	46,7	53,3
Камешкирский муниципальный район - сельское население	12802	5933	6869	46,3	53,7
Сельское поселение Бегучевский сельсовет	300	122	178	40,7	59,3
Сельское поселение Большеумысский сельсовет	1126	528	598	46,9	53,1
Сельское поселение Кулясовский сельсовет	715	332	383	46,4	53,6
Сельское поселение Лапшовский сельсовет	945	429	516	45,4	54,6
Сельское поселение Нижнедубровский сельсовет	492	233	259	47,4	52,6
Сельское поселение Новошаткинский сельсовет	897	415	482	46,3	53,7
Сельское поселение Пестровский сельсовет	733	354	379	48,3	51,7
Сельское поселение Порзовский сельсовет	420	204	216	48,6	51,4
Сельское поселение Русско-Камешкирский сельсовет - село Русский Камешкир (цмр)	5369	2493	2876	46,4	53,6
Сельское поселение Старочирчимский сельсовет	986	454	532	46,0	54,0
Сельское поселение Чумаевский сельсовет	819	369	450	45,1	54,9
Колышлейский муниципальный район	26187	11835	14352	45,2	54,8
Городское население	8312	3704	4608	44,6	55,4
Сельское население	17875	8131	9744	45,5	54,5
Городское поселение рабочий поселок Колышлей	9363	4193	5170	44,8	55,2
Городское население - пгт Колышлей (цмр)	8312	3704	4608	44,6	55,4
Сельское население	1051	489	562	46,5	53,5
Сельское поселение Белокаменский сельсовет	518	232	286	44,8	55,2
Сельское поселение Березовский сельсовет	1604	757	847	47,2	52,8
Сельское поселение Зеленовский сельсовет	533	263	270	49,3	50,7
Сельское поселение Катковский сельсовет	556	258	298	46,4	53,6
Сельское поселение Колтовский сельсовет	1196	535	661	44,7	55,3
Сельское поселение Крутцовский сельсовет	833	363	470	43,6	56,4
Сельское поселение Лачиновский сельсовет	1697	758	939	44,7	55,3
Сельское поселение Названовский сельсовет	1652	733	919	44,4	55,6
Сельское поселение Пановский сельсовет	728	334	394	45,9	54,1
Сельское поселение Плещеевский сельсовет	764	363	401	47,5	52,5
Сельское поселение Пограничный сельсовет	876	397	479	45,3	54,7
Сельское поселение Потловский сельсовет	1141	533	608	46,7	53,3
Сельское поселение Сумский сельсовет	814	365	449	44,8	55,2
Сельское поселение Телегинский сельсовет	1066	505	561	47,4	52,6
Сельское поселение Трескинский сельсовет	1691	743	948	43,9	56,1
Сельское поселение Хопровский сельсовет	774	344	430	44,4	55,6
Сельское поселение Чубаровский сельсовет	381	159	222	41,7	58,3
Кузнецкий муниципальный район	38056	17825	20231	46,8	53,2
Городское население	6798	3150	3648	46,3	53,7
Сельское население	31258	14675	16583	46,9	53,1
Городское поселение рабочий поселок Верхозим	1972	912	1060	46,2	53,8
Городское население - пгт Верхозим	1785	823	962	46,1	53,9
Сельское население	187	89	98	47,6	52,4



	Мужчины и женщины	Мужчины	Женщины	В общей численности населения, процентов	
				мужчины	женщины
Городское поселение рабочий поселок Евлашево	6423	2987	3436	46,5	53,5
Городское население - пгт Евлашево	5013	2327	2686	46,4	53,6
Сельское население	1410	660	750	46,8	53,2
Сельское поселение Анненковский сельсовет	2109	976	1133	46,3	53,7
Сельское поселение Большетруевский сельсовет	5406	2569	2837	47,5	52,5
Сельское поселение Комаровский сельсовет	1012	486	526	48,0	52,0
Сельское поселение Махалинский сельсовет	3210	1480	1730	46,1	53,9
Сельское поселение Никольский сельсовет	1590	753	837	47,4	52,6
Сельское поселение Посельский сельсовет	3480	1658	1822	47,6	52,4
Сельское поселение Радищевский сельсовет	1243	571	672	45,9	54,1
Сельское поселение Сюзюмский сельсовет	1299	603	696	46,4	53,6
Сельское поселение Тарлаковский сельсовет	2020	977	1043	48,4	51,6
Сельское поселение Тихменевский сельсовет	646	311	335	48,1	51,9
Сельское поселение Чибирлейский сельсовет	865	378	487	43,7	56,3
Сельское поселение Явлейский сельсовет	1254	590	664	47,0	53,0
Сельское поселение Яснополянский сельсовет	5527	2574	2953	46,6	53,4
Лопатинский муниципальный район - сельское население	14942	6955	7987	46,5	53,5
Сельское поселение Буденновский сельсовет	385	189	196	49,1	50,9
Сельское поселение Бувзовлевский сельсовет	963	446	517	46,3	53,7
Сельское поселение Верешимский сельсовет	668	307	361	46,0	54,0
Сельское поселение Даниловский сельсовет	2011	916	1095	45,5	54,5
Сельское поселение Китунькинский сельсовет	564	259	305	45,9	54,1
Сельское поселение Козловский сельсовет	719	342	377	47,6	52,4
Сельское поселение Комсомольский сельсовет	715	337	378	47,1	52,9
Сельское поселение Лопатинский сельсовет	5192	2386	2806	46,0	54,0
село Лопатино (цмр)	4392	2015	2377	45,9	54,1
Сельское поселение Пылковский сельсовет	550	255	295	46,4	53,6
Сельское поселение Старовершаутский сельсовет	698	347	351	49,7	50,3
Сельское поселение Старокарлыганский сельсовет	888	436	452	49,1	50,9
Сельское поселение Суляевский сельсовет	1070	501	569	46,8	53,2
Сельское поселение Чардымский сельсовет	519	234	285	45,1	54,9
Лунинский муниципальный район	19944	9032	10912	45,3	54,7
Городское население	7905	3575	4330	45,2	54,8
Сельское население	12039	5457	6582	45,3	54,7
Городское поселение рабочий поселок Лунино - городское население - пгт Лунино (цмр)	7905	3575	4330	45,2	54,8
Сельское поселение Болотниковский сельсовет	613	274	339	44,7	55,3
Сельское поселение Большевьясский сельсовет	1776	794	982	44,7	55,3
Сельское поселение Дарьевский сельсовет	163	72	91	44,2	55,8
Сельское поселение Засурский сельсовет	798	352	446	44,1	55,9
Сельское поселение Иванырсинский сельсовет	846	379	467	44,8	55,2
Сельское поселение Лесновьясский сельсовет	753	343	410	45,6	54,4
Сельское поселение Липовский сельсовет	678	327	351	48,2	51,8
Сельское поселение Ломовский сельсовет	1374	628	746	45,7	54,3
Сельское поселение Лунинский сельсовет	1991	907	1084	45,6	54,4
Сельское поселение Михайловский сельсовет	492	223	269	45,3	54,7

	Мужчины и женщины	Мужчины	Женщины	В общей численности населения, процентов	
				мужчины	женщины
Сельское поселение Родниковский сельсовет	941	423	518	45,0	55,0
Сельское поселение Степановский сельсовет	517	241	276	46,6	53,4
Сельское поселение Сытинский сельсовет	694	315	379	45,4	54,6
Сельское поселение Танеевский сельсовет	403	179	224	44,4	55,6
Малосердобинский муниципальный район - сельское население	9824	4566	5258	46,5	53,5
Сельское поселение Дружаевский сельсовет	728	326	402	44,8	55,2
Сельское поселение Ключевский сельсовет	470	210	260	44,7	55,3
Сельское поселение Липовский сельсовет	839	404	435	48,2	51,8
Сельское поселение Майский сельсовет	991	466	525	47,0	53,0
село Малая Сердоба (цпр)	4368	2030	2338	46,5	53,5
Сельское поселение Николаевский сельсовет	437	208	229	47,6	52,4
Сельское поселение Саполговский сельсовет	524	250	274	47,7	52,3
Сельское поселение Старославкинский сельсовет	954	435	519	45,6	54,4
Сельское поселение Топловский сельсовет	513	237	276	46,2	53,8
Мокшанский муниципальный район	28033	13005	15028	46,4	53,6
Городское население	11592	5435	6157	46,9	53,1
Сельское население	16441	7570	8871	46,0	54,0
Городское поселение рабочий поселок Мокшан	12304	5774	6530	46,9	53,1
Городское население - пгт Мокшан (цпр)	11592	5435	6157	46,9	53,1
Сельское население	712	339	373	47,6	52,4
Сельское поселение Алексеевский сельсовет	258	116	142	45,0	55,0
Сельское поселение Богородский сельсовет	1471	684	787	46,5	53,5
Сельское поселение Засечный сельсовет	759	348	411	45,8	54,2
Сельское поселение Елизаветинский сельсовет	605	288	317	47,6	52,4
Сельское поселение Нечаевский сельсовет	2077	971	1106	46,8	53,2
Сельское поселение Плесский сельсовет	1621	754	867	46,5	53,5
Сельское поселение Подгорненский сельсовет	1003	458	545	45,7	54,3
Сельское поселение Потьминский сельсовет	497	209	288	42,1	57,9
Сельское поселение Рамзайский сельсовет	2384	1069	1315	44,8	55,2
Сельское поселение Успенский сельсовет	542	253	289	46,7	53,3
Сельское поселение Царевщинский сельсовет	835	385	450	46,1	53,9
Сельское поселение Чернозерский сельсовет	1691	754	937	44,6	55,4
Сельское поселение Широкоисский сельсовет	590	267	323	45,3	54,7
Сельское поселение Юловский сельсовет	258	129	129	50,0	50,0
Сельское поселение Юровский сельсовет	1138	546	592	48,0	52,0
Наровчатский муниципальный район - сельское население	12069	5578	6491	46,2	53,8
Сельское поселение Азарапинский сельсовет	343	170	173	49,6	50,4
Сельское поселение Большекавендровский сельсовет	629	289	340	45,9	54,1
Сельское поселение Большекирдяшевский сельсовет	360	171	189	47,5	52,5
Сельское поселение Большеколяярский сельсовет	878	415	463	47,3	52,7
Сельское поселение Виляйский сельсовет	896	413	483	46,1	53,9
Сельское поселение Вьюнский сельсовет	593	279	314	47,0	53,0
Сельское поселение Наровчатский сельсовет	4668	2174	2494	46,6	53,4
село Наровчат (цпр)	4199	1942	2257	46,2	53,8
Сельское поселение Новопичурский сельсовет	785	386	399	49,2	50,8

	Мужчины и женщины	Мужчины	Женщины	В общей численности населения, процентов	
				мужчины	женщины
Сельское поселение Орловский сельсовет	440	197	243	44,8	55,2
Сельское поселение Плесковский сельсовет	567	272	295	48,0	52,0
Сельское поселение Потодеевский сельсовет	534	238	296	44,6	55,4
Сельское поселение Скандовский сельсовет	752	291	461	38,7	61,3
Сельское поселение Суркинский сельсовет	624	283	341	45,4	54,6
Неверкинский муниципальный район - сельское население	16329	7734	8595	47,4	52,6
Сельское поселение Алеевский сельсовет	1268	621	647	49,0	51,0
Сельское поселение Березовский сельсовет	720	344	376	47,8	52,2
Сельское поселение Бигеевский сельсовет	699	331	368	47,4	52,6
Сельское поселение Бикмосеевский сельсовет	579	291	288	50,3	49,7
Сельское поселение Бикмурзинский сельсовет	676	323	353	47,8	52,2
Сельское поселение Деминский сельсовет	1039	506	533	48,7	51,3
Сельское поселение Илим-Горский сельсовет	611	273	338	44,7	55,3
Сельское поселение Исикеевский сельсовет	427	207	220	48,5	51,5
Сельское поселение Каменноовражский сельсовет	438	211	227	48,2	51,8
Сельское поселение Карноварский сельсовет	1141	550	591	48,2	51,8
Сельское поселение Неверкинский сельсовет	4899	2286	2613	46,7	53,3
село Неверкино (цпр)	4376	2050	2326	46,8	53,2
Сельское поселение Октябрьский сельсовет	1706	827	879	48,5	51,5
Сельское поселение Планский сельсовет	693	314	379	45,3	54,7
Сельское поселение Староандреевский сельсовет	1021	458	563	44,9	55,1
Сельское поселение Сулеймановский сельсовет	412	192	220	46,6	53,4
Нижнеломовский муниципальный район	41974	18988	22986	45,2	54,8
Городское население	22678	10075	12603	44,4	55,6
Сельское население	19296	8913	10383	46,2	53,8
Городское поселение город Нижний Ломов - городское население - г. Нижний Ломов (цпр)	22678	10075	12603	44,4	55,6
Сельское поселение Аршиновский сельсовет	480	225	255	46,9	53,1
Сельское поселение Атмисский сельсовет	1713	791	922	46,2	53,8
Сельское поселение Большехуторский сельсовет	1825	814	1011	44,6	55,4
Сельское поселение Верхнеломовский сельсовет	4285	1965	2320	45,9	54,1
Сельское поселение Виргинский сельсовет	980	446	534	45,5	54,5
Сельское поселение Голицынский сельсовет	1374	612	762	44,5	55,5
Сельское поселение Ивинский сельсовет	422	197	225	46,7	53,3
Сельское поселение Кривошеевский сельсовет	2654	1234	1420	46,5	53,5
Сельское поселение Кувак-Никольский сельсовет	1562	719	843	46,0	54,0
Сельское поселение Новопятинский сельсовет	487	220	267	45,2	54,8
Сельское поселение Новошуструйский сельсовет	231	117	114	50,6	49,4
Сельское поселение Норовский сельсовет	1595	768	827	48,2	51,8
Сельское поселение Пряньзерский сельсовет	538	249	289	46,3	53,7
Сельское поселение Сорокинский сельсовет	559	271	288	48,5	51,5
Сельское поселение Усть-Каремшинский сельсовет	591	285	306	48,2	51,8
Никольский муниципальный район	34271	15457	18814	45,1	54,9
Городское население	24596	10996	13600	44,7	55,3
Сельское население	9675	4461	5214	46,1	53,9

	Мужчины и женщины	Мужчины	Женщины	В общей численности населения, процентов	
				мужчины	женщины
Городское поселение город Никольск - городское население - г. Никольск (цмр)	22471	10021	12450	44,6	55,4
Городское поселение рабочий поселок Сура - городское население - пгт Сура	2125	975	1150	45,9	54,1
Сельское поселение Аришкинский сельсовет	373	174	199	46,6	53,4
Сельское поселение Ахматовский сельсовет	618	298	320	48,2	51,8
Сельское поселение Базарно-Кеньшенский сельсовет	407	200	207	49,1	50,9
Сельское поселение Большепермиевский сельсовет	490	232	258	47,3	52,7
Сельское поселение Ильминский сельсовет	831	374	457	45,0	55,0
Сельское поселение Казарский сельсовет	548	248	300	45,3	54,7
Сельское поселение Карамальский сельсовет	391	193	198	49,4	50,6
Сельское поселение Керенский сельсовет	817	396	421	48,5	51,5
Сельское поселение Маисский сельсовет	1320	603	717	45,7	54,3
Сельское поселение Нижнешкафтинский сельсовет	547	217	330	39,7	60,3
Сельское поселение Ночкинский сельсовет	1518	680	838	44,8	55,2
Сельское поселение Соколовский сельсовет	413	182	231	44,1	55,9
Сельское поселение Староселенский сельсовет	255	119	136	46,7	53,3
Сельское поселение Усовский сельсовет	1147	545	602	47,5	52,5
Пачелмский муниципальный район	16310	7466	8844	45,8	54,2
Городское население	8053	3601	4452	44,7	55,3
Сельское население	8257	3865	4392	46,8	53,2
Городское поселение рабочий поселок Пачелма - городское население - пгт Пачелма (цмр)	8053	3601	4452	44,7	55,3
Сельское поселение Алексеевский сельсовет	366	183	183	50,0	50,0
Сельское поселение Бельинский сельсовет	609	283	326	46,5	53,5
Сельское поселение Валовайский сельсовет	420	203	217	48,3	51,7
Сельское поселение Калиновский сельсовет	399	187	212	46,9	53,1
Сельское поселение Кашаевский сельсовет	626	280	346	44,7	55,3
Сельское поселение Мокро-Мичкасский сельсовет	484	226	258	46,7	53,3
Сельское поселение Новотолковский сельсовет	762	341	421	44,8	55,2
Сельское поселение Решетинский сельсовет	1192	576	616	48,3	51,7
Сельское поселение Титовский сельсовет	1318	593	725	45,0	55,0
Сельское поселение Черкасский сельсовет	901	438	463	48,6	51,4
Сельское поселение Чкаловский сельсовет	443	204	239	46,0	54,0
Сельское поселение Шейнский сельсовет	737	351	386	47,6	52,4
Пензенский муниципальный район	51308	23979	27329	46,7	53,3
Городское население	2630	1129	1501	42,9	57,1
Сельское население	48678	22850	25828	46,9	53,1
Городское поселение рабочий поселок Золотаревка - городское население - пгт Золотаревка	2630	1129	1501	42,9	57,1
Сельское поселение Алферьевский сельсовет	2666	1238	1428	46,4	53,6
Сельское поселение Богословский сельсовет	5923	2716	3207	45,9	54,1
Сельское поселение Большееланский сельсовет	2122	997	1125	47,0	53,0
Сельское поселение Варыпаевский сельсовет	845	368	477	43,6	56,4
Сельское поселение Васильевский сельсовет	959	465	494	48,5	51,5
Сельское поселение Волхонщинский сельсовет	656	308	348	47,0	53,0
Сельское поселение Воскресеновский сельсовет	2423	1120	1303	46,2	53,8



	Мужчины и женщины	Мужчины	Женщины	В общей численности населения, процентов	
				мужчины	женщины
Сельское поселение Дмитриевский сельсовет	368	158	210	42,9	57,1
Сельское поселение Ермоловский сельсовет	2482	1129	1353	45,5	54,5
Сельское поселение Загоскинский сельсовет	983	447	536	45,5	54,5
Сельское поселение Засечный сельсовет	5978	2732	3246	45,7	54,3
Сельское поселение Князевский сельсовет	564	269	295	47,7	52,3
Сельское поселение Кондольский сельсовет	3755	1715	2040	45,7	54,3
село Кондоль (цпр)	3324	1516	1808	45,6	54,4
Сельское поселение Краснопольский сельсовет	745	355	390	47,7	52,3
Сельское поселение Кучкинский сельсовет	588	289	299	49,1	50,9
Сельское поселение Ленинский сельсовет	1959	921	1038	47,0	53,0
Сельское поселение Леонидовский сельсовет	2483	1460	1023	58,8	41,2
Сельское поселение Малосаловский сельсовет	611	290	321	47,5	52,5
Сельское поселение Мичуринский сельсовет	2160	1017	1143	47,1	52,9
Сельское поселение Новопавловский сельсовет	435	208	227	47,8	52,2
Сельское поселение Оленевский сельсовет	1650	773	877	46,8	53,2
Сельское поселение Покрово-Березовский сельсовет	468	212	256	45,3	54,7
Сельское поселение Попереченский сельсовет	579	268	311	46,3	53,7
Сельское поселение Саловский сельсовет	3028	1407	1621	46,5	53,5
Сельское поселение Старокаменский сельсовет	3298	1538	1760	46,6	53,4
Сельское поселение Черенцовский сельсовет	950	450	500	47,4	52,6
Сердобский муниципальный район	54520	24579	29941	45,1	54,9
Городское население	35393	15776	19617	44,6	55,4
Сельское население	19127	8803	10324	46,0	54,0
Городское поселение город Сердобск - городское население - г. Сердобск (цпр)	35393	15776	19617	44,6	55,4
Сельское поселение Байковский сельсовет	554	264	290	47,7	52,3
Сельское поселение Гуленовский сельсовет	585	276	309	47,2	52,8
Сельское поселение Долгоруковский сельсовет	743	340	403	45,8	54,2
Сельское поселение Карповский сельсовет	863	404	459	46,8	53,2
Сельское поселение Кировский сельсовет	773	353	420	45,7	54,3
Сельское поселение Куракинский сельсовет	1355	619	736	45,7	54,3
Сельское поселение Мещерский сельсовет	1393	645	748	46,3	53,7
Сельское поселение Новостуденовский сельсовет	1322	620	702	46,9	53,1
Сельское поселение Песчанский сельсовет	888	425	463	47,9	52,1
Сельское поселение Пригородный сельсовет	5507	2494	3013	45,3	54,7
Сельское поселение Рощинский сельсовет	1742	782	960	44,9	55,1
Сельское поселение Сазанский сельсовет	1735	851	884	49,0	51,0
Сельское поселение Секретарский сельсовет	911	397	514	43,6	56,4
Сельское поселение Сокольский сельсовет	756	333	423	44,0	56,0
Сосновоборский муниципальный район	17242	8065	9177	46,8	53,2
Городское население	6546	3027	3519	46,2	53,8
Сельское население	10696	5038	5658	47,1	52,9
Городское поселение рабочий поселок Сосновоборск - городское население - пгт Сосновоборск (цпр)	6546	3027	3519	46,2	53,8
Сельское поселение Вачелайский сельсовет	1317	590	727	44,8	55,2
Сельское поселение Вязовский сельсовет	375	192	183	51,2	48,8

	Мужчины и женщины	Мужчины	Женщины	В общей численности населения, процентов	
				мужчины	женщины
Сельское поселение Еремеевский сельсовет	279	122	157	43,7	56,3
Сельское поселение Индерский сельсовет	4014	1897	2117	47,3	52,7
Сельское поселение Малосадовый сельсовет	544	257	287	47,2	52,8
Сельское поселение Маркинский сельсовет	535	259	276	48,4	51,6
Сельское поселение Нижнекатмисский сельсовет	489	241	248	49,3	50,7
Сельское поселение Нижнелиповский сельсовет	371	180	191	48,5	51,5
Сельское поселение Нижнемывальский сельсовет	433	201	232	46,4	53,6
Сельское поселение Николо-Барнуковский сельсовет	809	381	428	47,1	52,9
Сельское поселение Пичилейский сельсовет	495	235	260	47,5	52,5
Сельское поселение Русско-Качимский сельсовет	301	138	163	45,8	54,2
Сельское поселение Шугуровский сельсовет	734	345	389	47,0	53,0
Спасский муниципальный район	13008	6032	6976	46,4	53,6
Городское население	7442	3455	3987	46,4	53,6
Сельское население	5566	2577	2989	46,3	53,7
Городское поселение город Спасск - городское население - г. Спасск (цмр)	7442	3455	3987	46,4	53,6
Сельское поселение Абашевский сельсовет	481	223	258	46,4	53,6
Сельское поселение Беднодемьяновский сельсовет	904	437	467	48,3	51,7
Сельское поселение Веденяпинский сельсовет	546	243	303	44,5	55,5
Сельское поселение Дубровский сельсовет	1038	466	572	44,9	55,1
Сельское поселение Зубовский сельсовет	657	299	358	45,5	54,5
Сельское поселение Кошелевский сельсовет	657	310	347	47,2	52,8
Сельское поселение Рузановский сельсовет	295	141	154	47,8	52,2
Сельское поселение Татарско-Шелдаиский сельсовет	550	264	286	48,0	52,0
Сельское поселение Устьинский сельсовет	438	194	244	44,3	55,7
Тамалинский муниципальный район	16503	7645	8858	46,3	53,7
Городское население	7476	3339	4137	44,7	55,3
Сельское население	9027	4306	4721	47,7	52,3
Городское поселение рабочий поселок Тамала - городское население - пгт Тамала (цмр)	7476	3339	4137	44,7	55,3
Сельское поселение Березовский сельсовет	610	292	318	47,9	52,1
Сельское поселение Большесергеевский сельсовет	373	170	203	45,6	54,4
Сельское поселение Варваринский сельсовет	448	201	247	44,9	55,1
Сельское поселение Вишневынский сельсовет	1284	631	653	49,1	50,9
Сельское поселение Волче-Вражский сельсовет	873	405	468	46,4	53,6
Сельское поселение Григорьевский сельсовет	435	216	219	49,7	50,3
Сельское поселение Дуровский сельсовет	492	230	262	46,7	53,3
Сельское поселение Зубриловский сельсовет	441	217	224	49,2	50,8
Сельское поселение Калиновский сельсовет	536	255	281	47,6	52,4
Сельское поселение Каменский сельсовет	863	409	454	47,4	52,6
Сельское поселение Малосергиевский сельсовет	908	433	475	47,7	52,3
Сельское поселение Мачинский сельсовет	478	238	240	49,8	50,2
Сельское поселение Степной сельсовет	593	279	314	47,0	53,0
Сельское поселение Ульяновский сельсовет	693	330	363	47,6	52,4

	Мужчины и женщины	Мужчины	Женщины	В общей численности населения, процентов	
				мужчины	женщины
Шемышейский муниципальный район	17661	8314	9347	47,1	52,9
Городское население	6512	2999	3513	46,1	53,9
Сельское население	11149	5315	5834	47,7	52,3
Городское поселение рабочий поселок Шемышейка	6988	3216	3772	46,0	54,0
Городское население - пгт Шемышейка (цмр)	6512	2999	3513	46,1	53,9
Сельское население	476	217	259	45,6	54,4
Сельское поселение Армиевский сельсовет	629	301	328	47,9	52,1
Сельское поселение Воробьевский сельсовет	374	181	193	48,4	51,6
Сельское поселение Каргалецкий сельсовет	520	250	270	48,1	51,9
Сельское поселение Каржимантский сельсовет	462	224	238	48,5	51,5
Сельское поселение Колдаисский сельсовет	429	206	223	48,0	52,0
Сельское поселение Мачкасский сельсовет	580	274	306	47,2	52,8
Сельское поселение Наскафтымский сельсовет	867	415	452	47,9	52,1
Сельское поселение Новомачимский сельсовет	499	243	256	48,7	51,3
Сельское поселение Песчанский сельсовет	355	170	185	47,9	52,1
Сельское поселение Руссконоркинский сельсовет	361	188	173	52,1	47,9
Сельское поселение Синодский сельсовет	714	346	368	48,5	51,5
Сельское поселение Стародемкинский сельсовет	970	470	500	48,5	51,5
Сельское поселение Старозахаркинский сельсовет	1469	671	798	45,7	54,3
Сельское поселение Старояксарский сельсовет	680	309	371	45,4	54,6
Сельское поселение Усть-Узинский сельсовет	1764	850	914	48,2	51,8
Самарская область	3215532	1471711	1743821	45,8	54,2
Городское население	2579589	1170296	1409293	45,4	54,6
Сельское население	635943	301415	334528	47,4	52,6
Городской округ Самара	1164814	521209	643605	44,7	55,3
Городское население – г. Самара	1164685	521153	643532	44,7	55,3
внутригородские районы					
Железнодорожный	103175	44936	58239	43,6	56,4
Кировский	228908	101848	127060	44,5	55,5
Красноглинский	85566	40386	45180	47,2	52,8
Куйбышевский	86280	41302	44978	47,9	52,1
Ленинский	65485	28959	36526	44,2	55,8
Октябрьский	114223	50316	63907	44,1	55,9
Промышленный	273126	121487	151639	44,5	55,5
Самарский	30519	13566	16953	44,5	55,5
Советский	177403	78353	99050	44,2	55,8
Сельское население	129	56	73	43,4	56,6
Городской округ Жигулевск	60303	27508	32795	45,6	54,4
Городское население – г. Жигулевск	55565	25204	30361	45,4	54,6
Сельское население	4738	2304	2434	48,6	51,4
Городской округ Кинель - городское население	54890	25507	29383	46,5	53,5
г. Кинель	34491	15861	18630	46,0	54,0
пгт Алексеевка	10411	4858	5553	46,7	53,3
пгт Усть-Кинельский	9988	4788	5200	47,9	52,1

	Мужчины и женщины	Мужчины	Женщины	В общей численности населения, процентов	
				мужчины	женщины
Городской округ Новокуйбышевск	110729	50024	60705	45,2	54,8
Городское население – г. Новокуйбышевск	108438	48980	59458	45,2	54,8
Сельское население	2291	1044	1247	45,6	54,4
Городской округ Октябрьск - городское население - г. Октябрьск	27244	12142	15102	44,6	55,4
Городской округ Отрадный - городское население - г. Отрадный	48356	22056	26300	45,6	54,4
Городской округ Похвистнево	29261	13185	16076	45,1	54,9
Городское население – г. Похвистнево	28169	12683	15486	45,0	55,0
Сельское население	1092	502	590	46,0	54,0
Городской округ Сызрань	179558	80744	98814	45,0	55,0
Городское население – г. Сызрань	178750	80370	98380	45,0	55,0
Сельское население	808	374	434	46,3	53,7
Городской округ Тольятти - городское население - г. Тольятти	719632	331696	387936	46,1	53,9
внутригородские районы					
Автозаводский	442007	205269	236738	46,4	53,6
Комсомольский	119956	55351	64605	46,1	53,9
Центральный	157669	71076	86593	45,1	54,9
Городской округ Чапаевск	72705	32228	40477	44,3	55,7
Городское население – г. Чапаевск	72692	32220	40472	44,3	55,7
Сельское население	13	8	5	61,5	38,5
Алексеевский муниципальный район - сельское население	12274	5704	6570	46,5	53,5
Сельское поселение Авангард	1984	927	1057	46,7	53,3
Сельское поселение Алексеевка	5883	2706	3177	46,0	54,0
село Алексеевка (цпр)	4513	2063	2450	45,7	54,3
Сельское поселение Гавриловка	1454	675	779	46,4	53,6
Сельское поселение Герасимовка	842	387	455	46,0	54,0
Сельское поселение Летниково	2111	1009	1102	47,8	52,2
Безенчукский муниципальный район	42095	19600	22495	46,6	53,4
Городское население	26053	11947	14106	45,9	54,1
Сельское население	16042	7653	8389	47,7	52,3
Городское поселение Безенчук	23454	10703	12751	45,6	54,4
Городское население - пгт Безенчук (цпр)	22952	10471	12481	45,6	54,4
Сельское население	502	232	270	46,2	53,8
Городское поселение Осинки	3657	1742	1915	47,6	52,4
Городское население - пгт Осинки	3101	1476	1625	47,6	52,4
Сельское население	556	266	290	47,8	52,2
Сельское поселение Васильевка	1131	542	589	47,9	52,1
Сельское поселение Екатериновка	2762	1401	1361	50,7	49,3
Сельское поселение Звезда	1867	853	1014	45,7	54,3
Сельское поселение Купино	1473	710	763	48,2	51,8
Сельское поселение Макарьевка	341	176	165	51,6	48,4
Сельское поселение Натальино	1201	567	634	47,2	52,8
Сельское поселение Переволоки	1224	558	666	45,6	54,4
Песочное сельское поселение	1109	532	577	48,0	52,0
Сельское поселение Преполовенка	1151	533	618	46,3	53,7



	Мужчины и женщины	Мужчины	Женщины	В общей численности населения, процентов	
				мужчины	женщины
Сельское поселение Прибой	1227	585	642	47,7	52,3
Сельское поселение Ольгино	1498	698	800	46,6	53,4
Богатовский муниципальный район - сельское население	14142	6555	7587	46,4	53,6
Сельское поселение Арзамасцевка	1633	766	867	46,9	53,1
Богатое сельское поселение	7614	3525	4089	46,3	53,7
село Богатое (цмр)	5922	2715	3207	45,8	54,2
Виловатое сельское поселение	1629	768	861	47,1	52,9
Сельское поселение Максимовка	1604	723	881	45,1	54,9
Сельское поселение Печинено	1662	773	889	46,5	53,5
Большеглушицкий муниципальный район - сельское население	20477	9762	10715	47,7	52,3
Сельское поселение Александровка	1507	719	788	47,7	52,3
Сельское поселение Большая Глушица	10140	4730	5410	46,6	53,4
село Большая Глушица (цмр)	9667	4517	5150	46,7	53,3
Сельское поселение Большая Дергуновка	753	367	386	48,7	51,3
Сельское поселение Малая Глушица	1375	668	707	48,6	51,4
Сельское поселение Мокша	1040	528	512	50,8	49,2
Сельское поселение Новопавловка	1707	829	878	48,6	51,4
Фрунзенское сельское поселение	2212	1044	1168	47,2	52,8
Южное сельское поселение	1743	877	866	50,3	49,7
Большечерниговский муниципальный район - сельское население	19153	9031	10122	47,2	52,8
Сельское поселение Августовка	2867	1364	1503	47,6	52,4
Сельское поселение Большая Черниговка	7127	3306	3821	46,4	53,6
село Большая Черниговка (цмр)	6356	2939	3417	46,2	53,8
Сельское поселение Восточный	1226	569	657	46,4	53,6
Сельское поселение Глушицкий	1947	934	1013	48,0	52,0
Сельское поселение Краснооктябрьский	1239	580	659	46,8	53,2
Сельское поселение Пензено	1100	528	572	48,0	52,0
Сельское поселение Петровский	1086	521	565	48,0	52,0
Сельское поселение Поляков	1056	536	520	50,8	49,2
Сельское поселение Украинка	1505	693	812	46,0	54,0
Борский муниципальный район - сельское население	24433	11290	13143	46,2	53,8
Сельское поселение Большое Алдаркино	652	301	351	46,2	53,8
Борское сельское поселение	9004	4091	4913	45,4	54,6
село Борское (цмр)	8953	4065	4888	45,4	54,6
Сельское поселение Гвардейцы	1611	748	863	46,4	53,6
Сельское поселение Долматовка	912	441	471	48,4	51,6
Заплавное сельское поселение	1785	823	962	46,1	53,9
Сельское поселение Коноваловка	1066	481	585	45,1	54,9
Новоборское сельское поселение	2298	1013	1285	44,1	55,9
Сельское поселение Новый Кутулук	1474	697	777	47,3	52,7
Сельское поселение Петровка	2034	1005	1029	49,4	50,6
Подгорное сельское поселение	1124	541	583	48,1	51,9
Подсолнечное сельское поселение	1167	547	620	46,9	53,1
Сельское поселение Таволжанка	750	347	403	46,3	53,7
Сельское поселение Усманка	556	255	301	45,9	54,1

	Мужчины и женщины	Мужчины	Женщины	В общей численности населения, процентов	
				мужчины	женщины
Волжский муниципальный район	83377	41795	41582	50,1	49,9
Городское население	32451	16469	15982	50,8	49,2
Сельское население	50926	25326	25600	49,7	50,3
Городское поселение Петра Дубрава	6803	3146	3657	46,2	53,8
Городское население - пгт Петра Дубрава	6453	2972	3481	46,1	53,9
Сельское население	350	174	176	49,7	50,3
Городское поселение Рошинский - городское население - пгт Рошинский	11920	6946	4974	58,3	41,7
Городское поселение Смышляевка	14829	6885	7944	46,4	53,6
Городское население	14078	6551	7527	46,5	53,5
пгт Смышляевка	6756	3217	3539	47,6	52,4
пгт Стройкерамика	7322	3334	3988	45,5	54,5
Сельское население	751	334	417	44,5	55,5
Сельское поселение Верхняя Подстепновка	2595	1248	1347	48,1	51,9
Сельское поселение Воскресенка	3454	1586	1868	45,9	54,1
Сельское поселение Дубовый Умет	4720	2228	2492	47,2	52,8
Сельское поселение Курумоч	7323	3453	3870	47,2	52,8
Сельское поселение Лопатино	4671	2198	2473	47,1	52,9
Сельское поселение Подъем-Михайловка	3157	1491	1666	47,2	52,8
Сельское поселение Просвет	3054	1447	1607	47,4	52,6
Сельское поселение Рождествено	8297	3486	4811	42,0	58,0
Сельское поселение Спиридоновка	4896	4162	734	85,0	15,0
Сельское поселение Сухая Вязовка	2249	1101	1148	49,0	51,0
Сельское поселение Черновский	2765	1213	1552	43,9	56,1
Сельское поселение Черноречье	2644	1205	1439	45,6	54,4
Елховский муниципальный район - сельское население	10046	4775	5271	47,5	52,5
Сельское поселение Березовка	861	410	451	47,6	52,4
Сельское поселение Елховка	3518	1673	1845	47,6	52,4
село Елховка (цмр)	3268	1562	1706	47,8	52,2
Сельское поселение Красные Дома	1431	687	744	48,0	52,0
Сельское поселение Красное Поселение	795	387	408	48,7	51,3
Сельское поселение Никитинка	1439	662	777	46,0	54,0
Сельское поселение Сухие Авралаи	977	473	504	48,4	51,6
Сельское поселение Теплый Стан	1025	483	542	47,1	52,9
Иса克林ский муниципальный район - сельское население	13395	6359	7036	47,5	52,5
Сельское поселение Большое Микушкино	1727	832	895	48,2	51,8
Сельское поселение Два Ключа	1021	494	527	48,4	51,6
Сельское поселение Исаклы	4862	2216	2646	45,6	54,4
село Исаклы (цмр)	4334	1971	2363	45,5	54,5
Сельское поселение Ключи	926	440	486	47,5	52,5
Сельское поселение Мордово-Аделяково	576	273	303	47,4	52,6
Сельское поселение Мордово-Ишуткино	557	286	271	51,3	48,7
Сельское поселение Новое Ганькино	1055	522	533	49,5	50,5
Сельское поселение Новое Якушкино	1456	728	728	50,0	50,0
Сельское поселение Старое Вечканово	1215	568	647	46,7	53,3

	Мужчины и женщины	Мужчины	Женщины	В общей численности населения, процентов	
				мужчины	женщины
Камышлинский муниципальный район - сельское население	11420	5443	5977	47,7	52,3
Сельское поселение Байтуган	711	335	376	47,1	52,9
Сельское поселение Балыкла	909	417	492	45,9	54,1
Сельское поселение Ермаково	2211	1052	1159	47,6	52,4
Сельское поселение Камышла	5211	2507	2704	48,1	51,9
село Камышла (цмр)	4889	2356	2533	48,2	51,8
Сельское поселение Новое Усманово	1360	637	723	46,8	53,2
Сельское поселение Старое Усманово	1018	495	523	48,6	51,4
Кинельский муниципальный район - сельское население	33258	15967	17291	48,0	52,0
Сельское поселение Алакаевка	1203	580	623	48,2	51,8
Сельское поселение Бобровка	3277	1681	1596	51,3	48,7
Сельское поселение Богдановка	2093	1055	1038	50,4	49,6
Сельское поселение Георгиевка	5528	2576	2952	46,6	53,4
Сельское поселение Домашка	3378	1633	1745	48,3	51,7
Сельское поселение Кинельский	2321	1088	1233	46,9	53,1
Сельское поселение Комсомольский	4095	1878	2217	45,9	54,1
Красносамарское сельское поселение	1857	886	971	47,7	52,3
Сельское поселение Малая Малышевка	2546	1287	1259	50,5	49,5
Сельское поселение Новый Сарбай	1503	733	770	48,8	51,2
Сельское поселение Сколково	2021	921	1100	45,6	54,4
Сельское поселение Чубовка	3436	1649	1787	48,0	52,0
Кинель-Черкасский муниципальный район - сельское население	47362	21952	25410	46,3	53,7
Сельское поселение Александровка	1078	516	562	47,9	52,1
Сельское поселение Березняки	1095	522	573	47,7	52,3
Сельское поселение Ерзовка	1337	626	711	46,8	53,2
Сельское поселение Кабановка	2415	1107	1308	45,8	54,2
Сельское поселение Кинель-Черкассы	18664	8544	10120	45,8	54,2
село Кинель-Черкассы (цмр)	17252	7865	9387	45,6	54,4
Сельское поселение Красная Горка	1493	696	797	46,6	53,4
Сельское поселение Кротовка	5674	2647	3027	46,7	53,3
Сельское поселение Муханово	1234	602	632	48,8	51,2
Сельское поселение Новые Ключи	1030	498	532	48,3	51,7
Подгорное сельское поселение	2567	1202	1365	46,8	53,2
Сельское поселение Садгород	2938	1366	1572	46,5	53,5
Сельское поселение Тимашево	6162	2844	3318	46,2	53,8
Сельское поселение Черновка	1675	782	893	46,7	53,3
Клявлинский муниципальный район - сельское население	15988	7647	8341	47,8	52,2
Сельское поселение Борискино-Игар	1652	777	875	47,0	53,0
Сельское поселение станция Клявлино	7716	3638	4078	47,1	52,9
железнодорожная станция Клявлино (цмр)	6967	3260	3707	46,8	53,2
Сельское поселение Назаровка	473	225	248	47,6	52,4
Сельское поселение Новые Сосны	613	293	320	47,8	52,2
Сельское поселение Русское Добринно	614	294	320	47,9	52,1
Сельское поселение Старое Семенкино	926	464	462	50,1	49,9
Сельское поселение Старые Сосны	365	173	192	47,4	52,6

	Мужчины и женщины	Мужчины	Женщины	В общей численности населения, процентов	
				мужчины	женщины
Сельское поселение Старый Байтермиш	271	134	137	49,4	50,6
Сельское поселение Старый Маклауш	1150	552	598	48,0	52,0
Сельское поселение Усакла	1330	669	661	50,3	49,7
Сельское поселение Черный Ключ	878	428	450	48,7	51,3
Кошкинский муниципальный район - сельское население	24194	11528	12666	47,6	52,4
Сельское поселение Большая Константиновка	661	314	347	47,5	52,5
Сельское поселение Большая Романовка	1138	561	577	49,3	50,7
Сельское поселение Большое Ермаково	1026	506	520	49,3	50,7
Сельское поселение Кошки	9475	4486	4989	47,3	52,7
село Кошки (цмр)	7969	3770	4199	47,3	52,7
Сельское поселение Надеждино	1560	733	827	47,0	53,0
Сельское поселение Нижняя Быковка	1124	526	598	46,8	53,2
Сельское поселение Новая Кармала	1690	795	895	47,0	53,0
Сельское поселение Орловка	2027	995	1032	49,1	50,9
Сельское поселение Русская Васильевка	1449	688	761	47,5	52,5
Сельское поселение Старое Максимкино	1022	491	531	48,0	52,0
Сельское поселение Степная Шентала	787	346	441	44,0	56,0
Сельское поселение Четыровка	1071	520	551	48,6	51,4
Сельское поселение Шпановка	1164	567	597	48,7	51,3
Красноармейский муниципальный район - сельское население	18050	8489	9561	47,0	53,0
Сельское поселение Алексеевский	1235	587	648	47,5	52,5
Сельское поселение Андросовка	436	203	233	46,6	53,4
Сельское поселение Волчанка	1016	495	521	48,7	51,3
Сельское поселение Гражданский	542	252	290	46,5	53,5
Сельское поселение Кировский	1820	863	957	47,4	52,6
Сельское поселение Колывань	2055	989	1066	48,1	51,9
Красноармейское сельское поселение	5746	2682	3064	46,7	53,3
село Красноармейское (цмр)	5344	2499	2845	46,8	53,2
Сельское поселение Криволучье-Ивановка	537	260	277	48,4	51,6
Сельское поселение Куйбышевский	772	351	421	45,5	54,5
Сельское поселение Ленинский	2433	1099	1334	45,2	54,8
Сельское поселение Павловка	456	218	238	47,8	52,2
Сельское поселение Чапаевский	1002	490	512	48,9	51,1
Красноярский муниципальный район	54497	26305	28192	48,3	51,7
Городское население	24061	12123	11938	50,4	49,6
Сельское население	30436	14182	16254	46,6	53,4
Городское поселение Волжский - городское население - пгт Волжский	6968	4196	2772	60,2	39,8
Городское поселение Мирный - городское население - пгт Мирный	7343	3489	3854	47,5	52,5
Городское поселение Новосемейкино	10677	4872	5805	45,6	54,4
Городское население - пгт Новосемейкино	9750	4438	5312	45,5	54,5
Сельское население	927	434	493	46,8	53,2
Сельское поселение Большая Каменка	1121	540	581	48,2	51,8
Сельское поселение Большая Раковка	1937	713	1224	36,8	63,2
Сельское поселение Коммунарский	1621	736	885	45,4	54,6

	Мужчины и женщины	Мужчины	Женщины	В общей численности населения, процентов	
				мужчины	женщины
Сельское поселение Красный Яр	10459	4850	5609	46,4	53,6
село Красный Яр (цмр)	7958	3657	4301	46,0	54,0
Сельское поселение Новый Буян	3633	1670	1963	46,0	54,0
Сельское поселение Светлое Поле	5014	2422	2592	48,3	51,7
Сельское поселение Старая Бинарадка	528	263	265	49,8	50,2
Сельское поселение Хилково	2233	1077	1156	48,2	51,8
Хорошенькое сельское поселение	1974	1004	970	50,9	49,1
Сельское поселение Шилан	989	473	516	47,8	52,2
Нефтегорский муниципальный район	34478	16081	18397	46,6	53,4
Городское население	19254	8833	10421	45,9	54,1
Сельское население	15224	7248	7976	47,6	52,4
Городское поселение Нефтегорск - городское население - г. Нефтегорск (цмр)	19254	8833	10421	45,9	54,1
Сельское поселение Бариновка	902	422	480	46,8	53,2
Сельское поселение Богдановка	1428	680	748	47,6	52,4
Сельское поселение Дмитриевка	1647	803	844	48,8	51,2
Сельское поселение Зуевка	1615	779	836	48,2	51,8
Сельское поселение Кулешовка	1029	485	544	47,1	52,9
Сельское поселение Покровка	1013	469	544	46,3	53,7
Сельское поселение Семеновка	1032	489	543	47,4	52,6
Сельское поселение Утевка	6558	3121	3437	47,6	52,4
Пестравский муниципальный район - сельское население	17779	8609	9170	48,4	51,6
Высокое сельское поселение	1435	853	582	59,4	40,6
Сельское поселение Красная Поляна	972	481	491	49,5	50,5
Майское сельское поселение	2267	1062	1205	46,8	53,2
Сельское поселение Марьевка	1855	871	984	47,0	53,0
Сельское поселение Михайло-Овсянка	730	328	402	44,9	55,1
Сельское поселение Мосты	1909	869	1040	45,5	54,5
Сельское поселение Падовка	1455	727	728	50,0	50,0
Сельское поселение Пестровка	7156	3418	3738	47,8	52,2
село Пестровка (цмр)	6573	3110	3463	47,3	52,7
Похвистневский муниципальный район - сельское население	29027	13797	15230	47,5	52,5
Сельское поселение Алькино	2027	970	1057	47,9	52,1
Сельское поселение Большой Толкай	1769	819	950	46,3	53,7
Сельское поселение Красные Ключи	1088	501	587	46,0	54,0
Сельское поселение Кротково	1606	745	861	46,4	53,6
Сельское поселение Малое Ибряйкино	1431	691	740	48,3	51,7
Сельское поселение Малый Толкай	1244	602	642	48,4	51,6
Сельское поселение Мочалеевка	2187	1018	1169	46,5	53,5
Сельское поселение Новое Мансуркино	1514	725	789	47,9	52,1
Сельское поселение Подбельск	3646	1680	1966	46,1	53,9
Сельское поселение Рысайкино	1596	766	830	48,0	52,0
Сельское поселение Савруха	2814	1358	1456	48,3	51,7
Сельское поселение Среднее Аверкино	2960	1434	1526	48,4	51,6
Сельское поселение Староганькино	1421	696	725	49,0	51,0

	Мужчины и женщины	Мужчины	Женщины	В общей численности населения, процентов	
				мужчины	женщины
Сельское поселение Старопохвистнево	1605	793	812	49,4	50,6
Сельское поселение Старый Аманак	2119	999	1120	47,1	52,9
Приволжский муниципальный район - сельское население	24005	11316	12689	47,1	52,9
Сельское поселение Давыдовка	1239	587	652	47,4	52,6
Сельское поселение Заволжье	815	423	392	51,9	48,1
Сельское поселение Ильмень	2134	1029	1105	48,2	51,8
Сельское поселение Новоспасский	3916	1844	2072	47,1	52,9
Сельское поселение Обшаровка	6150	2864	3286	46,6	53,4
Сельское поселение Приволжье	7923	3662	4261	46,2	53,8
село Приволжье (цмр)	7480	3452	4028	46,1	53,9
Спасское сельское поселение	1828	907	921	49,6	50,4
Сергиевский муниципальный район	47548	22387	25161	47,1	52,9
Городское население	13413	6304	7109	47,0	53,0
Сельское население	34135	16083	18052	47,1	52,9
Городское поселение Суходол - городское население - пгт Суходол	13413	6304	7109	47,0	53,0
Сельское поселение Антоновка	746	356	390	47,7	52,3
Сельское поселение Верхняя Орлянка	825	390	435	47,3	52,7
Сельское поселение Воротнее	1359	679	680	50,0	50,0
Сельское поселение Елшанка	1641	768	873	46,8	53,2
Сельское поселение Захаркино	1205	567	638	47,1	52,9
Сельское поселение Калиновка	1609	759	850	47,2	52,8
Сельское поселение Кандабулак	1207	583	624	48,3	51,7
Сельское поселение Кармало-Аделяково	1217	584	633	48,0	52,0
Красносельское сельское поселение	982	469	513	47,8	52,2
Сельское поселение Кутузовский	1286	602	684	46,8	53,2
Сельское поселение Липовка	736	362	374	49,2	50,8
Сельское поселение Светлодольск	1933	909	1024	47,0	53,0
Сельское поселение Сергиевск	9435	4361	5074	46,2	53,8
село Сергиевск (цмр)	8661	3966	4695	45,8	54,2
Сельское поселение Серноводск	3645	1691	1954	46,4	53,6
Сельское поселение Сургут	4864	2299	2565	47,3	52,7
Сельское поселение Черновка	1445	704	741	48,7	51,3
Ставропольский муниципальный район - сельское население	54181	25874	28307	47,8	52,2
Сельское поселение Александровка	2177	1019	1158	46,8	53,2
Сельское поселение Бахилово	1086	584	502	53,8	46,2
Сельское поселение Большая Рязань	1070	511	559	47,8	52,2
Сельское поселение Васильевка	4109	1959	2150	47,7	52,3
Сельское поселение Верхнее Санчелеево	1914	902	1012	47,1	52,9
Сельское поселение Верхние Белозерки	2214	1066	1148	48,1	51,9
Сельское поселение Выселки	2479	1192	1287	48,1	51,9
Сельское поселение Жигули	2389	1123	1266	47,0	53,0
Сельское поселение Кирилловка	570	273	297	47,9	52,1
Сельское поселение Луначарский	2446	1132	1314	46,3	53,7
Сельское поселение Мусорка	2280	1067	1213	46,8	53,2
Сельское поселение Нижнее Санчелеево	1875	878	997	46,8	53,2



	Мужчины и женщины	Мужчины	Женщины	В общей численности населения, процентов	
				мужчины	женщины
Сельское поселение Новая Бинарадка	867	411	456	47,4	52,6
Сельское поселение Осиновка	459	239	220	52,1	47,9
Сельское поселение Пискалы	1958	936	1022	47,8	52,2
Сельское поселение Подстепки	4931	2355	2576	47,8	52,2
Сельское поселение Приморский	1348	636	712	47,2	52,8
Сельское поселение Севрюкаево	725	338	387	46,6	53,4
Сельское поселение Сосновый Солонец	2058	993	1065	48,3	51,7
Сельское поселение Ташелка	2503	1201	1302	48,0	52,0
Сельское поселение Тимофеевка	5536	2717	2819	49,1	50,9
Сельское поселение Узюково	2003	933	1070	46,6	53,4
Сельское поселение Хрящевка	3191	1507	1684	47,2	52,8
Ягодное сельское поселение	3993	1902	2091	47,6	52,4
Сызранский муниципальный район	25947	11887	14060	45,8	54,2
Городское население	5936	2609	3327	44,0	56,0
Сельское население	20011	9278	10733	46,4	53,6
Городское поселение Балашейка - городское население - пгт Балашейка	2930	1306	1624	44,6	55,4
Городское поселение Междуреченск	3239	1413	1826	43,6	56,4
Городское население - пгт Междуреченск	3006	1303	1703	43,3	56,7
Сельское население	233	110	123	47,2	52,8
Сельское поселение Варламово	3790	1722	2068	45,4	54,6
Волжское сельское поселение	1295	624	671	48,2	51,8
Сельское поселение Жемковка	1194	546	648	45,7	54,3
Сельское поселение Заборовка	1356	644	712	47,5	52,5
Сельское поселение Ивашевка	1257	603	654	48,0	52,0
Сельское поселение Новая Рачейка	985	450	535	45,7	54,3
Сельское поселение Новозаборовский	1103	545	558	49,4	50,6
Печерское сельское поселение	890	416	474	46,7	53,3
Сельское поселение Рамено	1509	692	817	45,9	54,1
Сельское поселение Старая Рачейка	2278	1023	1255	44,9	55,1
Троицкое сельское поселение	961	443	518	46,1	53,9
Усинское сельское поселение	2560	1176	1384	45,9	54,1
Сельское поселение Чекалино	600	284	316	47,3	52,7
Хворостянский муниципальный район - сельское население	16302	7855	8447	48,2	51,8
Сельское поселение Абашево	722	371	351	51,4	48,6
Сельское поселение Владимировка	915	448	467	49,0	51,0
Сельское поселение Липовка	453	229	224	50,6	49,4
Сельское поселение Масленниково	2076	989	1087	47,6	52,4
Сельское поселение Новокуровка	2183	1078	1105	49,4	50,6
Сельское поселение Новотулка	1083	496	587	45,8	54,2
Сельское поселение Прогресс	1465	730	735	49,8	50,2
Сельское поселение Романовка	816	393	423	48,2	51,8
Сельское поселение Соловьево	357	173	184	48,5	51,5
Сельское поселение Студенцы	761	371	390	48,8	51,2
Сельское поселение Хворостянка	5471	2577	2894	47,1	52,9
село Хворостянка (цмр)	5161	2429	2732	47,1	52,9

	Мужчины и женщины	Мужчины	Женщины	В общей численности населения, процентов	
				мужчины	женщины
Челно-Вершинский муниципальный район - сельское население	16954	7907	9047	46,6	53,4
Сельское поселение Девлезеркино	1053	505	548	48,0	52,0
Сельское поселение Каменный Брод	1096	548	548	50,0	50,0
Сельское поселение Краснояриха	1276	600	676	47,0	53,0
Сельское поселение Красный Строитель	1519	690	829	45,4	54,6
Сельское поселение Новое Аделяково	800	405	395	50,6	49,4
Сельское поселение Озерки	1121	533	588	47,5	52,5
Сельское поселение Сиделькино	1050	510	540	48,6	51,4
Сельское поселение Токмакла	580	293	287	50,5	49,5
Сельское поселение Челно-Вершины	6540	2910	3630	44,5	55,5
село Челно-Вершины (цпр)	5747	2558	3189	44,5	55,5
Сельское поселение Чувашское Урметьево	544	260	284	47,8	52,2
Сельское поселение Эштебенькино	1375	653	722	47,5	52,5
Шенталинский муниципальный район - сельское население	16656	7862	8794	47,2	52,8
Сельское поселение Артюшкино	772	365	407	47,3	52,7
Сельское поселение Васильевка	843	420	423	49,8	50,2
Сельское поселение Денискино	1128	523	605	46,4	53,6
Сельское поселение Каменка	1148	547	601	47,6	52,4
Сельское поселение Канаш	1066	498	568	46,7	53,3
Сельское поселение Новый Кувак	278	124	154	44,6	55,4
Сельское поселение Салейкино	1272	590	682	46,4	53,6
Сельское поселение Старая Шентала	1244	623	621	50,1	49,9
Сельское поселение Туарма	1247	583	664	46,8	53,2
Сельское поселение Четырла	997	473	524	47,4	52,6
Сельское поселение Шентала	6661	3116	3545	46,8	53,2
железнодорожная станция Шентала (цпр)	6613	3095	3518	46,8	53,2
Шигонский муниципальный район - сельское население	21002	9635	11367	45,9	54,1
Сельское поселение Береговой	1129	510	619	45,2	54,8
Сельское поселение Бичевная	1299	617	682	47,5	52,5
Сельское поселение Волжский Утес	2303	1020	1283	44,3	55,7
Сельское поселение Малячкино	1315	614	701	46,7	53,3
Сельское поселение Муранка	1210	572	638	47,3	52,7
Сельское поселение Новодевичье	1581	718	863	45,4	54,6
Сельское поселение Пионерский	1463	695	768	47,5	52,5
Сельское поселение Подвалье	843	407	436	48,3	51,7
Сельское поселение Суринск	1849	875	974	47,3	52,7
Сельское поселение Тайдаково	768	356	412	46,4	53,6
Сельское поселение Усолье	2024	920	1104	45,5	54,5
Сельское поселение Шигоны	5218	2331	2887	44,7	55,3
село Шигоны (цпр)	4966	2229	2737	44,9	55,1
Саратовская область	2521892	1152458	1369434	45,7	54,3
Городское население	1879565	847968	1031597	45,1	54,9
Сельское население	642327	304490	337837	47,4	52,6



	Мужчины и женщины	Мужчины	Женщины	В общей численности населения, процентов	
				мужчины	женщины
Городской округ город Саратов - городское население - г. Саратов	837900	373490	464410	44,6	55,4
внутригородские районы					
Волжский	77685	34324	43361	44,2	55,8
Заводской	189783	83739	106044	44,1	55,9
Кировский	128825	58436	70389	45,4	54,6
Ленинский	269994	121374	148620	45,0	55,0
Октябрьский	122027	54368	67659	44,6	55,4
Фрунзенский	49586	21249	28337	42,9	57,1
Городской округ поселок Михайловский - сельское население - поселок Михайловский (цпр)	2328	1155	1173	49,6	50,4
Городской округ поселок Светлый - городское население – пгт Светлый	12493	7412	5081	59,3	40,7
Городской округ город Шиханы - городское население - г. Шиханы	6067	2606	3461	43,0	57,0
Александрово-Гайский муниципальный район - сельское население	16855	7932	8923	47,1	52,9
Александровогайское сельское поселение	10190	4705	5485	46,2	53,8
село Александров Гай (цпр)	9728	4478	5250	46,0	54,0
Варфоломеевское сельское поселение	1200	587	613	48,9	51,1
Искровское сельское поселение	1221	597	624	48,9	51,1
Камышковское сельское поселение	1109	536	573	48,3	51,7
Новоалександровское сельское поселение	1376	648	728	47,1	52,9
Новостепновское сельское поселение	699	336	363	48,1	51,9
Приузенское сельское поселение	1060	523	537	49,3	50,7
Аркадакский муниципальный район	26236	12058	14178	46,0	54,0
Городское население	12845	5828	7017	45,4	54,6
Сельское население	13391	6230	7161	46,5	53,5
Городское поселение город Аркадак - городское население - г. Аркадак (цпр)	12845	5828	7017	45,4	54,6
Большежуравское сельское поселение	1800	834	966	46,3	53,7
Краснознаменское сельское поселение	2525	1152	1373	45,6	54,4
Львовское сельское поселение	1997	922	1075	46,2	53,8
Малиновское сельское поселение	2065	976	1089	47,3	52,7
Росташовское сельское поселение	2710	1259	1451	46,5	53,5
Семеновское сельское поселение	2294	1087	1207	47,4	52,6
Аткарский муниципальный район	42174	19579	22595	46,4	53,6
Городское население	25624	11674	13950	45,6	54,4
Сельское население	16550	7905	8645	47,8	52,2
Городское поселение город Аткарск - городское население - г. Аткарск (цпр)	25624	11674	13950	45,6	54,4
Барановское сельское поселение	1097	510	587	46,5	53,5
Большеекатериновское сельское поселение	948	455	493	48,0	52,0
Даниловское сельское поселение	1498	719	779	48,0	52,0
Елизаветинское сельское поселение	1215	553	662	45,5	54,5
Ершовское сельское поселение	1386	642	744	46,3	53,7
Земляно-Хуторское сельское поселение	1051	517	534	49,2	50,8
Кочетовское сельское поселение	1597	795	802	49,8	50,2

	Мужчины и женщины	Мужчины	Женщины	В общей численности населения, процентов	
				мужчины	женщины
Лопуховское сельское поселение	1348	627	721	46,5	53,5
Озерное сельское поселение	1638	801	837	48,9	51,1
Песчанское сельское поселение	676	326	350	48,2	51,8
Петровское сельское поселение	950	453	497	47,7	52,3
Приреченское сельское поселение	867	420	447	48,4	51,6
Тургеневское сельское поселение	1133	540	593	47,7	52,3
Языковское сельское поселение	1146	547	599	47,7	52,3
Базарно-Карабулакский муниципальный район	31841	14634	17207	46,0	54,0
Городское население	12006	5444	6562	45,3	54,7
Сельское население	19835	9190	10645	46,3	53,7
Базарно-Карабулакское городское поселение - городское население - пгт Базарный Карабулак (цмр)	9846	4461	5385	45,3	54,7
Свободинское городское поселение	3090	1417	1673	45,9	54,1
Городское население - пгт Свободный	2160	983	1177	45,5	54,5
Сельское население	930	434	496	46,7	53,3
Алексеевское сельское поселение	2796	1301	1495	46,5	53,5
Большечечуйское сельское поселение	991	461	530	46,5	53,5
Вязовское сельское поселение	1029	445	584	43,2	56,8
Липовское сельское поселение	1473	667	806	45,3	54,7
Максимовское сельское поселение	2199	1032	1167	46,9	53,1
Старобурасское сельское поселение	1175	561	614	47,7	52,3
Старожуковское сельское поселение	1609	715	894	44,4	55,6
Тепляковское сельское поселение	1195	524	671	43,8	56,2
Хватовское сельское поселение	3323	1593	1730	47,9	52,1
Шняевское сельское поселение	930	411	519	44,2	55,8
Яковлевское сельское поселение	2185	1046	1139	47,9	52,1
Балаковский муниципальный район	220598	99374	121224	45,0	55,0
Городское население	199690	89400	110290	44,8	55,2
Сельское население	20908	9974	10934	47,7	52,3
Городское поселение город Балаково - городское население - г. Балаково (цмр)	199690	89400	110290	44,8	55,2
Быково-Отрогское сельское поселение	1273	604	669	47,4	52,6
Головановское сельское поселение	1030	493	537	47,9	52,1
Еланское сельское поселение	1683	836	847	49,7	50,3
Комсомольское сельское поселение	375	178	197	47,5	52,5
Кормежское сельское поселение	1447	727	720	50,2	49,8
Красноярское сельское поселение	2241	1037	1204	46,3	53,7
Матвеевское сельское поселение	1119	517	602	46,2	53,8
Маянское сельское поселение	1452	668	784	46,0	54,0
Натальинское сельское поселение	1652	780	872	47,2	52,8
Наумовское сельское поселение	766	368	398	48,0	52,0
Новоелюзанское сельское поселение	769	360	409	46,8	53,2
Новониколаевское сельское поселение	1208	613	595	50,7	49,3
Новониколевское сельское поселение	1212	601	611	49,6	50,4
Новополеводинское сельское поселение	947	474	473	50,1	49,9
Подсосенское сельское поселение	975	439	536	45,0	55,0



	Мужчины и женщины	Мужчины	Женщины	В общей численности населения, процентов	
				мужчины	женщины
Пылковское сельское поселение	1310	616	694	47,0	53,0
Сухо-Отрогское сельское поселение	1449	663	786	45,8	54,2
Балашовский муниципальный район	113352	51899	61453	45,8	54,2
Городское население	85669	38797	46872	45,3	54,7
Сельское население	27683	13102	14581	47,3	52,7
Городское поселение город Балашов - городское население - г. Балашов (цмр)	82227	37242	44985	45,3	54,7
Пинеровское городское поселение	4035	1848	2187	45,8	54,2
Городское население - пгт Пинеровка	3442	1555	1887	45,2	54,8
Сельское население	593	293	300	49,4	50,6
Барковское сельское поселение	1316	612	704	46,5	53,5
Большемеликское сельское поселение	2531	1206	1325	47,6	52,4
Лесновское сельское поселение	1046	469	577	44,8	55,2
Малосеменовское сельское поселение	1235	618	617	50,0	50,0
Новопокровское сельское поселение	1550	728	822	47,0	53,0
Октябрьское сельское поселение	2141	985	1156	46,0	54,0
Первомайское сельское поселение	1572	774	798	49,2	50,8
Репинское сельское поселение	3490	1696	1794	48,6	51,4
Родничковское сельское поселение	2055	976	1079	47,5	52,5
Соцземледельское сельское поселение	1444	706	738	48,9	51,1
Старохоперское сельское поселение	1043	497	546	47,7	52,3
Терновское сельское поселение	2515	1193	1322	47,4	52,6
Тростянское сельское поселение	2503	1156	1347	46,2	53,8
Хоперское сельское поселение	2649	1193	1456	45,0	55,0
Балтайский муниципальный район - сельское население	12282	5705	6577	46,5	53,5
Балтайское сельское поселение	5720	2644	3076	46,2	53,8
село Балтай (цмр)	3873	1775	2098	45,8	54,2
Барнуковское сельское поселение	1571	717	854	45,6	54,4
Большеозерское сельское поселение	2348	1095	1253	46,6	53,4
Царевщинское сельское поселение	2643	1249	1394	47,3	52,7
Вольский муниципальный район	93965	43800	50165	46,6	53,4
Городское население	76408	35574	40834	46,6	53,4
Сельское население	17557	8226	9331	46,9	53,1
Городское поселение город Вольск - городское население - г. Вольск (цмр)	66508	30932	35576	46,5	53,5
Сенное городское поселение	7351	3495	3856	47,5	52,5
Городское население - пгт Сенной	6675	3158	3517	47,3	52,7
Сельское население	676	337	339	49,9	50,1
Черкасское городское поселение	4194	1920	2274	45,8	54,2
Городское население - пгт Черкасское	3225	1484	1741	46,0	54,0
Сельское население	969	436	533	45,0	55,0
Барановское сельское поселение	1183	559	624	47,3	52,7
Белогорновское сельское поселение	995	459	536	46,1	53,9
Верхнечернавское сельское поселение	1064	506	558	47,6	52,4
Колоярское сельское поселение	1187	553	634	46,6	53,4
Кряжимское сельское поселение	940	442	498	47,0	53,0

	Мужчины и женщины	Мужчины	Женщины	В общей численности населения, процентов	
				мужчины	женщины
Куриловское сельское поселение	1641	775	866	47,2	52,8
Междуреченское сельское поселение	1090	498	592	45,7	54,3
Нижнечернавское сельское поселение	1102	507	595	46,0	54,0
Покровское сельское поселение	726	339	387	46,7	53,3
Талалихинское сельское поселение	671	300	371	44,7	55,3
Терсинское сельское поселение	3478	1615	1863	46,4	53,6
Широкобуеракское сельское поселение	1835	900	935	49,0	51,0
Воскресенский муниципальный район - сельское население	12098	5535	6563	45,8	54,2
Воскресенское сельское поселение	4818	2193	2625	45,5	54,5
село Воскресенское (цмр)	3309	1504	1805	45,5	54,5
Елшанское сельское поселение	4917	2235	2682	45,5	54,5
Синодское сельское поселение	2363	1107	1256	46,8	53,2
Дергачевский муниципальный район	21104	9719	11385	46,1	53,9
Городское население	8276	3671	4605	44,4	55,6
Сельское население	12828	6048	6780	47,1	52,9
Дергачевское городское поселение	8573	3805	4768	44,4	55,6
Городское население - пгт Дергачи (цмр)	8276	3671	4605	44,4	55,6
Сельское население	297	134	163	45,1	54,9
Верхазовское сельское поселение	806	383	423	47,5	52,5
Восточное сельское поселение	475	223	252	46,9	53,1
Демьянское сельское поселение	1806	861	945	47,7	52,3
Жадовское сельское поселение	393	185	208	47,1	52,9
Зерновское сельское поселение	666	322	344	48,3	51,7
Камышевское сельское поселение	1389	679	710	48,9	51,1
Мирное сельское поселение	853	382	471	44,8	55,2
Октябрьское сельское поселение	1134	538	596	47,4	52,6
Орошаемое сельское поселение	1795	830	965	46,2	53,8
Петропавловское сельское поселение	1153	530	623	46,0	54,0
Сафаровское сельское поселение	727	355	372	48,8	51,2
Советское сельское поселение	1334	626	708	46,9	53,1
Духовницкий муниципальный район	12951	5981	6970	46,2	53,8
Городское население	5338	2391	2947	44,8	55,2
Сельское население	7613	3590	4023	47,2	52,8
Духовницкое городское поселение - городское население - пгт Духовницкое (цмр)	5338	2391	2947	44,8	55,2
Березово-Лукское сельское поселение	1652	776	876	47,0	53,0
Брыковское сельское поселение	1401	643	758	45,9	54,1
Горяиновское сельское поселение	854	403	451	47,2	52,8
Дмитриевское сельское поселение	1578	751	827	47,6	52,4
Липовское сельское поселение	788	360	428	45,7	54,3
Новозахаркинское сельское поселение	1340	657	683	49,0	51,0
Екатериновский муниципальный район	19798	9292	10506	46,9	53,1
Городское население	6364	2893	3471	45,5	54,5
Сельское население	13434	6399	7035	47,6	52,4
Екатериновское городское поселение - городское население - пгт Екатериновка (цмр)	6364	2893	3471	45,5	54,5



	Мужчины и женщины	Мужчины	Женщины	В общей численности населения, процентов	
				мужчины	женщины
Альшанское сельское поселение	806	366	440	45,4	54,6
Андреевское сельское поселение	1016	487	529	47,9	52,1
Бакурское сельское поселение	1864	851	1013	45,7	54,3
Вязовское сельское поселение	735	335	400	45,6	54,4
Галаховское сельское поселение	1344	660	684	49,1	50,9
Индустриальное сельское поселение	1520	711	809	46,8	53,2
Кипецкое сельское поселение	1218	612	606	50,2	49,8
Коленовское сельское поселение	918	449	469	48,9	51,1
Комаровское сельское поселение	734	362	372	49,3	50,7
Крутоярское сельское поселение	649	316	333	48,7	51,3
Новоселовское сельское поселение	1027	481	546	46,8	53,2
Прудовое сельское поселение	953	447	506	46,9	53,1
Сластухинское сельское поселение	650	322	328	49,5	50,5
Ершовский муниципальный район	41609	19241	22368	46,2	53,8
Городское население	21448	9787	11661	45,6	54,4
Сельское население	20161	9454	10707	46,9	53,1
Городское поселение город Ершов	23414	10710	12704	45,7	54,3
Городское население - г. Ершов (цмр)	21448	9787	11661	45,6	54,4
Сельское население	1966	923	1043	46,9	53,1
Антоновское сельское поселение	1352	641	711	47,4	52,6
Декабристское сельское поселение	1490	681	809	45,7	54,3
Краснянское сельское поселение	941	447	494	47,5	52,5
Кушумское сельское поселение	1376	667	709	48,5	51,5
Марьевское сельское поселение	1018	489	529	48,0	52,0
Миусское сельское поселение	1739	810	929	46,6	53,4
Моховское сельское поселение	746	345	401	46,2	53,8
Новокраснянское сельское поселение	1872	890	982	47,5	52,5
Новорепинское сельское поселение	1270	568	702	44,7	55,3
Новосельское сельское поселение	1448	677	771	46,8	53,2
Орлово-Гайское сельское поселение	1719	786	933	45,7	54,3
Перекопновское сельское поселение	1349	618	731	45,8	54,2
Рефлекторское сельское поселение	886	436	450	49,2	50,8
Чапаевское сельское поселение	989	476	513	48,1	51,9
Ивантеевский муниципальный район - сельское население	15186	7203	7983	47,4	52,6
Бартеневское сельское поселение	1275	623	652	48,9	51,1
Знаменское сельское поселение	1707	812	895	47,6	52,4
Ивановское сельское поселение	945	442	503	46,8	53,2
Ивантеевское сельское поселение	6273	2933	3340	46,8	53,2
село Ивантеевка (цмр)	6100	2851	3249	46,7	53,3
Канаевское сельское поселение	1581	761	820	48,1	51,9
Николаевское сельское поселение	623	311	312	49,9	50,1
Раевское сельское поселение	1134	531	603	46,8	53,2
Чернавское сельское поселение	831	413	418	49,7	50,3
Яблоново-Гайское сельское поселение	817	377	440	46,1	53,9

	Мужчины и женщины	Мужчины	Женщины	В общей численности населения, процентов	
				мужчины	женщины
Калининский муниципальный район	33302	15240	18062	45,8	54,2
Городское население	16441	7368	9073	44,8	55,2
Сельское население	16861	7872	8989	46,7	53,3
Городское поселение город Калининск - городское население - г. Калининск (цмр)	16441	7368	9073	44,8	55,2
Александровское сельское поселение	887	396	491	44,6	55,4
Ахтубинское сельское поселение	1382	653	729	47,3	52,7
Казачкинское сельское поселение	2321	1070	1251	46,1	53,9
Колокольцовское сельское поселение	1041	464	577	44,6	55,4
Малоекатериновское сельское поселение	1407	650	757	46,2	53,8
Новоивановское сельское поселение	1441	661	780	45,9	54,1
Озерское сельское поселение	1862	878	984	47,2	52,8
Свердловское сельское поселение	1302	630	672	48,4	51,6
Сергиевское сельское поселение	1506	679	827	45,1	54,9
Симоновское сельское поселение	1247	586	661	47,0	53,0
Таловское сельское поселение	1289	636	653	49,3	50,7
Широкоуступское сельское поселение	1176	569	607	48,4	51,6
Красноармейский муниципальный район	48739	23784	24955	48,8	51,2
Городское население	27231	12557	14674	46,1	53,9
Сельское население	21508	11227	10281	52,2	47,8
Городское поселение город Красноармейск - городское население - г. Красноармейск (цмр)	24364	10780	13584	44,2	55,8
Каменское городское поселение	3292	1979	1313	60,1	39,9
Городское население - пгт Каменский	2867	1777	1090	62,0	38,0
Сельское население	425	202	223	47,5	52,5
Бобровское сельское поселение	1045	493	552	47,2	52,8
Высоковское сельское поселение	1495	695	800	46,5	53,5
Гвардейское сельское поселение	1368	642	726	46,9	53,1
Золотовское сельское поселение	2561	1177	1384	46,0	54,0
Карамышское сельское поселение	2340	1458	882	62,3	37,7
Ключевское сельское поселение	557	271	286	48,7	51,3
Луганское сельское поселение	2338	1153	1185	49,3	50,7
Меловское сельское поселение	321	157	164	48,9	51,1
Мордовинское сельское поселение	467	225	242	48,2	51,8
Некрасовское сельское поселение	964	480	484	49,8	50,2
Нижнебанновское сельское поселение	565	257	308	45,5	54,5
Паницкое сельское поселение	2250	1695	555	75,3	24,7
Ревинское сельское поселение	826	403	423	48,8	51,2
Рогаткинское сельское поселение	1054	493	561	46,8	53,2
Россошанское сельское поселение	1372	689	683	50,2	49,8
Садовское сельское поселение	741	360	381	48,6	51,4
Сплавнухинское сельское поселение	819	377	442	46,0	54,0
Краснокутский муниципальный район	34676	16114	18562	46,5	53,5
Городское население	14416	6546	7870	45,4	54,6
Сельское население	20260	9568	10692	47,2	52,8

	Мужчины и женщины	Мужчины	Женщины	В общей численности населения, процентов	
				мужчины	женщины
Городское поселение город Красный Кут	15937	7220	8717	45,3	54,7
Городское население - г. Красный Кут (цмр)	14416	6546	7870	45,4	54,6
Сельское население	1521	674	847	44,3	55,7
Дьяковское сельское поселение	1300	591	709	45,5	54,5
Верхнеерусланское сельское поселение	1948	914	1034	46,9	53,1
Ждановское сельское поселение	1267	612	655	48,3	51,7
Журавлевское сельское поселение	1427	676	751	47,4	52,6
Интернациональное сельское поселение	1615	786	829	48,7	51,3
Комсомольское сельское поселение	1112	545	567	49,0	51,0
Лавровское сельское поселение	1192	571	621	47,9	52,1
Лебедевское сельское поселение	1589	761	828	47,9	52,1
Логиновское сельское поселение	1794	811	983	45,2	54,8
Первомайское сельское поселение	2101	980	1121	46,6	53,4
Усатовское сельское поселение	1766	858	908	48,6	51,4
Чкаловское сельское поселение	1628	789	839	48,5	51,5
Краснопартизанский муниципальный район	13008	6051	6957	46,5	53,5
Городское население	5084	2308	2776	45,4	54,6
Сельское население	7924	3743	4181	47,2	52,8
Горновское городское поселение	5483	2490	2993	45,4	54,6
Городское население - пгт Горный (цмр)	5084	2308	2776	45,4	54,6
Сельское население	399	182	217	45,6	54,4
Большесакмыковское сельское поселение	691	321	370	46,5	53,5
Корнеевское сельское поселение	1005	492	513	49,0	51,0
Милорадовское сельское поселение	954	454	500	47,6	52,4
Римско-Корсаковское сельское поселение	1287	599	688	46,5	53,5
Рукопольское сельское поселение	1871	888	983	47,5	52,5
Сулакское сельское поселение	1097	511	586	46,6	53,4
Чистопольское сельское поселение	620	296	324	47,7	52,3
Лысогорский муниципальный район	19948	9234	10714	46,3	53,7
Городское население	7180	3233	3947	45,0	55,0
Сельское население	12768	6001	6767	47,0	53,0
Лысогорское городское поселение - городское население - пгт Лысье Горы (цмр)	7180	3233	3947	45,0	55,0
Большедмитриевское сельское поселение	1231	584	647	47,4	52,6
Большекопенское сельское поселение	1350	632	718	46,8	53,2
Большерельненское сельское поселение	1295	641	654	49,5	50,5
Бутырское сельское поселение	1452	673	779	46,3	53,7
Гремячинское сельское поселение	1343	634	709	47,2	52,8
Новокрасавское сельское поселение	1364	631	733	46,3	53,7
Раздольновское сельское поселение	1050	498	552	47,4	52,6
Урицкое сельское поселение	922	431	491	46,7	53,3
Ширококарамышское сельское поселение	1672	777	895	46,5	53,5
Октябрьское сельское поселение	1089	500	589	45,9	54,1
Марковский муниципальный район	65250	30408	34842	46,6	53,4
Городское население	31531	14208	17323	45,1	54,9
Сельское население	33719	16200	17519	48,0	52,0

	Мужчины и женщины	Мужчины	Женщины	В общей численности населения, процентов	
				мужчины	женщины
Городское поселение город Маркс - городское население - г. Маркс (цмр)	31531	14208	17323	45,1	54,9
Зоркинское сельское поселение	5720	2767	2953	48,4	51,6
Кировское сельское поселение	4498	2197	2301	48,8	51,2
Липовское сельское поселение	3616	1775	1841	49,1	50,9
Осиновское сельское поселение	4435	2115	2320	47,7	52,3
Подлесновское сельское поселение	8510	3999	4511	47,0	53,0
Приволжское сельское поселение	6940	3347	3593	48,2	51,8
Новобурасский муниципальный район	16359	7606	8753	46,5	53,5
Городское население	5870	2679	3191	45,6	54,4
Сельское население	10489	4927	5562	47,0	53,0
Новобурасское городское поселение	6673	3068	3605	46,0	54,0
Городское население - пгт Новые Бурасы (цмр)	5870	2679	3191	45,6	54,4
Сельское население	803	389	414	48,4	51,6
Аряшское сельское поселение	1244	592	652	47,6	52,4
Белоярское сельское поселение	1489	683	806	45,9	54,1
Динамовское сельское поселение	916	408	508	44,5	55,5
Елшанское сельское поселение	1055	516	539	48,9	51,1
Лоховское сельское поселение	1292	589	703	45,6	54,4
Малоозерское сельское поселение	1130	546	584	48,3	51,7
Тепловское сельское поселение	2560	1204	1356	47,0	53,0
Новоузенский муниципальный район	32248	14566	17682	45,2	54,8
Городское население	17011	7192	9819	42,3	57,7
Сельское население	15237	7374	7863	48,4	51,6
Городское поселение город Новоузенск	17586	7477	10109	42,5	57,5
Городское население - г. Новоузенск (цмр)	17011	7192	9819	42,3	57,7
Сельское население	575	285	290	49,6	50,4
Алгайское сельское поселение	1900	942	958	49,6	50,4
Бессоновское сельское поселение	543	263	280	48,4	51,6
Горькореченское сельское поселение	1445	709	736	49,1	50,9
Дмитриевское сельское поселение	1153	558	595	48,4	51,6
Дюрское сельское поселение	1249	605	644	48,4	51,6
Куриловское сельское поселение	3454	1638	1816	47,4	52,6
Олоновское сельское поселение	647	321	326	49,6	50,4
Петропавловское сельское поселение	887	433	454	48,8	51,2
Пограниченское сельское поселение	711	363	348	51,1	48,9
Радищевское сельское поселение	2007	914	1093	45,5	54,5
Чертанлинское сельское поселение	666	343	323	51,5	48,5
Озинский муниципальный район	19147	8874	10273	46,3	53,7
Городское население	9249	4167	5082	45,1	54,9
Сельское население	9898	4707	5191	47,6	52,4
Озинское городское поселение	9983	4534	5449	45,4	54,6
Городское население - пгт Озинки (цмр)	9249	4167	5082	45,1	54,9
Сельское население	734	367	367	50,0	50,0
Балашинское сельское поселение	1014	498	516	49,1	50,9
Заволжское сельское поселение	659	337	322	51,1	48,9



	Мужчины и женщины	Мужчины	Женщины	В общей численности населения, процентов	
				мужчины	женщины
Первоцелинное сельское поселение	978	458	520	46,8	53,2
Ленинское сельское поселение	926	438	488	47,3	52,7
Липовское сельское поселение	1055	510	545	48,3	51,7
Озерское сельское поселение	815	389	426	47,7	52,3
Пигаревское сельское поселение	708	339	369	47,9	52,1
Сланцерудниковское сельское поселение	1128	485	643	43,0	57,0
Урожайное сельское поселение	1176	554	622	47,1	52,9
Чалыклинское сельское поселение	705	332	373	47,1	52,9
Перелюбский муниципальный район - сельское население	14747	7113	7634	48,2	51,8
Грачево-Кустовское сельское поселение	904	435	469	48,1	51,9
Иванихинское сельское поселение	815	416	399	51,0	49,0
Кучумбетовское сельское поселение	661	338	323	51,1	48,9
Молодежное сельское поселение	1180	561	619	47,5	52,5
Натальиноярское сельское поселение	1127	550	577	48,8	51,2
Нижнепокровское сельское поселение	804	392	412	48,8	51,2
Октябрьское сельское поселение	821	398	423	48,5	51,5
Первомайское сельское поселение	561	279	282	49,7	50,3
Перелюбское сельское поселение	5427	2554	2873	47,1	52,9
село Перелюб (цмр)	4774	2233	2541	46,8	53,2
Сморозинское сельское поселение	1105	539	566	48,8	51,2
Тепловское сельское поселение	582	277	305	47,6	52,4
Целинное сельское поселение	760	374	386	49,2	50,8
Петровский муниципальный район	45698	20707	24991	45,3	54,7
Городское население	31160	13825	17335	44,4	55,6
Сельское население	14538	6882	7656	47,3	52,7
Городское поселение город Петровск - городское население - г. Петровск (цмр)	31160	13825	17335	44,4	55,6
Березовское сельское поселение	2738	1288	1450	47,0	53,0
Грачевское сельское поселение	2806	1333	1473	47,5	52,5
Новозахаркинское сельское поселение	3066	1463	1603	47,7	52,3
Пригородное сельское поселение	3138	1482	1656	47,2	52,8
Синеньское сельское поселение	2790	1316	1474	47,2	52,8
Питерский муниципальный район - сельское население	18054	8546	9508	47,3	52,7
Агафоновское сельское поселение	2159	1026	1133	47,5	52,5
Алексашкинское сельское поселение	1212	590	622	48,7	51,3
Малоузенское сельское поселение	1522	723	799	47,5	52,5
Мироновское сельское поселение	3114	1480	1634	47,5	52,5
Новотульское сельское поселение	2636	1261	1375	47,8	52,2
Нивское сельское поселение	1128	537	591	47,6	52,4
Орошаемое сельское поселение	805	388	417	48,2	51,8
Питерское сельское поселение	5478	2541	2937	46,4	53,6
село Питерка (цмр)	5439	2520	2919	46,3	53,7
Пугачевский муниципальный район	61738	29311	32427	47,5	52,5
Городское население	41707	19919	21788	47,8	52,2
Сельское население	20031	9392	10639	46,9	53,1

	Мужчины и женщины	Мужчины	Женщины	В общей численности населения, процентов	
				мужчины	женщины
Городское поселение город Пугачев	42561	20320	22241	47,7	52,3
Городское население - г. Пугачев (цмр)	41707	19919	21788	47,8	52,2
Сельское население	854	401	453	47,0	53,0
Давыдовское сельское поселение	1671	763	908	45,7	54,3
Заволжское сельское поселение	4502	2067	2435	45,9	54,1
Клинцовское сельское поселение	1744	803	941	46,0	54,0
Краснореченское сельское поселение	2080	980	1100	47,1	52,9
Надеждинское сельское поселение	1600	764	836	47,8	52,2
Преображенское сельское поселение	2626	1229	1397	46,8	53,2
Рахмановское сельское поселение	2299	1114	1185	48,5	51,5
Старопорубежское сельское поселение	1944	931	1013	47,9	52,1
Чапаевское сельское поселение	711	340	371	47,8	52,2
Ровенский муниципальный район	16654	7859	8795	47,2	52,8
Городское население	4538	2064	2474	45,5	54,5
Сельское население	12116	5795	6321	47,8	52,2
Ровенское городское поселение	5439	2489	2950	45,8	54,2
Городское население - пгт Ровное (цмр)	4538	2064	2474	45,5	54,5
Сельское население	901	425	476	47,2	52,8
Кочетновское сельское поселение	1479	699	780	47,3	52,7
Кривоярское сельское поселение	1379	681	698	49,4	50,6
Луговское сельское поселение	1416	680	736	48,0	52,0
Первомайское сельское поселение	1773	852	921	48,1	51,9
Приволжское сельское поселение	2053	965	1088	47,0	53,0
Привольненское сельское поселение	1291	612	679	47,4	52,6
Тарлыковское сельское поселение	1824	881	943	48,3	51,7
Романовский муниципальный район	16226	7623	8603	47,0	53,0
Городское население	7271	3372	3899	46,4	53,6
Сельское население	8955	4251	4704	47,5	52,5
Романовское городское поселение - городское население - пгт Романовка (цмр)	7271	3372	3899	46,4	53,6
Алексеевское сельское поселение	957	471	486	49,2	50,8
Бобылевское сельское поселение	946	462	484	48,8	51,2
Большекарайское сельское поселение	1712	779	933	45,5	54,5
Краснолиманское сельское поселение	903	430	473	47,6	52,4
Мордовокарайское сельское поселение	1720	822	898	47,8	52,2
Подгорненское сельское поселение	1433	662	771	46,2	53,8
Усть-Щербединское сельское поселение	1284	625	659	48,7	51,3
Ртищевский муниципальный район	58672	26182	32490	44,6	55,4
Городское население	41289	17990	23299	43,6	56,4
Сельское население	17383	8192	9191	47,1	52,9
Городское поселение город Ртищево - городское население - г. Ртищево (цмр)	41289	17990	23299	43,6	56,4
Краснозвездинское сельское поселение	3025	1433	1592	47,4	52,6
Макаровское сельское поселение	2844	1327	1517	46,7	53,3
Октябрьское сельское поселение	2457	1160	1297	47,2	52,8
Салтыковское сельское поселение	3111	1472	1639	47,3	52,7

	Мужчины и женщины	Мужчины	Женщины	В общей численности населения, процентов	
				мужчины	женщины
Урусовское сельское поселение	3124	1437	1687	46,0	54,0
Шило-Голицынское сельское поселение	2822	1363	1459	48,3	51,7
Самойловский муниципальный район	21451	9877	11574	46,0	54,0
Городское население	7580	3392	4188	44,7	55,3
Сельское население	13871	6485	7386	46,8	53,2
Самойловское городское поселение	8260	3714	4546	45,0	55,0
Городское население - пгт Самойловка (цпр)	7580	3392	4188	44,7	55,3
Сельское население	680	322	358	47,4	52,6
Благовещенское сельское поселение	1005	468	537	46,6	53,4
Еловатское сельское поселение	1284	604	680	47,0	53,0
Красавское сельское поселение	2671	1246	1425	46,6	53,4
Краснознаменское сельское поселение	1576	741	835	47,0	53,0
Песчанское сельское поселение	1870	887	983	47,4	52,6
Святославское сельское поселение	3404	1563	1841	45,9	54,1
Хрущевское сельское поселение	1381	654	727	47,4	52,6
Саратовский муниципальный район	48105	22642	25463	47,1	52,9
Городское население	12717	5964	6753	46,9	53,1
Сельское население	35388	16678	18710	47,1	52,9
Краснооктябрьское городское поселение - городское население - пгт Красный Октябрь	3340	1467	1873	43,9	56,1
Городское поселение Красный Текстильщик	3404	1517	1887	44,6	55,4
Городское население - пгт Красный Текстильщик	3368	1501	1867	44,6	55,4
Сельское население	36	16	20	44,4	55,6
Соколовское городское поселение - городское население - пгт Соколовый	6009	2996	3013	49,9	50,1
Александровское сельское поселение	6355	2971	3384	46,8	53,2
Багаевское сельское поселение	2973	1406	1567	47,3	52,7
Вольновское сельское поселение	4012	1865	2147	46,5	53,5
Дубковское сельское поселение	6023	2822	3201	46,9	53,1
Михайловское сельское поселение	4001	1896	2105	47,4	52,6
Расковское сельское поселение	3402	1617	1785	47,5	52,5
Рыбушанское сельское поселение	2859	1372	1487	48,0	52,0
Синеньское сельское поселение	2921	1356	1565	46,4	53,6
Усть-Курдюмское сельское поселение	2806	1357	1449	48,4	51,6
Советский муниципальный район	28012	13031	14981	46,5	53,5
Городское население	18941	8709	10232	46,0	54,0
Сельское население	9071	4322	4749	47,6	52,4
Степновское городское поселение - городское население - пгт Степное (цпр)	13136	6017	7119	45,8	54,2
Пушкинское городское поселение	2784	1299	1485	46,7	53,3
Городское население - пгт Пушкино	2457	1137	1320	46,3	53,7
Сельское население	327	162	165	49,5	50,5
Советское городское поселение - городское население - пгт Советское	3348	1555	1793	46,4	53,6
Золотостепское сельское поселение	2426	1153	1273	47,5	52,5
Культурское сельское поселение	1269	608	661	47,9	52,1
Любимовское сельское поселение	1168	558	610	47,8	52,2

	Мужчины и женщины	Мужчины	Женщины	В общей численности населения, процентов	
				мужчины	женщины
Мечетненское сельское поселение	1315	625	690	47,5	52,5
Наливнянское сельское поселение	1106	514	592	46,5	53,5
Розовское сельское поселение	1460	702	758	48,1	51,9
Татищевский муниципальный район	28405	13194	15211	46,4	53,6
Городское население	7491	3402	4089	45,4	54,6
Сельское население	20914	9792	11122	46,8	53,2
Татищевское городское поселение - городское население - пгт Татищево (цмр)	7491	3402	4089	45,4	54,6
Большеивановское сельское поселение	1078	523	555	48,5	51,5
Вязовское сельское поселение	2725	1247	1478	45,8	54,2
Идолгское сельское поселение	1628	761	867	46,7	53,3
Карамышское сельское поселение	1168	579	589	49,6	50,4
Мизино-Лапшиновское сельское поселение	2108	962	1146	45,6	54,4
Октябрьское сельское поселение	2464	1166	1298	47,3	52,7
Садовское сельское поселение	1769	827	942	46,7	53,3
Сторожевское сельское поселение	5158	2398	2760	46,5	53,5
Широкинское сельское поселение	1437	675	762	47,0	53,0
Ягодно-Полянское сельское поселение	1379	654	725	47,4	52,6
Турковский муниципальный район	12834	5949	6885	46,4	53,6
Городское население	6122	2761	3361	45,1	54,9
Сельское население	6712	3188	3524	47,5	52,5
Турковское городское поселение	6155	2777	3378	45,1	54,9
Городское население - пгт Турки (цмр)	6122	2761	3361	45,1	54,9
Сельское население	33	16	17	48,5	51,5
Бороно-Михайловское сельское поселение	882	421	461	47,7	52,3
Каменское сельское поселение	979	458	521	46,8	53,2
Марьинское сельское поселение	734	364	370	49,6	50,4
Перевесинское сельское поселение	842	397	445	47,1	52,9
Перевесино-Михайловское сельское поселение	707	338	369	47,8	52,2
Рязанское сельское поселение	803	378	425	47,1	52,9
Студеновское сельское поселение	678	323	355	47,6	52,4
Чернавское сельское поселение	1054	493	561	46,8	53,2
Федоровский муниципальный район	20876	9928	10948	47,6	52,4
Городское население	6731	3145	3586	46,7	53,3
Сельское население	14145	6783	7362	48,0	52,0
Мокроусское городское поселение	7250	3404	3846	47,0	53,0
Городское население - пгт Мокроус (цмр)	6731	3145	3586	46,7	53,3
Сельское население	519	259	260	49,9	50,1
Борисоглебовское сельское поселение	701	336	365	47,9	52,1
Долинское сельское поселение	1593	738	855	46,3	53,7
Ерусланское сельское поселение	1441	685	756	47,5	52,5
Калдинское сельское поселение	574	268	306	46,7	53,3
Калужское сельское поселение	1169	565	604	48,3	51,7
Морцевское сельское поселение	1071	537	534	50,1	49,9
Муниинское сельское поселение	898	429	469	47,8	52,2
Николаевское сельское поселение	440	211	229	48,0	52,0



	Мужчины и женщины	Мужчины	Женщины	В общей численности населения, процентов	
				мужчины	женщины
Никольское сельское поселение	965	489	476	50,7	49,3
Первомайское сельское поселение	945	447	498	47,3	52,7
Романовское сельское поселение	848	409	439	48,2	51,8
Семеновское сельское поселение	1077	507	570	47,1	52,9
Спартакское сельское поселение	768	359	409	46,7	53,3
Федоровское сельское поселение	1136	544	592	47,9	52,1
Хвалынский муниципальный район	23887	10976	12911	45,9	54,1
Городское население	13094	5928	7166	45,3	54,7
Сельское население	10793	5048	5745	46,8	53,2
Городское поселение город Хвалынк	13613	6174	7439	45,4	54,6
Городское население - г. Хвалынк (цмр)	13094	5928	7166	45,3	54,7
Сельское население	519	246	273	47,4	52,6
Алексеевское сельское поселение	2471	1169	1302	47,3	52,7
Апалихинское сельское поселение	615	286	329	46,5	53,5
Благодатинское сельское поселение	680	320	360	47,1	52,9
Возрожденческое сельское поселение	2550	1149	1401	45,1	54,9
Горюшинское сельское поселение	191	94	97	49,2	50,8
Елшанское сельское поселение	1406	666	740	47,4	52,6
Северное сельское поселение	762	353	409	46,3	53,7
Сосново-Мазинское сельское поселение	1599	765	834	47,8	52,2
Энгельский муниципальный район	285019	131028	153991	46,0	54,0
Городское население	236783	108272	128511	45,7	54,3
Сельское население	48236	22756	25480	47,2	52,8
Городское поселение город Энгельс	204065	93358	110707	45,7	54,3
Городское население - г. Энгельс (цмр)	202419	92559	109860	45,7	54,3
Сельское население	1646	799	847	48,5	51,5
Приволжское городское поселение	37614	17244	20370	45,8	54,2
Городское население - пгт Приволжский	34364	15713	18651	45,7	54,3
Сельское население	3250	1531	1719	47,1	52,9
Безымянское сельское поселение	9040	4329	4711	47,9	52,1
Коминтерновское сельское поселение	7566	3518	4048	46,5	53,5
Красноярское сельское поселение	11793	5537	6256	47,0	53,0
Новопушкинское сельское поселение	8608	3987	4621	46,3	53,7
Терновское сельское поселение	6333	3055	3278	48,2	51,8
Ульяновская область	1292799	592088	700711	45,8	54,2
Городское население	950630	432457	518173	45,5	54,5
Сельское население	342169	159631	182538	46,7	53,3
Городской округ "город Ульяновск"	637564	288903	348661	45,3	54,7
Городское население – г. Ульяновск	614786	278220	336566	45,3	54,7
внутригородские районы					
Железнодорожный	77118	34080	43038	44,2	55,8
Заволжский	218902	102870	116032	47,0	53,0
Засвияжский	213928	93509	120419	43,7	56,3
Ленинский	104838	47761	57077	45,6	54,4
Сельское население	22778	10683	12095	46,9	53,1

	Мужчины и женщины	Мужчины	Женщины	В общей численности населения, процентов	
				мужчины	женщины
Городской округ "город Димитровград" - городское население - г. Димитровград	122580	56800	65780	46,3	53,7
Городской округ "город Новоульяновск"	20333	9950	10383	48,9	51,1
Городское население – г. Новоульяновск	16033	7989	8044	49,8	50,2
Сельское население	4300	1961	2339	45,6	54,4
Базарносызганский муниципальный район	10083	4678	5405	46,4	53,6
Городское население	5715	2648	3067	46,3	53,7
Сельское население	4368	2030	2338	46,5	53,5
Базарносызганское городское поселение	6242	2901	3341	46,5	53,5
Городское население - пгт Базарный Сызган рп (цмр)	5715	2648	3067	46,3	53,7
Сельское население	527	253	274	48,0	52,0
Должниковское сельское поселение	946	449	497	47,5	52,5
Лапшаурское сельское поселение	778	343	435	44,1	55,9
Папузинское сельское поселение	1196	549	647	45,9	54,1
Сосновоборское сельское поселение	921	436	485	47,3	52,7
Барышский муниципальный район	44034	19945	24089	45,3	54,7
Городское население	27808	12335	15473	44,4	55,6
Сельское население	16226	7610	8616	46,9	53,1
Барышское городское поселение - городское население - г. Барыш (цмр)	17149	7568	9581	44,1	55,9
Жадовское городское поселение	2604	1202	1402	46,2	53,8
Городское население - пгт Жадовка рп	1753	783	970	44,7	55,3
Сельское население	851	419	432	49,2	50,8
Измайловское городское поселение	2946	1273	1673	43,2	56,8
Городское население - пгт Измайлово рп	2494	1078	1416	43,2	56,8
Сельское население	452	195	257	43,1	56,9
Ленинское городское поселение	4950	2272	2678	45,9	54,1
Городское население - пгт им. В.И.Ленина рп	2515	1126	1389	44,8	55,2
Сельское население	2435	1146	1289	47,1	52,9
Старотимошкинское городское поселение	6533	3008	3525	46,0	54,0
Городское население - пгт Старотимошкино рп	3897	1780	2117	45,7	54,3
Сельское население	2636	1228	1408	46,6	53,4
Живайкинское сельское поселение	2810	1352	1458	48,1	51,9
Земляничненское сельское поселение	1298	609	689	46,9	53,1
Малохомутерское сельское поселение	2717	1269	1448	46,7	53,3
Поливановское сельское поселение	3027	1392	1635	46,0	54,0
Вешкаймский муниципальный район	19801	8967	10834	45,3	54,7
Городское население	8859	3951	4908	44,6	55,4
Сельское население	10942	5016	5926	45,8	54,2
Вешкаймское городское поселение	10136	4581	5555	45,2	54,8
Городское население - пгт Вешкайма рп (цмр)	6619	2951	3668	44,6	55,4
Сельское население	3517	1630	1887	46,3	53,7
Чуфаровское городское поселение	2535	1135	1400	44,8	55,2
Городское население - пгт Чуфарово рп	2240	1000	1240	44,6	55,4
Сельское население	295	135	160	45,8	54,2
Бекетовское сельское поселение	1855	875	980	47,2	52,8



	Мужчины и женщины	Мужчины	Женщины	В общей численности населения, процентов	
				мужчины	женщины
Ермоловское сельское поселение	2930	1327	1603	45,3	54,7
Каргинское сельское поселение	1299	593	706	45,7	54,3
Стемасское сельское поселение	1046	456	590	43,6	56,4
Инзенский муниципальный район	33877	15543	18334	45,9	54,1
Городское население	21231	9700	11531	45,7	54,3
Сельское население	12646	5843	6803	46,2	53,8
Инзенское городское поселение	19115	8747	10368	45,8	54,2
Городское население - г. Инза (цмр)	18803	8604	10199	45,8	54,2
Сельское население	312	143	169	45,8	54,2
Готовское городское поселение	2828	1286	1542	45,5	54,5
Городское население - пгт Готовка рп	2428	1096	1332	45,1	54,9
Сельское население	400	190	210	47,5	52,5
Валгусское сельское поселение	1765	803	962	45,5	54,5
Коржевское сельское поселение	1969	891	1078	45,3	54,7
Оськинское сельское поселение	3457	1619	1838	46,8	53,2
Сюксюмское сельское поселение	570	268	302	47,0	53,0
Труслейское сельское поселение	2250	1030	1220	45,8	54,2
Черемушкинское сельское поселение	1923	899	1024	46,7	53,3
Карсунский муниципальный район	25170	11287	13883	44,8	55,2
Городское население	11965	5320	6645	44,5	55,5
Сельское население	13205	5967	7238	45,2	54,8
Карсунское городское поселение	10380	4695	5685	45,2	54,8
Городское население - пгт Карсун рп (цмр)	7748	3487	4261	45,0	55,0
Сельское население	2632	1208	1424	45,9	54,1
Языковское городское поселение	4651	2031	2620	43,7	56,3
Городское население - пгт Языково рп	4217	1833	2384	43,5	56,5
Сельское население	434	198	236	45,6	54,4
Большепоселковское сельское поселение	774	344	430	44,4	55,6
Вальдиватское сельское поселение	2342	1076	1266	45,9	54,1
Горенское сельское поселение	1376	627	749	45,6	54,4
Новопогореловское сельское поселение	1755	793	962	45,2	54,8
Сосновское сельское поселение	1550	688	862	44,4	55,6
Урено-Карлинское сельское поселение	2342	1033	1309	44,1	55,9
Кузоватовский муниципальный район	22377	10169	12208	45,4	54,6
Городское население	8022	3618	4404	45,1	54,9
Сельское население	14355	6551	7804	45,6	54,4
Кузоватовское городское поселение - городское население - пгт Кузоватово рп (цмр)	8022	3618	4404	45,1	54,9
Безводовское сельское поселение	3456	1553	1903	44,9	55,1
Еделевское сельское поселение	2883	1335	1548	46,3	53,7
Коромысловское сельское поселение	3922	1790	2132	45,6	54,4
Лесоматюнинское сельское поселение	1476	624	852	42,3	57,7
Спешневское сельское поселение	2618	1249	1369	47,7	52,3
Майнский муниципальный район	25826	11899	13927	46,1	53,9
Городское население	9394	4234	5160	45,1	54,9
Сельское население	16432	7665	8767	46,6	53,4

	Мужчины и женщины	Мужчины	Женщины	В общей численности населения, процентов	
				мужчины	женщины
Майнское городское поселение	9602	4434	5168	46,2	53,8
Городское население - пгт Майна рп (цмр)	7109	3225	3884	45,4	54,6
Сельское население	2493	1209	1284	48,5	51,5
Игнатовское городское поселение	5124	2277	2847	44,4	55,6
Городское население - пгт Игнатовка рп	2285	1009	1276	44,2	55,8
Сельское население	2839	1268	1571	44,7	55,3
Анненковское сельское поселение	1323	588	735	44,4	55,6
Выровское сельское поселение	1766	845	921	47,8	52,2
Гимовское сельское поселение	1591	748	843	47,0	53,0
Старомаклаушинское сельское поселение	1537	759	778	49,4	50,6
Тагайское сельское поселение	4883	2248	2635	46,0	54,0
Мелекесский муниципальный район	36718	16999	19719	46,3	53,7
Городское население	12116	5498	6618	45,4	54,6
Сельское население	24602	11501	13101	46,7	53,3
Мулловское городское поселение	6431	2908	3523	45,2	54,8
Городское население - пгт Мулловка рп	6168	2786	3382	45,2	54,8
Сельское население	263	122	141	46,4	53,6
Новомайнское городское поселение	7032	3222	3810	45,8	54,2
Городское население - пгт Новая Майна рп	5948	2712	3236	45,6	54,4
Сельское население	1084	510	574	47,0	53,0
Лебяжинское сельское поселение	4387	2071	2316	47,2	52,8
Николочеремшанское сельское поселение	2465	1109	1356	45,0	55,0
Новоселкинское сельское поселение	5546	2500	3046	45,1	54,9
Рязановское сельское поселение	4125	1967	2158	47,7	52,3
Старосахчинское сельское поселение	2159	1047	1112	48,5	51,5
Тиинское сельское поселение	4573	2175	2398	47,6	52,4
Николаевский муниципальный район	27211	12609	14602	46,3	53,7
Городское население	6389	2912	3477	45,6	54,4
Сельское население	20822	9697	11125	46,6	53,4
Николаевское городское поселение	8799	4052	4747	46,1	53,9
Городское население - пгт Николаевка рп (цмр)	6389	2912	3477	45,6	54,4
Сельское население	2410	1140	1270	47,3	52,7
Барановское сельское поселение	2539	1187	1352	46,8	53,2
Головинское сельское поселение	1875	875	1000	46,7	53,3
Дубровское сельское поселение	1098	508	590	46,3	53,7
Канадейское сельское поселение	3174	1476	1698	46,5	53,5
Никулинское сельское поселение	4797	2287	2510	47,7	52,3
Поспеловское сельское поселение	2286	1040	1246	45,5	54,5
Славкинское сельское поселение	1721	755	966	43,9	56,1
Сухотерешанское сельское поселение	922	429	493	46,5	53,5
Новомалыклинский муниципальный район - сельское население	15379	7094	8285	46,1	53,9
Высококолковское сельское поселение	2108	987	1121	46,8	53,2
Новомалыклинское сельское поселение	5104	2320	2784	45,5	54,5
село Новая Малыкла (цмр)	3273	1461	1812	44,6	55,4
Новочеремшанское сельское поселение	3965	1803	2162	45,5	54,5



	Мужчины и женщины	Мужчины	Женщины	В общей численности населения, процентов	
				мужчины	женщины
Среднесантимирское сельское поселение	1804	846	958	46,9	53,1
Среднеякушкинское сельское поселение	2398	1138	1260	47,5	52,5
Новоспасский муниципальный район	22478	10445	12033	46,5	53,5
Городское население	11075	5160	5915	46,6	53,4
Сельское население	11403	5285	6118	46,3	53,7
Новоспасское городское поселение	13252	6186	7066	46,7	53,3
Городское население - пгт Новоспасское рп (цмр)	11075	5160	5915	46,6	53,4
Сельское население	2177	1026	1151	47,1	52,9
Коптевское сельское поселение	1484	679	805	45,8	54,2
Красносельское сельское поселение	3568	1632	1936	45,7	54,3
Садовское сельское поселение	1362	666	696	48,9	51,1
Троицкосунгурское сельское поселение	1624	749	875	46,1	53,9
Фабричновыселковское сельское поселение	1188	533	655	44,9	55,1
Павловский муниципальный район	15109	6970	8139	46,1	53,9
Городское население	5626	2588	3038	46,0	54,0
Сельское население	9483	4382	5101	46,2	53,8
Павловское городское поселение	7519	3460	4059	46,0	54,0
Городское население - пгт Павловка рп (цмр)	5626	2588	3038	46,0	54,0
Сельское население	1893	872	1021	46,1	53,9
Баклушинское сельское поселение	1323	616	707	46,6	53,4
Пичеурское сельское поселение	1401	613	788	43,8	56,2
Холстовское сельское поселение	1981	927	1054	46,8	53,2
Шаховское сельское поселение	1741	779	962	44,7	55,3
Шмалакское сельское поселение	1144	575	569	50,3	49,7
Радищевский муниципальный район	14284	6695	7589	46,9	53,1
Городское население	4598	2142	2456	46,6	53,4
Сельское население	9686	4553	5133	47,0	53,0
Радищевское городское поселение	6043	2826	3217	46,8	53,2
Городское население - пгт Радищево рп (цмр)	4598	2142	2456	46,6	53,4
Сельское население	1445	684	761	47,3	52,7
Дмитриевское сельское поселение	1149	546	603	47,5	52,5
Калиновское сельское поселение	1914	901	1013	47,1	52,9
Октябрьское сельское поселение	2991	1409	1582	47,1	52,9
Ореховское сельское поселение	2187	1013	1174	46,3	53,7
Сенгилеевский муниципальный район	23260	10778	12482	46,3	53,7
Городское население	14103	6416	7687	45,5	54,5
Сельское население	9157	4362	4795	47,6	52,4
Сенгилеевское городское поселение - городское население	8114	3743	4371	46,1	53,9
г. Сенгилей	6958	3109	3849	44,7	55,3
пгт Цемзавод рп	1156	634	522	54,8	45,2
Красногуляевское городское поселение	3019	1383	1636	45,8	54,2
Городское население - пгт Красный Гуляй рп	3000	1370	1630	45,7	54,3
Сельское население	19	13	6	68,4	31,6

	Мужчины и женщины	Мужчины	Женщины	В общей численности населения, процентов	
				мужчины	женщины
Силикатненское городское поселение	3333	1463	1870	43,9	56,1
Городское население - пгт Силикатный рп	2989	1303	1686	43,6	56,4
Сельское население	344	160	184	46,5	53,5
Елаурское сельское поселение	3039	1448	1591	47,6	52,4
Новослободское сельское поселение	2165	1069	1096	49,4	50,6
Тушинское сельское поселение	3590	1672	1918	46,6	53,4
Старокулаткинский муниципальный район	14731	6949	7782	47,2	52,8
Городское население	5685	2652	3033	46,6	53,4
Сельское население	9046	4297	4749	47,5	52,5
Старокулаткинское городское поселение	8380	3974	4406	47,4	52,6
Городское население - пгт Старая Кулатка рп (цмр)	5685	2652	3033	46,6	53,4
Сельское население	2695	1322	1373	49,1	50,9
Зеленовское сельское поселение	1548	728	820	47,0	53,0
Мостяжское сельское поселение	1230	572	658	46,5	53,5
Староатлашское сельское поселение	1644	766	878	46,6	53,4
Терешанское сельское поселение	1929	909	1020	47,1	52,9
Старомайнский муниципальный район	18132	8440	9692	46,5	53,5
Городское население	6521	2974	3547	45,6	54,4
Сельское население	11611	5466	6145	47,1	52,9
Старомайское городское поселение - городское население - пгт Старая Майна рп (цмр)	6521	2974	3547	45,6	54,4
Жедяевское сельское поселение	1401	664	737	47,4	52,6
Кандалинское сельское поселение	2562	1201	1361	46,9	53,1
Краснореченское сельское поселение	1817	880	937	48,4	51,6
Матвеевское сельское поселение	1885	867	1018	46,0	54,0
Прибрежненское сельское поселение	3168	1495	1673	47,2	52,8
Урайкинское сельское поселение	778	359	419	46,1	53,9
Сурский муниципальный район	19430	8942	10488	46,0	54,0
Городское население	6852	3120	3732	45,5	54,5
Сельское население	12578	5822	6756	46,3	53,7
Сурское городское поселение	8789	4065	4724	46,3	53,7
Городское население - пгт Сурское рп (цмр)	6852	3120	3732	45,5	54,5
Сельское население	1937	945	992	48,8	51,2
Астрадамовское сельское поселение	2493	1117	1376	44,8	55,2
Лавинское сельское поселение	1335	617	718	46,2	53,8
Никитинское сельское поселение	1539	717	822	46,6	53,4
Сарское сельское поселение	1852	837	1015	45,2	54,8
Чеботаевское сельское поселение	1212	584	628	48,2	51,8
Хмелевское сельское поселение	2210	1005	1205	45,5	54,5
Тереньгульский муниципальный район	18761	8825	9936	47,0	53,0
Городское население	5330	2398	2932	45,0	55,0
Сельское население	13431	6427	7004	47,9	52,1
Тереньгульское городское поселение	7847	3557	4290	45,3	54,7
Городское население - пгт Тереньга рп (цмр)	5330	2398	2932	45,0	55,0
Сельское население	2517	1159	1358	46,0	54,0

	Мужчины и женщины	Мужчины	Женщины	В общей численности населения, процентов	
				мужчины	женщины
Белогорское сельское поселение	1643	761	882	46,3	53,7
Красноборское сельское поселение	1619	743	876	45,9	54,1
Михайловское сельское поселение	1573	736	837	46,8	53,2
Подкуровское сельское поселение	3382	1619	1763	47,9	52,1
Ясашноташлинское сельское поселение	2697	1409	1288	52,2	47,8
Ульяновский муниципальный район	36669	17009	19660	46,4	53,6
Городское население	10383	4699	5684	45,3	54,7
Сельское население	26286	12310	13976	46,8	53,2
Ишеевское городское поселение	13232	6057	7175	45,8	54,2
Городское население - пгт Ишеевка рп (цмр)	10383	4699	5684	45,3	54,7
Сельское население	2849	1358	1491	47,7	52,3
Большеключищенское сельское поселение	5658	2640	3018	46,7	53,3
Зеленорощинское сельское поселение	4449	2135	2314	48,0	52,0
Тимирязевское сельское поселение	5406	2518	2888	46,6	53,4
Тетюшское сельское поселение	2909	1335	1574	45,9	54,1
Ундровское сельское поселение	5015	2324	2691	46,3	53,7
Цильнинский муниципальный район	27543	12979	14564	47,1	52,9
Городское население	4119	1891	2228	45,9	54,1
Сельское население	23424	11088	12336	47,3	52,7
Цильнинское городское поселение	5229	2419	2810	46,3	53,7
Городское население - пгт Цильна рп	4119	1891	2228	45,9	54,1
Сельское население	1110	528	582	47,6	52,4
Большенагаткинское сельское поселение	8678	4128	4550	47,6	52,4
село Большое Нагаткино (цмр)	5462	2565	2897	47,0	53,0
Алгашинское сельское поселение	3937	1853	2084	47,1	52,9
Анненковское сельское поселение	1115	505	610	45,3	54,7
Елховоозерское сельское поселение	1714	787	927	45,9	54,1
Мокробугурнинское сельское поселение	2033	978	1055	48,1	51,9
Новоникулинское сельское поселение	1875	893	982	47,6	52,4
Тимерсянское сельское поселение	2962	1416	1546	47,8	52,2
Чердаклинский муниципальный район	41449	19213	22236	46,4	53,6
Городское население	11440	5192	6248	45,4	54,6
Сельское население	30009	14021	15988	46,7	53,3
Чердаклинское городское поселение	12645	5761	6884	45,6	54,4
Городское население - пгт Чердаклы рп (цмр)	11440	5192	6248	45,4	54,6
Сельское население	1205	569	636	47,2	52,8
Белоярское сельское поселение	2624	1182	1442	45,0	55,0
Богдашкинское сельское поселение	1477	717	760	48,5	51,5
Бряндинское сельское поселение	1842	848	994	46,0	54,0
Калмаюрское сельское поселение	3308	1558	1750	47,1	52,9
Красноярское сельское поселение	2660	1290	1370	48,5	51,5
Крестовогородищенское сельское поселение	2480	1175	1305	47,4	52,6
Мирновское сельское поселение	4556	2091	2465	45,9	54,1
Озерское сельское поселение	2398	1092	1306	45,5	54,5
Октябрьское сельское поселение	7459	3499	3960	46,9	53,1

	Мужчины и женщины	Мужчины	Женщины	В общей численности населения, процентов	
				мужчины	женщины
Уральский федеральный округ	12080526	5611651	6468875	46,5	53,5
Городское население	9656211	4451826	5204385	46,1	53,9
Сельское население	2424315	1159825	1264490	47,8	52,2
Курганская область	910807	418042	492765	45,9	54,1
Городское население	548820	246647	302173	44,9	55,1
Сельское население	361987	171395	190592	47,3	52,7
Городской округ город Курган - городское население - г. Курган	333606	149479	184127	44,8	55,2
Городской округ город Шадринск - городское население - г. Шадринск	77756	34508	43248	44,4	55,6
Альменевский муниципальный район - сельское население	12412	5991	6421	48,3	51,7
Сельское поселение Альменевский сельсовет - село Альменево (цмр)	4310	2012	2298	46,7	53,3
Сельское поселение Бороздинский сельсовет	842	403	439	47,9	52,1
Сельское поселение Иванковский сельсовет	382	190	192	49,7	50,3
Сельское поселение Казенский сельсовет	666	342	324	51,4	48,6
Сельское поселение Малышевский сельсовет	1011	495	516	49,0	51,0
Сельское поселение Парамоновский сельсовет	442	215	227	48,6	51,4
Сельское поселение Рыбновский сельсовет	187	93	94	49,7	50,3
Сельское поселение Танрыкуловский сельсовет	1186	589	597	49,7	50,3
Сельское поселение Чистовский сельсовет	299	142	157	47,5	52,5
Сельское поселение Шариповский сельсовет	1635	804	831	49,2	50,8
Сельское поселение Юламановский сельсовет	914	458	456	50,1	49,9
Сельское поселение Ягоднинский сельсовет	538	248	290	46,1	53,9
Белозерский муниципальный район - сельское население	16934	7844	9090	46,3	53,7
Сельское поселение Баярацкий сельсовет	376	179	197	47,6	52,4
Сельское поселение Белозерский сельсовет село Белозерское (цмр)	4141	1860	2281	44,9	55,1
Сельское поселение Боровлянский сельсовет	1264	603	661	47,7	52,3
Сельское поселение Боровской сельсовет	899	402	497	44,7	55,3
Сельское поселение Вагинский сельсовет	298	149	149	50,0	50,0
Сельское поселение Зарослинский сельсовет	242	112	130	46,3	53,7
Сельское поселение Зюзинский сельсовет	427	207	220	48,5	51,5
Сельское поселение Камаганский сельсовет	342	158	184	46,2	53,8
Сельское поселение Нижнетобольный сельсовет	769	354	415	46,0	54,0
Сельское поселение Новодостоваловский сельсовет	586	274	312	46,8	53,2
Сельское поселение Памятинский сельсовет	906	431	475	47,6	52,4
Сельское поселение Першинский сельсовет	987	457	530	46,3	53,7
Сельское поселение Пьянковский сельсовет	329	150	179	45,6	54,4
Сельское поселение Речкинский сельсовет	336	159	177	47,3	52,7
Сельское поселение Рычковский сельсовет	915	440	475	48,1	51,9
Сельское поселение Светлодольский сельсовет	1211	540	671	44,6	55,4
Сельское поселение Скатинский сельсовет	376	183	193	48,7	51,3
Сельское поселение Скопинский сельсовет	349	166	183	47,6	52,4
Сельское поселение Ягоднинский сельсовет	1012	471	541	46,5	53,5



	Мужчины и женщины	Мужчины	Женщины	В общей численности населения, процентов	
				мужчины	женщины
Варгашинский муниципальный район	19919	9255	10664	46,5	53,5
Городское население	9254	4270	4984	46,1	53,9
Сельское население	10665	4985	5680	46,7	53,3
Городское поселение Варгашинский поссовет	9334	4307	5027	46,1	53,9
Городское население - пгт Варгаши (цмр)	9254	4270	4984	46,1	53,9
Сельское население	80	37	43	46,3	53,7
Сельское поселение Барашковский сельсовет	509	248	261	48,7	51,3
Сельское поселение Варгашинский сельсовет	527	235	292	44,6	55,4
Сельское поселение Верхнесуерский сельсовет	960	444	516	46,3	53,7
Сельское поселение Дубровинский сельсовет	444	198	246	44,6	55,4
Сельское поселение Дундинский сельсовет	389	184	205	47,3	52,7
Сельское поселение Лихачевский сельсовет	522	250	272	47,9	52,1
Сельское поселение Медвежье-Восточный сельсовет	285	129	156	45,3	54,7
Сельское поселение Мостовской сельсовет	1666	773	893	46,4	53,6
Сельское поселение Ошурковский сельсовет	471	225	246	47,8	52,2
Сельское поселение Пичугинский сельсовет	851	398	453	46,8	53,2
Сельское поселение Поповский сельсовет	463	227	236	49,0	51,0
Сельское поселение Просековский сельсовет	448	225	223	50,2	49,8
Сельское поселение Спорновский сельсовет	336	142	194	42,3	57,7
Сельское поселение Строевский сельсовет	315	147	168	46,7	53,3
Сельское поселение Сычевский сельсовет	423	196	227	46,3	53,7
Сельское поселение Терпуговский сельсовет	320	143	177	44,7	55,3
Сельское поселение Уральский сельсовет	755	356	399	47,2	52,8
Сельское поселение Шастовский сельсовет	901	428	473	47,5	52,5
Далматовский муниципальный район	29476	13548	15928	46,0	54,0
Городское население	13911	6284	7627	45,2	54,8
Сельское население	15565	7264	8301	46,7	53,3
Городское поселение город Далматово	14172	6414	7758	45,3	54,7
Городское население - г. Далматово (цмр)	13911	6284	7627	45,2	54,8
Сельское население	261	130	131	49,8	50,2
Сельское поселение Белоярский сельсовет	965	459	506	47,6	52,4
Сельское поселение Верхнеярский сельсовет	410	198	212	48,3	51,7
Сельское поселение Вознесенский сельсовет	347	159	188	45,8	54,2
Сельское поселение Затеченский сельсовет	1173	540	633	46,0	54,0
Сельское поселение Ключевской сельсовет	502	234	268	46,6	53,4
Сельское поселение Крестовский сельсовет	174	82	92	47,1	52,9
Сельское поселение Кривской сельсовет	868	391	477	45,0	55,0
Сельское поселение Крутихинский сельсовет	1003	473	530	47,2	52,8
Сельское поселение Лебяжский сельсовет	388	176	212	45,4	54,6
Сельское поселение Любимовский сельсовет	917	411	506	44,8	55,2
Сельское поселение Мясниковский сельсовет	194	91	103	46,9	53,1
Сельское поселение Нижнеярский сельсовет	271	131	140	48,3	51,7
Сельское поселение Новопетропавловский сельсовет	1518	708	810	46,6	53,4
Сельское поселение Новосельский сельсовет	170	74	96	43,5	56,5
Сельское поселение Параткульский сельсовет	492	229	263	46,5	53,5

	Мужчины и женщины	Мужчины	Женщины	В общей численности населения, процентов	
				мужчины	женщины
Сельское поселение Першинский сельсовет	284	134	150	47,2	52,8
Сельское поселение Песковский сельсовет	444	208	236	46,8	53,2
Сельское поселение Песчано-Колединский сельсовет	933	430	503	46,1	53,9
Сельское поселение Смирновский сельсовет	324	147	177	45,4	54,6
Сельское поселение Тамакульский сельсовет	436	206	230	47,2	52,8
Сельское поселение Уксянский сельсовет	1956	916	1040	46,8	53,2
Сельское поселение Уралыцевский сельсовет	464	221	243	47,6	52,4
Сельское поселение Широковский сельсовет	538	266	272	49,4	50,6
Сельское поселение Юровский сельсовет	190	95	95	50,0	50,0
Сельское поселение Яснополянский сельсовет	343	155	188	45,2	54,8
Звериноголовский муниципальный район - сельское население	9518	4356	5162	45,8	54,2
Сельское поселение Бугровский сельсовет	243	114	129	46,9	53,1
Сельское поселение Звериноголовский сельсовет село Звериноголовское (цмр)	4391	1992	2399	45,4	54,6
Сельское поселение Искровский сельсовет	4060	1840	2220	45,3	54,7
Сельское поселение Искровский сельсовет	632	263	369	41,6	58,4
Сельское поселение Круглянский сельсовет	1371	648	723	47,3	52,7
Сельское поселение Озернинский сельсовет	476	222	254	46,6	53,4
Сельское поселение Отряд-Алабугский сельсовет	495	234	261	47,3	52,7
Сельское поселение Прорывинский сельсовет	1229	588	641	47,8	52,2
Сельское поселение Трудовской сельсовет	681	295	386	43,3	56,7
Каргапольский муниципальный район	31832	14642	17190	46,0	54,0
Городское население	12667	5697	6970	45,0	55,0
Сельское население	19165	8945	10220	46,7	53,3
Городское поселение рабочий поселок Каргаполье	8982	4012	4970	44,7	55,3
Городское население - пгт Каргаполье (цмр)	8433	3770	4663	44,7	55,3
Сельское население	549	242	307	44,1	55,9
Городское поселение рабочий поселок Красный Октябрь - городское население - пгт Красный Октябрь	4234	1927	2307	45,5	54,5
Сельское поселение Банниковский сельсовет	745	349	396	46,8	53,2
Сельское поселение Бахаревский сельсовет	645	297	348	46,0	54,0
Сельское поселение Брылинский сельсовет	948	443	505	46,7	53,3
Сельское поселение Вяткинский сельсовет	1211	582	629	48,1	51,9
Сельское поселение Долговский сельсовет	1176	553	623	47,0	53,0
Сельское поселение Житниковский сельсовет	1358	648	710	47,7	52,3
Сельское поселение Журавлевский сельсовет	1045	495	550	47,4	52,6
Сельское поселение Зауральский сельсовет	691	339	352	49,1	50,9
Сельское поселение Майский сельсовет	2152	1003	1149	46,6	53,4
Сельское поселение Новоиковский сельсовет	529	238	291	45,0	55,0
Сельское поселение Окуневский сельсовет	769	339	430	44,1	55,9
Сельское поселение Осиновский сельсовет	775	359	416	46,3	53,7
Сельское поселение Северный сельсовет	426	210	216	49,3	50,7
Сельское поселение Соколовский сельсовет	403	189	214	46,9	53,1
Сельское поселение Сосновский сельсовет	676	317	359	46,9	53,1
Сельское поселение Тагильский сельсовет	1661	771	890	46,4	53,6
Сельское поселение Твердышский сельсовет	371	177	194	47,7	52,3



	Мужчины и женщины	Мужчины	Женщины	В общей численности населения, процентов	
				мужчины	женщины
Сельское поселение Усть-Миасский сельсовет	551	271	280	49,2	50,8
Сельское поселение Чашинский сельсовет	2484	1123	1361	45,2	54,8
Катайский муниципальный район	23991	10953	13038	45,7	54,3
Городское население	14003	6252	7751	44,6	55,4
Сельское население	9988	4701	5287	47,1	52,9
Городское поселение город Катайск - городское население - г. Катайск (цмр)	14003	6252	7751	44,6	55,4
Сельское поселение Большекасаргульский сельсовет	254	120	134	47,2	52,8
Сельское поселение Боровской сельсовет	950	456	494	48,0	52,0
Сельское поселение Верхнеключевской сельсовет	587	262	325	44,6	55,4
Сельское поселение Верхнепесковский сельсовет	465	220	245	47,3	52,7
Сельское поселение Верхнетеченский сельсовет	973	439	534	45,1	54,9
Сельское поселение Зырянский сельсовет	639	317	322	49,6	50,4
Сельское поселение Ильинский сельсовет	2112	988	1124	46,8	53,2
Сельское поселение Корюковский сельсовет	355	178	177	50,1	49,9
Сельское поселение Лобановский сельсовет	314	153	161	48,7	51,3
Сельское поселение Никитинский сельсовет	395	195	200	49,4	50,6
Сельское поселение Петропавловский сельсовет	554	266	288	48,0	52,0
Сельское поселение Улугушский сельсовет	161	80	81	49,7	50,3
Сельское поселение Ушаковский сельсовет	835	399	436	47,8	52,2
Сельское поселение Шутинский сельсовет	486	218	268	44,9	55,1
Сельское поселение Шутихинский сельсовет	908	410	498	45,2	54,8
Кетовский муниципальный район - сельское население	55427	27905	27522	50,3	49,7
Сельское поселение Барабинский сельсовет	939	457	482	48,7	51,3
Сельское поселение Большечаусовский сельсовет	2413	1183	1230	49,0	51,0
Сельское поселение Введенский сельсовет	5206	2541	2665	48,8	51,2
Сельское поселение Железнодорожный сельсовет	2371	1097	1274	46,3	53,7
Сельское поселение Иковский сельсовет	4785	3497	1288	73,1	26,9
Сельское поселение Каширинский сельсовет	1363	636	727	46,7	53,3
Сельское поселение Кетовский сельсовет	7767	3598	4169	46,3	53,7
село Кетово (цмр)	7251	3344	3907	46,1	53,9
Сельское поселение Колесниковский сельсовет	1272	596	676	46,9	53,1
Сельское поселение Колташевский сельсовет	2072	995	1077	48,0	52,0
Сельское поселение Лесниковский сельсовет	6680	2928	3752	43,8	56,2
Сельское поселение Марковский сельсовет	622	282	340	45,3	54,7
Сельское поселение Менциковский сельсовет	1743	843	900	48,4	51,6
Сельское поселение Митинский сельсовет	658	322	336	48,9	51,1
Сельское поселение Новосидоровский сельсовет	2514	1209	1305	48,1	51,9
Сельское поселение Падеринский сельсовет	1324	652	672	49,2	50,8
Сельское поселение Пименовский сельсовет	618	293	325	47,4	52,6
Сельское поселение Просветский сельсовет	3165	2058	1107	65,0	35,0
Сельское поселение Раковский сельсовет	484	233	251	48,1	51,9
Сельское поселение Ровненский сельсовет	465	223	242	48,0	52,0
Сельское поселение Садовский сельсовет	2619	1199	1420	45,8	54,2
Сельское поселение Светлополянский сельсовет	799	373	426	46,7	53,3
Сельское поселение Старопросветский сельсовет	1121	552	569	49,2	50,8

	Мужчины и женщины	Мужчины	Женщины	В общей численности населения, процентов	
				мужчины	женщины
Сельское поселение Становской сельсовет	608	281	327	46,2	53,8
Сельское поселение Сычевский сельсовет	960	455	505	47,4	52,6
Сельское поселение Темляковский сельсовет	522	266	256	51,0	49,0
Сельское поселение Чашинский сельсовет	149	79	70	53,0	47,0
Сельское поселение Чесноковский сельсовет	563	267	296	47,4	52,6
Сельское поселение Шмаковский сельсовет	1625	790	835	48,6	51,4
Куртамышский муниципальный район	32155	14819	17336	46,1	53,9
Городское население	17099	7718	9381	45,1	54,9
Сельское население	15056	7101	7955	47,2	52,8
Городское поселение город Куртамыш - городское население - г. Куртамыш (цмр)	17099	7718	9381	45,1	54,9
Сельское поселение Белоноговский сельсовет	504	232	272	46,0	54,0
Сельское поселение Большеберезовский сельсовет	547	266	281	48,6	51,4
Сельское поселение Верхневский сельсовет	898	425	473	47,3	52,7
Сельское поселение Долговский сельсовет	607	269	338	44,3	55,7
Сельское поселение Жуковский сельсовет	448	213	235	47,5	52,5
Сельское поселение Закомалдинский сельсовет	608	288	320	47,4	52,6
Сельское поселение Закоуловский сельсовет	507	223	284	44,0	56,0
Сельское поселение Камаганский сельсовет	1262	615	647	48,7	51,3
Сельское поселение Каминский сельсовет	512	239	273	46,7	53,3
Сельское поселение Камышинский сельсовет	561	270	291	48,1	51,9
Сельское поселение Костылевский сельсовет	967	455	512	47,1	52,9
Сельское поселение Косулинский сельсовет	734	343	391	46,7	53,3
Сельское поселение Масловский сельсовет	353	160	193	45,3	54,7
Сельское поселение Нижневский сельсовет	1927	890	1037	46,2	53,8
Сельское поселение Обанинский сельсовет	744	321	423	43,1	56,9
Сельское поселение Пепелинский сельсовет	506	218	288	43,1	56,9
Сельское поселение Песьянский сельсовет	1122	526	596	46,9	53,1
Сельское поселение Пушкинский сельсовет	691	331	360	47,9	52,1
Сельское поселение Советский сельсовет	1385	724	661	52,3	47,7
Сельское поселение Угловской сельсовет	173	93	80	53,8	46,2
Лебяжьеvский муниципальный район	16557	7709	8848	46,6	53,4
Городское население	6452	2881	3571	44,7	55,3
Сельское население	10105	4828	5277	47,8	52,2
Городское поселение Лебяжьеvский поссовет	6943	3124	3819	45,0	55,0
Городское население - пгт Лебяжье (цмр)	6452	2881	3571	44,7	55,3
Сельское население	491	243	248	49,5	50,5
Сельское поселение Арлагульский сельсовет	677	319	358	47,1	52,9
Сельское поселение Баксарский сельсовет	654	308	346	47,1	52,9
Сельское поселение Балакульский сельсовет	235	108	127	46,0	54,0
Сельское поселение Дубровинский сельсовет	335	172	163	51,3	48,7
Сельское поселение Елошанский сельсовет	699	329	370	47,1	52,9
Сельское поселение Калашинский сельсовет	277	128	149	46,2	53,8
Сельское поселение Камышинский сельсовет	532	263	269	49,4	50,6
Сельское поселение Лисьевский сельсовет	660	302	358	45,8	54,2
Сельское поселение Лопатинский сельсовет	1488	717	771	48,2	51,8



	Мужчины и женщины	Мужчины	Женщины	В общей численности населения, процентов	
				мужчины	женщины
Сельское поселение Менциковский сельсовет	356	176	180	49,4	50,6
Сельское поселение Налимовский сельсовет	374	168	206	44,9	55,1
Сельское поселение Нижнеголовинский сельсовет	347	155	192	44,7	55,3
Сельское поселение Перволебяжьевский сельсовет	499	255	244	51,1	48,9
Сельское поселение Плосковский сельсовет	408	189	219	46,3	53,7
Сельское поселение Прилогинский сельсовет	477	229	248	48,0	52,0
Сельское поселение Речновский сельсовет	648	315	333	48,6	51,4
Сельское поселение Хуторской сельсовет	447	221	226	49,4	50,6
Сельское поселение Черемушкинский сельсовет	501	231	270	46,1	53,9
Макушинский муниципальный район	18116	8433	9683	46,6	53,4
Городское население	8338	3749	4589	45,0	55,0
Сельское население	9778	4684	5094	47,9	52,1
Городское поселение город Макушино - городское население - г. Макушино (цмр)	8338	3749	4589	45,0	55,0
Сельское поселение Басковский сельсовет	280	126	154	45,0	55,0
Сельское поселение Золотинский сельсовет	444	218	226	49,1	50,9
Сельское поселение Казаркинский сельсовет	654	309	345	47,2	52,8
Сельское поселение Коноваловский сельсовет	838	388	450	46,3	53,7
Сельское поселение Курейнский сельсовет	742	352	390	47,4	52,6
Сельское поселение Мартинский сельсовет	313	151	162	48,2	51,8
Сельское поселение Моршихинский сельсовет	683	333	350	48,8	51,2
Сельское поселение Моховской сельсовет	239	106	133	44,4	55,6
Сельское поселение Обутковский сельсовет	769	365	404	47,5	52,5
Сельское поселение Пионерский сельсовет	906	450	456	49,7	50,3
Сельское поселение Садоводский сельсовет	678	322	356	47,5	52,5
Сельское поселение Саратовский сельсовет	720	352	368	48,9	51,1
Сельское поселение Сетовнинский сельсовет	640	295	345	46,1	53,9
Сельское поселение Слевинский сельсовет	226	109	117	48,2	51,8
Сельское поселение Степновский сельсовет	675	324	351	48,0	52,0
Сельское поселение Требушинненский сельсовет	370	182	188	49,2	50,8
Сельское поселение Трюхинский сельсовет	204	105	99	51,5	48,5
Сельское поселение Чебаковский сельсовет	397	197	200	49,6	50,4
Мишкинский муниципальный район	17684	8107	9577	45,8	54,2
Городское население	8034	3658	4376	45,5	54,5
Сельское население	9650	4449	5201	46,1	53,9
Городское поселение рабочий поселок Мишкино	8212	3744	4468	45,6	54,4
Городское население - пгт Мишкино (цмр)	8034	3658	4376	45,5	54,5
Сельское население	178	86	92	48,3	51,7
Сельское поселение Варлаковский сельсовет	372	163	209	43,8	56,2
Сельское поселение Введенский сельсовет	796	361	435	45,4	54,6
Сельское поселение Восходский сельсовет	949	443	506	46,7	53,3
Сельское поселение Гладышевский сельсовет	356	170	186	47,8	52,2
Сельское поселение Дубровинский сельсовет	591	279	312	47,2	52,8
Сельское поселение Иванковский сельсовет	289	141	148	48,8	51,2
Сельское поселение Кировский сельсовет	1767	782	985	44,3	55,7
Сельское поселение Коровинский сельсовет	432	192	240	44,4	55,6

	Мужчины и женщины	Мужчины	Женщины	В общей численности населения, процентов	
				мужчины	женщины
Сельское поселение Краснознаменский сельсовет	1084	512	572	47,2	52,8
Сельское поселение Купайский сельсовет	472	225	247	47,7	52,3
Сельское поселение Маслинский сельсовет	323	142	181	44,0	56,0
Сельское поселение Мыркайский сельсовет	481	226	255	47,0	53,0
Сельское поселение Новопесковский сельсовет	243	116	127	47,7	52,3
Сельское поселение Островнинский сельсовет	229	108	121	47,2	52,8
Сельское поселение Первомайский сельсовет	448	197	251	44,0	56,0
Сельское поселение Рождественский сельсовет	328	162	166	49,4	50,6
Сельское поселение Шаламовский сельсовет	312	144	168	46,2	53,8
Мокроусовский муниципальный район - сельское население	13115	6342	6773	48,4	51,6
Сельское поселение Карпунинский сельсовет	176	85	91	48,3	51,7
Сельское поселение Крепостинский сельсовет	430	208	222	48,4	51,6
Сельское поселение Куртанский сельсовет	428	215	213	50,2	49,8
Сельское поселение Лапушинский сельсовет	436	206	230	47,2	52,8
Сельское поселение Лопаревский сельсовет	317	168	149	53,0	47,0
Сельское поселение Маломостовской сельсовет	737	358	379	48,6	51,4
Сельское поселение Михайловский сельсовет	575	285	290	49,6	50,4
Сельское поселение Мокроусовский сельсовет	5269	2495	2774	47,4	52,6
село Мокроусово (цмр)	4849	2283	2566	47,1	52,9
Сельское поселение Рассветский сельсовет	391	193	198	49,4	50,6
Сельское поселение Семискульский сельсовет	356	169	187	47,5	52,5
Сельское поселение Старопершинский сельсовет	597	279	318	46,7	53,3
Сельское поселение Сунгуровский сельсовет	661	321	340	48,6	51,4
Сельское поселение Травнинский сельсовет	758	380	378	50,1	49,9
Сельское поселение Уваровский сельсовет	395	194	201	49,1	50,9
Сельское поселение Утичевский сельсовет	699	356	343	50,9	49,1
Сельское поселение Шелеповский сельсовет	434	209	225	48,2	51,8
Сельское поселение Щигровский сельсовет	456	221	235	48,5	51,5
Петуховский муниципальный район	20493	9509	10984	46,4	53,6
Городское население	11292	5221	6071	46,2	53,8
Сельское население	9201	4288	4913	46,6	53,4
Городское поселение город Петухово - городское население - г. Петухово (цмр)	11292	5221	6071	46,2	53,8
Сельское поселение Актабанский сельсовет	645	293	352	45,4	54,6
Сельское поселение Большегусиновский сельсовет	340	156	184	45,9	54,1
Сельское поселение Большекаменский сельсовет	193	86	107	44,6	55,4
Сельское поселение Жидковский сельсовет	342	163	179	47,7	52,3
Сельское поселение Зотинский сельсовет	483	225	258	46,6	53,4
Сельское поселение Курортный сельсовет	841	367	474	43,6	56,4
Сельское поселение Матасинский сельсовет	528	246	282	46,6	53,4
Сельское поселение Новоберезовский сельсовет	623	303	320	48,6	51,4
Сельское поселение Новогеоргиевский сельсовет	682	318	364	46,6	53,4
Сельское поселение Новоильинский сельсовет	318	142	176	44,7	55,3
Сельское поселение Октябрьский сельсовет	943	450	493	47,7	52,3
Сельское поселение Пашковский сельсовет	627	283	344	45,1	54,9
Сельское поселение Петуховский сельсовет	460	220	240	47,8	52,2



	Мужчины и женщины	Мужчины	Женщины	В общей численности населения, процентов	
				мужчины	женщины
Сельское поселение Приютинский сельсовет	492	241	251	49,0	51,0
Сельское поселение Рынковский сельсовет	600	277	323	46,2	53,8
Сельское поселение Стрелецкий сельсовет	737	356	381	48,3	51,7
Сельское поселение Троицкий сельсовет	347	162	185	46,7	53,3
Половинский муниципальный район - сельское население	12255	5746	6509	46,9	53,1
Сельское поселение Байдарский сельсовет	487	236	251	48,5	51,5
Сельское поселение Башкирский сельсовет	608	267	341	43,9	56,1
Сельское поселение Булдакский сельсовет	254	110	144	43,3	56,7
Сельское поселение Васильевский сельсовет	302	140	162	46,4	53,6
Сельское поселение Воскресенский сельсовет	439	208	231	47,4	52,6
Сельское поселение Менщиковский сельсовет	131	60	71	45,8	54,2
Сельское поселение Новобайдарский сельсовет	630	284	346	45,1	54,9
Сельское поселение Пищальский сельсовет	326	154	172	47,2	52,8
Сельское поселение Половинский сельсовет	5105	2348	2757	46,0	54,0
село Половинное (цпр)	4645	2128	2517	45,8	54,2
Сельское поселение Привольненский сельсовет	367	177	190	48,2	51,8
Сельское поселение Сумкинский сельсовет	1530	749	781	49,0	51,0
Сельское поселение Сухменский сельсовет	511	242	269	47,4	52,6
Сельское поселение Хлуповский сельсовет	572	276	296	48,3	51,7
Сельское поселение Чулошненский сельсовет	543	271	272	49,9	50,1
Сельское поселение Яровинский сельсовета	450	224	226	49,8	50,2
Притобольный муниципальный район - сельское население	14592	6828	7764	46,8	53,2
Сельское поселение Березовский сельсовет	677	313	364	46,2	53,8
Сельское поселение Боровлянский сельсовет	1061	508	553	47,9	52,1
Сельское поселение Гладковский сельсовет	747	366	381	49,0	51,0
Сельское поселение Глядянский сельсовет	4601	2066	2535	44,9	55,1
село Глядянское (цпр)	3964	1782	2182	45,0	55,0
Сельское поселение Давыдовский сельсовет	889	428	461	48,1	51,9
Сельское поселение Межборный сельсовет	952	432	520	45,4	54,6
Сельское поселение Нагорский сельсовет	1599	764	835	47,8	52,2
Сельское поселение Обуховский сельсовет	370	175	195	47,3	52,7
Сельское поселение Плотниковский сельсовет	731	357	374	48,8	51,2
Сельское поселение Притобольный сельсовет	412	205	207	49,8	50,2
Сельское поселение Раскатихинский сельсовет	696	327	369	47,0	53,0
Сельское поселение Чернавский сельсовет	647	289	358	44,7	55,3
Сельское поселение Ялымский сельсовет	819	402	417	49,1	50,9
Сельское поселение Ярославский сельсовет	391	196	195	50,1	49,9
Сафакулевский муниципальный район - сельское население	13120	6189	6931	47,2	52,8
Сельское поселение Аджитаровский сельсовет	258	121	137	46,9	53,1
Сельское поселение Бахаревский сельсовет	621	302	319	48,6	51,4
Сельское поселение Камышинский сельсовет	1248	610	638	48,9	51,1
Сельское поселение Карасевский сельсовет	462	212	250	45,9	54,1
Сельское поселение Мансуровский сельсовет	527	268	259	50,9	49,1
Сельское поселение Мартыновский сельсовет	671	326	345	48,6	51,4
Сельское поселение Надеждинский сельсовет	402	185	217	46,0	54,0

	Мужчины и женщины	Мужчины	Женщины	В общей численности населения, процентов	
				мужчины	женщины
Сельское поселение Сарт-Абдрашевский сельсовет	1434	682	752	47,6	52,4
Сельское поселение Сафакулевский сельсовет	3650	1670	1980	45,8	54,2
село Сафакулево (цмр)	3629	1658	1971	45,7	54,3
Сельское поселение Субботинский сельсовет	783	357	426	45,6	54,4
Сельское поселение Сулеймановский сельсовет	728	332	396	45,6	54,4
Сельское поселение Сулюклинский сельсовет	1010	493	517	48,8	51,2
Сельское поселение Яланский сельсовет	1326	631	695	47,6	52,4
Целинный муниципальный район - сельское население	17187	7951	9236	46,3	53,7
Сельское поселение Васькинский сельсовет	705	328	377	46,5	53,5
Сельское поселение Дубровинский сельсовет	333	152	181	45,6	54,4
Сельское поселение Дулинский сельсовет	468	219	249	46,8	53,2
Сельское поселение Заманилкинский сельсовет	518	240	278	46,3	53,7
Сельское поселение Ивановский сельсовет	219	103	116	47,0	53,0
Сельское поселение Казак-Кочердыкский сельсовет	750	364	386	48,5	51,5
Сельское поселение Кислянский сельсовет	1510	708	802	46,9	53,1
Сельское поселение Косолаповский сельсовет	814	386	428	47,4	52,6
Сельское поселение Луговской сельсовет	891	422	469	47,4	52,6
Сельское поселение Матвеевский сельсовет	622	286	336	46,0	54,0
Сельское поселение Половинский сельсовет	1377	629	748	45,7	54,3
Сельское поселение Рачеевский сельсовет	294	141	153	48,0	52,0
Сельское поселение Сетовский сельсовет	312	145	167	46,5	53,5
Сельское поселение Становской сельсовет	323	141	182	43,7	56,3
Сельское поселение Трехозерский сельсовет	187	90	97	48,1	51,9
Сельское поселение Усть-Уйский сельсовет	1160	552	608	47,6	52,4
Сельское поселение Фроловский сельсовет	402	194	208	48,3	51,7
Сельское поселение Целинный сельсовет - село Целинное (цмр)	5076	2284	2792	45,0	55,0
Сельское поселение Южный сельсовет	1226	567	659	46,2	53,8
Частоозерский муниципальный район - сельское население	5924	2831	3093	47,8	52,2
Сельское поселение Беляковский сельсовет	312	152	160	48,7	51,3
Сельское поселение Бутыринский сельсовет	320	156	164	48,8	51,2
Сельское поселение Восточный сельсовет	631	298	333	47,2	52,8
Сельское поселение Долговский сельсовет	509	253	256	49,7	50,3
Сельское поселение Лихановский сельсовет	74	34	40	45,9	54,1
Сельское поселение Новотроицкий сельсовет	435	220	215	50,6	49,4
Сельское поселение Сивковский сельсовет	430	202	228	47,0	53,0
Сельское поселение Частоозерский сельсовет	3035	1434	1601	47,2	52,8
село Частоозерье (цмр)	2749	1293	1456	47,0	53,0
Сельское поселение Чердынцевский сельсовет	178	82	96	46,1	53,9
Шадринский муниципальный район - сельское население	27360	12659	14701	46,3	53,7
Сельское поселение Байраковский сельсовет	106	48	58	45,3	54,7
Сельское поселение Батурицкий сельсовет	1464	682	782	46,6	53,4
Сельское поселение Борчаниновский сельсовет	255	121	134	47,5	52,5
Сельское поселение Верхнеполевской сельсовет	917	412	505	44,9	55,1
Сельское поселение Верхозинский сельсовет	601	278	323	46,3	53,7
Сельское поселение Ганинский сельсовет	858	392	466	45,7	54,3



	Мужчины и женщины	Мужчины	Женщины	В общей численности населения, процентов	
				мужчины	женщины
Сельское поселение Глубокинский сельсовет	567	271	296	47,8	52,2
Сельское поселение Деминский сельсовет	462	213	249	46,1	53,9
Сельское поселение Зеленоборский сельсовет	323	140	183	43,3	56,7
Сельское поселение Илтыяковский сельсовет	491	211	280	43,0	57,0
Сельское поселение Ичкинский сельсовет	597	283	314	47,4	52,6
Сельское поселение Кабанский сельсовет	206	106	100	51,5	48,5
Сельское поселение Канашский сельсовет	1450	648	802	44,7	55,3
Сельское поселение Ключевской сельсовет	1274	597	677	46,9	53,1
Сельское поселение Коврижский сельсовет	552	266	286	48,2	51,8
Сельское поселение Краснозвездинский сельсовет	1920	883	1037	46,0	54,0
Сельское поселение Красномыльский сельсовет	1002	483	519	48,2	51,8
Сельское поселение Красноивинский сельсовет	1810	827	983	45,7	54,3
Сельское поселение Мальцевский сельсовет	907	420	487	46,3	53,7
Сельское поселение Маслянский сельсовет	799	365	434	45,7	54,3
Сельское поселение Мингалевский сельсовет	240	122	118	50,8	49,2
Сельское поселение Мыльниковский сельсовет	631	295	336	46,8	53,2
Сельское поселение Неонилинский сельсовет	403	191	212	47,4	52,6
Сельское поселение Нижнеполевской сельсовет	860	392	468	45,6	54,4
Сельское поселение Ольховский сельсовет	1551	730	821	47,1	52,9
Сельское поселение Песчанотаволжанский сельсовет	443	214	229	48,3	51,7
Сельское поселение Погорельский сельсовет	2467	1124	1343	45,6	54,4
Сельское поселение Понькинский сельсовет	395	179	216	45,3	54,7
Сельское поселение Сосновский сельсовет	296	138	158	46,6	53,4
Сельское поселение Сухринский сельсовет	798	374	424	46,9	53,1
Сельское поселение Тарасовский сельсовет	243	115	128	47,3	52,7
Сельское поселение Тюленевский сельсовет	171	80	91	46,8	53,2
Сельское поселение Черемисский сельсовет	453	212	241	46,8	53,2
Сельское поселение Чистопрудненский сельсовет	1141	514	627	45,0	55,0
Сельское поселение Юлдусский сельсовет	707	333	374	47,1	52,9
Шатровский муниципальный район - сельское население	18446	8549	9897	46,3	53,7
Сельское поселение Бариновский сельсовет	1433	645	788	45,0	55,0
Сельское поселение Дальнекубасовский сельсовет	334	157	177	47,0	53,0
Сельское поселение Изъедугинский сельсовет	211	97	114	46,0	54,0
Сельское поселение Ильинский сельсовет	838	394	444	47,0	53,0
Сельское поселение Камышевский сельсовет	615	274	341	44,6	55,4
Сельское поселение Кодской сельсовет	689	296	393	43,0	57,0
Сельское поселение Кондинский сельсовет	972	473	499	48,7	51,3
Сельское поселение Кызылбаевский сельсовет	928	454	474	48,9	51,1
Сельское поселение Мехонский сельсовет	2252	1035	1217	46,0	54,0
Сельское поселение Мостовский сельсовет	875	413	462	47,2	52,8
Сельское поселение Ожогинский сельсовет	352	170	182	48,3	51,7
Сельское поселение Самохваловский сельсовет	861	398	463	46,2	53,8
Сельское поселение Спицынский сельсовет	724	334	390	46,1	53,9
Сельское поселение Терсюковский сельсовет	872	403	469	46,2	53,8

	Мужчины и женщины	Мужчины	Женщины	В общей численности населения, процентов	
				мужчины	женщины
Сельское поселение Шатровский сельсовет	5875	2702	3173	46,0	54,0
село Шатрово (цмр)	5688	2612	3076	45,9	54,1
Сельское поселение Широковский сельсовет	312	153	159	49,0	51,0
Сельское поселение Яутлинский сельсовет	303	151	152	49,8	50,2
Шумихинский муниципальный район	28499	13085	15414	45,9	54,1
Городское население	17819	8111	9708	45,5	54,5
Сельское население	10680	4974	5706	46,6	53,4
Городское поселение город Шумиха - городское население - г. Шумиха (цмр)	17819	8111	9708	45,5	54,5
Сельское поселение Березовский сельсовет	436	204	232	46,8	53,2
Сельское поселение Благовещенский сельсовет	439	199	240	45,3	54,7
Сельское поселение Большевикский сельсовет	1222	555	667	45,4	54,6
Сельское поселение Галкинский сельсовет	689	312	377	45,3	54,7
Сельское поселение Каменский сельсовет	927	429	498	46,3	53,7
Сельское поселение Карачельский сельсовет	1042	492	550	47,2	52,8
Сельское поселение Кипельский сельсовет	334	148	186	44,3	55,7
Сельское поселение Кушмянский сельсовет	837	402	435	48,0	52,0
Сельское поселение Мало-Дюрягинский сельсовет	487	239	248	49,1	50,9
Сельское поселение Прошкинский сельсовет	198	91	107	46,0	54,0
Сельское поселение Птичанский сельсовет	961	457	504	47,6	52,4
Сельское поселение Рижский сельсовет	808	367	441	45,4	54,6
Сельское поселение Стариковский сельсовет	956	449	507	47,0	53,0
Сельское поселение Столбовский сельсовет	327	160	167	48,9	51,1
Сельское поселение Травянский сельсовет	410	194	216	47,3	52,7
Сельское поселение Трусиловский сельсовет	607	276	331	45,5	54,5
Щучанский муниципальный район	23547	11227	12320	47,7	52,3
Городское население	10973	5367	5606	48,9	51,1
Сельское население	12574	5860	6714	46,6	53,4
Городское поселение город Щучье - городское население - г. Щучье (цмр)	10973	5367	5606	48,9	51,1
Сельское поселение Белоярский сельсовет	1071	520	551	48,6	51,4
Сельское поселение Варгановский сельсовет	308	138	170	44,8	55,2
Сельское поселение Зайковский сельсовет	534	258	276	48,3	51,7
Сельское поселение Каясанский сельсовет	1374	656	718	47,7	52,3
Сельское поселение Майковский сельсовет	670	320	350	47,8	52,2
Сельское поселение Медведский сельсовет	752	354	398	47,1	52,9
Сельское поселение Николаевский сельсовет	478	230	248	48,1	51,9
Сельское поселение Нифанский сельсовет	962	459	503	47,7	52,3
Сельское поселение Песчанский сельсовет	1154	523	631	45,3	54,7
Сельское поселение Петровский сельсовет	404	183	221	45,3	54,7
Сельское поселение Пивкинский сельсовет	802	369	433	46,0	54,0
Сельское поселение Пуктышский сельсовет	495	230	265	46,5	53,5
Сельское поселение Сухоборский сельсовет	1066	511	555	47,9	52,1
Сельское поселение Тунгуйский сельсовет	144	59	85	41,0	59,0
Сельское поселение Чистовский сельсовет	1056	458	598	43,4	56,6
Сельское поселение Чумлякский сельсовет	1304	592	712	45,4	54,6

	Мужчины и женщины	Мужчины	Женщины	В общей численности населения, процентов	
				мужчины	женщины
Юргамышский муниципальный район	20886	9577	11309	45,9	54,1
Городское население	7616	3452	4164	45,3	54,7
Сельское население	13270	6125	7145	46,2	53,8
Городское поселение Юргамышский поссовет	9163	4156	5007	45,4	54,6
Городское население - пгт Юргамыш (цмр)	7616	3452	4164	45,3	54,7
Сельское население	1547	704	843	45,5	54,5
Сельское поселение Вилкинский сельсовет	633	291	342	46,0	54,0
Сельское поселение Гагарьевский сельсовет	720	331	389	46,0	54,0
Сельское поселение Гороховский сельсовет	1162	546	616	47,0	53,0
Сельское поселение Карасинский сельсовет	862	400	462	46,4	53,6
Сельское поселение Кипельский сельсовет	1324	619	705	46,8	53,2
Сельское поселение Кислянский сельсовет	1705	798	907	46,8	53,2
Сельское поселение Красноуральский сельсовет	973	439	534	45,1	54,9
Сельское поселение Малобеловский сельсовет	645	294	351	45,6	54,4
Сельское поселение Островской сельсовет	793	373	420	47,0	53,0
Сельское поселение Песковский сельсовет	371	176	195	47,4	52,6
Сельское поселение Скоблинский сельсовет	767	329	438	42,9	57,1
Сельское поселение Таловский сельсовет	376	176	200	46,8	53,2
Сельское поселение Фадюшинский сельсовет	487	225	262	46,2	53,8
Сельское поселение Чинеевский сельсовет	905	424	481	46,9	53,1
Свердловская область	4297747	1967670	2330077	45,8	54,2
Городское население	3604012	1636095	1967917	45,4	54,6
Сельское население	693735	331575	362160	47,8	52,2
Городской округ муниципальное образование "город Екатеринбург"	1383179	619005	764174	44,8	55,2
Городское население – г. Екатеринбург	1349772	603360	746412	44,7	55,3
внутригородские районы					
Верх-Исетский	187732	84533	103199	45,0	55,0
Железнодорожный	147686	68127	79559	46,1	53,9
Кировский	211271	94498	116773	44,7	55,3
Ленинский	156307	68474	87833	43,8	56,2
Октябрьский	135346	60218	75128	44,5	55,5
Орджоникидзевский	270944	119020	151924	43,9	56,1
Чкаловский	240486	108490	131996	45,1	54,9
Сельское население	33407	15645	17762	46,8	53,2
Городской округ муниципальное образование город Алапаевск	44455	20017	24438	45,0	55,0
Городское население – г. Алапаевск	38192	17135	21057	44,9	55,1
Сельское население	6263	2882	3381	46,0	54,0
Городской округ муниципальное образование Алапаевское	26542	12351	14191	46,5	53,5
Городское население – пгт Верхняя Синячиха рп	9999	4617	5382	46,2	53,8
Сельское население	16543	7734	8809	46,8	53,2
Арамилский городской округ	17446	8008	9438	45,9	54,1
Городское население – г. Арамиль	14224	6502	7722	45,7	54,3
Сельское население	3222	1506	1716	46,7	53,3

	Мужчины и женщины	Мужчины	Женщины	В общей численности населения, процентов	
				мужчины	женщины
Артемовский городской округ	60230	27342	32888	45,4	54,6
Городское население – г. Артемовский	33160	14943	18217	45,1	54,9
Сельское население	27070	12399	14671	45,8	54,2
Артинский городской округ	29624	13980	15644	47,2	52,8
Городское население – пгт Арти рп	12881	5967	6914	46,3	53,7
Сельское население	16743	8013	8730	47,9	52,1
Асбестовский городской округ	71315	32178	39137	45,1	54,9
Городское население – г. Асбест	68893	31025	37868	45,0	55,0
Сельское население	2422	1153	1269	47,6	52,4
Ачитский городской округ	16807	7960	8847	47,4	52,6
Городское население – пгт Ачит рп	4948	2281	2667	46,1	53,9
Сельское население	11859	5679	6180	47,9	52,1
Белоярский городской округ	34583	16327	18256	47,2	52,8
Городское население – пгт Белоярский рп	12615	5815	6800	46,1	53,9
Сельское население	21968	10512	11456	47,9	52,1
Березовский городской округ	68772	31828	36944	46,3	53,7
Городское население – г. Березовский	51651	23803	27848	46,1	53,9
Сельское население	17121	8025	9096	46,9	53,1
Бисертский городской округ	10661	4927	5734	46,2	53,8
Городское население – пгт Бисерть рп	10233	4701	5532	45,9	54,1
Сельское население	428	226	202	52,8	47,2
Городской округ Богданович	47027	21471	25556	45,7	54,3
Городское население – г. Богданович	30670	13721	16949	44,7	55,3
Сельское население	16357	7750	8607	47,4	52,6
Городской округ Верхнее Дуброво - городское население – пгт Верхнее Дуброво рп	4791	2211	2580	46,1	53,9
Городской округ Верх-Нейвинский - городское население – пгт Верх-Нейвинский рп	5098	2340	2758	45,9	54,1
Верхнесалдинский городской округ	49527	22444	27083	45,3	54,7
Городское население – г. Верхняя Салда	46221	20911	25310	45,2	54,8
Сельское население	3306	1533	1773	46,4	53,6
Городской округ Верхний Тагил	13570	6136	7434	45,2	54,8
Городское население – г. Верхний Тагил	11843	5313	6530	44,9	55,1
Сельское население	1727	823	904	47,7	52,3
Городской округ Верхняя Пышма	72509	33496	39013	46,2	53,8
Городское население – г. Верхняя Пышма	59749	27397	32352	45,9	54,1
Сельское население	12760	6099	6661	47,8	52,2
Городской округ Верхняя Тура	9502	4322	5180	45,5	54,5
Городское население – г. Верхняя Тура	9461	4304	5157	45,5	54,5
Сельское население	41	18	23	43,9	56,1
Городской округ Верхотурский	16802	8737	8065	52,0	48,0
Городское население – г. Верхотурье	8820	4935	3885	56,0	44,0
Сельское население	7982	3802	4180	47,6	52,4
Волчанский городской округ	10261	4737	5524	46,2	53,8
Городское население – г. Волчанск	10010	4609	5401	46,0	54,0
Сельское население	251	128	123	51,0	49,0



	Мужчины и женщины	Мужчины	Женщины	В общей численности населения, процентов	
				мужчины	женщины
Гаринский городской округ	4904	2846	2058	58,0	42,0
Городское население – пгт Гари рп	2472	1246	1226	50,4	49,6
Сельское население	2432	1600	832	65,8	34,2
Горноуральский городской округ	34905	16559	18346	47,4	52,6
Городское население – пгт Горноуральский рп	3972	1819	2153	45,8	54,2
Сельское население	30933	14740	16193	47,7	52,3
Городской округ Дегтярск	15567	7088	8479	45,5	54,5
Городское население – г. Дегтярск	15522	7068	8454	45,5	54,5
Сельское население	45	20	25	44,4	55,6
Городской округ Заречный	29765	13827	15938	46,5	53,5
Городское население – г. Заречный	26820	12422	14398	46,3	53,7
Сельское население	2945	1405	1540	47,7	52,3
Ивдельский городской округ	24519	13779	10740	56,2	43,8
Городское население – г. Ивдель	17775	10232	7543	57,6	42,4
Сельское население	6744	3547	3197	52,6	47,4
Городской округ муниципальное образование город Ирбит - городское население - г. Ирбит	38357	17315	21042	45,1	54,9
Городской округ Ирбитское муниципальное образование	30331	14311	16020	47,2	52,8
Городское население – пгт Пионерский рп	3104	1407	1697	45,3	54,7
Сельское население	27227	12904	14323	47,4	52,6
Каменский городской округ	28111	13019	15092	46,3	53,7
Городское население – пгт Мартюш	3994	1780	2214	44,6	55,4
Сельское население	24117	11239	12878	46,6	53,4
Городской округ город Каменск-Уральский	176572	79244	97328	44,9	55,1
Городское население – г. Каменск-Уральский	174689	78335	96354	44,8	55,2
внутригородские районы					
Красногорский	89326	39608	49718	44,3	55,7
Синарский	85363	38727	46636	45,4	54,6
Сельское население	1883	909	974	48,3	51,7
Камышловский городской округ - городское население - г. Камышлов	26870	11973	14897	44,6	55,4
Городской округ Карпинск	31859	14754	17105	46,3	53,7
Городское население – г. Карпинск	29113	13220	15893	45,4	54,6
Сельское население	2746	1534	1212	55,9	44,1
Качканарский городской округ	43679	20140	23539	46,1	53,9
Городское население – г. Качканар	41426	19030	22396	45,9	54,1
Сельское население	2253	1110	1143	49,3	50,7
Кировградский городской округ	27726	12458	15268	44,9	55,1
Городское население – г. Кировград	21035	9486	11549	45,1	54,9
Сельское население	6691	2972	3719	44,4	55,6
Городской округ Краснотурьинск	65062	30885	34177	47,5	52,5
Городское население – г. Краснотурьинск	59633	28339	31294	47,5	52,5
Сельское население	5429	2546	2883	46,9	53,1
Городской округ Красноуральск	25541	11356	14185	44,5	55,5
Городское население – г. Красноуральск	24980	11108	13872	44,5	55,5
Сельское население	561	248	313	44,2	55,8

	Мужчины и женщины	Мужчины	Женщины	В общей численности населения, процентов	
				мужчины	женщины
Городской округ Красноуфимск	40445	18409	22036	45,5	54,5
Городское население – г. Красноуфимск	39765	18084	21681	45,5	54,5
Сельское население	680	325	355	47,8	52,2
Красноуфимский городской округ	28077	13299	14778	47,4	52,6
Городское население – пгт Натальинск рп	1914	893	1021	46,7	53,3
Сельское население	26163	12406	13757	47,4	52,6
Кушвинский городской округ	40796	18350	22446	45,0	55,0
Городское население – г. Кушва	30167	13543	16624	44,9	55,1
Сельское население	10629	4807	5822	45,2	54,8
Городской округ "город Лесной"	52476	24627	27849	46,9	53,1
Городское население	50610	23763	26847	47,0	53,0
г. Лесной	50363	23633	26730	46,9	53,1
пгт Елкино рп	247	130	117	52,6	47,4
Сельское население	1866	864	1002	46,3	53,7
Малышевский городской округ	11042	4995	6047	45,2	54,8
Городское население – пгт Малышева рп	9544	4264	5280	44,7	55,3
Сельское население	1498	731	767	48,8	51,2
Городской округ Махнёвское муниципальное образование	7071	3316	3755	46,9	53,1
Городское население – пгт Махнёво	3399	1566	1833	46,1	53,9
Сельское население	3672	1750	1922	47,7	52,3
Невьянский городской округ	42742	20163	22579	47,2	52,8
Городское население – г. Невьянск	24567	11707	12860	47,7	52,3
Сельское население	18175	8456	9719	46,5	53,5
Нижнетуринский городской округ	28000	12754	15246	45,6	54,4
Городское население – г. Нижняя Тура	22006	9970	12036	45,3	54,7
Сельское население	5994	2784	3210	46,4	53,6
Городской округ город Нижний Тагил	365433	166055	199378	45,4	54,6
Городское население – г. Нижний Тагил	361811	164371	197440	45,4	54,6
внутригородские районы					
Дзержинский	122207	54765	67442	44,8	55,2
Ленинский	117035	54385	62650	46,5	53,5
Тагилстроевский	122569	55221	67348	45,1	54,9
Сельское население	3622	1684	1938	46,5	53,5
Городской округ Нижняя Салда	17939	8266	9673	46,1	53,9
Городское население – г. Нижняя Салда	17619	8107	9512	46,0	54,0
Сельское население	320	159	161	49,7	50,3
Новолялинский городской округ	23564	11647	11917	49,4	50,6
Городское население – г. Новая Ляля	12734	6638	6096	52,1	47,9
Сельское население	10830	5009	5821	46,3	53,7
Новоуральский городской округ	88308	40272	48036	45,6	54,4
Городское население – г. Новоуральск	85522	38939	46583	45,5	54,5
Сельское население	2786	1333	1453	47,8	52,2
Городской округ Пелым	4171	2063	2108	49,5	50,5
Городское население – пгт Пелым рп	3376	1660	1716	49,2	50,8
Сельское население	795	403	392	50,7	49,3



	Мужчины и женщины	Мужчины	Женщины	В общей численности населения, процентов	
				мужчины	женщины
Городской округ Первоуральск	148896	67031	81865	45,0	55,0
Городское население – г. Первоуральск	124528	55659	68869	44,7	55,3
Сельское население	24368	11372	12996	46,7	53,3
Полевской городской округ	71220	32282	38938	45,3	54,7
Городское население – г. Полевской	64220	29037	35183	45,2	54,8
Сельское население	7000	3245	3755	46,4	53,6
Пышминский городской округ	20614	9631	10983	46,7	53,3
Городское население – пгт Пышма рп	9806	4516	5290	46,1	53,9
Сельское население	10808	5115	5693	47,3	52,7
Городской округ Ревда	63368	28681	34687	45,3	54,7
Городское население – г. Ревда	61875	27945	33930	45,2	54,8
Сельское население	1493	736	757	49,3	50,7
Режевской городской округ	48435	22157	26278	45,7	54,3
Городское население – г. Реж	38215	17293	20922	45,3	54,7
Сельское население	10220	4864	5356	47,6	52,4
Городской округ Рефтинский - городское население – пгт Рефтинский рп	16496	7690	8806	46,6	53,4
Городской округ Свободный - городское население – пгт Свободный	8198	4765	3433	58,1	41,9
Североуральский городской округ	44776	20360	24416	45,5	54,5
Городское население – г. Североуральск	29263	13156	16107	45,0	55,0
Сельское население	15513	7204	8309	46,4	53,6
Серовский городской округ	108522	49692	58830	45,8	54,2
Городское население – г. Серов	99373	45355	54018	45,6	54,4
Сельское население	9149	4337	4812	47,4	52,6
Сосьвинский городской округ	16346	9023	7323	55,2	44,8
Городское население – пгт Сосьва рп	9634	5875	3759	61,0	39,0
Сельское население	6712	3148	3564	46,9	53,1
Городской округ Среднеуральск	20771	9360	11411	45,1	54,9
Городское население – г. Среднеуральск	20449	9198	11251	45,0	55,0
Сельское население	322	162	160	50,3	49,7
Городской округ Староуткинск	3072	1460	1612	47,5	52,5
Городское население – пгт Староуткинск рп	2969	1409	1560	47,5	52,5
Сельское население	103	51	52	49,5	50,5
Городской округ Сухой Лог	49005	22532	26473	46,0	54,0
Городское население – г. Сухой Лог	34554	15504	19050	44,9	55,1
Сельское население	14451	7028	7423	48,6	51,4
Сысертский городской округ	60245	28158	32087	46,7	53,3
Городское население – г. Сысерть	20465	9428	11037	46,1	53,9
Сельское население	39780	18730	21050	47,1	52,9
Тавдинский городской округ	42306	21223	21083	50,2	49,8
Городское население – г. Тавда	35421	17344	18077	49,0	51,0
Сельское население	6885	3879	3006	56,3	43,7
Талицкий городской округ	47309	21810	25499	46,1	53,9
Городское население – г. Талица	16225	7368	8857	45,4	54,6
Сельское население	31084	14442	16642	46,5	53,5

	Мужчины и женщины	Мужчины	Женщины	В общей численности населения, процентов	
				мужчины	женщины
Тугулымский городской округ	22581	10510	12071	46,5	53,5
Городское население – пгт Тугулым рп	6001	2784	3217	46,4	53,6
Сельское население	16580	7726	8854	46,6	53,4
Туринский городской округ	28274	12987	15287	45,9	54,1
Городское население – г. Туринск	17925	8069	9856	45,0	55,0
Сельское население	10349	4918	5431	47,5	52,5
Городской округ муниципальное образование "поселок Уральский" - городское население – пгт Уральский	2444	1283	1161	52,5	47,5
Шалинский городской округ	20762	9779	10983	47,1	52,9
Городское население – пгт Шаля рп	6433	2990	3443	46,5	53,5
Сельское население	14329	6789	7540	47,4	52,6
Байкаловский муниципальный район - сельское население	16294	7774	8520	47,7	52,3
Баженовское сельское поселение	3530	1708	1822	48,4	51,6
Байкаловское сельское поселение	8720	4105	4615	47,1	52,9
село Байкалово (цпр)	5789	2699	3090	46,6	53,4
Краснополянское сельское поселение	4044	1961	2083	48,5	51,5
Камышловский муниципальный район - сельское население	28162	16561	11601	58,8	41,2
Восточное сельское поселение	3065	2075	990	67,7	32,3
Галкинское сельское поселение	3633	1676	1957	46,1	53,9
Зареченское сельское поселение	5749	2720	3029	47,3	52,7
Калиновское сельское поселение	10453	7658	2795	73,3	26,7
Обуховское сельское поселение	5262	2432	2830	46,2	53,8
Нижнесергинский муниципальный район	44453	20494	23959	46,1	53,9
Городское население	33491	15252	18239	45,5	54,5
Сельское население	10962	5242	5720	47,8	52,2
Нижнесергинское городское поселение	10431	4714	5717	45,2	54,8
Городское население - г. Нижние Серги (цпр)	10336	4667	5669	45,2	54,8
Сельское население	95	47	48	49,5	50,5
Городское поселение Михайловское муниципальное образование	15330	7060	8270	46,1	53,9
Городское население - г. Михайловск	9852	4437	5415	45,0	55,0
Сельское население	5478	2623	2855	47,9	52,1
Городское поселение муниципальное образование рабочий поселок Атиг - городское население - пгт Атиг рп	3405	1564	1841	45,9	54,1
Городское поселение Верхние Серги - городское население - пгт Верхние Серги рп	6105	2823	3282	46,2	53,8
Дружининское городское поселение	4625	2151	2474	46,5	53,5
Городское население - пгт Дружинино рп	3793	1761	2032	46,4	53,6
Сельское население	832	390	442	46,9	53,1
Кленовское сельское поселение	4557	2182	2375	47,9	52,1
Слободо-Туринский муниципальный район - сельское население	15091	7099	7992	47,0	53,0
Ницинское сельское поселение	1463	698	765	47,7	52,3
Сладковское сельское поселение	2116	1002	1114	47,4	52,6
Слободо-Туринское сельское поселение	7988	3715	4273	46,5	53,5
село Туринская Слобода (цпр)	5955	2722	3233	45,7	54,3
Усть-Ницинское сельское поселение	3524	1684	1840	47,8	52,2



	Мужчины и женщины	Мужчины	Женщины	В общей численности населения, процентов	
				мужчины	женщины
Таборинский муниципальный район - сельское население	3574	1741	1833	48,7	51,3
Кузнецовское сельское поселение	1134	546	588	48,1	51,9
Таборинское сельское поселение	2087	995	1092	47,7	52,3
село Таборы (цпр)	1885	886	999	47,0	53,0
Унже-Павинское сельское поселение	353	200	153	56,7	43,3
Тюменская область	3395755	1635963	1759792	48,2	51,8
Городское население	2653456	1274289	1379167	48,0	52,0
Сельское население	742299	361674	380625	48,7	51,3
Городской округ город Тюмень	604816	278043	326773	46,0	54,0
Городское население – г. Тюмень	581907	267258	314649	45,9	54,1
внутригородские административные округа					
Восточный	135693	61396	74297	45,2	54,8
Калининский	163997	77851	86146	47,5	52,5
Ленинский	132842	60939	71903	45,9	54,1
Центральный	149375	67072	82303	44,9	55,1
Сельское население	22909	10785	12124	47,1	52,9
Заводоуковский городской округ	46748	21823	24925	46,7	53,3
Городское население – г. Заводоуковск	25647	11939	13708	46,6	53,4
Сельское население	21101	9884	11217	46,8	53,2
Ишимский городской округ - городское население - г. Ишим	65243	30375	34868	46,6	53,4
Тобольский городской округ	103583	47244	56339	45,6	54,4
Городское население – г. Тобольск	99694	45448	54246	45,6	54,4
Сельское население	3889	1796	2093	46,2	53,8
Ялуторовский городской округ - городское население - г. Ялуторовск	36493	16605	19888	45,5	54,5
Абатский муниципальный район - сельское население	19837	9398	10439	47,4	52,6
Абатское сельское поселение	8793	4080	4713	46,4	53,6
село Абатское (цпр)	7959	3663	4296	46,0	54,0
Банниковское сельское поселение	1008	497	511	49,3	50,7
Болдыревское сельское поселение	832	389	443	46,8	53,2
Коневское сельское поселение	1217	585	632	48,1	51,9
Ленинское сельское поселение	1118	525	593	47,0	53,0
Майское сельское поселение	1369	636	733	46,5	53,5
Назаровское сельское поселение	423	198	225	46,8	53,2
Ощепковское сельское поселение	2122	1048	1074	49,4	50,6
Партизанское сельское поселение	573	284	289	49,6	50,4
Тушнолобовское сельское поселение	1294	619	675	47,8	52,2
Шевыринское сельское поселение	1088	537	551	49,4	50,6
Армизонский муниципальный район - сельское население	10064	4777	5287	47,5	52,5
Армизонское сельское поселение	5441	2510	2931	46,1	53,9
село Армизонское (цпр)	4776	2195	2581	46,0	54,0
Ивановское сельское поселение	760	382	378	50,3	49,7
Калмакское сельское поселение	740	351	389	47,4	52,6
Капралихинское сельское поселение	290	142	148	49,0	51,0
Красноорловское сельское поселение	572	275	297	48,1	51,9

	Мужчины и женщины	Мужчины	Женщины	В общей численности населения, процентов	
				мужчины	женщины
Орловское сельское поселение	664	318	346	47,9	52,1
Прохоровское сельское поселение	746	376	370	50,4	49,6
Раздольское сельское поселение	256	129	127	50,4	49,6
Южно-Дубровинское сельское поселение	595	294	301	49,4	50,6
Аромашевский муниципальный район - сельское население	12202	5773	6429	47,3	52,7
Аромашевское сельское поселение	5803	2663	3140	45,9	54,1
село Аромашево (цпр)	5373	2459	2914	45,8	54,2
Кармацкое сельское поселение	534	266	268	49,8	50,2
Кротовское сельское поселение	717	351	366	49,0	51,0
Малиновское сельское поселение	494	258	236	52,2	47,8
Малоскарединское сельское поселение	400	184	216	46,0	54,0
Новоберезовское сельское поселение	726	356	370	49,0	51,0
Новопетровское сельское поселение	1013	483	530	47,7	52,3
Русаковское сельское поселение	454	226	228	49,8	50,2
Слободчиковское сельское поселение	691	330	361	47,8	52,2
Сорочкинское сельское поселение	749	356	393	47,5	52,5
Юрминское сельское поселение	621	300	321	48,3	51,7
Бердюжский муниципальный район - сельское население	11490	5452	6038	47,4	52,6
Бердюжское сельское поселение	5492	2554	2938	46,5	53,5
село Бердюжье (цпр)	5158	2389	2769	46,3	53,7
Зарословское сельское поселение	742	371	371	50,0	50,0
Истошинское сельское поселение	872	425	447	48,7	51,3
Мелехинское сельское поселение	331	167	164	50,5	49,5
Окуневское сельское поселение	1050	478	572	45,5	54,5
Пегановское сельское поселение	865	413	452	47,7	52,3
Полозаозерское сельское поселение	733	359	374	49,0	51,0
Рямовское сельское поселение	526	272	254	51,7	48,3
Уктузское сельское поселение	879	413	466	47,0	53,0
Вагайский муниципальный район - сельское население	22539	11181	11358	49,6	50,4
Аксурское сельское поселение	538	258	280	48,0	52,0
Бегишевское сельское поселение	1218	583	635	47,9	52,1
Вершинское сельское поселение	1297	657	640	50,7	49,3
Дубровинское сельское поселение	1700	849	851	49,9	50,1
Зареченское сельское поселение	1442	789	653	54,7	45,3
Казанское сельское поселение	839	427	412	50,9	49,1
Карагайское сельское поселение	935	478	457	51,1	48,9
Касьяновское сельское поселение	420	214	206	51,0	49,0
Куларовское сельское поселение	668	328	340	49,1	50,9
Первовагайское сельское поселение	5384	2582	2802	48,0	52,0
село Вагай (цпр)	5013	2389	2624	47,7	52,3
Первомайское сельское поселение	1148	554	594	48,3	51,7
Птицкое сельское поселение	761	379	382	49,8	50,2
Супринское сельское поселение	1603	818	785	51,0	49,0
Тукузское сельское поселение	968	489	479	50,5	49,5
Ушаковское сельское поселение	484	241	243	49,8	50,2



	Мужчины и женщины	Мужчины	Женщины	В общей численности населения, процентов	
				мужчины	женщины
Фатеевское сельское поселение	416	213	203	51,2	48,8
Черноковское сельское поселение	1141	554	587	48,6	51,4
Шестовское сельское поселение	991	471	520	47,5	52,5
Шишкинское сельское поселение	586	297	289	50,7	49,3
Викуловский муниципальный район - сельское население	16435	7861	8574	47,8	52,2
Балаганское сельское поселение	1097	527	570	48,0	52,0
Березинское сельское поселение	819	399	420	48,7	51,3
Викуловское сельское поселение	7242	3418	3824	47,2	52,8
село Викулово (цпр)	6995	3296	3699	47,1	52,9
Ермаковское сельское поселение	376	174	202	46,3	53,7
Калининское сельское поселение	675	342	333	50,7	49,3
Каргалинское сельское поселение	945	446	499	47,2	52,8
Коточиговское сельское поселение	892	421	471	47,2	52,8
Нововяткинское сельское поселение	610	299	311	49,0	51,0
Озернинское сельское поселение	856	406	450	47,4	52,6
Поддубровинское сельское поселение	773	373	400	48,3	51,7
Рябовское сельское поселение	435	223	212	51,3	48,7
Сартамское сельское поселение	667	313	354	46,9	53,1
Скрипкинское сельское поселение	191	104	87	54,5	45,5
Чуртанское сельское поселение	857	416	441	48,5	51,5
Голышмановский муниципальный район - сельское население	26747	12735	14012	47,6	52,4
Бескозобовское сельское поселение	566	269	297	47,5	52,5
Боровлянское сельское поселение	704	327	377	46,4	53,6
Гладиловское сельское поселение	1106	523	583	47,3	52,7
Сельское поселение Голышманово - пгт Голышманово рп (цпр)	13634	6439	7195	47,2	52,8
Голышмановское сельское поселение	1637	780	857	47,6	52,4
Евсинское сельское поселение	1058	492	566	46,5	53,5
Земляновское сельское поселение	648	327	321	50,5	49,5
Королевское сельское поселение	823	393	430	47,8	52,2
Ламенское сельское поселение	979	464	515	47,4	52,6
Малышенское сельское поселение	1234	603	631	48,9	51,1
Медведевское сельское поселение	937	458	479	48,9	51,1
Ражевское сельское поселение	1022	477	545	46,7	53,3
Среднечирковское сельское поселение	1033	506	527	49,0	51,0
Усть-Ламенское сельское поселение	895	448	447	50,1	49,9
Хмелевское сельское поселение	471	229	242	48,6	51,4
Исетский муниципальный район - сельское население	26061	12367	13694	47,5	52,5
Архангельское сельское поселение	838	389	449	46,4	53,6
Бархатовское сельское поселение	1137	552	585	48,5	51,5
Бобылевское сельское поселение	818	401	417	49,0	51,0
Верхнебешкильское сельское поселение	615	298	317	48,5	51,5
Верхнеингалское сельское поселение	484	238	246	49,2	50,8
Денисовское сельское поселение	514	255	259	49,6	50,4
Исетское сельское поселение	7489	3496	3993	46,7	53,3
село Исетское (цпр)	7479	3491	3988	46,7	53,3

	Мужчины и женщины	Мужчины	Женщины	В общей численности населения, процентов	
				мужчины	женщины
Кировское сельское поселение	1099	549	550	50,0	50,0
Коммунарское сельское поселение	1967	914	1053	46,5	53,5
Красновское сельское поселение	1335	624	711	46,7	53,3
Мининское сельское поселение	1098	545	553	49,6	50,4
Рассветовское сельское поселение	1068	495	573	46,3	53,7
Рафайловское сельское поселение	1622	771	851	47,5	52,5
Слободобешкильское сельское поселение	1375	636	739	46,3	53,7
Солобоевское сельское поселение	2224	1088	1136	48,9	51,1
Шороховское сельское поселение	2378	1116	1262	46,9	53,1
Ишимский муниципальный район - сельское население	31085	14837	16248	47,7	52,3
Боровское сельское поселение	1060	497	563	46,9	53,1
Бутусовское сельское поселение	629	306	323	48,6	51,4
Второпесьяновское сельское поселение	422	188	234	44,5	55,5
Гагаринское сельское поселение	883	415	468	47,0	53,0
Десятковское сельское поселение	698	335	363	48,0	52,0
Дымковское сельское поселение	1987	980	1007	49,3	50,7
Карасульское сельское поселение	2818	1321	1497	46,9	53,1
Клепиковское сельское поселение	1839	883	956	48,0	52,0
Ларихинское сельское поселение	963	447	516	46,4	53,6
Мизоновское сельское поселение	1174	554	620	47,2	52,8
Неволинское сельское поселение	732	373	359	51,0	49,0
Новолоктинское сельское поселение	1079	515	564	47,7	52,3
Новотравнинское сельское поселение	763	360	403	47,2	52,8
Пахомовское сельское поселение	2422	1165	1257	48,1	51,9
Первопесьяновское сельское поселение	957	447	510	46,7	53,3
Плешковское сельское поселение	1322	638	684	48,3	51,7
Прокуткинское сельское поселение	1063	519	544	48,8	51,2
Равнецкое сельское поселение	1078	510	568	47,3	52,7
Стрехнинское сельское поселение	5500	2600	2900	47,3	52,7
Тоболовское сельское поселение	1682	830	852	49,3	50,7
Черемшанское сельское поселение	1087	510	577	46,9	53,1
Шаблыкинское сельское поселение	927	444	483	47,9	52,1
Казанский муниципальный район - сельское население	22490	10837	11653	48,2	51,8
Афонькинское сельское поселение	1065	536	529	50,3	49,7
Большеченчерское сельское поселение	873	435	438	49,8	50,2
Большеярковское сельское поселение	1286	624	662	48,5	51,5
Гагарьевское сельское поселение	575	286	289	49,7	50,3
Дубынское сельское поселение	1869	900	969	48,2	51,8
Ильинское сельское поселение	2511	1208	1303	48,1	51,9
Казанское сельское поселение - село Казанское (цпр)	5932	2775	3157	46,8	53,2
Новоселезневское сельское поселение	3612	1755	1857	48,6	51,4
Огневское сельское поселение	1054	518	536	49,1	50,9
Пешневское сельское поселение	843	403	440	47,8	52,2
Смирновское сельское поселение	638	297	341	46,6	53,4
Челюскинское сельское поселение	721	356	365	49,4	50,6



	Мужчины и женщины	Мужчины	Женщины	В общей численности населения, процентов	
				мужчины	женщины
Чирковское сельское поселение	604	292	312	48,3	51,7
Яровское сельское поселение	907	452	455	49,8	50,2
Нижнетавдинский муниципальный район - сельское население	23048	11104	11944	48,2	51,8
Андрюшинское сельское поселение	886	454	432	51,2	48,8
Антипинское сельское поселение	819	411	408	50,2	49,8
Березовское сельское поселение	648	329	319	50,8	49,2
Бухтальское сельское поселение	1350	645	705	47,8	52,2
Велижанское сельское поселение	1571	740	831	47,1	52,9
Искинское сельское поселение	1668	814	854	48,8	51,2
Канашское сельское поселение	491	240	251	48,9	51,1
Ключевское сельское поселение	1503	739	764	49,2	50,8
Миясское сельское поселение	610	297	313	48,7	51,3
Нижнетавдинское сельское поселение	6948	3268	3680	47,0	53,0
село Нижняя Тавда (цмр)	6846	3215	3631	47,0	53,0
Новоникольское сельское поселение	393	185	208	47,1	52,9
Новотроицкое сельское поселение	857	411	446	48,0	52,0
Тавдинское сельское поселение	1109	546	563	49,2	50,8
Тарманское сельское поселение	720	343	377	47,6	52,4
Тюневское сельское поселение	1979	945	1034	47,8	52,2
Черепановское сельское поселение	489	236	253	48,3	51,7
Чугунаевское сельское поселение	1007	501	506	49,8	50,2
Омутинский муниципальный район - сельское население	19608	9286	10322	47,4	52,6
Большекрасноярское сельское поселение	1094	532	562	48,6	51,4
Вагайское сельское поселение	3895	1842	2053	47,3	52,7
Журавлевское сельское поселение	520	252	268	48,5	51,5
Окуневское сельское поселение	764	364	400	47,6	52,4
Омутинское сельское поселение	9790	4596	5194	46,9	53,1
село Омутинское (цмр)	9201	4298	4903	46,7	53,3
Ситниковское сельское поселение	2287	1084	1203	47,4	52,6
Шабановское сельское поселение	750	369	381	49,2	50,8
Южно-Плетневское сельское поселение	508	247	261	48,6	51,4
Сладковский муниципальный район - сельское население	12264	5864	6400	47,8	52,2
Александровское сельское поселение	1186	570	616	48,1	51,9
Лопазновское сельское поселение	868	421	447	48,5	51,5
Майское сельское поселение	808	392	416	48,5	51,5
Масляное сельское поселение	1749	818	931	46,8	53,2
Менжинское сельское поселение	817	402	415	49,2	50,8
Никулинское сельское поселение	680	326	354	47,9	52,1
Новоандреевское сельское поселение	767	368	399	48,0	52,0
Сладковское сельское поселение	3805	1814	1991	47,7	52,3
село Сладково (цмр)	3303	1568	1735	47,5	52,5
Степновское сельское поселение	447	215	232	48,1	51,9
Усовское сельское поселение	1137	538	599	47,3	52,7

	Мужчины и женщины	Мужчины	Женщины	В общей численности населения, процентов	
				мужчины	женщины
Сорокинский муниципальный район - сельское население	10254	4881	5373	47,6	52,4
Александровское сельское поселение	652	303	349	46,5	53,5
Ворсихинское сельское поселение	749	368	381	49,1	50,9
Готопутовское сельское поселение	1391	686	705	49,3	50,7
Знаменщиковское сельское поселение	289	141	148	48,8	51,2
Пинигинское сельское поселение	881	429	452	48,7	51,3
Покровское сельское поселение	462	223	239	48,3	51,7
Сорокинское сельское поселение	5830	2731	3099	46,8	53,2
село Большое Сорокино (цмр)	5317	2480	2837	46,6	53,4
Тобольский муниципальный район - сельское население	22354	11119	11235	49,7	50,3
Абалакское сельское поселение	1036	505	531	48,7	51,3
Ачирское сельское поселение	679	360	319	53,0	47,0
Байкаловское сельское поселение	2037	956	1081	46,9	53,1
Башковское сельское поселение	1212	655	557	54,0	46,0
Булашовское сельское поселение	641	318	323	49,6	50,4
Верхнеаремзянское сельское поселение	571	305	266	53,4	46,6
Ворогушинское сельское поселение	1747	850	897	48,7	51,3
Детяревское сельское поселение	752	370	382	49,2	50,8
Ермаковское сельское поселение	562	278	284	49,5	50,5
Загваздинское сельское поселение	497	248	249	49,9	50,1
Карачинское сельское поселение	557	270	287	48,5	51,5
Кутарбитское сельское поселение	1314	662	652	50,4	49,6
Лайтамакское сельское поселение	800	415	385	51,9	48,1
Малозоркальцевское сельское поселение	2330	1205	1125	51,7	48,3
Надцынское сельское поселение	981	498	483	50,8	49,2
Овсянниковское сельское поселение	943	464	479	49,2	50,8
Полуяновское сельское поселение	426	202	224	47,4	52,6
Прииртышское сельское поселение	2288	1075	1213	47,0	53,0
Санниковское сельское поселение	991	482	509	48,6	51,4
Сетовское сельское поселение	1028	499	529	48,5	51,5
Ушаровское сельское поселение	569	298	271	52,4	47,6
Хмелевское сельское поселение	393	204	189	51,9	48,1
Тюменский муниципальный район - сельское население	107175	50794	56381	47,4	52,6
Андреевское сельское поселение	1501	705	796	47,0	53,0
Богандинское сельское поселение	9894	4705	5189	47,6	52,4
Борковское сельское поселение	2107	1042	1065	49,5	50,5
Боровское сельское поселение	17489	8017	9472	45,8	54,2
Винзилинское сельское поселение	12320	5963	6357	48,4	51,6
Горьковское сельское поселение	2396	1144	1252	47,7	52,3
Ембаевское сельское поселение	6200	2923	3277	47,1	52,9
Каменское сельское поселение	1935	930	1005	48,1	51,9
Каскаринское сельское поселение	8798	4092	4706	46,5	53,5
Княжевское сельское поселение	562	264	298	47,0	53,0
Кулаковское сельское поселение	4000	1879	2121	47,0	53,0
Мальковское сельское поселение	2154	1065	1089	49,4	50,6



	Мужчины и женщины	Мужчины	Женщины	В общей численности населения, процентов	
				мужчины	женщины
Московское сельское поселение	6773	3193	3580	47,1	52,9
Муллашинское сельское поселение	856	391	465	45,7	54,3
Наримановское сельское поселение	1120	530	590	47,3	52,7
Нижнепышминское сельское поселение	1359	682	677	50,2	49,8
Новотарманское сельское поселение	3809	1791	2018	47,0	53,0
Онохинское сельское поселение	4390	2139	2251	48,7	51,3
Переваловское сельское поселение	2985	1455	1530	48,7	51,3
Салаирское сельское поселение	1131	518	613	45,8	54,2
Созоновское сельское поселение	1596	761	835	47,7	52,3
Успенское сельское поселение	4623	2214	2409	47,9	52,1
Червишевское сельское поселение	6375	3047	3328	47,8	52,2
Чикчинское сельское поселение	2802	1344	1458	48,0	52,0
Уватский муниципальный район - сельское население	19452	9438	10014	48,5	51,5
Алымское сельское поселение	363	184	179	50,7	49,3
Горнослинкинское сельское поселение	596	299	297	50,2	49,8
Демьянское сельское поселение	1880	923	957	49,1	50,9
Ивановское сельское поселение	821	396	425	48,2	51,8
Красноярское сельское поселение	572	289	283	50,5	49,5
Осинниковское сельское поселение	885	409	476	46,2	53,8
Соровое сельское поселение	3103	1537	1566	49,5	50,5
Тугаловское сельское поселение	202	104	98	51,5	48,5
Туртасское сельское поселение	5397	2605	2792	48,3	51,7
Уватское сельское поселение - село Уват (цпр)	4964	2356	2608	47,5	52,5
Укинское сельское поселение	214	109	105	50,9	49,1
Юровское сельское поселение	370	191	179	51,6	48,4
Межселенные территории - сельское население	85	36	49	42,4	57,6
Упоровский муниципальный район - сельское население	20662	9904	10758	47,9	52,1
Буньковское сельское поселение	1240	601	639	48,5	51,5
Бызовское сельское поселение	889	417	472	46,9	53,1
Видоновское сельское поселение	1752	843	909	48,1	51,9
Емуртлинское сельское поселение	2403	1153	1250	48,0	52,0
Ингалинское сельское поселение	969	475	494	49,0	51,0
Коркинское сельское поселение	1053	510	543	48,4	51,6
Крашенинское сельское поселение	407	194	213	47,7	52,3
Липихинское сельское поселение	471	227	244	48,2	51,8
Нижнеманайское сельское поселение	766	370	396	48,3	51,7
Пятковское сельское поселение	1545	763	782	49,4	50,6
Скородумское сельское поселение	555	280	275	50,5	49,5
Суерское сельское поселение	1633	802	831	49,1	50,9
Упоровское сельское поселение - село Упорово (цпр)	5847	2709	3138	46,3	53,7
Чернаковское сельское поселение	1132	560	572	49,5	50,5
Юргинский муниципальный район - сельское население	12313	6037	6276	49,0	51,0
Агаракское сельское поселение	424	217	207	51,2	48,8
Бушуевское сельское поселение	533	248	285	46,5	53,5
Володинское сельское поселение	512	230	282	44,9	55,1

	Мужчины и женщины	Мужчины	Женщины	В общей численности населения, процентов	
				мужчины	женщины
Зоновское сельское поселение	519	256	263	49,3	50,7
Лабинское сельское поселение	453	226	227	49,9	50,1
Лесное сельское поселение	1551	941	610	60,7	39,3
Новотаповское сельское поселение	1217	568	649	46,7	53,3
Северо-Плетневское сельское поселение	1386	684	702	49,4	50,6
Шипаковское сельское поселение	494	244	250	49,4	50,6
Юргинское сельское поселение	5224	2423	2801	46,4	53,6
село Юргинское (цпр)	4546	2079	2467	45,7	54,3
Ялуторовский муниципальный район - сельское население	14461	6910	7551	47,8	52,2
Асланинское сельское поселение	1245	598	647	48,0	52,0
Беркутское сельское поселение	1277	597	680	46,8	53,2
Заводопетровское сельское поселение	743	344	399	46,3	53,7
Зиновское сельское поселение	1012	493	519	48,7	51,3
Ивановское сельское поселение	617	304	313	49,3	50,7
Карабашское сельское поселение	616	309	307	50,2	49,8
Киевское сельское поселение	1552	732	820	47,2	52,8
Коктюльское сельское поселение	668	312	356	46,7	53,3
Новоаятьловское сельское поселение	812	388	424	47,8	52,2
Памятнинское сельское поселение	1513	732	781	48,4	51,6
Петелинское сельское поселение	1512	729	783	48,2	51,8
Ревдинское сельское поселение	261	129	132	49,4	50,6
Сингульское сельское поселение	795	391	404	49,2	50,8
Старокавдыкское сельское поселение	747	352	395	47,1	52,9
Хохловское сельское поселение	1091	500	591	45,8	54,2
Ярковский муниципальный район - сельское население	23184	11269	11915	48,6	51,4
Аксаринское сельское поселение	694	341	353	49,1	50,9
Гилевское сельское поселение	669	330	339	49,3	50,7
Дубровинское сельское поселение	1950	940	1010	48,2	51,8
Иевлевское сельское поселение	1799	906	893	50,4	49,6
Караульноярское сельское поселение	522	246	276	47,1	52,9
Маранское сельское поселение	586	284	302	48,5	51,5
Новоалександровское сельское поселение	1844	892	952	48,4	51,6
Плехановское сельское поселение	1377	692	685	50,3	49,7
Покровское сельское поселение	1737	836	901	48,1	51,9
Сорокинское сельское поселение	742	383	359	51,6	48,4
Староалександровское сельское поселение	1822	891	931	48,9	51,1
Усальское сельское поселение	540	257	283	47,6	52,4
Щетковское сельское поселение	1153	570	583	49,4	50,6
Ярковское сельское поселение	7749	3701	4048	47,8	52,2
село Ярково (цпр)	7017	3333	3684	47,5	52,5
Ханты-Мансийский автономный округ - Югра	1532243	750849	781394	49,0	51,0
Городское население	1401429	683701	717728	48,8	51,2
Сельское население	130814	67148	63666	51,3	48,7
Городской округ город Ханты-Мансийск - городское население - г. Ханты-Мансийск	80151	38714	41437	48,3	51,7

	Мужчины и женщины	Мужчины	Женщины	В общей численности населения, процентов	
				мужчины	женщины
Городской округ город Когалым	58337	29255	29082	50,1	49,9
Городское население – г. Когалым	58181	29173	29008	50,1	49,9
Сельское население	156	82	74	52,6	47,4
Городской округ город Лангепас - городское население - г. Лангепас	41670	20951	20719	50,3	49,7
Городской округ город Мегион - городское население	56382	27294	29088	48,4	51,6
г. Мегион	49449	23966	25483	48,5	51,5
пгт Высокий	6933	3328	3605	48,0	52,0
Городской округ город Нефтеюганск - городское население - г. Нефтеюганск	122855	60525	62330	49,3	50,7
Городской округ город Нижневартовск - городское население - г. Нижневартовск	251694	121906	129788	48,4	51,6
Городской округ город Нягань - городское население - г. Нягань	54890	26660	28230	48,6	51,4
Городской округ город Покачи - городское население - г. Покачи	17171	8457	8714	49,3	50,7
Городской округ город Пыть-Ях - городское население - г. Пыть-Ях	41488	20659	20829	49,8	50,2
Городской округ город Радужный - городское население - г. Радужный	43399	21216	22183	48,9	51,1
Городской округ город Сургут - городское население - г. Сургут	306675	147429	159246	48,1	51,9
Городской округ город Урай - городское население - г. Урай	39457	18826	20631	47,7	52,3
Городской округ город Югорск - городское население - г. Югорск	34067	16375	17692	48,1	51,9
Белоярский муниципальный район	30049	15281	14768	50,9	49,1
Городское население	20283	10252	10031	50,5	49,5
Сельское население	9766	5029	4737	51,5	48,5
Городское поселение Белоярский - городское население - г. Белоярский (цмр)	20283	10252	10031	50,5	49,5
Сельское поселение Верхнеказымский	2007	1049	958	52,3	47,7
Сельское поселение Казым	1726	868	858	50,3	49,7
Сельское поселение Лыхма	1472	822	650	55,8	44,2
Сельское поселение Полноват	1638	795	843	48,5	51,5
Сельское поселение Сосновка	1414	705	709	49,9	50,1
Сельское поселение Сорум	1509	790	719	52,4	47,6
Березовский муниципальный район	25744	12451	13293	48,4	51,6
Городское население	16062	7549	8513	47,0	53,0
Сельское население	9682	4902	4780	50,6	49,4
Городское поселение Березово	7939	3641	4298	45,9	54,1
Городское население - пгт Березово (цмр)	7287	3321	3966	45,6	54,4
Сельское население	652	320	332	49,1	50,9
Городское поселение Игрим	9291	4482	4809	48,2	51,8
Городское население - пгт Игрим	8775	4228	4547	48,2	51,8
Сельское население	516	254	262	49,2	50,8
Сельское поселение Приполярный	1305	672	633	51,5	48,5
Сельское поселение Саранпауль	3856	1967	1889	51,0	49,0
Сельское поселение Светлый	1453	716	737	49,3	50,7
Сельское поселение Хулимсунт	1900	973	927	51,2	48,8

	Мужчины и женщины	Мужчины	Женщины	В общей численности населения, процентов	
				мужчины	женщины
Кондинский муниципальный район	34494	16543	17951	48,0	52,0
Городское население	23344	11060	12284	47,4	52,6
Сельское население	11150	5483	5667	49,2	50,8
Городское поселение Кондинское	3676	1725	1951	46,9	53,1
Городское население - пгт Кондинское	3616	1690	1926	46,7	53,3
Сельское население	60	35	25	58,3	41,7
Городское поселение Куминский - городское население - пгт Куминский	3116	1487	1629	47,7	52,3
Городское поселение Луговой - городское население - пгт Луговой	1756	860	896	49,0	51,0
Городское поселение Междуреченский - городское население - пгт Междуреченский (цмр)	11058	5219	5839	47,2	52,8
Городское поселение Мортка	4845	2316	2529	47,8	52,2
Городское население - пгт Мортка	3798	1804	1994	47,5	52,5
Сельское население	1047	512	535	48,9	51,1
Сельское поселение Болчары	2266	1113	1153	49,1	50,9
Сельское поселение Леуши	2896	1420	1476	49,0	51,0
Сельское поселение Мулымья	2884	1405	1479	48,7	51,3
Сельское поселение Половинка	1350	664	686	49,2	50,8
Сельское поселение Шугур	647	334	313	51,6	48,4
Нефтеюганский муниципальный район	44815	23393	21422	52,2	47,8
Городское население	25594	13114	12480	51,2	48,8
Сельское население	19221	10279	8942	53,5	46,5
Городское поселение Пойковский - городское население - пгт Пойковский	25594	13114	12480	51,2	48,8
Сельское поселение Каркатеевы	1850	1118	732	60,4	39,6
Сельское поселение Куть-Ях	2183	1267	916	58,0	42,0
Сельское поселение Лемпино	493	256	237	51,9	48,1
Сельское поселение Салым	7017	3649	3368	52,0	48,0
Сельское поселение Сентябрьский	1505	939	566	62,4	37,6
Сельское поселение Сингапай	3133	1555	1578	49,6	50,4
Сельское поселение Усть-Юган	1988	992	996	49,9	50,1
Сельское поселение Чеускино	1052	503	549	47,8	52,2
Нижневартовский муниципальный район	35745	18339	17406	51,3	48,7
Городское население	27742	14361	13381	51,8	48,2
Сельское население	8003	3978	4025	49,7	50,3
Городское поселение Излучинск	17848	9136	8712	51,2	48,8
Городское население - пгт Излучинск	17399	8909	8490	51,2	48,8
Сельское население	449	227	222	50,6	49,4
Городское поселение Новоаганск	11027	5783	5244	52,4	47,6
Городское население - пгт Новоаганск	10343	5452	4891	52,7	47,3
Сельское население	684	331	353	48,4	51,6
Сельское поселение Аган	535	261	274	48,8	51,2
Сельское поселение Вата	526	253	273	48,1	51,9
Сельское поселение Ваховск	2226	1114	1112	50,0	50,0
Сельское поселение Зайцева Речка	703	347	356	49,4	50,6
Сельское поселение Ларьяк	1941	992	949	51,1	48,9

	Мужчины и женщины	Мужчины	Женщины	В общей численности населения, процентов	
				мужчины	женщины
Сельское поселение Покур	688	327	361	47,5	52,5
Межселенная территория - сельское население	251	126	125	50,2	49,8
Октябрьский муниципальный район	32224	15782	16442	49,0	51,0
Городское население	16806	8152	8654	48,5	51,5
Сельское население	15418	7630	7788	49,5	50,5
Городское поселение Октябрьское	3987	1892	2095	47,5	52,5
Городское население - пгт Октябрьское (цмр)	3640	1712	1928	47,0	53,0
Сельское население	347	180	167	51,9	48,1
Городское поселение Андра - городское население - пгт Андра	1830	910	920	49,7	50,3
Городское поселение Приобье - городское население - пгт Приобье	7215	3481	3734	48,2	51,8
Городское поселение Талинка - городское население - пгт Талинка	4121	2049	2072	49,7	50,3
Сельское поселение Каменное	717	350	367	48,8	51,2
Сельское поселение Карымкары	1119	537	582	48,0	52,0
Сельское поселение Малый Атлым	1834	905	929	49,3	50,7
Сельское поселение Перегребное	4129	2086	2043	50,5	49,5
Сельское поселение Сергино	1708	853	855	49,9	50,1
Сельское поселение Унъюган	4577	2259	2318	49,4	50,6
Сельское поселение Шеркалы	987	460	527	46,6	53,4
Советский муниципальный район	48059	23149	24910	48,2	51,8
Городское население	44668	21538	23130	48,2	51,8
Сельское население	3391	1611	1780	47,5	52,5
Городское поселение Советский - городское население - г. Советский (цмр)	26495	12738	13757	48,1	51,9
Городское поселение Агириш - городское население - пгт Агириш	2856	1380	1476	48,3	51,7
Городское поселение Зеленоборск - городское население - пгт Зеленоборск	2379	1174	1205	49,3	50,7
Городское поселение Коммунистический - городское население - пгт Коммунистический	2423	1156	1267	47,7	52,3
Городское поселение Пионерский - городское население - пгт Пионерский	5390	2639	2751	49,0	51,0
Городское поселение Малиновский	3700	1737	1963	46,9	53,1
Городское население - пгт Малиновский	2755	1283	1472	46,6	53,4
Сельское население	945	454	491	48,0	52,0
Городское поселение Таежный - городское население - пгт Таежный	2370	1168	1202	49,3	50,7
Сельское поселение Алябьевский	2446	1157	1289	47,3	52,7
Межселенная территория - сельское население	-	-	-	-	-
Сургутский муниципальный район	113515	57414	56101	50,6	49,4
Городское население	78850	39490	39360	50,1	49,9
Сельское население	34665	17924	16741	51,7	48,3
Городское поселение Лянтор - городское население - г. Лянтор	38992	19575	19417	50,2	49,8
Городское поселение Барсово - городское население - пгт Барсово	4990	2412	2578	48,3	51,7
Городское поселение Белый Яр - городское население - пгт Белый Яр	14580	7175	7405	49,2	50,8

	Мужчины и женщины	Мужчины	Женщины	В общей численности населения, процентов	
				мужчины	женщины
Городское поселение Федоровский - городское население - пгт Федоровский	20288	10328	9960	50,9	49,1
Сельское поселение Локозово	3461	2413	1048	69,7	30,3
Сельское поселение Лямина	851	405	446	47,6	52,4
Сельское поселение Нижнесортнымский	10314	5261	5053	51,0	49,0
Сельское поселение Русскинская	1686	820	866	48,6	51,4
Сельское поселение Солнечный	11299	5586	5713	49,4	50,6
Сельское поселение Сытомино	1262	614	648	48,7	51,3
Сельское поселение Тундрино	506	234	272	46,2	53,8
Сельское поселение Угут	2915	1416	1499	48,6	51,4
Сельское поселение Ульт-Ягун	2258	1118	1140	49,5	50,5
Межселенная территория - сельское население	113	57	56	50,4	49,6
Ханты-Мансийский муниципальный район - сельское население	19362	10230	9132	52,8	47,2
Сельское поселение Выкатной	1004	578	426	57,6	42,4
Сельское поселение Горноправдинск	5352	2612	2740	48,8	51,2
Сельское поселение Кедровый	1413	702	711	49,7	50,3
Сельское поселение Красноленинский	919	446	473	48,5	51,5
Сельское поселение Кышик	806	431	375	53,5	46,5
Сельское поселение Луговской	3212	1542	1670	48,0	52,0
Сельское поселение Нялинское	916	443	473	48,4	51,6
Сельское поселение Селярово	1894	1389	505	73,3	26,7
Сельское поселение Сибирский	1757	1047	710	59,6	40,4
Сельское поселение Согом	306	154	152	50,3	49,7
Сельское поселение Цингалы	776	375	401	48,3	51,7
Сельское поселение Шапша	1005	509	496	50,6	49,4
Межселенная территория - сельское население	2	2	-	100,0	-
Ямало-Ненецкий автономный округ	522904	259200	263704	49,6	50,4
Городское население	443043	218963	224080	49,4	50,6
Сельское население	79861	40237	39624	50,4	49,6
Городской округ город Салехард	42845	20101	22744	46,9	53,1
Городское население – г. Салехард	42544	19957	22587	46,9	53,1
Сельское население	301	144	157	47,8	52,2
Городской округ город Губкинский - городское население - г. Губкинский	23335	11523	11812	49,4	50,6
Городской округ город Лабытнанги - городское население - г. Лабытнанги	26936	13938	12998	51,7	48,3
Городской округ город Муравленко - городское население - г. Муравленко	33391	16637	16754	49,8	50,2
Городской округ город Новый Уренгой - городское население - г. Новый Уренгой	104107	51296	52811	49,3	50,7
Городской округ город Ноябрьск - городское население - г. Ноябрьск	110620	54520	56100	49,3	50,7
Красноселькупский муниципальный район - сельское население	6204	3091	3113	49,8	50,2
Сельское поселение село Красноселькуп - село Красноселькуп (цмр)	3974	1968	2006	49,5	50,5
Сельское поселение Толькинское	1996	996	1000	49,9	50,1
Сельское поселение село Ратта	234	127	107	54,3	45,7

	Мужчины и женщины	Мужчины	Женщины	В общей численности населения, процентов	
				мужчины	женщины
Надымский муниципальный район	66530	32551	33979	48,9	51,1
Городское население	58440	28437	30003	48,7	51,3
Сельское население	8090	4114	3976	50,9	49,1
Городское поселение город Надым - городское население - г. Надым (цмр)	46611	22534	24077	48,3	51,7
Городское поселение посёлок Заполярный - городское население - пгт Заполярный	1024	532	492	52,0	48,0
Городское поселение посёлок Пангоды - городское население - пгт Пангоды	10805	5371	5434	49,7	50,3
Сельское поселение село Кутопьюган	824	424	400	51,5	48,5
Сельское поселение посёлок Лонгьюган	1521	810	711	53,3	46,7
Сельское поселение село Ныда	1792	849	943	47,4	52,6
Сельское поселение село Нори	361	184	177	51,0	49,0
Сельское поселение посёлок Правохеттинский	1325	687	638	51,8	48,2
Сельское поселение посёлок Приозерный	1294	679	615	52,5	47,5
Сельское поселение посёлок Ягельный	963	471	492	48,9	51,1
Межселенная территория - сельское население	10	10	-	100,0	-
Приуральский муниципальный район	14995	8291	6704	55,3	44,7
Городское население	6413	4042	2371	63,0	37,0
Сельское население	8582	4249	4333	49,5	50,5
Городское поселение посёлок Харп - городское население - пгт Харп	6413	4042	2371	63,0	37,0
Сельское поселение Аксарковское село Аксарка (цмр)	3632	1784	1848	49,1	50,9
Сельское поселение Белоярское	3370	1672	1698	49,6	50,4
Сельское поселение село Катравож	771	395	376	51,2	48,8
Сельское поселение Харсаимское	809	398	411	49,2	50,8
Пуровский муниципальный район	51280	26290	24990	51,3	48,7
Городское население	30464	15395	15069	50,5	49,5
Сельское население	20816	10895	9921	52,3	47,7
Городское поселение город Тарко-Сале - городское население - г. Тарко-Сале (цмр)	20398	10239	10159	50,2	49,8
Городское поселение посёлок Уренгой - городское население - пгт Уренгой	10066	5156	4910	51,2	48,8
Сельское поселение Пуровское	2748	1427	1321	51,9	48,1
Сельское поселение посёлок Пурпе	9840	5423	4417	55,1	44,9
Сельское поселение село Самбург	1922	897	1025	46,7	53,3
Сельское поселение село Халясавэй	775	372	403	48,0	52,0
Сельское поселение посёлок Ханьмей	4707	2366	2341	50,3	49,7
Сельское поселение деревня Харампур	737	362	375	49,1	50,9
Межселенная территория - сельское население	87	48	39	55,2	44,8
Тазовский муниципальный район	16537	8115	8422	49,1	50,9
Городское население	6793	3218	3575	47,4	52,6
Сельское население	9744	4897	4847	50,3	49,7
Городское поселение посёлок Тазовский - городское население - пгт Тазовский (цмр)	6793	3218	3575	47,4	52,6
Сельское поселение село Антипаюта	2545	1233	1312	48,4	51,6
Сельское поселение село Газ-Сале	1940	973	967	50,2	49,8

	Мужчины и женщины	Мужчины	Женщины	В общей численности населения, процентов	
				мужчины	женщины
Сельское поселение село Гыда	3331	1682	1649	50,5	49,5
Сельское поселение село Находка	1205	629	576	52,2	47,8
Межселенные территории - сельское население	723	380	343	52,6	47,4
Шурышкарский муниципальный район - сельское население	9814	4855	4959	49,5	50,5
Сельское поселение Азовское	411	213	198	51,8	48,2
Сельское поселение Восяховское	516	269	247	52,1	47,9
Сельское поселение Горковское	1973	972	1001	49,3	50,7
Сельское поселение Лопхаринское	574	280	294	48,8	51,2
Сельское поселение Мужевское	3649	1753	1896	48,0	52,0
село Мужы (цпр)	3609	1728	1881	47,9	52,1
Сельское поселение Овгортское	1327	671	656	50,6	49,4
Сельское поселение село Питляр	501	263	238	52,5	47,5
Сельское поселение Шурышкарское	863	434	429	50,3	49,7
Ямальский муниципальный район - сельское население	16310	7992	8318	49,0	51,0
Сельское поселение Мыс-Каменское	1716	869	847	50,6	49,4
Сельское поселение село Новый Порт	1780	847	933	47,6	52,4
Сельское поселение село Панаевск	2265	1102	1163	48,7	51,3
Сельское поселение село Сеяха	2605	1344	1261	51,6	48,4
Сельское поселение село Салемал	970	463	507	47,7	52,3
Сельское поселение Яр-Салинское	6928	3341	3587	48,2	51,8
село Яр-Сале (цпр)	6486	3115	3371	48,0	52,0
Межселенные территории - сельское население	46	26	20	56,5	43,5
Челябинская область	3476217	1589976	1886241	45,7	54,3
Городское население	2849923	1294795	1555128	45,4	54,6
Сельское население	626294	295181	331113	47,1	52,9
Челябинский городской округ - городское население - г. Челябинск	1130132	505405	624727	44,7	55,3
внутригородские районы					
Калининский	214647	97470	117177	45,4	54,6
Курчатовский	189133	84959	104174	44,9	55,1
Ленинский	189816	84423	105393	44,5	55,5
Металлургический	141367	63495	77872	44,9	55,1
Советский	136973	60402	76571	44,1	55,9
Тракторозаводский	167278	74556	92722	44,6	55,4
Центральный	90918	40100	50818	44,1	55,9
Верхнеуфалейский городской округ	35006	15925	19081	45,5	54,5
Городское население – г. Верхний Уфалей	30481	13846	16635	45,4	54,6
Сельское население	4525	2079	2446	45,9	54,1
Златоустовский городской округ	177155	80082	97073	45,2	54,8
Городское население – г. Златоуст	174962	79031	95931	45,2	54,8
Сельское население	2193	1051	1142	47,9	52,1
Карабашский городской округ	13424	6359	7065	47,4	52,6
Городское население – г. Карабаш	13152	6219	6933	47,3	52,7
Сельское население	272	140	132	51,5	48,5

	Мужчины и женщины	Мужчины	Женщины	В общей численности населения, процентов	
				мужчины	женщины
Копейский городской округ	139756	66492	73264	47,6	52,4
Городское население – г. Копейск	137601	65480	72121	47,6	52,4
Сельское население	2155	1012	1143	47,0	53,0
Кыштымский городской округ	41791	19708	22083	47,2	52,8
Городское население – г. Кыштым	38942	18370	20572	47,2	52,8
Сельское население	2849	1338	1511	47,0	53,0
Локомотивный городской округ - городское население – пгт Локомотивный	8498	3892	4606	45,8	54,2
Магнитогорский городской округ - городское население - г. Магнитогорск	407775	185510	222265	45,5	54,5
внутригородские районы					
Ленинский	100999	45924	55075	45,5	54,5
Орджоникидзевский	194240	90490	103750	46,6	53,4
Правобережный	112536	49096	63440	43,6	56,4
Миасский городской округ	166452	75511	90941	45,4	54,6
Городское население – г. Миасс	151751	68274	83477	45,0	55,0
Сельское население	14701	7237	7464	49,2	50,8
Озерский городской округ	93044	43554	49490	46,8	53,2
Городское население – г. Озерск	82164	38411	43753	46,7	53,3
Сельское население	10880	5143	5737	47,3	52,7
Снежинский городской округ	49186	23087	26099	46,9	53,1
Городское население – г. Снежинск	48810	22891	25919	46,9	53,1
Сельское население	376	196	180	52,1	47,9
Трехгорный городской округ - городское население - г. Трехгорный	33670	16331	17339	48,5	51,5
Троицкий городской округ - городское население - г. Троицк	78372	35205	43167	44,9	55,1
Усть-Катавский городской округ	26917	12354	14563	45,9	54,1
Городское население – г. Усть-Катав	23580	10793	12787	45,8	54,2
Сельское население	3337	1561	1776	46,8	53,2
Чебаркульский городской округ - городское население - г. Чебаркуль	42844	20810	22034	48,6	51,4
Южноуральский городской округ	38030	17065	20965	44,9	55,1
Городское население – г. Южноуральск	37877	16989	20888	44,9	55,1
Сельское население	153	76	77	49,7	50,3
Агаповский муниципальный район - сельское население	34779	16353	18426	47,0	53,0
Агаповское сельское поселение	7536	3482	4054	46,2	53,8
село Агаповка (цпр)	6561	3009	3552	45,9	54,1
Буранное сельское поселение	6791	3188	3603	46,9	53,1
Желтинское сельское поселение	1537	733	804	47,7	52,3
Магнитное сельское поселение	3634	1733	1901	47,7	52,3
Наровчатское сельское поселение	2273	1072	1201	47,2	52,8
Первомайское сельское поселение	3104	1436	1668	46,3	53,7
Приморское сельское поселение	3953	1843	2110	46,6	53,4
Светлогорское сельское поселение	2702	1288	1414	47,7	52,3
Черниговское сельское поселение	1176	585	591	49,7	50,3
Янгельское сельское поселение	2073	993	1080	47,9	52,1

	Мужчины и женщины	Мужчины	Женщины	В общей численности населения, процентов	
				мужчины	женщины
Аргаяшский муниципальный район - сельское население	41387	19577	21810	47,3	52,7
Акбашевское сельское поселение	3467	1714	1753	49,4	50,6
Аргаяшское сельское поселение	10061	4527	5534	45,0	55,0
Аязгуловское сельское поселение	2000	935	1065	46,8	53,2
Байрамгуловское сельское поселение	2775	1336	1439	48,1	51,9
Дербишевское сельское поселение	2991	1452	1539	48,5	51,5
Ишалинское сельское поселение	2141	980	1161	45,8	54,2
Камышевское сельское поселение	2512	1215	1297	48,4	51,6
Кузнецкое сельское поселение	2972	1369	1603	46,1	53,9
Кулуевское сельское поселение	5606	2684	2922	47,9	52,1
Норкинское сельское поселение	2730	1315	1415	48,2	51,8
Худайбердинское сельское поселение	1382	686	696	49,6	50,4
Яраткуловское сельское поселение	2750	1364	1386	49,6	50,4
деревня Яраткулова (цпр)	1139	542	597	47,6	52,4
Ашинский муниципальный район	64779	29424	35355	45,4	54,6
Городское население	61559	27888	33671	45,3	54,7
Сельское население	3220	1536	1684	47,7	52,3
Ашинское городское поселение - городское население - г. Аша	31881	14520	17361	45,5	54,5
Миньярское городское поселение	10324	4663	5661	45,2	54,8
Городское население - г. Миньяр	10194	4596	5598	45,1	54,9
Сельское население	130	67	63	51,5	48,5
Симское городское поселение	14547	6521	8026	44,8	55,2
Городское население - г. Сим	14466	6481	7985	44,8	55,2
Сельское население	81	40	41	49,4	50,6
Кропачевское городское поселение - городское население - пгт Кропачево	5018	2291	2727	45,7	54,3
Биянское сельское поселение	211	96	115	45,5	54,5
Еральское сельское поселение	728	343	385	47,1	52,9
Илекское сельское поселение	212	95	117	44,8	55,2
Точильницкое сельское поселение	190	94	96	49,5	50,5
Укское сельское поселение	1668	801	867	48,0	52,0
посёлок Ук (цпр)	1094	525	569	48,0	52,0
Брединский муниципальный район - сельское население	28498	13506	14992	47,4	52,6
Амурское сельское поселение	693	350	343	50,5	49,5
Андреевское сельское поселение	1878	926	952	49,3	50,7
Атамановское сельское поселение	755	371	384	49,1	50,9
Белокаменское сельское поселение	1960	948	1012	48,4	51,6
Боровское сельское поселение	3252	1572	1680	48,3	51,7
Брединское сельское поселение	10023	4683	5340	46,7	53,3
Калининское сельское поселение	1390	642	748	46,2	53,8
Княженское сельское поселение	1183	563	620	47,6	52,4
Комсомольское сельское поселение	1532	718	814	46,9	53,1
Наследницкое сельское поселение	2047	961	1086	46,9	53,1
Павловское сельское поселение	1899	873	1026	46,0	54,0
Рымникское сельское поселение	1886	899	987	47,7	52,3
посёлок Рымникский (цпр)	1244	597	647	48,0	52,0



	Мужчины и женщины	Мужчины	Женщины	В общей численности населения, процентов	
				мужчины	женщины
Варненский муниципальный район - сельское население	27357	12790	14567	46,8	53,2
Алексеевское сельское поселение	1128	535	593	47,4	52,6
Аятское сельское поселение	1964	938	1026	47,8	52,2
Бородиновское сельское поселение	1555	720	835	46,3	53,7
Варненское сельское поселение	10202	4699	5503	46,1	53,9
Казановское сельское поселение	528	242	286	45,8	54,2
Катенинское сельское поселение	1502	707	795	47,1	52,9
Краснооктябрьское сельское поселение	1898	897	1001	47,3	52,7
Кулевчинское сельское поселение	1849	888	961	48,0	52,0
Лейпцигское сельское поселение	801	372	429	46,4	53,6
Николаевское сельское поселение	859	419	440	48,8	51,2
Новоуральское сельское поселение	2413	1103	1310	45,7	54,3
Покровское сельское поселение	1559	757	802	48,6	51,4
Толстинское сельское поселение	1099	513	586	46,7	53,3
село Толсты (цпр)	770	349	421	45,3	54,7
Верхнеуральский муниципальный район	36198	16997	19201	47,0	53,0
Городское население	16814	7915	8899	47,1	52,9
Сельское население	19384	9082	10302	46,9	53,1
Верхнеуральское городское поселение - городское население - г. Верхнеуральск	9457	4450	5007	47,1	52,9
Межозерное городское поселение - городское население - пгт Межозерный	7357	3465	3892	47,1	52,9
Карагайское сельское поселение	2627	1208	1419	46,0	54,0
Кирсинское сельское поселение	2391	1113	1278	46,5	53,5
Краснинское сельское поселение	2391	1131	1260	47,3	52,7
Петропавловское сельское поселение	3759	1755	2004	46,7	53,3
Спасское сельское поселение	2598	1236	1362	47,6	52,4
Степное сельское поселение	1967	928	1039	47,2	52,8
Сурменевское сельское поселение	751	373	378	49,7	50,3
Форштадтское сельское поселение	2900	1338	1562	46,1	53,9
село Форштадт (цпр)	1205	537	668	44,6	55,4
Еманжелинский муниципальный район	53004	24382	28622	46,0	54,0
Городское население	51724	23803	27921	46,0	54,0
Сельское население	1280	579	701	45,2	54,8
Еманжелинское городское поселение	31136	14402	16734	46,3	53,7
Городское население - г. Еманжелинск	30216	13985	16231	46,3	53,7
Сельское население	920	417	503	45,3	54,7
Зауральское городское поселение - городское население - пгт Зауральский	7884	3643	4241	46,2	53,8
Красногорское городское поселение	13984	6337	7647	45,3	54,7
Городское население - пгт Красногорский (цпр)	13624	6175	7449	45,3	54,7
Сельское население	360	162	198	45,0	55,0
Еткульский муниципальный район - сельское население	30697	14508	16189	47,3	52,7
Бектышское сельское поселение	865	434	431	50,2	49,8
Белоносовское сельское поселение	2488	1200	1288	48,2	51,8
Белоусовское сельское поселение	939	454	485	48,3	51,7
Еманжелинское сельское поселение	5333	2503	2830	46,9	53,1

	Мужчины и женщины	Мужчины	Женщины	В общей численности населения, процентов	
				мужчины	женщины
Еткульское сельское поселение	6760	3102	3658	45,9	54,1
Каратабанское сельское поселение	2495	1163	1332	46,6	53,4
Коелгинское сельское поселение	5008	2384	2624	47,6	52,4
Лебедевское сельское поселение	721	355	366	49,2	50,8
Новобатуринское сельское поселение	743	336	407	45,2	54,8
Печенкинское сельское поселение	2210	1076	1134	48,7	51,3
Пискловское сельское поселение	875	418	457	47,8	52,2
Селезянское сельское поселение	2260	1083	1177	47,9	52,1
село Селезян (цмр)	1400	658	742	47,0	53,0
Карталинский муниципальный район	49387	23106	26281	46,8	53,2
Городское население	29131	13458	15673	46,2	53,8
Сельское население	20256	9648	10608	47,6	52,4
Карталинское городское поселение - городское население - г. Карталы	29131	13458	15673	46,2	53,8
Анненское сельское поселение	3280	1510	1770	46,0	54,0
Варшавское сельское поселение	1629	791	838	48,6	51,4
Великопетровское сельское поселение	1893	922	971	48,7	51,3
Еленинское сельское поселение	1505	726	779	48,2	51,8
Мичуринское сельское поселение	1625	794	831	48,9	51,1
Неплюевское сельское поселение	1505	729	776	48,4	51,6
Новокаолиновое сельское поселение	2414	1127	1287	46,7	53,3
Полтавское сельское поселение	1706	812	894	47,6	52,4
Снежненское сельское поселение	1374	642	732	46,7	53,3
Сухореченское сельское поселение	1529	739	790	48,3	51,7
Южно-Степное сельское поселение	1796	856	940	47,7	52,3
посёлок Южно-Степной (цмр)	868	402	466	46,3	53,7
Каслинский муниципальный район	34712	16340	18372	47,1	52,9
Городское население	21538	10217	11321	47,4	52,6
Сельское население	13174	6123	7051	46,5	53,5
Каслинское городское поселение	17032	8227	8805	48,3	51,7
Городское население - г. Касли	16969	8194	8775	48,3	51,7
Сельское население	63	33	30	52,4	47,6
Вишневогорское городское поселение	4663	2066	2597	44,3	55,7
Городское население - пгт Вишневогорск	4569	2023	2546	44,3	55,7
Сельское население	94	43	51	45,7	54,3
Багарякское сельское поселение	1851	831	1020	44,9	55,1
Береговое сельское поселение	1924	859	1065	44,6	55,4
Булзинское сельское поселение	760	369	391	48,6	51,4
Воздвиженское сельское поселение	919	473	446	51,5	48,5
Григорьевское сельское поселение	718	324	394	45,1	54,9
Маукское сельское поселение	713	324	389	45,4	54,6
Огневское сельское поселение	1090	513	577	47,1	52,9
Тюбукское сельское поселение	3690	1716	1974	46,5	53,5
Шабуровское сельское поселение	1352	638	714	47,2	52,8
село Шабурово (цмр)	726	348	378	47,9	52,1

	Мужчины и женщины	Мужчины	Женщины	В общей численности населения, процентов	
				мужчины	женщины
Катав-Ивановский муниципальный район	33111	14963	18148	45,2	54,8
Городское население	30201	13575	16626	44,9	55,1
Сельское население	2910	1388	1522	47,7	52,3
Катав-Ивановское городское поселение	17784	7993	9791	44,9	55,1
Городское население - г. Катав-Ивановск	17630	7919	9711	44,9	55,1
Сельское население	154	74	80	48,1	51,9
Юрюзанское городское поселение	12578	5660	6918	45,0	55,0
Городское население - г. Юрюзань	12571	5656	6915	45,0	55,0
Сельское население	7	4	3	57,1	42,9
Бедярышское сельское поселение	119	61	58	51,3	48,7
Верх-Катавское сельское поселение	273	139	134	50,9	49,1
Лесное сельское поселение	572	258	314	45,1	54,9
Месединское сельское поселение	275	138	137	50,2	49,8
Орловское сельское поселение	426	213	213	50,0	50,0
Серпиевское сельское поселение	759	348	411	45,8	54,2
Тюлюкское сельское поселение	325	153	172	47,1	52,9
село Тюлюк (цпр)	224	97	127	43,3	56,7
Кизильский муниципальный район - сельское население	25876	12134	13742	46,9	53,1
Богдановское сельское поселение	1506	722	784	47,9	52,1
Гранитное сельское поселение	1746	829	917	47,5	52,5
Зингейское сельское поселение	1702	769	933	45,2	54,8
Измайловское сельское поселение	1827	850	977	46,5	53,5
Карабулакское сельское поселение	761	365	396	48,0	52,0
Кацбахское сельское поселение	978	468	510	47,9	52,1
Кизильское сельское поселение	6971	3155	3816	45,3	54,7
Новоершовское сельское поселение	864	419	445	48,5	51,5
Новопокровское сельское поселение	695	347	348	49,9	50,1
Обручевское сельское поселение	1590	746	844	46,9	53,1
Полоцкое сельское поселение	1969	978	991	49,7	50,3
Сельское поселение Путь Октября	2101	981	1120	46,7	53,3
Сыртинское сельское поселение	1995	929	1066	46,6	53,4
Уральское сельское поселение	1171	576	595	49,2	50,8
посёлок Урал (цпр)	678	333	345	49,1	50,9
Коркинский муниципальный район	63863	28792	35071	45,1	54,9
Городское население	62341	28072	34269	45,0	55,0
Сельское население	1522	720	802	47,3	52,7
Коркинское городское поселение	39549	17856	21693	45,1	54,9
Городское население - г. Коркино	38597	17416	21181	45,1	54,9
Сельское население	952	440	512	46,2	53,8
Первомайское городское поселение	11215	5045	6170	45,0	55,0
Городское население - пгт Первомайский	10645	4765	5880	44,8	55,2
Сельское население	570	280	290	49,1	50,9
Розинское городское поселение - городское население - пгт Роза (цпр)	13099	5891	7208	45,0	55,0

	Мужчины и женщины	Мужчины	Женщины	В общей численности населения, процентов	
				мужчины	женщины
Красноармейский муниципальный район - сельское население	41710	19369	22341	46,4	53,6
Алабугское сельское поселение	1600	762	838	47,6	52,4
Баландинское сельское поселение	1316	644	672	48,9	51,1
Березовское сельское поселение	2950	1354	1596	45,9	54,1
Бродокалмакское сельское поселение	3828	1780	2048	46,5	53,5
Дубровское сельское поселение	1481	669	812	45,2	54,8
Канашевское сельское поселение	4923	2295	2628	46,6	53,4
Козыревское сельское поселение	2878	1354	1524	47,0	53,0
Лазурненское сельское поселение	2948	1379	1569	46,8	53,2
Луговское сельское поселение	1117	519	598	46,5	53,5
Миасское сельское поселение	10508	4784	5724	45,5	54,5
Озерное сельское поселение	2373	1134	1239	47,8	52,2
Русско-Теченское сельское поселение	1679	781	898	46,5	53,5
Сугоякское сельское поселение	1503	691	812	46,0	54,0
Теренкульское сельское поселение	508	249	259	49,0	51,0
Шумовское сельское поселение	2098	974	1124	46,4	53,6
село Шумово (цмр)	963	435	528	45,2	54,8
Кунашакский муниципальный район - сельское население	30112	14344	15768	47,6	52,4
Ашировское сельское поселение	537	259	278	48,2	51,8
Буринское сельское поселение	2546	1162	1384	45,6	54,4
Кунашакское сельское поселение	8020	3786	4234	47,2	52,8
Куяшское сельское поселение	2308	1082	1226	46,9	53,1
Муслюмовское сельское поселение	4556	2161	2395	47,4	52,6
Саринское сельское поселение	2184	1071	1113	49,0	51,0
Урукульское сельское поселение	2969	1423	1546	47,9	52,1
Усть-Багарякское сельское поселение	2746	1310	1436	47,7	52,3
Халитовское сельское поселение	4246	2090	2156	49,2	50,8
село Халитово (цмр)	1660	805	855	48,5	51,5
Кусинский муниципальный район	29392	13465	15927	45,8	54,2
Городское население	23962	10902	13060	45,5	54,5
Сельское население	5430	2563	2867	47,2	52,8
Кусинское городское поселение	18879	8604	10275	45,6	54,4
Городское население - г. Куса	18792	8562	10230	45,6	54,4
Сельское население	87	42	45	48,3	51,7
Магнитское городское поселение	5519	2509	3010	45,5	54,5
Городское население - пгт Магнитка	5170	2340	2830	45,3	54,7
Сельское население	349	169	180	48,4	51,6
Злоказовское сельское поселение	1514	733	781	48,4	51,6
Медведевское сельское поселение	1710	789	921	46,1	53,9
Петрозаводское сельское поселение - село Петропавловка (цмр)	1770	830	940	46,9	53,1
Нагайбакский муниципальный район	20927	9691	11236	46,3	53,7
Городское население	1995	917	1078	46,0	54,0
Сельское население	18932	8774	10158	46,3	53,7
Южное городское поселение - городское население - пгт Южный	1995	917	1078	46,0	54,0



	Мужчины и женщины	Мужчины	Женщины	В общей численности населения, процентов	
				мужчины	женщины
Арсинское сельское поселение	1334	614	720	46,0	54,0
Балканское сельское поселение	1057	504	553	47,7	52,3
Кассельское сельское поселение	1409	682	727	48,4	51,6
Куликовское сельское поселение	1595	722	873	45,3	54,7
Нагайбакское сельское поселение	1851	867	984	46,8	53,2
Остроленское сельское поселение	2708	1306	1402	48,2	51,8
Парижское сельское поселение	2421	1112	1309	45,9	54,1
Переселенческое сельское поселение	1181	541	640	45,8	54,2
Фершампенуазское сельское поселение	5376	2426	2950	45,1	54,9
село Фершампенуаз (цпр)	4368	1936	2432	44,3	55,7
Нязепетровский муниципальный район	18261	8475	9786	46,4	53,6
Городское население	12451	5702	6749	45,8	54,2
Сельское население	5810	2773	3037	47,7	52,3
Нязепетровское городское поселение	12484	5717	6767	45,8	54,2
Городское население - г. Нязепетровск	12451	5702	6749	45,8	54,2
Сельское население	33	15	18	45,5	54,5
Гривенское сельское поселение	1229	602	627	49,0	51,0
Кургинское сельское поселение	460	219	241	47,6	52,4
Ункурдинское сельское поселение	1707	793	914	46,5	53,5
Шемахинское сельское поселение	2381	1144	1237	48,0	52,0
село Шемаха (цпр)	713	335	378	47,0	53,0
Октябрьский муниципальный район - сельское население	21097	9810	11287	46,5	53,5
Барсучанское сельское поселение	458	223	235	48,7	51,3
Боровое сельское поселение	522	253	269	48,5	51,5
Каракульское сельское поселение	1420	656	764	46,2	53,8
Кочердыкское сельское поселение	1262	560	702	44,4	55,6
Крутоярское сельское поселение	1318	618	700	46,9	53,1
Лысковское сельское поселение	476	225	251	47,3	52,7
Маякское сельское поселение	1463	710	753	48,5	51,5
Мяконьское сельское поселение	466	230	236	49,4	50,6
Никольское сельское поселение	895	398	497	44,5	55,5
Октябрьское сельское поселение	7815	3594	4221	46,0	54,0
Подовинное сельское поселение	2184	1005	1179	46,0	54,0
Свободненское сельское поселение	666	318	348	47,7	52,3
Уйско-Чебаркульское сельское поселение	1596	771	825	48,3	51,7
Чудиновское сельское поселение - село Чудиново (цпр)	556	249	307	44,8	55,2
Пластовский муниципальный район	26000	12008	13992	46,2	53,8
Городское население	17342	7941	9401	45,8	54,2
Сельское население	8658	4067	4591	47,0	53,0
Пластовское городское поселение	17376	7957	9419	45,8	54,2
Городское население - г. Пласт	17342	7941	9401	45,8	54,2
Сельское население	34	16	18	47,1	52,9
Борисовское сельское поселение	3049	1469	1580	48,2	51,8
Демаринское сельское поселение	1871	862	1009	46,1	53,9
Кочкарское сельское поселение	1820	837	983	46,0	54,0

	Мужчины и женщины	Мужчины	Женщины	В общей численности населения, процентов	
				мужчины	женщины
Степнинское сельское поселение	1884	883	1001	46,9	53,1
село Степное (цпр)	1610	760	850	47,2	52,8
Саткинский муниципальный район	86176	39767	46409	46,1	53,9
Городское население	80254	36948	43306	46,0	54,0
Сельское население	5922	2819	3103	47,6	52,4
Саткинское городское поселение	46805	21235	25570	45,4	54,6
Городское население - г. Сатка	45178	20427	24751	45,2	54,8
Сельское население	1627	808	819	49,7	50,3
Бакальское городское поселение	21118	9995	11123	47,3	52,7
Городское население - г. Бакал	20940	9897	11043	47,3	52,7
Сельское население	178	98	80	55,1	44,9
Бердяушское городское поселение	5784	2654	3130	45,9	54,1
Городское население - пгт Бердяуш	5304	2438	2866	46,0	54,0
Сельское население	480	216	264	45,0	55,0
Межевое городское поселение - городское население - пгт Межевой	5649	2677	2972	47,4	52,6
Сулейнское городское поселение	3195	1515	1680	47,4	52,6
Городское население - пгт Сулея	3183	1509	1674	47,4	52,6
Сельское население	12	6	6	50,0	50,0
Айлинское сельское поселение	1972	917	1055	46,5	53,5
Романовское сельское поселение	1653	774	879	46,8	53,2
село Романовка (цпр)	293	138	155	47,1	52,9
Сосновский муниципальный район - сельское население	60941	28761	32180	47,2	52,8
Алишевское сельское поселение	2319	1098	1221	47,3	52,7
Архангельское сельское поселение	904	449	455	49,7	50,3
Вознесенское сельское поселение	2565	1212	1353	47,3	52,7
Долгодеревенское сельское поселение	10160	4728	5432	46,5	53,5
Есаульское сельское поселение	2619	1231	1388	47,0	53,0
Краснопольское сельское поселение	2407	1163	1244	48,3	51,7
Кременкульское сельское поселение	6331	3034	3297	47,9	52,1
Мирненское сельское поселение	3715	1775	1940	47,8	52,2
Полетаевское сельское поселение	10293	4790	5503	46,5	53,5
Рощинское сельское поселение	7187	3394	3793	47,2	52,8
Саккуловское сельское поселение	3862	1849	2013	47,9	52,1
Саргазинское сельское поселение	3696	1714	1982	46,4	53,6
Сельское поселение Новый Кременкуль	158	80	78	50,6	49,4
Солнечное сельское поселение	1740	845	895	48,6	51,4
Теченское сельское поселение	1276	601	675	47,1	52,9
Томинское сельское поселение	1709	798	911	46,7	53,3
посёлок Томинский (цпр)	1217	572	645	47,0	53,0
Троицкий муниципальный район - сельское население	28059	13310	14749	47,4	52,6
Белозерское сельское поселение	1373	658	715	47,9	52,1
Бобровское сельское поселение	4552	2134	2418	46,9	53,1
Дробышевское сельское поселение	2009	984	1025	49,0	51,0
Карсинское сельское поселение	1903	905	998	47,6	52,4
Ключевское сельское поселение	1799	855	944	47,5	52,5

	Мужчины и женщины	Мужчины	Женщины	В общей численности населения, процентов	
				мужчины	женщины
Клястицкое сельское поселение	2337	1122	1215	48,0	52,0
Кособродское сельское поселение	2512	1192	1320	47,5	52,5
Нижнесанарское сельское поселение	2620	1257	1363	48,0	52,0
Новомирское сельское поселение	806	384	422	47,6	52,4
Песчанское сельское поселение	1549	722	827	46,6	53,4
Родниковское сельское поселение	1866	880	986	47,2	52,8
Троицко-Совхозное сельское поселение	1643	758	885	46,1	53,9
Чернореченское сельское поселение	771	371	400	48,1	51,9
Шантаринское сельское поселение	642	307	335	47,8	52,2
Яснополянское сельское поселение	1677	781	896	46,6	53,4
посёлок Ясные Поляны (цпр)	1566	732	834	46,7	53,3
Увельский муниципальный район - сельское население	31867	14931	16936	46,9	53,1
Каменское сельское поселение	3356	1580	1776	47,1	52,9
Кичигинское сельское поселение	5097	2395	2702	47,0	53,0
Красносельское сельское поселение	2029	961	1068	47,4	52,6
Мордвиновское сельское поселение	549	243	306	44,3	55,7
Петровское сельское поселение	1932	912	1020	47,2	52,8
Половинское сельское поселение	1926	931	995	48,3	51,7
Рождественское сельское поселение	2472	1147	1325	46,4	53,6
Увельское сельское поселение	11033	5151	5882	46,7	53,3
Хомутининское сельское поселение	1692	790	902	46,7	53,3
Хуторское сельское поселение	1781	821	960	46,1	53,9
село Хуторка (цпр)	774	357	417	46,1	53,9
Уйский муниципальный район - сельское население	26184	12241	13943	46,7	53,3
Аминевское сельское поселение	1095	533	562	48,7	51,3
Беловское сельское поселение	892	414	478	46,4	53,6
Вандышевское сельское поселение	908	421	487	46,4	53,6
Кидышевское сельское поселение	1461	673	788	46,1	53,9
Кумляжское сельское поселение	799	375	424	46,9	53,1
Ларинское сельское поселение	3101	1459	1642	47,0	53,0
Масловское сельское поселение	894	400	494	44,7	55,3
Нижнеуцелемовское сельское поселение	1123	527	596	46,9	53,1
Петропавловское сельское поселение	879	403	476	45,8	54,2
Соколовское сельское поселение	5025	2361	2664	47,0	53,0
Уйское сельское поселение	10007	4675	5332	46,7	53,3
село Уйское (цпр)	7352	3373	3979	45,9	54,1
Чебаркульский муниципальный район - сельское население	29606	14155	15451	47,8	52,2
Бишкильское сельское поселение	3241	1611	1630	49,7	50,3
Варламовское сельское поселение	3866	1787	2079	46,2	53,8
Кундравинское сельское поселение	5007	2380	2627	47,5	52,5
Непряхинское сельское поселение	1336	695	641	52,0	48,0
Сарафановское сельское поселение	2203	1059	1144	48,1	51,9
Тимирязевское сельское поселение	5029	2388	2641	47,5	52,5
Травниковское сельское поселение	5055	2405	2650	47,6	52,4

	Мужчины и женщины	Мужчины	Женщины	В общей численности населения, процентов	
				мужчины	женщины
Филимоновское сельское поселение	2553	1214	1339	47,6	52,4
село Филимоново (цпр)	1449	676	773	46,7	53,3
Шахматовское сельское поселение	1316	616	700	46,8	53,2
Чесменский муниципальный район - сельское население	20185	9487	10698	47,0	53,0
Березинское сельское поселение	1765	824	941	46,7	53,3
Светловское сельское поселение	1919	932	987	48,6	51,4
Калиновское сельское поселение	1296	625	671	48,2	51,8
Новомирское сельское поселение	610	294	316	48,2	51,8
Новоукраинское сельское поселение	1381	672	709	48,7	51,3
Редутовское сельское поселение	407	172	235	42,3	57,7
Тарасовское сельское поселение	785	369	416	47,0	53,0
Тарутинское сельское поселение	1051	477	574	45,4	54,6
Углицкое сельское поселение	1414	664	750	47,0	53,0
Цвиллингское сельское поселение	1690	813	877	48,1	51,9
Черноборское сельское поселение	1350	641	709	47,5	52,5
Чесменское сельское поселение - село Чесма (цпр)	6517	3004	3513	46,1	53,9
Сибирский федеральный округ	19256426	8952157	10304269	46,5	53,5
Городское население	13857121	6356971	7500150	45,9	54,1
Сельское население	5399305	2595186	2804119	48,1	51,9
Республика Алтай	206168	97454	108714	47,3	52,7
Городское население	56933	25230	31703	44,3	55,7
Сельское население	149235	72224	77011	48,4	51,6
Горно-Алтайский городской округ - городское население - г. Горно-Алтайск	56933	25230	31703	44,3	55,7
Кош-Агачский муниципальный район - сельское население	18263	8761	9502	48,0	52,0
Бельтирское сельское поселение	1267	576	691	45,5	54,5
Джазатурское сельское поселение	1443	708	735	49,1	50,9
Казахское сельское поселение	1004	500	504	49,8	50,2
Кокоринское сельское поселение	1056	515	541	48,8	51,2
Кош-Агачское сельское поселение - село Кош-Агач (цпр)	7900	3761	4139	47,6	52,4
Курайское сельское поселение	1280	612	668	47,8	52,2
Мухор-Тархатинское сельское поселение	910	423	487	46,5	53,5
Ортолыкское сельское поселение	688	329	359	47,8	52,2
Ташантинское сельское поселение	550	312	238	56,7	43,3
Теленгит-Сортогойское сельское поселение	658	323	335	49,1	50,9
Тобелерское сельское поселение	1058	502	556	47,4	52,6
Чаган-Узунское сельское поселение	449	200	249	44,5	55,5
Майминский муниципальный район - сельское население	28642	14323	14319	50,0	50,0
Бирюлинское сельское поселение	1422	681	741	47,9	52,1
Верх-Карагужское сельское поселение	452	220	232	48,7	51,3
Кызыл-Озекское сельское поселение	5621	2769	2852	49,3	50,7
Майминское сельское поселение	17502	8917	8585	50,9	49,1
село Майма (цпр)	16174	8264	7910	51,1	48,9
Манжерокское сельское поселение	1705	813	892	47,7	52,3

	Мужчины и женщины	Мужчины	Женщины	В общей численности населения, процентов	
				мужчины	женщины
Союзгинское сельское поселение	1260	595	665	47,2	52,8
Усть-Муниинское сельское поселение	680	328	352	48,2	51,8
Онгудайский муниципальный район - сельское население	15046	7143	7903	47,5	52,5
Елинское сельское поселение	1295	646	649	49,9	50,1
Ининское сельское поселение	1719	808	911	47,0	53,0
Каракольское сельское поселение	1071	520	551	48,6	51,4
Куладинское сельское поселение	812	393	419	48,4	51,6
Купчегенское сельское поселение	828	405	423	48,9	51,1
Нижне-Талдинское сельское поселение	533	261	272	49,0	51,0
Онгудайское сельское поселение - село Онгудай (цмр)	5655	2583	3072	45,7	54,3
Теньгинское сельское поселение	1821	884	937	48,5	51,5
Хабаровское сельское поселение	560	265	295	47,3	52,7
Шашикманское сельское поселение	752	378	374	50,3	49,7
Турочакский муниципальный район - сельское население	12484	5998	6486	48,0	52,0
Артыбашское сельское поселение	2082	1064	1018	51,1	48,9
Бийкинское сельское поселение	670	315	355	47,0	53,0
Дмитриевское сельское поселение	824	392	432	47,6	52,4
Кебезенское сельское поселение	1204	564	640	46,8	53,2
Курмач-Байгольское сельское поселение	258	131	127	50,8	49,2
Майское сельское поселение	217	115	102	53,0	47,0
Озеро-Куреевское сельское поселение	530	264	266	49,8	50,2
Тондошенское сельское поселение	959	469	490	48,9	51,1
Турочакское сельское поселение	5740	2684	3056	46,8	53,2
село Турочак (цмр)	5582	2607	2975	46,7	53,3
Улаганский муниципальный район - сельское население	11388	5400	5988	47,4	52,6
Акташское сельское поселение	2755	1302	1453	47,3	52,7
Балыктуюльское сельское поселение	1663	794	869	47,7	52,3
Саратанское сельское поселение	992	477	515	48,1	51,9
Улаганское сельское поселение - село Улаган (цмр)	3222	1496	1726	46,4	53,6
Челушманское сельское поселение	1085	521	564	48,0	52,0
Чибилинское сельское поселение	1020	484	536	47,5	52,5
Чибитское сельское поселение	651	326	325	50,1	49,9
Усть-Канский муниципальный район - сельское население	15007	7222	7785	48,1	51,9
Белоануйское сельское поселение	1186	587	599	49,5	50,5
Козульское сельское поселение	956	458	498	47,9	52,1
Коргонское сельское поселение	630	316	314	50,2	49,8
Кырлыкское сельское поселение	1086	536	550	49,4	50,6
Мендур-Сокконское сельское поселение	719	348	371	48,4	51,6
Талицкое сельское поселение	1059	490	569	46,3	53,7
Усть-Канское сельское поселение - село Усть-Кан (цмр)	4123	1945	2178	47,2	52,8
Усть-Мутинское сельское поселение	795	401	394	50,4	49,6
Черноануйское сельское поселение	1004	495	509	49,3	50,7
Ябоганское сельское поселение	1788	848	940	47,4	52,6
Яконурское сельское поселение	1661	798	863	48,0	52,0

	Мужчины и женщины	Мужчины	Женщины	В общей численности населения, процентов	
				мужчины	женщины
Усть-Коксинский муниципальный район - сельское население	17020	8357	8663	49,1	50,9
Амурское сельское поселение	1604	812	792	50,6	49,4
Верх-Уймонское сельское поселение	2200	1116	1084	50,7	49,3
Горбуновское сельское поселение	1018	525	493	51,6	48,4
Карагайское сельское поселение	808	410	398	50,7	49,3
Катандинское сельское поселение	1645	819	826	49,8	50,2
Огневское сельское поселение	1527	738	789	48,3	51,7
Талдинское сельское поселение	1318	648	670	49,2	50,8
Усть-Коксинское сельское поселение	5510	2604	2906	47,3	52,7
село Усть-Кокса (цпр)	4373	2034	2339	46,5	53,5
Чендекское сельское поселение	1390	685	705	49,3	50,7
Чемальский муниципальный район - сельское население	9441	4493	4948	47,6	52,4
Аносинское сельское поселение	709	339	370	47,8	52,2
Бешпельтирское сельское поселение	457	211	246	46,2	53,8
Куюское сельское поселение	693	341	352	49,2	50,8
Узнезинское сельское поселение	740	355	385	48,0	52,0
Чемальское сельское поселение	3973	1866	2107	47,0	53,0
село Чемал (цпр)	3602	1685	1917	46,8	53,2
Чепошское сельское поселение	1106	552	554	49,9	50,1
Элекмонарское сельское поселение	1763	829	934	47,0	53,0
Чойский муниципальный район - сельское население	8348	4081	4267	48,9	51,1
Верх-Пьянковское сельское поселение	353	172	181	48,7	51,3
Каракокшинское сельское поселение	1375	664	711	48,3	51,7
Паспаульское сельское поселение	1515	751	764	49,6	50,4
Сейкинское сельское поселение	1520	746	774	49,1	50,9
Уйменское сельское поселение	372	200	172	53,8	46,2
Чойское сельское поселение	2521	1221	1300	48,4	51,6
село Чоя (цпр)	1916	919	997	48,0	52,0
Ыныргинское сельское поселение	692	327	365	47,3	52,7
Шебалинский муниципальный район - сельское население	13596	6446	7150	47,4	52,6
Актельское сельское поселение	407	196	211	48,2	51,8
Барагашское сельское поселение	761	371	390	48,8	51,2
Беш-Озекское сельское поселение	611	316	295	51,7	48,3
Верх-Апшухтинское сельское поселение	276	134	142	48,6	51,4
Дъектиекское сельское поселение	1047	513	534	49,0	51,0
Ильинское сельское поселение	956	465	491	48,6	51,4
Камлакское сельское поселение	567	274	293	48,3	51,7
Каспинское сельское поселение	360	188	172	52,2	47,8
Малочергинское сельское поселение	492	251	241	51,0	49,0
Улусчергинское сельское поселение	504	258	246	51,2	48,8
Чергинское сельское поселение	1868	899	969	48,1	51,9
Шебалинское сельское поселение	5208	2309	2899	44,3	55,7
село Шебалино (цпр)	4924	2175	2749	44,2	55,8
Шыргайтинское сельское поселение	539	272	267	50,5	49,5

	Мужчины и женщины	Мужчины	Женщины	В общей численности населения, процентов	
				мужчины	женщины
Республика Бурятия	972021	462355	509666	47,6	52,4
Городское население	567632	266541	301091	47,0	53,0
Сельское население	404389	195814	208575	48,4	51,6
Городской округ город Улан-Удэ - городское население - г. Улан-Удэ	404426	187707	216719	46,4	53,6
внутригородские районы					
Железнодорожный	143486	64903	78583	45,2	54,8
Октябрьский	179100	83321	95779	46,5	53,5
Советский	81840	39483	42357	48,2	51,8
Городской округ город Северобайкальск - городское население - г. Северобайкальск	24929	11841	13088	47,5	52,5
Баргузинский муниципальный район	23598	11293	12305	47,9	52,1
Городское население	7173	3405	3768	47,5	52,5
Сельское население	16425	7888	8537	48,0	52,0
Городское поселение Поселок Усть-Баргузин	7865	3769	4096	47,9	52,1
Городское население - пгт Усть-Баргузин	7173	3405	3768	47,5	52,5
Сельское население	692	364	328	52,6	47,4
Сельское поселение Адамовское	633	308	325	48,7	51,3
Сельское поселение Баргузинское	6174	2842	3332	46,0	54,0
село Баргузин (цмр)	5702	2611	3091	45,8	54,2
Сельское поселение Баянгольское	2120	1057	1063	49,9	50,1
Сельское поселение Сувинское	618	306	312	49,5	50,5
Сельское поселение Улюнское	1700	820	880	48,2	51,8
Сельское поселение Уринское	1506	704	802	46,7	53,3
Сельское поселение Хилганайское	1097	551	546	50,2	49,8
Сельское поселение Читканское	1051	537	514	51,1	48,9
Сельское поселение Юбилейное	834	399	435	47,8	52,2
Баунтовский эвенкийский муниципальный район - сельское население	9667	4667	5000	48,3	51,7
Сельское поселение Амалатское	230	124	106	53,9	46,1
Сельское поселение Багдаринское	6258	2976	3282	47,6	52,4
село Багдарин (цмр)	4735	2252	2483	47,6	52,4
Сельское поселение Витимканское	166	87	79	52,4	47,6
Сельское поселение Витимское	1280	619	661	48,4	51,6
Сельское поселение Северное	533	266	267	49,9	50,1
Сельское поселение Уакитское	454	229	225	50,4	49,6
Сельское поселение Усойское эвенкийское	297	143	154	48,1	51,9
Сельское поселение Усть-Джилиндинское эвенкийское	309	146	163	47,2	52,8
Сельское поселение Ципиканское	140	77	63	55,0	45,0
Бичурский муниципальный район - сельское население	25352	12244	13108	48,3	51,7
Сельское поселение Билютайское	507	239	268	47,1	52,9
Сельское поселение Бичурское	10001	4727	5274	47,3	52,7
село Бичура (цмр)	9145	4311	4834	47,1	52,9
Сельское поселение Буйское	1140	573	567	50,3	49,7
Сельское поселение Верхне-Мангиртуйское	572	286	286	50,0	50,0
Сельское поселение Дунда-Киретское	1061	528	533	49,8	50,2
Сельское поселение Еланское	1233	607	626	49,2	50,8

	Мужчины и женщины	Мужчины	Женщины	В общей численности населения, процентов	
				мужчины	женщины
Сельское поселение Малокуналейское	2071	1003	1068	48,4	51,6
Сельское поселение Новосретенское	1023	491	532	48,0	52,0
Сельское поселение Окино-Ключевское	1248	565	683	45,3	54,7
Сельское поселение Петропавловское	1029	525	504	51,0	49,0
Сельское поселение Посельское	1115	508	607	45,6	54,4
Сельское поселение Потанинское	981	491	490	50,1	49,9
Сельское поселение Среднехарлуновское	427	215	212	50,4	49,6
Сельское поселение Топкинское	564	284	280	50,4	49,6
Сельское поселение Хонхойское	401	211	190	52,6	47,4
Сельское поселение Шанагинское	501	243	258	48,5	51,5
Сельское поселение Шибартуйское	1478	748	730	50,6	49,4
Джидинский муниципальный район	29352	14805	14547	50,4	49,6
Городское население	5393	3090	2303	57,3	42,7
Сельское население	23959	11715	12244	48,9	51,1
Городское поселение Поселок Джидида - городское население - пгт Джидида	5393	3090	2303	57,3	42,7
Сельское поселение Алцакское	450	230	220	51,1	48,9
Сельское поселение Армакское	484	236	248	48,8	51,2
Сельское поселение Белоозерское	1463	740	723	50,6	49,4
Сельское поселение Боргойское	585	280	305	47,9	52,1
Сельское поселение Бочинское	636	321	315	50,5	49,5
Сельское поселение Булыкское	655	330	325	50,4	49,6
Сельское поселение Верхнебургалтайское	291	153	138	52,6	47,4
Сельское поселение Верхнеторейское	691	342	349	49,5	50,5
Сельское поселение Гэгэтуйское	1490	748	742	50,2	49,8
Сельское поселение Дырестуйское	1397	688	709	49,2	50,8
Сельское поселение Енхорское	564	278	286	49,3	50,7
Сельское поселение Желтуринское	554	291	263	52,5	47,5
Сельское поселение Инзагатуйское	692	346	346	50,0	50,0
Сельское поселение Ичетуйское	1150	553	597	48,1	51,9
Сельское поселение Нарынское	416	214	202	51,4	48,6
Сельское поселение Нижнебургалтайское	826	421	405	51,0	49,0
Сельское поселение Нижнеичетуйское	387	206	181	53,2	46,8
Сельское поселение Нижнеторейское	1644	790	854	48,1	51,9
Сельское поселение Оерское	1092	535	557	49,0	51,0
Сельское поселение Петропавловское - село Петропавловка (цмр)	7451	3497	3954	46,9	53,1
Сельское поселение Цаган-Усунское	275	142	133	51,6	48,4
Сельское поселение Цагатуйское	766	374	392	48,8	51,2
Еравнинский муниципальный район - сельское население	18705	9165	9540	49,0	51,0
Сельское поселение Гундинское	1308	640	668	48,9	51,1
Сельское поселение Исингинское	1024	497	527	48,5	51,5
Сельское поселение Комсомольское	735	349	386	47,5	52,5
Сельское поселение Кондинское	1366	735	631	53,8	46,2
Сельское поселение Озерное	555	286	269	51,5	48,5

	Мужчины и женщины	Мужчины	Женщины	В общей численности населения, процентов	
				мужчины	женщины
Сельское поселение Сосново-Озерское	6588	3139	3449	47,6	52,4
село Сосново-Озерское (цпр)	6128	2894	3234	47,2	52,8
Сельское поселение Тужинкинское	577	298	279	51,6	48,4
Сельское поселение Тулдунское	556	258	298	46,4	53,6
Сельское поселение Улхасааское	576	294	282	51,0	49,0
Сельское поселение Ульдургинское	1363	692	671	50,8	49,2
Сельское поселение Усть-Эгитуйское	1135	552	583	48,6	51,4
Сельское поселение Целинное	470	236	234	50,2	49,8
Сельское поселение Ширингинское	577	276	301	47,8	52,2
Сельское поселение Эгитуйское	1875	913	962	48,7	51,3
Заиграевский муниципальный район	49975	23897	26078	47,8	52,2
Городское население	16275	7772	8503	47,8	52,2
Сельское население	33700	16125	17575	47,8	52,2
Городское поселение Поселок Заиграево - городское население - пгт Заиграево (цпр)	5586	2600	2986	46,5	53,5
Городское поселение Поселок Онохой	10800	5232	5568	48,4	51,6
Городское население - пгт Онохой	10689	5172	5517	48,4	51,6
Сельское население	111	60	51	54,1	45,9
Сельское поселение Ацагатское	738	365	373	49,5	50,5
Сельское поселение Верхнеилькинское	1308	633	675	48,4	51,6
Сельское поселение Горхонское	2408	1112	1296	46,2	53,8
Сельское поселение Дабатуйское	2487	1227	1260	49,3	50,7
Сельское поселение Илькинское	2586	1199	1387	46,4	53,6
Сельское поселение Ключевское	1864	875	989	46,9	53,1
Сельское поселение Курбинское	1035	517	518	50,0	50,0
Сельское поселение Новобрянское	4643	2149	2494	46,3	53,7
Сельское поселение Новоильинское	4958	2378	2580	48,0	52,0
Сельское поселение Первомаевское	1239	608	631	49,1	50,9
Сельское поселение Старо-Брянское	885	453	432	51,2	48,8
Сельское поселение Старо-Онохойское	966	452	514	46,8	53,2
Сельское поселение Талецкое	1498	748	750	49,9	50,1
Сельское поселение Тамахтайское	1080	504	576	46,7	53,3
Сельское поселение Унэгэтэйское	2077	1017	1060	49,0	51,0
Сельское поселение Усть-Брянское	1446	670	776	46,3	53,7
Сельское поселение Челутаевское	1139	553	586	48,6	51,4
Сельское поселение Шабурское	1232	605	627	49,1	50,9
Закаменский муниципальный район	28453	13624	14829	47,9	52,1
Городское население	11524	5290	6234	45,9	54,1
Сельское население	16929	8334	8595	49,2	50,8
Городское поселение Город Закаменск - городское население - г. Закаменск (цпр)	11524	5290	6234	45,9	54,1
Сельское поселение Баянгольское	1335	692	643	51,8	48,2
Сельское поселение Бортойское	296	151	145	51,0	49,0
Сельское поселение Бургуйское	570	257	313	45,1	54,9
Сельское поселение Далахайское	425	214	211	50,4	49,6
Сельское поселение Дутулурское	937	448	489	47,8	52,2

	Мужчины и женщины	Мужчины	Женщины	В общей численности населения, процентов	
				мужчины	женщины
Сельское поселение Енгорбойское	733	348	385	47,5	52,5
Сельское поселение Ехэ-Цакирское	729	370	359	50,8	49,2
Сельское поселение Михайловское	1124	546	578	48,6	51,4
Сельское поселение Мылинское	665	325	340	48,9	51,1
Сельское поселение Нуртинское	298	144	154	48,3	51,7
Сельское поселение Санагинское	1832	899	933	49,1	50,9
Сельское поселение Улекчинское	1179	590	589	50,0	50,0
Сельское поселение Улентуйское	378	173	205	45,8	54,2
Сельское поселение Усть-Бургалтайское	391	174	217	44,5	55,5
Сельское поселение Угатайское	653	339	314	51,9	48,1
Сельское поселение Хамнейское	799	386	413	48,3	51,7
Сельское поселение Харацайское	392	198	194	50,5	49,5
Сельское поселение Холтосонское	956	480	476	50,2	49,8
Сельское поселение Хужирское	357	174	183	48,7	51,3
Сельское поселение Хуртагинское	884	430	454	48,6	51,4
Сельское поселение Цаган-Моринское	520	267	253	51,3	48,7
Сельское поселение Цакирское	846	425	421	50,2	49,8
Сельское поселение Шара-Азаргинское	630	304	326	48,3	51,7
Иволгинский муниципальный район - сельское население	37983	18291	19692	48,2	51,8
Сельское поселение Гильбиринское	1841	911	930	49,5	50,5
Сельское поселение Гурульбинское	6508	3149	3359	48,4	51,6
Сельское поселение Иволгинское	10867	5254	5613	48,3	51,7
село Иволгинск (цмр)	7382	3432	3950	46,5	53,5
Сельское поселение Нижне-Иволгинское	8323	4009	4314	48,2	51,8
Сельское поселение Оронгойское	3740	1769	1971	47,3	52,7
Сельское поселение Сотниковское	6704	3199	3505	47,7	52,3
Кабанский муниципальный район	59883	27910	31973	46,6	53,4
Городское население	27501	12247	15254	44,5	55,5
Сельское население	32382	15663	16719	48,4	51,6
Городское поселение Бабушкинское	5060	2336	2724	46,2	53,8
Городское население - г. Бабушкин	4831	2217	2614	45,9	54,1
Сельское население	229	119	110	52,0	48,0
Городское поселение Каменское	8050	3599	4451	44,7	55,3
Городское население - пгт Каменск	7160	3169	3991	44,3	55,7
Сельское население	890	430	460	48,3	51,7
Городское поселение Селенгинское - городское население - пгт Селенгинск	14546	6418	8128	44,1	55,9
Городское поселение Танхойское	1257	586	671	46,6	53,4
Городское население - пгт Танхой	964	443	521	46,0	54,0
Сельское население	293	143	150	48,8	51,2
Сельское поселение Байкало-Кударинское	2204	1029	1175	46,7	53,3
Сельское поселение Большереченское	1570	755	815	48,1	51,9
Сельское поселение Брянское	2608	1257	1351	48,2	51,8
Сельское поселение Выдринское	5210	2752	2458	52,8	47,2
Сельское поселение Кабанское	7550	3461	4089	45,8	54,2
село Кабанск (цмр)	6038	2741	3297	45,4	54,6



	Мужчины и женщины	Мужчины	Женщины	В общей численности населения, процентов	
				мужчины	женщины
Сельское поселение Ключевское	1311	610	701	46,5	53,5
Сельское поселение Колесовское	971	458	513	47,2	52,8
Сельское поселение Корсаковское	634	327	307	51,6	48,4
Сельское поселение Красноярское	739	359	380	48,6	51,4
Сельское поселение Оймурское	1944	923	1021	47,5	52,5
Сельское поселение Посольское	1058	504	554	47,6	52,4
Сельское поселение Ранжуровское	1079	532	547	49,3	50,7
Сельское поселение Сухинское	1057	533	524	50,4	49,6
Сельское поселение Твороговское	1415	683	732	48,3	51,7
Сельское поселение Шергинское	1620	788	832	48,6	51,4
Кижингинский муниципальный район - сельское население	16509	7907	8602	47,9	52,1
Сельское поселение Верхнекижингинский сомон	938	480	458	51,2	48,8
Сельское поселение Верхнекодунский сомон	1253	631	622	50,4	49,6
Сельское поселение Кижингинский сомон	7050	3297	3753	46,8	53,2
село Кижинга (цмр)	6373	2955	3418	46,4	53,6
Сельское поселение Могсохонский сомон	1119	542	577	48,4	51,6
Сельское поселение Нижнекодунский сомон	1098	542	556	49,4	50,6
Сельское поселение Новокижингинск	1807	807	1000	44,7	55,3
Сельское поселение Среднекодунский сомон	461	226	235	49,0	51,0
Сельское поселение Сулхара	647	315	332	48,7	51,3
Сельское поселение Чесанский сомон	2136	1067	1069	50,0	50,0
Курумканский муниципальный район - сельское население	15007	7263	7744	48,4	51,6
Сельское поселение Аргада	1884	911	973	48,4	51,6
Сельское поселение Арзгун	927	457	470	49,3	50,7
Сельское поселение Барагхан	1325	636	689	48,0	52,0
Сельское поселение Дырен эвенкийское	1081	537	544	49,7	50,3
Сельское поселение Курумкан	5625	2659	2966	47,3	52,7
село Курумкан (цмр)	5465	2575	2890	47,1	52,9
Сельское поселение Майск	1048	517	531	49,3	50,7
Сельское поселение Могойто	998	496	502	49,7	50,3
Сельское поселение Сахули	618	306	312	49,5	50,5
Сельское поселение Улюнхан эвенкийское	920	443	477	48,2	51,8
Сельское поселение Элэсун	581	301	280	51,8	48,2
Кяхтинский муниципальный район	39785	20445	19340	51,4	48,6
Городское население	23433	12430	11003	53,0	47,0
Сельское население	16352	8015	8337	49,0	51,0
Городское поселение Город Кяхта	20069	10866	9203	54,1	45,9
Городское население - г. Кяхта (цмр)	20024	10827	9197	54,1	45,9
Сельское население	45	39	6	86,7	13,3
Городское поселение Наушкинское - городское население - пгт Наушки	3409	1603	1806	47,0	53,0
Сельское поселение Алтайское	710	336	374	47,3	52,7
Сельское поселение Большекударинское	1682	842	840	50,1	49,9
Сельское поселение Большелугское	671	315	356	46,9	53,1
Сельское поселение Зарянское	591	299	292	50,6	49,4
Сельское поселение Кударинское	1556	736	820	47,3	52,7

	Мужчины и женщины	Мужчины	Женщины	В общей численности населения, процентов	
				мужчины	женщины
Сельское поселение Малокударинское	641	312	329	48,7	51,3
Сельское поселение Мурочинское	502	264	238	52,6	47,4
Сельское поселение Новодесятниковское	271	144	127	53,1	46,9
Сельское поселение Первомайское	464	236	228	50,9	49,1
Сельское поселение Субуктуйское	416	205	211	49,3	50,7
Сельское поселение Тамирское	999	490	509	49,0	51,0
Сельское поселение Убур-Киретское	292	151	141	51,7	48,3
Сельское поселение Усть-Киранское	1704	845	859	49,6	50,4
Сельское поселение Усть-Кяхтинское	2035	989	1046	48,6	51,4
Сельское поселение Хоронхойское	2042	962	1080	47,1	52,9
Сельское поселение Чикойское	733	352	381	48,0	52,0
Сельское поселение Шарагольское	998	498	500	49,9	50,1
Муйский муниципальный район	13142	6590	6552	50,1	49,9
Городское население	11636	5751	5885	49,4	50,6
Сельское население	1506	839	667	55,7	44,3
Городское поселение поселок Таксимо	10099	5090	5009	50,4	49,6
Городское население - пгт Таксимо (цмр)	9438	4679	4759	49,6	50,4
Сельское население	661	411	250	62,2	37,8
Городское поселение Северомуйское - городское население - пгт Северомуйск	2198	1072	1126	48,8	51,2
Сельское поселение Муйская сельская администрация	845	428	417	50,7	49,3
Мухоршибирский муниципальный район - сельское население	24969	12149	12820	48,7	51,3
Сельское поселение Барское	466	217	249	46,6	53,4
Сельское поселение Бомское	365	187	178	51,2	48,8
Сельское поселение Калиновское	973	497	476	51,1	48,9
Сельское поселение Кусотинское	797	383	414	48,1	51,9
Сельское поселение Мухоршибирское - село Мухоршибирь (цмр)	5207	2381	2826	45,7	54,3
Сельское поселение Нарсатуйское	420	202	218	48,1	51,9
Сельское поселение Никольское	1310	637	673	48,6	51,4
Сельское поселение Новозаганское	2138	1014	1124	47,4	52,6
Сельское поселение Подлопатинское	1215	572	643	47,1	52,9
Сельское поселение Саганнурское	4142	1988	2154	48,0	52,0
Сельское поселение Тугнуйское	912	428	484	46,9	53,1
Сельское поселение Харашибирское	898	428	470	47,7	52,3
Сельское поселение Хонхолойское	1589	782	807	49,2	50,8
Сельское поселение Хошун-Узурское	599	277	322	46,2	53,8
Сельское поселение Цолгинское	2165	1303	862	60,2	39,8
Сельское поселение Шаралдайское	1773	853	920	48,1	51,9
Окинский муниципальный район - сельское население	5353	2755	2598	51,5	48,5
Сельское поселение Бурунгольское	787	465	322	59,1	40,9
Сельское поселение Орликское	3008	1509	1499	50,2	49,8
село Орлик (цмр)	2555	1243	1312	48,6	51,4
Сельское поселение Саянское	513	245	268	47,8	52,2
Сельское поселение Сойотское	1045	536	509	51,3	48,7

	Мужчины и женщины	Мужчины	Женщины	В общей численности населения, процентов	
				мужчины	женщины
Прибайкальский муниципальный район - сельское население	26856	12539	14317	46,7	53,3
Сельское поселение Гремячинское	1285	603	682	46,9	53,1
Сельское поселение Зырянское	931	453	478	48,7	51,3
Сельское поселение Ильинское	4320	1987	2333	46,0	54,0
Сельское поселение Итанцинское	2324	1104	1220	47,5	52,5
Сельское поселение Мостовское	1050	503	547	47,9	52,1
Сельское поселение Нестеровское	1346	685	661	50,9	49,1
Сельское поселение Таловское	2912	1324	1588	45,5	54,5
Сельское поселение Татауровское	3116	1414	1702	45,4	54,6
Сельское поселение Турунтаевское	6863	3209	3654	46,8	53,2
село Турунтаево (цмр)	5901	2729	3172	46,2	53,8
Сельское поселение Туркинское	2709	1257	1452	46,4	53,6
Северо-Байкальский муниципальный район	14035	6783	7252	48,3	51,7
Городское население	10760	5190	5570	48,2	51,8
Сельское население	3275	1593	1682	48,6	51,4
Городское поселение Поселок Кичера - городское население - пгт Кичера	1375	682	693	49,6	50,4
Городское поселение Поселок Нижнеангарск	5046	2375	2671	47,1	52,9
Городское население - пгт Нижнеангарск (цмр)	5030	2367	2663	47,1	52,9
Сельское население	16	8	8	50,0	50,0
Городское поселение Поселок Новый Уоян - городское население - пгт Новый Уоян	3963	1936	2027	48,9	51,1
Городское поселение Янчукан - городское население - пгт Янчукан	392	205	187	52,3	47,7
Сельское поселение Ангоянское	664	324	340	48,8	51,2
Сельское поселение Байкальское эвенкийское	675	313	362	46,4	53,6
Сельское поселение Верхнезаймское	617	288	329	46,7	53,3
Сельское поселение Куморское эвенкийское	562	279	283	49,6	50,4
Сельское поселение Уоянское эвенкийское	333	176	157	52,9	47,1
Сельское поселение Холодное эвенкийское	408	205	203	50,2	49,8
Селенгинский муниципальный район	46427	22826	23601	49,2	50,8
Городское население	24582	11818	12764	48,1	51,9
Сельское население	21845	11008	10837	50,4	49,6
Городское поселение Город Гусиноозерск	26183	12923	13260	49,4	50,6
Городское население - г. Гусиноозерск (цмр)	24582	11818	12764	48,1	51,9
Сельское население	1601	1105	496	69,0	31,0
Сельское поселение Бараты	590	284	306	48,1	51,9
Сельское поселение Гусиное Озеро	3140	1506	1634	48,0	52,0
Сельское поселение Ехэ-Цаган	400	194	206	48,5	51,5
Сельское поселение Жаргаланта	939	484	455	51,5	48,5
Сельское поселение Загустайское	3349	1631	1718	48,7	51,3
Сельское поселение Иройское	1640	822	818	50,1	49,9
Сельское поселение Нижнебукуновское	1541	742	799	48,2	51,8
Сельское поселение Новоселенгинское	2500	1189	1311	47,6	52,4
Сельское поселение Ноехонское	989	511	478	51,7	48,3
Сельское поселение Селендума	3010	1481	1529	49,2	50,8
Сельское поселение Сутой	361	162	199	44,9	55,1

	Мужчины и женщины	Мужчины	Женщины	В общей численности населения, процентов	
				мужчины	женщины
Сельское поселение Таежное	149	77	72	51,7	48,3
Сельское поселение Темник	608	299	309	49,2	50,8
Сельское поселение Убур-Дзокойское	1028	521	507	50,7	49,3
Тарбагатайский муниципальный район - сельское население	16476	7925	8551	48,1	51,9
Сельское поселение Барыкинское	536	241	295	45,0	55,0
Сельское поселение Большекуналейское	1147	553	594	48,2	51,8
Сельское поселение Верхнежиримское	1409	702	707	49,8	50,2
Сельское поселение Десятниковское	926	450	476	48,6	51,4
Сельское поселение Заводское	1303	633	670	48,6	51,4
Сельское поселение Куйтунское	1128	544	584	48,2	51,8
Сельское поселение Нижнежиримское	460	226	234	49,1	50,9
Сельское поселение Саянтуйское	3699	1811	1888	49,0	51,0
Сельское поселение Тарбагатайское	4757	2246	2511	47,2	52,8
село Тарбагатай (цмр)	4308	2023	2285	47,0	53,0
Сельское поселение Шалутское	1111	519	592	46,7	53,3
Тункинский муниципальный район - сельское население	22672	10763	11909	47,5	52,5
Сельское поселение Аршан	2657	1171	1486	44,1	55,9
Сельское поселение Галбай	820	408	412	49,8	50,2
Сельское поселение Далахай	778	367	411	47,2	52,8
Сельское поселение Жемчуг	1906	904	1002	47,4	52,6
Сельское поселение Зун-Мурино	1288	613	675	47,6	52,4
Сельское поселение Кыренское - село Кырен (цмр)	5406	2490	2916	46,1	53,9
Сельское поселение Монды	1007	496	511	49,3	50,7
Сельское поселение Толтой	1008	505	503	50,1	49,9
Сельское поселение Торы	1318	642	676	48,7	51,3
Сельское поселение Тунка	2518	1193	1325	47,4	52,6
Сельское поселение Туран	894	424	470	47,4	52,6
Сельское поселение Харбяты	846	429	417	50,7	49,3
Сельское поселение Хойто-Гол	657	343	314	52,2	47,8
Сельское поселение Хужиры	1569	778	791	49,6	50,4
Хоринский муниципальный район - сельское население	18467	8966	9501	48,6	51,4
Сельское поселение Ашангинское	1024	514	510	50,2	49,8
Сельское поселение Верхнекурбинское	1909	943	966	49,4	50,6
Сельское поселение Верхнеталецкое	1309	655	654	50,0	50,0
Сельское поселение Краснопартизанское	1043	531	512	50,9	49,1
Сельское поселение Кульское	737	377	360	51,2	48,8
Сельское поселение Ойбонтовское	249	110	139	44,2	55,8
Сельское поселение Удинское	1288	650	638	50,5	49,5
Сельское поселение Улан-Одонское	893	430	463	48,2	51,8
Сельское поселение Хандагайское	619	295	324	47,7	52,3
Сельское поселение Хасуртайское	648	326	322	50,3	49,7
Сельское поселение Хоринское	8748	4135	4613	47,3	52,7
село Хоринск (цмр)	8138	3844	4294	47,2	52,8

	Мужчины и женщины	Мужчины	Женщины	В общей численности населения, процентов	
				мужчины	женщины
Республика Тыва	307930	145965	161965	47,4	52,6
Городское население	163402	76432	86970	46,8	53,2
Сельское население	144528	69533	74995	48,1	51,9
Городской округ г. Кызыл - городское население - г. Кызыл	109918	51152	58766	46,5	53,5
Городской округ г. Ак-Довурак - городское население - г. Ак-Довурак	13468	6199	7269	46,0	54,0
Муниципальный район Бай-Тайгинский кожуун - сельское население	10803	5184	5619	48,0	52,0
Сельское поселение сумон Бай-Тал	1786	848	938	47,5	52,5
Сельское поселение сумон Кара-Холь	1395	669	726	48,0	52,0
Сельское поселение сумон Кызыл-Даг	857	456	401	53,2	46,8
Сельское поселение сумон Тээли - село Тээли (цмр)	3390	1570	1820	46,3	53,7
Сельское поселение сумон Хемчик	800	378	422	47,3	52,7
Сельское поселение сумон Шуй	1832	908	924	49,6	50,4
Сельское поселение сумон Ээр-Хавак	743	355	388	47,8	52,2
Муниципальный район Барун-Хемчикский кожуун - сельское население	12847	6250	6597	48,6	51,4
Сельское поселение сумон Ак	808	409	399	50,6	49,4
Сельское поселение сумон Аксы-Барлык	934	457	477	48,9	51,1
Сельское поселение сумон Аянгаты	540	271	269	50,2	49,8
Сельское поселение сумон Барлык	1468	725	743	49,4	50,6
Сельское поселение сумон Бижиктиг-Хая	576	286	290	49,7	50,3
Сельское поселение сумон Кызыл-Мажалык - село Кызыл-Мажалык (цмр)	5072	2411	2661	47,5	52,5
Сельское поселение сумон Хонделен	559	274	285	49,0	51,0
Сельское поселение сумон Шекпээр	1272	631	641	49,6	50,4
Сельское поселение сумон Эрги-Барлык	1618	786	832	48,6	51,4
Муниципальный район Дзун-Хемчикский кожуун	19918	9571	10347	48,1	51,9
Городское население	9035	4200	4835	46,5	53,5
Сельское население	10883	5371	5512	49,4	50,6
Городское поселение г. Чадан	9214	4291	4923	46,6	53,4
Городское население - г. Чадан (цмр)	9035	4200	4835	46,5	53,5
Сельское население	179	91	88	50,8	49,2
Сельское поселение сумон Баян-Тала	749	363	386	48,5	51,5
Сельское поселение сумон Ийме	678	332	346	49,0	51,0
Сельское поселение сумон Теве-Хая	1476	746	730	50,5	49,5
Сельское поселение сумон Хайыракан	1337	623	714	46,6	53,4
Сельское поселение сумон Хондергей	916	467	449	51,0	49,0
Сельское поселение сумон Хорум-Даг	447	220	227	49,2	50,8
Сельское поселение сумон Чадан	1454	726	728	49,9	50,1
Сельское поселение сумон Чыраа-Бажы	1515	740	775	48,8	51,2
Сельское поселение сумон Чыргакаы	794	406	388	51,1	48,9
Сельское поселение сумон Шеми	1111	539	572	48,5	51,5
Сельское поселение сумон Элдиг-Хем	227	118	109	52,0	48,0

	Мужчины и женщины	Мужчины	Женщины	В общей численности населения, процентов	
				мужчины	женщины
Муниципальный район Каа-Хемский кожуун - сельское население	12279	5869	6410	47,8	52,2
Сельское поселение сумон Бояровка	673	340	333	50,5	49,5
Сельское поселение сумон Бурен-Бай-Хаак	1219	596	623	48,9	51,1
Сельское поселение сумон Бурен-Хем	950	443	507	46,6	53,4
Сельское поселение сумон Дерзиг-Аксы	973	487	486	50,1	49,9
Сельское поселение сумон Ильинка	836	400	436	47,8	52,2
Сельское поселение сумон Кок-Хаак	396	204	192	51,5	48,5
Сельское поселение сумон Кундустуг	649	317	332	48,8	51,2
Сельское поселение сумон Сарыг-Сеп	4481	2039	2442	45,5	54,5
село Сарыг-Сеп (цмр)	4417	2012	2405	45,6	54,4
Сельское поселение сумон Сизим	803	410	393	51,1	48,9
Сельское поселение сумон Суг-Бажы	786	384	402	48,9	51,1
Сельское поселение сумон Усть-Бурен	513	249	264	48,5	51,5
Муниципальный район Кызылский кожуун	27659	13256	14403	47,9	52,1
Городское население	15044	7185	7859	47,8	52,2
Сельское население	12615	6071	6544	48,1	51,9
Городское поселение пгт Каа-Хем	15047	7188	7859	47,8	52,2
Городское население - пгт Каа-Хем (цмр)	15044	7185	7859	47,8	52,2
Сельское население	3	3	-	100,0	-
Сельское поселение сумон Баян-Кол	1252	614	638	49,0	51,0
Сельское поселение сумон Кара-Хаак	1276	603	673	47,3	52,7
Сельское поселение сумон Сукпак	4187	2006	2181	47,9	52,1
Сельское поселение сумон Терлиг-Хая	497	246	251	49,5	50,5
Сельское поселение сумон Усть-Элегест	1315	642	673	48,8	51,2
Сельское поселение сумон Целинное	1280	577	703	45,1	54,9
Сельское поселение сумон Черби	1127	561	566	49,8	50,2
Сельское поселение сумон Шамбалыг	510	262	248	51,4	48,6
Сельское поселение сумон Ээрбек	1168	557	611	47,7	52,3
Муниципальный район Монгун-Тайгинский кожуун - сельское население	5661	2684	2977	47,4	52,6
Сельское поселение сумон Каргы - село Мугур-Аксы (цмр)	4153	1958	2195	47,1	52,9
Сельское поселение сумон Моген-Бурен	1345	643	702	47,8	52,2
Сельское поселение сумон Тоолайлыг	163	83	80	50,9	49,1
Муниципальный район Овюрский кожуун - сельское население	7022	3281	3741	46,7	53,3
Сельское поселение сумон Дус-Даг	974	473	501	48,6	51,4
Сельское поселение сумон Саглы	815	372	443	45,6	54,4
Сельское поселение сумон Сарыг-Холь	470	229	241	48,7	51,3
Сельское поселение сумон Солчур	936	448	488	47,9	52,1
Сельское поселение сумон Хандагайты - село Хандагайты (цмр)	3207	1475	1732	46,0	54,0
Сельское поселение сумон Чаа-Суур	620	284	336	45,8	54,2
Муниципальный район Пий-Хемский кожуун	10092	4782	5310	47,4	52,6
Городское население	4981	2275	2706	45,7	54,3
Сельское население	5111	2507	2604	49,1	50,9

	Мужчины и женщины	Мужчины	Женщины	В общей численности населения, процентов	
				мужчины	женщины
Городское поселение г. Туран	5695	2606	3089	45,8	54,2
Городское население - г. Туран (цмр)	4981	2275	2706	45,7	54,3
Сельское население	714	331	383	46,4	53,6
Сельское поселение сумон Аржаан	835	417	418	49,9	50,1
Сельское поселение сумон Севи	385	187	198	48,6	51,4
Сельское поселение сумон Сесерлиг	716	357	359	49,9	50,1
Сельское поселение сумон Суш	494	254	240	51,4	48,6
Сельское поселение сумон Тарлаг	486	244	242	50,2	49,8
Сельское поселение сумон Уюк	804	390	414	48,5	51,5
Сельское поселение сумон Хадын	677	327	350	48,3	51,7
Муниципальный район Сут-Хольский кожуун - сельское население	8029	3848	4181	47,9	52,1
Сельское поселение сумон Ак-Даш	563	254	309	45,1	54,9
Сельское поселение сумон Алдан-Маадыр	1109	555	554	50,0	50,0
Сельское поселение сумон Бора-Тайга	748	369	379	49,3	50,7
Сельское поселение сумон Ишкин	1064	520	544	48,9	51,1
Сельское поселение сумон Кара-Чыраа	823	397	426	48,2	51,8
Сельское поселение сумон Кызыл-Тайга	538	258	280	48,0	52,0
Сельское поселение сумон Суг-Аксы - село Суг-Аксы (цмр)	3184	1495	1689	47,0	53,0
Муниципальный район Тандинский кожуун - сельское население	12891	6162	6729	47,8	52,2
Сельское поселение сумон Арыг-Бажы	806	404	402	50,1	49,9
Сельское поселение сумон Бай-Хаак - село Бай-Хаак (цмр)	2981	1370	1611	46,0	54,0
Сельское поселение сумон Балгазын	3525	1708	1817	48,5	51,5
Сельское поселение сумон Дурген	2579	1213	1366	47,0	53,0
Сельское поселение сумон Кочетово	784	376	408	48,0	52,0
Сельское поселение сумон Кызыл-Арыг	650	342	308	52,6	47,4
Сельское поселение сумон Межегей	1142	531	611	46,5	53,5
Сельское поселение сумон Успенка	424	218	206	51,4	48,6
Муниципальный район Тере-Хольский кожуун - сельское население	1882	911	971	48,4	51,6
Сельское поселение сумон Балыктыг	96	53	43	55,2	44,8
Сельское поселение сумон Каргы	148	68	80	45,9	54,1
Сельское поселение сумон Шынаа - село Кунгуртуг (цмр)	1467	687	780	46,8	53,2
Сельское поселение сумон Эми	171	103	68	60,2	39,8
Муниципальный район Тес-Хемский кожуун - сельское население	8174	3876	4298	47,4	52,6
Сельское поселение сумон Берт-Даг	1034	504	530	48,7	51,3
Сельское поселение сумон Кызыл-Чыраа	841	417	424	49,6	50,4
Сельское поселение сумон О-Шынаа	863	413	450	47,9	52,1
Сельское поселение сумон Самагалтай - село Самагалтай (цмр)	3233	1500	1733	46,4	53,6
Сельское поселение сумон У-Шынаа	411	200	211	48,7	51,3
Сельское поселение сумон Чыргаланды	1039	472	567	45,4	54,6
Сельское поселение сумон Шуурмак	753	370	383	49,1	50,9
Муниципальный район Тоджинский кожуун - сельское население	6020	2910	3110	48,3	51,7
Сельское поселение сумон Азас	1202	572	630	47,6	52,4

	Мужчины и женщины	Мужчины	Женщины	В общей численности населения, процентов	
				мужчины	женщины
Сельское поселение сумон Ий	1280	621	659	48,5	51,5
Сельское поселение сумон Сыстыг-Хем	144	75	69	52,1	47,9
Сельское поселение сумон Тоора-Хем	2932	1394	1538	47,5	52,5
село Тоора-Хем (цмр)	2387	1119	1268	46,9	53,1
Сельское поселение сумон Чазылары	137	76	61	55,5	44,5
Сельское поселение сумон Ырбан	325	172	153	52,9	47,1
Муниципальный район Улуг-Хемский кожуун	19266	9564	9702	49,6	50,4
Городское население	10956	5421	5535	49,5	50,5
Сельское население	8310	4143	4167	49,9	50,1
Городское поселение г. Шагонар - городское население - г. Шагонар (цмр)	10956	5421	5535	49,5	50,5
Сельское поселение сумон Арыг-Узуу	1421	706	715	49,7	50,3
Сельское поселение сумон Арыскан	630	316	314	50,2	49,8
Сельское поселение сумон Ийи-Тал	608	303	305	49,8	50,2
Сельское поселение сумон Иштии-Хем	527	265	262	50,3	49,7
Сельское поселение сумон Кок-Чыраа	584	317	267	54,3	45,7
Сельское поселение сумон Торгалыг	1198	599	599	50,0	50,0
Сельское поселение сумон Хайыракан	1872	897	975	47,9	52,1
Сельское поселение сумон Чааты	814	415	399	51,0	49,0
Сельское поселение сумон Эйлиг-Хем	656	325	331	49,5	50,5
Муниципальный район Чаа-Хольский кожуун - сельское население	6036	2941	3095	48,7	51,3
Сельское поселение сумон Ак-Дуруг	1408	697	711	49,5	50,5
Сельское поселение сумон Кызыл-Даг	1075	537	538	50,0	50,0
Сельское поселение сумон Чаа-Холь - село Чаа-Холь (цмр)	3250	1550	1700	47,7	52,3
Сельское поселение сумон Шанчы	303	157	146	51,8	48,2
Муниципальный район Чеди-Хольский кожуун - сельское население	7685	3637	4048	47,3	52,7
Сельское поселение сумон Сайлыг	1147	542	605	47,3	52,7
Сельское поселение сумон Хендерге	918	457	461	49,8	50,2
Сельское поселение сумон Хову-Аксы - село Хову-Аксы (цмр)	3672	1641	2031	44,7	55,3
Сельское поселение сумон Холчук	209	109	100	52,2	47,8
Сельское поселение сумон Чал-Кежиг	308	170	138	55,2	44,8
Сельское поселение сумон Элегест	1431	718	713	50,2	49,8
Муниципальный район Эрзинский кожуун - сельское население	8280	3888	4392	47,0	53,0
Сельское поселение сумон Бай-Даг	1266	600	666	47,4	52,6
Сельское поселение сумон Качык	269	126	143	46,8	53,2
Сельское поселение сумон Морен	1061	485	576	45,7	54,3
Сельское поселение сумон Нарын	1691	814	877	48,1	51,9
Сельское поселение сумон Сарыг-Булун	802	382	420	47,6	52,4
Сельское поселение сумон Эрзин - село Эрзин (цмр)	3191	1481	1710	46,4	53,6
Республика Хакасия	532403	246885	285518	46,4	53,6
Городское население	358187	164317	193870	45,9	54,1
Сельское население	174216	82568	91648	47,4	52,6
Городской округ город Абакан - городское население - г. Абакан	165214	75748	89466	45,8	54,2



	Мужчины и женщины	Мужчины	Женщины	В общей численности населения, процентов	
				мужчины	женщины
Городской округ город Абаза - городское население - г. Абаза	17115	8083	9032	47,2	52,8
Городской округ город Саяногорск - городское население	63322	29382	33940	46,4	53,6
г. Саяногорск	49887	23101	26786	46,3	53,7
пгт Майна	5062	2384	2678	47,1	52,9
пгт Черемушки	8373	3897	4476	46,5	53,5
Городской округ город Сорск - городское население - г. Сорск	12143	5602	6541	46,1	53,9
Городской округ город Черногорск - городское население	74773	33696	41077	45,1	54,9
г. Черногорск	72147	32485	39662	45,0	55,0
пгт Пригорск	2626	1211	1415	46,1	53,9
Алтайский муниципальный район - сельское население	25559	11973	13586	46,8	53,2
Сельское поселение Аршановский сельсовет	1804	836	968	46,3	53,7
Сельское поселение Белоярский сельсовет	10978	5087	5891	46,3	53,7
село Белый Яр (цпр)	10014	4641	5373	46,3	53,7
Сельское поселение Изыхский сельсовет	1580	733	847	46,4	53,6
Сельское поселение Кировский сельсовет	1563	740	823	47,3	52,7
Сельское поселение Краснополянский сельсовет	884	428	456	48,4	51,6
Сельское поселение Новомихайловский сельсовет	1011	462	549	45,7	54,3
Сельское поселение Новороссийский сельсовет	2170	1009	1161	46,5	53,5
Сельское поселение Очурский сельсовет	2020	1004	1016	49,7	50,3
Сельское поселение Подсинский сельсовет	3549	1674	1875	47,2	52,8
Аскизский муниципальный район	40912	19429	21483	47,5	52,5
Городское население	10231	4813	5418	47,0	53,0
Сельское население	30681	14616	16065	47,6	52,4
Аскизское городское поселение - городское население - пгт Аскиз	5208	2433	2775	46,7	53,3
Бискалжинское городское поселение	1352	652	700	48,2	51,8
Городское население - пгт Бискалжа	1267	605	662	47,8	52,2
Сельское население	85	47	38	55,3	44,7
Вершино-Тейское городское поселение - городское население - пгт Вершина Теи	3756	1775	1981	47,3	52,7
Сельское поселение Аскизский сельсовет	8510	3960	4550	46,5	53,5
село Аскиз (цпр)	7267	3336	3931	45,9	54,1
Сельское поселение Базинский сельсовет	849	405	444	47,7	52,3
Сельское поселение Балыксинский сельсовет	2361	1144	1217	48,5	51,5
Сельское поселение Бельтирский сельсовет	4853	2247	2606	46,3	53,7
Сельское поселение Бирикчуский сельсовет	2795	1313	1482	47,0	53,0
Сельское поселение Верх-Аскизский сельсовет	1203	573	630	47,6	52,4
Сельское поселение Есинский сельсовет	3061	1502	1559	49,1	50,9
Сельское поселение Кызласский сельсовет	1776	866	910	48,8	51,2
Сельское поселение Пуланкольский сельсовет	988	501	487	50,7	49,3
Сельское поселение Усть-Камыштинский сельсовет	2201	1085	1116	49,3	50,7
Сельское поселение Усть-Чульский сельсовет	1999	973	1026	48,7	51,3
Бейский муниципальный район - сельское население	19305	9237	10068	47,8	52,2
Сельское поселение Бейский сельсовет	5338	2516	2822	47,1	52,9
село Бея (цпр)	5247	2465	2782	47,0	53,0

	Мужчины и женщины	Мужчины	Женщины	В общей численности населения, процентов	
				мужчины	женщины
Сельское поселение Большемонокский сельсовет	1079	536	543	49,7	50,3
Сельское поселение Бондаревский сельсовет	2138	985	1153	46,1	53,9
Сельское поселение Кирбинский сельсовет	1458	705	753	48,4	51,6
Сельское поселение Куйбышевский сельсовет	1624	792	832	48,8	51,2
Сельское поселение Новоенисейский сельсовет	1761	852	909	48,4	51,6
Сельское поселение Новотроицкий сельсовет	807	384	423	47,6	52,4
Сельское поселение Сабинский сельсовет	2851	1356	1495	47,6	52,4
Сельское поселение Табатский сельсовет	2249	1111	1138	49,4	50,6
Богградский муниципальный район - сельское население	15869	7527	8342	47,4	52,6
Сельское поселение Богградский сельсовет	4846	2282	2564	47,1	52,9
село Боград (цмр)	4670	2197	2473	47,0	53,0
Сельское поселение Большеербинский сельсовет	1163	546	617	46,9	53,1
Сельское поселение Бородинский сельсовет	1936	935	1001	48,3	51,7
Сельское поселение Знаменский сельсовет	1765	846	919	47,9	52,1
Сельское поселение Первомайский сельсовет	1977	956	1021	48,4	51,6
Сельское поселение Пушновский сельсовет	662	321	341	48,5	51,5
Сельское поселение Сарагашский сельсовет	990	456	534	46,1	53,9
Сельское поселение Советско-Хакасский сельсовет	1015	477	538	47,0	53,0
Сельское поселение Сонский сельсовет	750	346	404	46,1	53,9
Сельское поселение Троицкий сельсовет	765	362	403	47,3	52,7
Орджоникидзевский муниципальный район - сельское население	12841	5992	6849	46,7	53,3
Сельское поселение Копьевский 1 сельсовет - поселок Копьево (цмр)	4401	1993	2408	45,3	54,7
Сельское поселение Гайдаровский сельсовет	291	133	158	45,7	54,3
Сельское поселение Копьевский сельсовет	1085	525	560	48,4	51,6
Сельское поселение Красноюсский сельсовет	1753	842	911	48,0	52,0
Сельское поселение Новомарьясовский сельсовет	1615	771	844	47,7	52,3
Сельское поселение Орджоникидзевский сельсовет	522	252	270	48,3	51,7
Сельское поселение Приисковый сельсовет	470	215	255	45,7	54,3
Сельское поселение Саралинский сельсовет	918	420	498	45,8	54,2
Сельское поселение Устинкинский сельсовет	1786	841	945	47,1	52,9
Таштыпский муниципальный район - сельское население	16582	8015	8567	48,3	51,7
Сельское поселение Анчулский сельсовет	931	459	472	49,3	50,7
Сельское поселение Арбатский сельсовет	2741	1317	1424	48,0	52,0
Сельское поселение Большеонский сельсовет	84	52	32	61,9	38,1
Сельское поселение Большесейский сельсовет	1006	474	532	47,1	52,9
Сельское поселение Бутрахтинский сельсовет	751	378	373	50,3	49,7
Сельское поселение Имекский сельсовет	2226	1096	1130	49,2	50,8
Сельское поселение Матурский сельсовет	1412	692	720	49,0	51,0
Сельское поселение Нижнесирский сельсовет	1008	491	517	48,7	51,3
Сельское поселение Таштыпский сельсовет - село Таштып (цмр)	6423	3056	3367	47,6	52,4
Усть-Абаканский муниципальный район	39397	18420	20977	46,8	53,2
Городское население	14578	6635	7943	45,5	54,5
Сельское население	24819	11785	13034	47,5	52,5



	Мужчины и женщины	Мужчины	Женщины	В общей численности населения, процентов	
				мужчины	женщины
Усть-Абаканское городское поселение - городское население - пгт Усть-Абакан (цмр)	14578	6635	7943	45,5	54,5
Сельское поселение Вершино-Биджинский сельсовет	1136	531	605	46,7	53,3
Сельское поселение Весенненский сельсовет	888	432	456	48,6	51,4
Сельское поселение Доможаковский сельсовет	1549	779	770	50,3	49,7
Сельское поселение Калининский сельсовет	5341	2558	2783	47,9	52,1
Сельское поселение Московский сельсовет	1427	673	754	47,2	52,8
Сельское поселение Опытненский сельсовет	1558	713	845	45,8	54,2
Сельское поселение Райковский сельсовет	2023	980	1043	48,4	51,6
Сельское поселение Расцветовский сельсовет	3001	1363	1638	45,4	54,6
Сельское поселение Сапоговский сельсовет	2358	1135	1223	48,1	51,9
Сельское поселение Солнечный сельсовет	2050	979	1071	47,8	52,2
Сельское поселение Усть-Бюрский сельсовет	2134	993	1141	46,5	53,5
Сельское поселение Чарковский сельсовет	1354	649	705	47,9	52,1
Ширинский муниципальный район	29371	13781	15590	46,9	53,1
Городское население	811	358	453	44,1	55,9
Сельское население	28560	13423	15137	47,0	53,0
Жемчужненское городское поселение	2230	993	1237	44,5	55,5
Городское население - пгт Жемчужный кп	811	358	453	44,1	55,9
Сельское население	1419	635	784	44,7	55,3
Сельское поселение Ширинский сельсовет село Шира (цмр)	10145	4725	5420	46,6	53,4
9448	4371	5077	46,3	53,7	
Сельское поселение Беренжакский сельсовет	271	179	92	66,1	33,9
Сельское поселение Борцовский сельсовет	1702	807	895	47,4	52,6
Сельское поселение Воротский сельсовет	512	252	260	49,2	50,8
Сельское поселение Джиримский сельсовет	836	405	431	48,4	51,6
Сельское поселение Ефремкинский сельсовет	713	340	373	47,7	52,3
Сельское поселение Коммунарковский сельсовет	2394	1145	1249	47,8	52,2
Сельское поселение Селосонский сельсовет	855	406	449	47,5	52,5
Сельское поселение Соленоозерный сельсовет	736	365	371	49,6	50,4
Сельское поселение Спиринский сельсовет	846	394	452	46,6	53,4
Сельское поселение Туимский сельсовет	4239	1896	2343	44,7	55,3
Сельское поселение Фыркальский сельсовет	750	341	409	45,5	54,5
Сельское поселение Целинный сельсовет	1533	735	798	47,9	52,1
Сельское поселение Черноозерный сельсовет	1609	798	811	49,6	50,4
Алтайский край	2419755	1117455	1302300	46,2	53,8
Городское население	1323578	600397	723181	45,4	54,6
Сельское население	1096177	517058	579119	47,2	52,8
Барнаульский городской округ	670332	300058	370274	44,8	55,2
Городское население	631634	281397	350237	44,6	55,4
г. Барнаул	612401	272952	339449	44,6	55,4
внутригородские районы					
Железнодорожный	113970	49743	64227	43,6	56,4
Индустриальный	167324	76137	91187	45,5	54,5
Ленинский	141179	62154	79025	44,0	56,0

	Мужчины и женщины	Мужчины	Женщины	В общей численности населения, процентов	
				мужчины	женщины
Октябрьский	98483	43102	55381	43,8	56,2
Центральный	91445	41816	49629	45,7	54,3
пгт Южный рп	19233	8445	10788	43,9	56,1
Сельское население	38698	18661	20037	48,2	51,8
Алейский городской округ - городское население - г. Алейск	29510	15011	14499	50,9	49,1
Белокурихинский городской округ - городское население - г. Белокуриха	14661	6607	8054	45,1	54,9
Бийский городской округ	219328	97945	121383	44,7	55,3
Городское население – г. Бийск	210115	93666	116449	44,6	55,4
Сельское население	9213	4279	4934	46,4	53,6
Заринский городской округ - городское население - г. Заринск	48461	22182	26279	45,8	54,2
Каменский городской округ	44648	20144	24504	45,1	54,9
Городское население – г. Камень-на-Оби	43888	19790	24098	45,1	54,9
Сельское население	760	354	406	46,6	53,4
Новоалтайский городской округ - городское население - г. Новоалтайск	70437	32686	37751	46,4	53,6
Рубцовский городской округ - городское население - г. Рубцовск	147002	69394	77608	47,2	52,8
Сибирский городской округ - городское население – посёлок Сибирский	11306	6950	4356	61,5	38,5
Славгородский городской округ	33196	14870	18326	44,8	55,2
Городское население – г. Славгород	32389	14468	17921	44,7	55,3
Сельское население	807	402	405	49,8	50,2
Ярвской городской округ - городское население - г. Ярвое	18604	8194	10410	44,0	56,0
Алейский муниципальный район - сельское население	16800	8038	8762	47,8	52,2
Сельское поселение Алейский сельсовет	1509	746	763	49,4	50,6
Сельское поселение Александровский сельсовет	405	208	197	51,4	48,6
Сельское поселение Безголосовский сельсовет	629	301	328	47,9	52,1
Сельское поселение Большепанюшевский сельсовет	695	323	372	46,5	53,5
Сельское поселение Боровской сельсовет	1131	532	599	47,0	53,0
Сельское поселение Ветёльский сельсовет	321	150	171	46,7	53,3
Сельское поселение Дружбинский сельсовет	1162	541	621	46,6	53,4
Сельское поселение Дубровский сельсовет	952	448	504	47,1	52,9
Сельское поселение Заветильичёвский сельсовет	1523	733	790	48,1	51,9
Сельское поселение Кабаковский сельсовет	621	302	319	48,6	51,4
Сельское поселение Кашинский сельсовет	748	345	403	46,1	53,9
Сельское поселение Кировский сельсовет	985	462	523	46,9	53,1
Сельское поселение Краснопартизанский сельсовет	579	284	295	49,1	50,9
Сельское поселение Малиновский сельсовет	386	192	194	49,7	50,3
Сельское поселение Моховской сельсовет	983	474	509	48,2	51,8
Сельское поселение Осколковский сельсовет	806	386	420	47,9	52,1
Сельское поселение Платавский сельсовет	509	247	262	48,5	51,5
Сельское поселение Савинский сельсовет	480	234	246	48,8	51,2
Сельское поселение Совхозный сельсовет	546	248	298	45,4	54,6
Сельское поселение Урюпинский сельсовет	647	311	336	48,1	51,9



	Мужчины и женщины	Мужчины	Женщины	В общей численности населения, процентов	
				мужчины	женщины
Сельское поселение Фрунзенский сельсовет	610	282	328	46,2	53,8
Сельское поселение Чапаевский сельсовет	573	289	284	50,4	49,6
Алтайский муниципальный район - сельское население	25645	11957	13688	46,6	53,4
Сельское поселение Айский сельсовет	3220	1551	1669	48,2	51,8
Сельское поселение Алтайский сельсовет - село Алтайское (цпр)	13713	6282	7431	45,8	54,2
Сельское поселение Беловский сельсовет	471	243	228	51,6	48,4
Сельское поселение Куяганский сельсовет	907	405	502	44,7	55,3
Сельское поселение Куячинский сельсовет	839	410	429	48,9	51,1
Сельское поселение Макарьевский сельсовет	468	222	246	47,4	52,6
Сельское поселение Нижнекаменский сельсовет	2120	988	1132	46,6	53,4
Сельское поселение Пролетарский сельсовет	1336	638	698	47,8	52,2
Сельское поселение Россошинский сельсовет	1051	506	545	48,1	51,9
Сельское поселение Старобелокурихинский сельсовет	1520	712	808	46,8	53,2
Баевский муниципальный район - сельское население	10979	5101	5878	46,5	53,5
Сельское поселение Баевский сельсовет - село Баево (цпр)	4707	2129	2578	45,2	54,8
Сельское поселение Верх-Пайвинский сельсовет	767	352	415	45,9	54,1
Сельское поселение Верх-Чуманский сельсовет	960	448	512	46,7	53,3
Сельское поселение Нижнепайвинский сельсовет	336	175	161	52,1	47,9
Сельское поселение Нижнечуманский сельсовет	1313	621	692	47,3	52,7
Сельское поселение Паклинский сельсовет	593	281	312	47,4	52,6
Сельское поселение Плотавский сельсовет	991	480	511	48,4	51,6
Сельское поселение Прослаухинский сельсовет	544	263	281	48,3	51,7
Сельское поселение Ситниковский сельсовет	768	352	416	45,8	54,2
Бийский муниципальный район - сельское население	34067	15970	18097	46,9	53,1
Сельское поселение Большеугрениевский сельсовет	894	413	481	46,2	53,8
Сельское поселение Верх-Бехтемирский сельсовет	1006	486	520	48,3	51,7
Сельское поселение Верх-Катунский сельсовет	3872	1758	2114	45,4	54,6
Сельское поселение Енисейский сельсовет	1544	745	799	48,3	51,7
Сельское поселение Заринский сельсовет	1629	750	879	46,0	54,0
Сельское поселение Калининский сельсовет	1082	514	568	47,5	52,5
Сельское поселение Лесной сельсовет	2280	1057	1223	46,4	53,6
Сельское поселение Малоенисейский сельсовет	2900	1375	1525	47,4	52,6
Сельское поселение Малоугрениевский сельсовет	3395	1621	1774	47,7	52,3
Сельское поселение Новиковский сельсовет	1545	743	802	48,1	51,9
Сельское поселение Первомайский сельсовет	6301	2978	3323	47,3	52,7
Сельское поселение Светлоозерский сельсовет	1711	778	933	45,5	54,5
Сельское поселение Сростинский сельсовет	2992	1372	1620	45,9	54,1
Сельское поселение Усятский сельсовет	1640	780	860	47,6	52,4
Сельское поселение Шебалинский сельсовет	1276	600	676	47,0	53,0
Благовещенский муниципальный район	30783	14415	16368	46,8	53,2
Городское население	18298	8449	9849	46,2	53,8
Сельское население	12485	5966	6519	47,8	52,2

	Мужчины и женщины	Мужчины	Женщины	В общей численности населения, процентов	
				мужчины	женщины
Городское поселение Благовещенский поссовет	11723	5501	6222	46,9	53,1
Городское население - пгт Благовещенка рп (цмр)	11626	5453	6173	46,9	53,1
Сельское население	97	48	49	49,5	50,5
Городское поселение Степноозёрский поссовет - городское население - пгт Степное Озеро рп	6672	2996	3676	44,9	55,1
Сельское поселение Алексеевский сельсовет	534	252	282	47,2	52,8
Сельское поселение Гляденьский сельсовет	1453	690	763	47,5	52,5
Сельское поселение Ленковский сельсовет	3445	1613	1832	46,8	53,2
Сельское поселение Нижнекучукский сельсовет	558	273	285	48,9	51,1
Сельское поселение Николаевский сельсовет	1105	510	595	46,2	53,8
Сельское поселение Новокулундинский сельсовет	1222	611	611	50,0	50,0
Сельское поселение Орлеанский сельсовет	639	308	331	48,2	51,8
Сельское поселение Суворовский сельсовет	1044	512	532	49,0	51,0
Сельское поселение Шимолинский сельсовет	1367	656	711	48,0	52,0
Сельское поселение Яготинский сельсовет	1021	493	528	48,3	51,7
Бурлинский муниципальный район - сельское население	12042	5784	6258	48,0	52,0
Сельское поселение Асямовский сельсовет	302	143	159	47,4	52,6
Сельское поселение Бурлинский сельсовет - село Бурла (цмр)	4304	2009	2295	46,7	53,3
Сельское поселение Майский сельсовет	415	196	219	47,2	52,8
Сельское поселение Михайловский сельсовет	1426	713	713	50,0	50,0
Сельское поселение Новоандреевский сельсовет	354	165	189	46,6	53,4
Сельское поселение Новопесчанский сельсовет	962	472	490	49,1	50,9
Сельское поселение Новосельский сельсовет	937	459	478	49,0	51,0
Сельское поселение Ореховский сельсовет	765	364	401	47,6	52,4
Сельское поселение Партизанский сельсовет	843	399	444	47,3	52,7
Сельское поселение Рожковский сельсовет	606	303	303	50,0	50,0
Сельское поселение Устьянский сельсовет	1128	561	567	49,7	50,3
Быстроистокский муниципальный район - сельское население	10150	4752	5398	46,8	53,2
Сельское поселение Акутихинский сельсовет	1112	527	585	47,4	52,6
Сельское поселение Быстроистокский сельсовет - село Быстрый Исток (цмр)	3852	1735	2117	45,0	55,0
Сельское поселение Верх-Ануйский сельсовет	1274	602	672	47,3	52,7
Сельское поселение Верх-Озёрнинский сельсовет	500	249	251	49,8	50,2
Сельское поселение Новопокровский сельсовет	989	473	516	47,8	52,2
Сельское поселение Приобский сельсовет	858	414	444	48,3	51,7
Сельское поселение Усть-Ануйский сельсовет	301	156	145	51,8	48,2
Сельское поселение Хлебоборный сельсовет	1264	596	668	47,2	52,8
Волчихинский муниципальный район - сельское население	19703	9223	10480	46,8	53,2
Сельское поселение Берёзовский сельсовет	541	259	282	47,9	52,1
Сельское поселение Бор-Форпостовский сельсовет	939	444	495	47,3	52,7
Сельское поселение Волчихинский сельсовет	10538	4861	5677	46,1	53,9
село Волчиха (цмр)	10396	4792	5604	46,1	53,9
Сельское поселение Востровский сельсовет	1301	616	685	47,3	52,7
Сельское поселение Коминтерновский сельсовет	445	219	226	49,2	50,8
Сельское поселение Малышево-Логовской сельсовет	1171	557	614	47,6	52,4
Сельское поселение Новокормихинский сельсовет	543	249	294	45,9	54,1

	Мужчины и женщины	Мужчины	Женщины	В общей численности населения, процентов	
				мужчины	женщины
Сельское поселение Правдинский сельсовет	615	298	317	48,5	51,5
Сельское поселение Приборовской сельсовет	374	184	190	49,2	50,8
Сельское поселение Пятковологовской сельсовет	399	194	205	48,6	51,4
Сельское поселение Селивёрстовский сельсовет	829	391	438	47,2	52,8
Сельское поселение Солоновский сельсовет	926	435	491	47,0	53,0
Сельское поселение Усть-Волчихинский сельсовет	1082	516	566	47,7	52,3
Егорьевский муниципальный район - сельское население	14170	6683	7487	47,2	52,8
Сельское поселение Кругло-Семеновский сельсовет	613	294	319	48,0	52,0
Сельское поселение Лебяжинский сельсовет	2045	990	1055	48,4	51,6
Сельское поселение Малошелковниковский сельсовет	760	367	393	48,3	51,7
Сельское поселение Новогорьевский сельсовет	5855	2738	3117	46,8	53,2
село Новогорьевское (цмр)	5794	2707	3087	46,7	53,3
Сельское поселение Первомайский сельсовет	1104	497	607	45,0	55,0
Сельское поселение Сростинский сельсовет	2130	1013	1117	47,6	52,4
Сельское поселение Титовский сельсовет	1042	491	551	47,1	52,9
Сельское поселение Шубинский сельсовет	621	293	328	47,2	52,8
Ельцовский муниципальный район - сельское население	6339	2997	3342	47,3	52,7
Сельское поселение Верх-Ненинский сельсовет	284	144	140	50,7	49,3
Сельское поселение Ельцовский сельсовет - село Ельцовка (цмр)	2861	1328	1533	46,4	53,6
Сельское поселение Мартыновский сельсовет	1403	669	734	47,7	52,3
Сельское поселение Новокаменский сельсовет	425	199	226	46,8	53,2
Сельское поселение Последниковский сельсовет	172	88	84	51,2	48,8
Сельское поселение Пуштулимский сельсовет	846	405	441	47,9	52,1
Сельское поселение Черемшанский сельсовет	348	164	184	47,1	52,9
Завьяловский муниципальный район - сельское население	19305	9111	10194	47,2	52,8
Сельское поселение Гилёвский сельсовет	1306	625	681	47,9	52,1
Сельское поселение Глубоковский сельсовет	1816	856	960	47,1	52,9
Сельское поселение Гоноховский сельсовет	1907	922	985	48,3	51,7
Сельское поселение Завьяловский сельсовет	7153	3372	3781	47,1	52,9
село Завьялово (цмр)	6928	3263	3665	47,1	52,9
Сельское поселение Камышенский сельсовет	928	430	498	46,3	53,7
Сельское поселение Малиновский сельсовет	1345	616	729	45,8	54,2
Сельское поселение Овечкинский сельсовет	784	376	408	48,0	52,0
Сельское поселение Светловский сельсовет	556	266	290	47,8	52,2
Сельское поселение Тумановский сельсовет	397	197	200	49,6	50,4
Сельское поселение Харитоновский сельсовет	1166	543	623	46,6	53,4
Сельское поселение Чернавский сельсовет	655	308	347	47,0	53,0
Сельское поселение Чистоозёрский сельсовет	1292	600	692	46,4	53,6
Залесовский муниципальный район - сельское население	15074	7217	7857	47,9	52,1
Сельское поселение Большекалтайский сельсовет	651	321	330	49,3	50,7
Сельское поселение Борисовский сельсовет	1012	500	512	49,4	50,6
Сельское поселение Думчевский сельсовет	657	325	332	49,5	50,5
Сельское поселение Залесовский сельсовет	7534	3525	4009	46,8	53,2
село Залесово (цмр)	7290	3399	3891	46,6	53,4
Сельское поселение Кордонский сельсовет	721	366	355	50,8	49,2

	Мужчины и женщины	Мужчины	Женщины	В общей численности населения, процентов	
				мужчины	женщины
Сельское поселение Пещерский сельсовет	1443	720	723	49,9	50,1
Сельское поселение Тундрихинский сельсовет	723	352	371	48,7	51,3
Сельское поселение Черёмушкинский сельсовет	1447	676	771	46,7	53,3
Сельское поселение Шатуновский сельсовет	886	432	454	48,8	51,2
Заринский муниципальный район - сельское население	20136	9774	10362	48,5	51,5
Сельское поселение Аламбайский сельсовет	699	362	337	51,8	48,2
Сельское поселение Верх-Камышенский сельсовет	763	377	386	49,4	50,6
Сельское поселение Воскресенский сельсовет	435	208	227	47,8	52,2
Сельское поселение Голухинский сельсовет	1823	848	975	46,5	53,5
Сельское поселение Гоношихинский сельсовет	1351	664	687	49,1	50,9
Сельское поселение Гришинский сельсовет	546	267	279	48,9	51,1
Сельское поселение Жуланихинский сельсовет	719	342	377	47,6	52,4
Сельское поселение Зырянский сельсовет	711	354	357	49,8	50,2
Сельское поселение Комарский сельсовет	631	288	343	45,6	54,4
Сельское поселение Новодраченинский сельсовет	1168	562	606	48,1	51,9
Сельское поселение Новозырянский сельсовет	725	365	360	50,3	49,7
Сельское поселение Новокопыловский сельсовет	1133	559	574	49,3	50,7
Сельское поселение Новоманошкинский сельсовет	1460	707	753	48,4	51,6
Сельское поселение Смазневский сельсовет	1330	654	676	49,2	50,8
Сельское поселение Сосновский сельсовет	574	268	306	46,7	53,3
Сельское поселение Стародраченинский сельсовет	1106	543	563	49,1	50,9
Сельское поселение Тягунский сельсовет	2039	973	1066	47,7	52,3
Сельское поселение Хмелевский сельсовет	1205	565	640	46,9	53,1
Сельское поселение Шпагинский сельсовет	1023	524	499	51,2	48,8
Сельское поселение Яновский сельсовет	695	344	351	49,5	50,5
Змеиногорский муниципальный район	21022	9939	11083	47,3	52,7
Городское население	10955	5089	5866	46,5	53,5
Сельское население	10067	4850	5217	48,2	51,8
Городское поселение г. Змеиногорск	11155	5191	5964	46,5	53,5
Городское население - г. Змеиногорск (цмр)	10955	5089	5866	46,5	53,5
Сельское население	200	102	98	51,0	49,0
Сельское поселение Барановский сельсовет	2310	1108	1202	48,0	52,0
Сельское поселение Карамышевский сельсовет	1722	837	885	48,6	51,4
Сельское поселение Кузьминский сельсовет	928	439	489	47,3	52,7
Сельское поселение Никольский сельсовет	372	190	182	51,1	48,9
Сельское поселение Октябрьский сельсовет	1247	607	640	48,7	51,3
Сельское поселение Саввушинский сельсовет	1318	617	701	46,8	53,2
Сельское поселение Таловский сельсовет	908	432	476	47,6	52,4
Сельское поселение Черепановский сельсовет	1062	518	544	48,8	51,2
Зональный муниципальный район - сельское население	19676	9235	10441	46,9	53,1
Сельское поселение Буланихинский сельсовет	2520	1193	1327	47,3	52,7
Сельское поселение Зональный сельсовет	3887	1757	2130	45,2	54,8
село Зональное (цмр)	3402	1526	1876	44,9	55,1
Сельское поселение Луговский сельсовет	1358	629	729	46,3	53,7
Сельское поселение Новочемровский сельсовет	1864	903	961	48,4	51,6

	Мужчины и женщины	Мужчины	Женщины	В общей численности населения, процентов	
				мужчины	женщины
Сельское поселение Октябрьский сельсовет	1149	558	591	48,6	51,4
Сельское поселение Плешковский сельсовет	1831	867	964	47,4	52,6
Сельское поселение Соколовский сельсовет	4114	1932	2182	47,0	53,0
Сельское поселение Чемровский сельсовет	1804	836	968	46,3	53,7
Сельское поселение Шубенский сельсовет	1149	560	589	48,7	51,3
Калманский муниципальный район - сельское население	14331	6989	7342	48,8	51,2
Сельское поселение Бурановский сельсовет	1064	527	537	49,5	50,5
Сельское поселение Зимарёвский сельсовет	1164	555	609	47,7	52,3
Сельское поселение Калистратихинский сельсовет	709	351	358	49,5	50,5
Сельское поселение Калманский сельсовет	4078	1885	2193	46,2	53,8
село Калманка (цмр)	3440	1578	1862	45,9	54,1
Сельское поселение Кубанский сельсовет	694	323	371	46,5	53,5
Сельское поселение Новоромановский сельсовет	3761	2004	1757	53,3	46,7
Сельское поселение Обской сельсовет	861	394	467	45,8	54,2
Сельское поселение Усть-Алейский сельсовет	537	243	294	45,3	54,7
Сельское поселение Шадринский сельсовет	690	330	360	47,8	52,2
Сельское поселение Шиловский сельсовет	773	377	396	48,8	51,2
Каменский муниципальный район - сельское население	12025	5723	6302	47,6	52,4
Сельское поселение Аллакский сельсовет	1110	546	564	49,2	50,8
Сельское поселение Верх-Аллакский сельсовет	587	289	298	49,2	50,8
Сельское поселение Гоноховский сельсовет	1152	536	616	46,5	53,5
Сельское поселение Корниловский сельсовет	1424	656	768	46,1	53,9
Сельское поселение Новоярковский сельсовет	1221	574	647	47,0	53,0
Сельское поселение Плотниковский сельсовет	985	463	522	47,0	53,0
Сельское поселение Попереченский сельсовет	1007	487	520	48,4	51,6
Сельское поселение Пригородный сельсовет	550	260	290	47,3	52,7
Сельское поселение Рыбинский сельсовет	967	443	524	45,8	54,2
Сельское поселение Столбовский сельсовет	1512	730	782	48,3	51,7
Сельское поселение Телеутский сельсовет	331	163	168	49,2	50,8
Сельское поселение Толстовский сельсовет	747	359	388	48,1	51,9
Сельское поселение Филипповский сельсовет	432	217	215	50,2	49,8
Ключевский муниципальный район - сельское население	18267	8648	9619	47,3	52,7
Сельское поселение Васильчуковский сельсовет	1233	592	641	48,0	52,0
Сельское поселение Зелёнополянский сельсовет	626	304	322	48,6	51,4
Сельское поселение Истимисский сельсовет	681	318	363	46,7	53,3
Сельское поселение Каипский сельсовет	559	249	310	44,5	55,5
Сельское поселение Ключевский сельсовет	9340	4375	4965	46,8	53,2
село Ключи (цмр)	8892	4160	4732	46,8	53,2
Сельское поселение Марковский сельсовет	304	137	167	45,1	54,9
Сельское поселение Новополтавский сельсовет	975	460	515	47,2	52,8
Сельское поселение Новоцелинный сельсовет	1258	594	664	47,2	52,8
Сельское поселение Петуховский сельсовет	1010	502	508	49,7	50,3
Сельское поселение Покровский сельсовет	514	252	262	49,0	51,0
Сельское поселение Северский сельсовет	1767	865	902	49,0	51,0

	Мужчины и женщины	Мужчины	Женщины	В общей численности населения, процентов	
				мужчины	женщины
Косихинский муниципальный район - сельское население	17927	8432	9495	47,0	53,0
Сельское поселение Баюновский сельсовет	1393	660	733	47,4	52,6
Сельское поселение Верх-Жилинский сельсовет	460	223	237	48,5	51,5
Сельское поселение Глушинский сельсовет	561	273	288	48,7	51,3
Сельское поселение Каркавинский сельсовет	785	385	400	49,0	51,0
Сельское поселение Контошинский сельсовет	1397	674	723	48,2	51,8
Сельское поселение Косихинский сельсовет	5490	2553	2937	46,5	53,5
село Косиха (цпр)	5229	2440	2789	46,7	53,3
Сельское поселение Лосихинский сельсовет	1006	477	529	47,4	52,6
Сельское поселение Малаховский сельсовет	704	349	355	49,6	50,4
Сельское поселение Налобихинский сельсовет	4305	1970	2335	45,8	54,2
Сельское поселение Плотниковский сельсовет	486	231	255	47,5	52,5
Сельское поселение Полковниковский сельсовет	912	429	483	47,0	53,0
Сельское поселение Романовский сельсовет	428	208	220	48,6	51,4
Красногорский муниципальный район - сельское население	16228	7683	8545	47,3	52,7
Сельское поселение Берёзовский сельсовет	1227	583	644	47,5	52,5
Сельское поселение Быстрянский сельсовет	2418	1120	1298	46,3	53,7
Сельское поселение Красногорский сельсовет	6360	2959	3401	46,5	53,5
село Красногорское (цпр)	5993	2772	3221	46,3	53,7
Сельское поселение Новозыковский сельсовет	984	493	491	50,1	49,9
Сельское поселение Новоталовский сельсовет	633	316	317	49,9	50,1
Сельское поселение Соусканихинский сельсовет	1092	511	581	46,8	53,2
Сельское поселение Усть-Ишинский сельсовет	1988	956	1032	48,1	51,9
Сельское поселение Усть-Кажинский сельсовет	1526	745	781	48,8	51,2
Краснощёковский муниципальный район - сельское население	19251	9188	10063	47,7	52,3
Сельское поселение Акимовский сельсовет	614	282	332	45,9	54,1
Сельское поселение Берёзовский сельсовет	1484	688	796	46,4	53,6
Сельское поселение Верх-Камышенский сельсовет	1588	736	852	46,3	53,7
Сельское поселение Карповский сельсовет	1533	717	816	46,8	53,2
Сельское поселение Краснощёковский сельсовет	5442	2537	2905	46,6	53,4
село Краснощёково (цпр)	5078	2357	2721	46,4	53,6
Сельское поселение Куйбышевский сельсовет	824	415	409	50,4	49,6
Сельское поселение Маралихинский сельсовет	1797	881	916	49,0	51,0
Сельское поселение Новошипуновский сельсовет	1321	639	682	48,4	51,6
Сельское поселение Суетский сельсовет	699	345	354	49,4	50,6
Сельское поселение Усть-Беловский сельсовет	316	162	154	51,3	48,7
Сельское поселение Усть-Козлухинский сельсовет	962	469	493	48,8	51,2
Сельское поселение Усть-Пустынский сельсовет	426	215	211	50,5	49,5
Сельское поселение Харловский сельсовет	1457	688	769	47,2	52,8
Сельское поселение Чинетинский сельсовет	788	414	374	52,5	47,5
Крутихинский муниципальный район - сельское население	11301	5314	5987	47,0	53,0
Сельское поселение Боровской сельсовет	638	305	333	47,8	52,2
Сельское поселение Волчно-Бурлинский сельсовет	1379	644	735	46,7	53,3
Сельское поселение Долганский сельсовет	1472	703	769	47,8	52,2
Сельское поселение Заковряшинский сельсовет	1015	505	510	49,8	50,2



	Мужчины и женщины	Мужчины	Женщины	В общей численности населения, процентов	
				мужчины	женщины
Сельское поселение Крутихинский сельсовет - село Крутиха (цмр)	3804	1759	2045	46,2	53,8
Сельское поселение Маловолчанский сельсовет	651	321	330	49,3	50,7
Сельское поселение Новодубровский сельсовет	666	305	361	45,8	54,2
Сельское поселение Подборный сельсовет	707	340	367	48,1	51,9
Сельское поселение Прыганский сельсовет	969	432	537	44,6	55,4
Кулундинский муниципальный район - сельское население	23000	10696	12304	46,5	53,5
Сельское поселение Ананьевский сельсовет	842	411	431	48,8	51,2
Сельское поселение Воздвиженский сельсовет	505	242	263	47,9	52,1
Сельское поселение Златополинский сельсовет	923	441	482	47,8	52,2
Сельское поселение Константиновский сельсовет	1139	562	577	49,3	50,7
Сельское поселение Кулундинский сельсовет - село Кулунда (цмр)	14527	6570	7957	45,2	54,8
Сельское поселение Курский сельсовет	1550	772	778	49,8	50,2
Сельское поселение Мирабилитский сельсовет	689	333	356	48,3	51,7
Сельское поселение Октябрьский сельсовет	2067	1001	1066	48,4	51,6
Сельское поселение Семёновский сельсовет	758	364	394	48,0	52,0
Курьинский муниципальный район - сельское население	11079	5287	5792	47,7	52,3
Сельское поселение Бугрышихинский сельсовет	96	49	47	51,0	49,0
Сельское поселение Ивановский сельсовет	1045	503	542	48,1	51,9
Сельское поселение Казанцевский сельсовет	615	310	305	50,4	49,6
Сельское поселение Колыванский сельсовет	1495	722	773	48,3	51,7
Сельское поселение Краснознаменский сельсовет	1063	496	567	46,7	53,3
Сельское поселение Кузнецовский сельсовет	608	295	313	48,5	51,5
Сельское поселение Курьинский сельсовет - село Курья (цмр)	3835	1811	2024	47,2	52,8
Сельское поселение Новофирсовский сельсовет	560	264	296	47,1	52,9
Сельское поселение Трусовский сельсовет	780	368	412	47,2	52,8
Сельское поселение Усть-Таловский сельсовет	982	469	513	47,8	52,2
Кытмановский муниципальный район - сельское население	13896	6602	7294	47,5	52,5
Сельское поселение Дмитро-Титовский сельсовет	1185	580	605	48,9	51,1
Сельское поселение Кытмановский сельсовет	4431	2030	2401	45,8	54,2
село Кытманово (цмр)	3873	1766	2107	45,6	54,4
Сельское поселение Новотарабинский сельсовет	762	359	403	47,1	52,9
Сельское поселение Октябрьский сельсовет	1387	673	714	48,5	51,5
Сельское поселение Отрадненский сельсовет	411	210	201	51,1	48,9
Сельское поселение Петрушихинский сельсовет	378	179	199	47,4	52,6
Сельское поселение Порошинский сельсовет	562	276	286	49,1	50,9
Сельское поселение Семено-Красиловский сельсовет	690	323	367	46,8	53,2
Сельское поселение Сосновологовской сельсовет	542	245	297	45,2	54,8
Сельское поселение Сунгайский сельсовет	764	378	386	49,5	50,5
Сельское поселение Тягунский сельсовет	1581	769	812	48,6	51,4
Сельское поселение Тяхтинский сельсовет	557	266	291	47,8	52,2
Сельское поселение Червовский сельсовет	646	314	332	48,6	51,4
Локтевский муниципальный район	29658	13670	15988	46,1	53,9
Городское население	13918	6239	7679	44,8	55,2
Сельское население	15740	7431	8309	47,2	52,8

	Мужчины и женщины	Мужчины	Женщины	В общей численности населения, процентов	
				мужчины	женщины
Городское поселение Город Горняк - городское население - г. Горняк (цмр)	13918	6239	7679	44,8	55,2
Сельское поселение Александровский сельсовет	616	289	327	46,9	53,1
Сельское поселение Второкаменский сельсовет	840	411	429	48,9	51,1
Сельское поселение Георгиевский сельсовет	636	296	340	46,5	53,5
Сельское поселение Гилёвский сельсовет	1211	558	653	46,1	53,9
Сельское поселение Ермошихинский сельсовет	225	104	121	46,2	53,8
Сельское поселение Золотухинский сельсовет	975	450	525	46,2	53,8
Сельское поселение Кировский сельсовет	1149	539	610	46,9	53,1
Сельское поселение Локтевский сельсовет	1193	568	625	47,6	52,4
Сельское поселение Масальский сельсовет	2049	935	1114	45,6	54,4
Сельское поселение Николаевский сельсовет	598	295	303	49,3	50,7
Сельское поселение Новенский сельсовет	539	257	282	47,7	52,3
Сельское поселение Новомихайловский сельсовет	975	470	505	48,2	51,8
Сельское поселение Покровский сельсовет	931	435	496	46,7	53,3
Сельское поселение Ремовский сельсовет	956	455	501	47,6	52,4
Сельское поселение Самарский сельсовет	721	341	380	47,3	52,7
Сельское поселение Успенский сельсовет	1135	552	583	48,6	51,4
Сельское поселение Устьянский сельсовет	991	476	515	48,0	52,0
Мамонтовский муниципальный район - сельское население	23412	10852	12560	46,4	53,6
Сельское поселение Буканский сельсовет	1014	464	550	45,8	54,2
Сельское поселение Гришенский сельсовет	938	440	498	46,9	53,1
Сельское поселение Ермачихинский сельсовет	429	199	230	46,4	53,6
Сельское поселение Кадниковский сельсовет	846	399	447	47,2	52,8
Сельское поселение Комсомольский сельсовет	1145	532	613	46,5	53,5
Сельское поселение Корчинский сельсовет	1153	530	623	46,0	54,0
Сельское поселение Костино-Логовской сельсовет	1308	611	697	46,7	53,3
Сельское поселение Крестьянский сельсовет	1260	589	671	46,7	53,3
Сельское поселение Мамонтовский сельсовет	10119	4676	5443	46,2	53,8
село Мамонтово (цмр)	8784	4045	4739	46,0	54,0
Сельское поселение Островновский сельсовет	1224	564	660	46,1	53,9
Сельское поселение Покровский сельсовет	1014	471	543	46,4	53,6
Сельское поселение Суловский сельсовет	784	364	420	46,4	53,6
Сельское поселение Тимирязевский сельсовет	734	327	407	44,6	55,4
Сельское поселение Травновский сельсовет	435	207	228	47,6	52,4
Сельское поселение Чернокурьянский сельсовет	1009	479	530	47,5	52,5
Михайловский муниципальный район	21211	9841	11370	46,4	53,6
Городское население	3586	1611	1975	44,9	55,1
Сельское население	17625	8230	9395	46,7	53,3
Городское поселение Малиновоозёрский поссовет - городское население - пгт Малиновое Озеро рп	3586	1611	1975	44,9	55,1
Сельское поселение Ащегульский сельсовет	424	200	224	47,2	52,8
Сельское поселение Бастанский сельсовет	1043	496	547	47,6	52,4
Сельское поселение Михайловский сельсовет - село Михайловское (цмр)	11020	5136	5884	46,6	53,4
Сельское поселение Назаровский сельсовет	563	254	309	45,1	54,9
Сельское поселение Николаевский сельсовет	1351	637	714	47,2	52,8



	Мужчины и женщины	Мужчины	Женщины	В общей численности населения, процентов	
				мужчины	женщины
Сельское поселение Полуямский сельсовет	940	443	497	47,1	52,9
Сельское поселение Ракицкий сельсовет	2284	1064	1220	46,6	53,4
Немецкий Национальный муниципальный район - сельское население	17668	8487	9181	48,0	52,0
Сельское поселение Гальбштадтский сельсовет - село Гальбштадт (цмр)	1756	826	930	47,0	53,0
Сельское поселение Гришковский сельсовет	1390	679	711	48,8	51,2
Сельское поселение Дегтярский сельсовет	1430	706	724	49,4	50,6
Сельское поселение Камышинский сельсовет	609	305	304	50,1	49,9
Сельское поселение Кусакский сельсовет	1901	898	1003	47,2	52,8
Сельское поселение Николаевский сельсовет	1074	522	552	48,6	51,4
Сельское поселение Орловский сельсовет	1959	948	1011	48,4	51,6
Сельское поселение Подсосновский сельсовет	2312	1100	1212	47,6	52,4
Сельское поселение Полевской сельсовет	1263	609	654	48,2	51,8
Сельское поселение Протасовский сельсовет	1273	620	653	48,7	51,3
Сельское поселение Редкодубравский сельсовет	1413	656	757	46,4	53,6
Сельское поселение Шумановский сельсовет	1288	618	670	48,0	52,0
Новичихинский муниципальный район - сельское население	9938	4694	5244	47,2	52,8
Сельское поселение Десятилетний сельсовет	409	212	197	51,8	48,2
Сельское поселение Долговский сельсовет	712	338	374	47,5	52,5
Сельское поселение Лобанихинский сельсовет	532	251	281	47,2	52,8
Сельское поселение Мельниковский сельсовет	1073	507	566	47,3	52,7
Сельское поселение Новичихинский сельсовет	4402	2061	2341	46,8	53,2
село Новичиха (цмр)	4284	2004	2280	46,8	53,2
Сельское поселение Павловский сельсовет	495	237	258	47,9	52,1
Сельское поселение Поломошенский сельсовет	646	307	339	47,5	52,5
Сельское поселение Солоновский сельсовет	838	401	437	47,9	52,1
Сельское поселение Токарёвский сельсовет	831	380	451	45,7	54,3
Павловский муниципальный район - сельское население	40235	18831	21404	46,8	53,2
Сельское поселение Арбузовский сельсовет	1124	550	574	48,9	51,1
Сельское поселение Бурановский сельсовет	848	392	456	46,2	53,8
Сельское поселение Елунинский сельсовет	749	363	386	48,5	51,5
Сельское поселение Колыванский сельсовет	1958	930	1028	47,5	52,5
Сельское поселение Комсомольский сельсовет	2561	1223	1338	47,8	52,2
Сельское поселение Лебяжинский сельсовет	1006	485	521	48,2	51,8
Сельское поселение Новозоринский сельсовет	3340	1541	1799	46,1	53,9
Сельское поселение Павловский сельсовет	14892	6897	7995	46,3	53,7
село Павловск (цмр)	14533	6722	7811	46,3	53,7
Сельское поселение Павлозаводской сельсовет	1538	724	814	47,1	52,9
Сельское поселение Прутской сельсовет	2596	1223	1373	47,1	52,9
Сельское поселение Рогозихинский сельсовет	1211	593	618	49,0	51,0
Сельское поселение Стуковский сельсовет	1612	741	871	46,0	54,0
Сельское поселение Черемновский сельсовет	4592	2121	2471	46,2	53,8
Сельское поселение Чернопятковский сельсовет	649	298	351	45,9	54,1
Сельское поселение Шаховский сельсовет	1559	750	809	48,1	51,9

	Мужчины и женщины	Мужчины	Женщины	В общей численности населения, процентов	
				мужчины	женщины
Панкрушихинский муниципальный район - сельское население	13364	6225	7139	46,6	53,4
Сельское поселение Велижанский сельсовет	914	432	482	47,3	52,7
Сельское поселение Высокогровский сельсовет	752	344	408	45,7	54,3
Сельское поселение Железнодорожный сельсовет	708	326	382	46,0	54,0
Сельское поселение Зятьковский сельсовет	882	405	477	45,9	54,1
Сельское поселение Красноармейский сельсовет	483	236	247	48,9	51,1
Сельское поселение Кривинский сельсовет	739	354	385	47,9	52,1
Сельское поселение Луковский сельсовет	1025	494	531	48,2	51,8
Сельское поселение Панкрушихинский сельсовет	5016	2303	2713	45,9	54,1
село Панкрушиха (цпр)	4916	2253	2663	45,8	54,2
Сельское поселение Подойниковский сельсовет	1288	593	695	46,0	54,0
Сельское поселение Романовский сельсовет	646	303	343	46,9	53,1
Сельское поселение Урываевский сельсовет	911	435	476	47,7	52,3
Первомайский муниципальный район - сельское население	50100	23635	26465	47,2	52,8
Сельское поселение Акуловский сельсовет	1051	494	557	47,0	53,0
Сельское поселение Баюновключевский сельсовет	1886	885	1001	46,9	53,1
Сельское поселение Берёзовский сельсовет	6220	2957	3263	47,5	52,5
Сельское поселение Бобровский сельсовет	4599	2249	2350	48,9	51,1
Сельское поселение Боровихинский сельсовет	7903	3686	4217	46,6	53,4
Сельское поселение Жилинский сельсовет	1320	612	708	46,4	53,6
Сельское поселение Журавлихинский сельсовет	1075	508	567	47,3	52,7
Сельское поселение Зудиловский сельсовет	4507	2153	2354	47,8	52,2
Сельское поселение Логовской сельсовет	1630	779	851	47,8	52,2
Сельское поселение Новоберёзовский сельсовет	507	243	264	47,9	52,1
Сельское поселение Первомайский сельсовет	5519	2541	2978	46,0	54,0
Сельское поселение Повалихинский сельсовет	3249	1552	1697	47,8	52,2
Сельское поселение Рассказихинский сельсовет	657	320	337	48,7	51,3
Сельское поселение Санниковский сельсовет	3303	1535	1768	46,5	53,5
Сельское поселение Северный сельсовет	2019	910	1109	45,1	54,9
Сельское поселение Сибирский сельсовет	3017	1438	1579	47,7	52,3
Сельское поселение Солнечный сельсовет	388	184	204	47,4	52,6
Сельское поселение Сорочелоговский сельсовет	1250	589	661	47,1	52,9
Петропавловский муниципальный район - сельское население	12450	5827	6623	46,8	53,2
Сельское поселение Алексеевский сельсовет	1399	643	756	46,0	54,0
Сельское поселение Антоньевский сельсовет	1524	726	798	47,6	52,4
Сельское поселение Зеленодольский сельсовет	1666	814	852	48,9	51,1
Сельское поселение Камышенский сельсовет	1483	686	797	46,3	53,7
Сельское поселение Николаевский сельсовет	998	489	509	49,0	51,0
Сельское поселение Новообинский сельсовет	880	400	480	45,5	54,5
Сельское поселение Паутовский сельсовет	963	455	508	47,2	52,8
село Петропавловское (цпр)	2642	1168	1474	44,2	55,8
Сельское поселение Солдатовский сельсовет	129	72	57	55,8	44,2
Сельское поселение Соловьихинский сельсовет	766	374	392	48,8	51,2
Поспелихинский муниципальный район - сельское население	24788	11493	13295	46,4	53,6
Сельское поселение 12 Лет Октября сельсовет	895	417	478	46,6	53,4



	Мужчины и женщины	Мужчины	Женщины	В общей численности населения, процентов	
				мужчины	женщины
Сельское поселение Борковский сельсовет	1152	546	606	47,4	52,6
Сельское поселение Калмыцко-Мысовской сельсовет	1268	589	679	46,5	53,5
Сельское поселение Клепечихинский сельсовет	1431	691	740	48,3	51,7
Сельское поселение Красноалтайский сельсовет	962	459	503	47,7	52,3
Сельское поселение Красноярский сельсовет	1060	507	553	47,8	52,2
Сельское поселение Мамонтовский сельсовет	1770	834	936	47,1	52,9
Сельское поселение Николаевский сельсовет	1754	826	928	47,1	52,9
Сельское поселение Озимовский сельсовет	770	363	407	47,1	52,9
Сельское поселение Поспелихинский сельсовет	1230	584	646	47,5	52,5
Сельское поселение Поспелихинский Центральный сельсовет - село Поспелиха (цмр)	12496	5677	6819	45,4	54,6
Ребрихинский муниципальный район - сельское население	24559	11611	12948	47,3	52,7
Сельское поселение Беловский сельсовет	1553	766	787	49,3	50,7
Сельское поселение Боровлянский сельсовет	734	347	387	47,3	52,7
Сельское поселение Воронихинский сельсовет	969	449	520	46,3	53,7
Сельское поселение Георгиевский сельсовет	573	271	302	47,3	52,7
Сельское поселение Зеленогорщинский сельсовет	948	452	496	47,7	52,3
Сельское поселение Зиминский сельсовет	1052	516	536	49,0	51,0
Сельское поселение Клочковский сельсовет	1145	551	594	48,1	51,9
Сельское поселение Куликовский сельсовет	371	171	200	46,1	53,9
Сельское поселение Пановский сельсовет	1356	643	713	47,4	52,6
Сельское поселение Плоскосеминский сельсовет	383	184	199	48,0	52,0
Сельское поселение Подстепновский сельсовет	974	456	518	46,8	53,2
Сельское поселение Ребрихинский сельсовет - село Ребриха (цмр)	8468	3943	4525	46,6	53,4
Сельское поселение Рожне-Логовской сельсовет	1061	521	540	49,1	50,9
Сельское поселение Станционно-Ребрихинский сельсовет	2441	1113	1328	45,6	54,4
Сельское поселение Усть-Мосихинский сельсовет	1261	615	646	48,8	51,2
Сельское поселение Шумилихинский сельсовет	675	326	349	48,3	51,7
Сельское поселение Яснополянский сельсовет	595	287	308	48,2	51,8
Родинский муниципальный район - сельское население	20719	9635	11084	46,5	53,5
Сельское поселение Зелёнолуговской сельсовет	552	279	273	50,5	49,5
Сельское поселение Каяушенский сельсовет	740	358	382	48,4	51,6
Сельское поселение Кочкинский сельсовет	943	449	494	47,6	52,4
Сельское поселение Мирненский сельсовет	1948	901	1047	46,3	53,7
Сельское поселение Покровский сельсовет	1119	521	598	46,6	53,4
Сельское поселение Раздольненский сельсовет	1346	631	715	46,9	53,1
Сельское поселение Родинский сельсовет - село Родино (цмр)	8597	3866	4731	45,0	55,0
Сельское поселение Степновский сельсовет	1473	701	772	47,6	52,4
Сельское поселение Степно-Кучукский сельсовет	1076	507	569	47,1	52,9
Сельское поселение Центральный сельсовет	1432	710	722	49,6	50,4
Сельское поселение Шаталовский сельсовет	675	320	355	47,4	52,6
Сельское поселение Ярослав-Логовской сельсовет	818	392	426	47,9	52,1
Романовский муниципальный район - сельское население	13179	6188	6991	47,0	53,0
Сельское поселение Гилёв-Логовской сельсовет	963	445	518	46,2	53,8
Сельское поселение Грано-Маяковский сельсовет	457	222	235	48,6	51,4

	Мужчины и женщины	Мужчины	Женщины	В общей численности населения, процентов	
				мужчины	женщины
Сельское поселение Гуселетовский сельсовет	955	448	507	46,9	53,1
Сельское поселение Дубровинский сельсовет	537	247	290	46,0	54,0
Сельское поселение Закладнинский сельсовет	847	399	448	47,1	52,9
Сельское поселение Казанцевский сельсовет	336	161	175	47,9	52,1
Сельское поселение Майский сельсовет	507	238	269	46,9	53,1
Сельское поселение Мормышанский сельсовет	426	207	219	48,6	51,4
Сельское поселение Рассветовский сельсовет	342	174	168	50,9	49,1
Сельское поселение Романовский сельсовет - село Романово (цпр)	5624	2624	3000	46,7	53,3
Сельское поселение Сидоровский сельсовет	1331	623	708	46,8	53,2
Сельское поселение Тамбовский сельсовет	854	400	454	46,8	53,2
Рубцовский муниципальный район - сельское население	24556	11715	12841	47,7	52,3
Сельское поселение Безрукавский сельсовет	2959	1438	1521	48,6	51,4
Сельское поселение Бобковский сельсовет	1418	681	737	48,0	52,0
Сельское поселение Большешелковниковский сельсовет	641	302	339	47,1	52,9
Сельское поселение Веселоярский сельсовет	4840	2252	2588	46,5	53,5
Сельское поселение Вишнёвский сельсовет	572	270	302	47,2	52,8
Сельское поселение Дальний сельсовет	1165	549	616	47,1	52,9
Сельское поселение Куйбышевский сельсовет	1338	621	717	46,4	53,6
Сельское поселение Новоалександровский сельсовет	1154	548	606	47,5	52,5
Сельское поселение Новониколаевский сельсовет	1478	705	773	47,7	52,3
Сельское поселение Новороссийский сельсовет	769	381	388	49,5	50,5
Сельское поселение Новосклюихинский сельсовет	1144	565	579	49,4	50,6
Сельское поселение Половинкинский сельсовет	1145	552	593	48,2	51,8
Сельское поселение Ракицкий сельсовет	1087	548	539	50,4	49,6
Сельское поселение Рубцовский сельсовет	2337	1088	1249	46,6	53,4
Сельское поселение Самарский сельсовет	992	457	535	46,1	53,9
Сельское поселение Саратовский сельсовет	604	307	297	50,8	49,2
Сельское поселение Тишинский сельсовет	913	451	462	49,4	50,6
Славгородский муниципальный район - сельское население	10154	4814	5340	47,4	52,6
Сельское поселение Знаменский сельсовет	1462	666	796	45,6	54,4
Сельское поселение Максимовский сельсовет	301	148	153	49,2	50,8
Сельское поселение Нововознесенский сельсовет	1078	528	550	49,0	51,0
Сельское поселение Покровский сельсовет	668	317	351	47,5	52,5
Сельское поселение Пригородный сельсовет	564	282	282	50,0	50,0
Сельское поселение Селекционный сельсовет	1411	662	749	46,9	53,1
Сельское поселение Семёновский сельсовет	848	398	450	46,9	53,1
Сельское поселение Славгородский сельсовет	3822	1813	2009	47,4	52,6
Смоленский муниципальный район - сельское население	23955	11217	12738	46,8	53,2
Сельское поселение Ануйский сельсовет	1115	504	611	45,2	54,8
Сельское поселение Верх-Обский сельсовет	2633	1215	1418	46,1	53,9
Сельское поселение Кировский сельсовет	1818	866	952	47,6	52,4
Сельское поселение Линёвский сельсовет	1822	874	948	48,0	52,0
Сельское поселение Новотырышкинский сельсовет	1852	878	974	47,4	52,6
Сельское поселение Первомайский сельсовет	558	259	299	46,4	53,6



	Мужчины и женщины	Мужчины	Женщины	В общей численности населения, процентов	
				мужчины	женщины
Сельское поселение Смоленский сельсовет - село Смоленское (цмр)	8985	4130	4855	46,0	54,0
Сельское поселение Солоновский сельсовет	1525	726	799	47,6	52,4
Сельское поселение Сычёвский сельсовет	2355	1137	1218	48,3	51,7
Сельское поселение Точилинский сельсовет	1292	628	664	48,6	51,4
Советский муниципальный район - сельское население	16467	7754	8713	47,1	52,9
Сельское поселение Кокшинский сельсовет	1067	528	539	49,5	50,5
Сельское поселение Коловский сельсовет	424	193	231	45,5	54,5
Сельское поселение Красноярский сельсовет	1142	540	602	47,3	52,7
Сельское поселение Никольский сельсовет	1132	541	591	47,8	52,2
Сельское поселение Платовский сельсовет	646	302	344	46,7	53,3
Сельское поселение Половинский сельсовет	711	330	381	46,4	53,6
Сельское поселение Сетовский сельсовет	1004	492	512	49,0	51,0
Сельское поселение Советский сельсовет - село Советское (цмр)	5233	2429	2804	46,4	53,6
Сельское поселение Талицкий сельсовет	531	252	279	47,5	52,5
Сельское поселение Урожайный сельсовет	1810	854	956	47,2	52,8
Сельское поселение Шульгин-Логский сельсовет	1050	500	550	47,6	52,4
Сельское поселение Шульгинский сельсовет	1717	793	924	46,2	53,8
Солонешенский муниципальный район - сельское население	10720	5174	5546	48,3	51,7
Сельское поселение Берёзовский сельсовет	925	467	458	50,5	49,5
Сельское поселение Карповский сельсовет	535	277	258	51,8	48,2
Сельское поселение Лютаевский сельсовет	514	240	274	46,7	53,3
Сельское поселение Сибирячихинский сельсовет	970	461	509	47,5	52,5
Сельское поселение Солонешенский сельсовет	5203	2458	2745	47,2	52,8
село Солонешное (цмр)	4441	2086	2355	47,0	53,0
Сельское поселение Степной сельсовет	610	302	308	49,5	50,5
Сельское поселение Тополинский сельсовет	1146	571	575	49,8	50,2
Сельское поселение Тумановский сельсовет	817	398	419	48,7	51,3
Солтонский муниципальный район - сельское население	8610	4109	4501	47,7	52,3
Сельское поселение Карабинский сельсовет	1130	536	594	47,4	52,6
Сельское поселение Макарьевский сельсовет	673	355	318	52,7	47,3
Сельское поселение Ненинский сельсовет	1094	521	573	47,6	52,4
Сельское поселение Нижнененинский сельсовет	764	367	397	48,0	52,0
Сельское поселение Сайдыпский сельсовет	307	156	151	50,8	49,2
Сельское поселение Солтонский сельсовет	3573	1644	1929	46,0	54,0
село Солтон (цмр)	2770	1250	1520	45,1	54,9
Сельское поселение Сузопский сельсовет	1069	530	539	49,6	50,4
Суетский муниципальный район - сельское население	5120	2446	2674	47,8	52,2
Сельское поселение Александровский сельсовет	713	339	374	47,5	52,5
Сельское поселение Береговой сельсовет	349	171	178	49,0	51,0
Сельское поселение Боронский сельсовет	450	223	227	49,6	50,4
Сельское поселение Верх-Суетский сельсовет - село Верх-Суетка (цмр)	2224	1033	1191	46,4	53,6
Сельское поселение Ильичёвский сельсовет	164	80	84	48,8	51,2
Сельское поселение Нижнесуетский сельсовет	1220	600	620	49,2	50,8

	Мужчины и женщины	Мужчины	Женщины	В общей численности населения, процентов	
				мужчины	женщины
Табунский муниципальный район - сельское население	10057	4791	5266	47,6	52,4
Сельское поселение Алтайский сельсовет	1729	815	914	47,1	52,9
Сельское поселение Белозёрский сельсовет	491	249	242	50,7	49,3
Сельское поселение Большеромановский сельсовет	833	384	449	46,1	53,9
Сельское поселение Граничный сельсовет	353	178	175	50,4	49,6
Сельское поселение Лебединский сельсовет	737	374	363	50,7	49,3
Сельское поселение Серебропольский сельсовет	1338	635	703	47,5	52,5
Сельское поселение Табунский сельсовет	4576	2156	2420	47,1	52,9
село Табуны (цмр)	3876	1812	2064	46,7	53,3
Тальменский муниципальный район	46770	21829	24941	46,7	53,3
Городское население	18814	8664	10150	46,1	53,9
Сельское население	27956	13165	14791	47,1	52,9
Городское поселение Тальменский поссовет - городское население - пгт Тальменка рп (цмр)	18814	8664	10150	46,1	53,9
Сельское поселение Анисимовский сельсовет	1287	620	667	48,2	51,8
Сельское поселение Забродинский сельсовет	345	167	178	48,4	51,6
Сельское поселение Загайновский сельсовет	323	163	160	50,5	49,5
Сельское поселение Зайцевский сельсовет	723	350	373	48,4	51,6
Сельское поселение Казанцевский сельсовет	343	166	177	48,4	51,6
Сельское поселение Кашкарагаихинский сельсовет	1342	638	704	47,5	52,5
Сельское поселение Курочкинский сельсовет	1143	564	579	49,3	50,7
Сельское поселение Ларичихинский сельсовет	2659	1288	1371	48,4	51,6
Сельское поселение Луговской сельсовет	1658	780	878	47,0	53,0
Сельское поселение Лушниковский сельсовет	644	299	345	46,4	53,6
Сельское поселение Новоозёрский сельсовет	5055	2313	2742	45,8	54,2
Сельское поселение Новоперуновский сельсовет	2030	921	1109	45,4	54,6
Сельское поселение Новотроицкий сельсовет	965	460	505	47,7	52,3
Сельское поселение Озёрский сельсовет	5082	2372	2710	46,7	53,3
Сельское поселение Речкуновский сельсовет	311	143	168	46,0	54,0
Сельское поселение Среднесибирский сельсовет	2042	956	1086	46,8	53,2
Сельское поселение Староперуновский сельсовет	597	294	303	49,2	50,8
Сельское поселение Шадринцевский сельсовет	636	307	329	48,3	51,7
Сельское поселение Шишкинский сельсовет	771	364	407	47,2	52,8
Тогульский муниципальный район - сельское население	8478	3999	4479	47,2	52,8
Сельское поселение Антипинский сельсовет	1860	882	978	47,4	52,6
Сельское поселение Новоиушинский сельсовет	414	198	216	47,8	52,2
Сельское поселение Старотогульский сельсовет	1287	595	692	46,2	53,8
Сельское поселение Тогульский сельсовет	4625	2178	2447	47,1	52,9
село Тогул (цмр)	4349	2046	2303	47,0	53,0
Сельское поселение Топтушинский сельсовет	223	109	114	48,9	51,1
Сельское поселение Шумихинский сельсовет	69	37	32	53,6	46,4
Топчихинский муниципальный район - сельское население	23350	11070	12280	47,4	52,6
Сельское поселение Белояровский сельсовет	746	338	408	45,3	54,7
Сельское поселение Володарский сельсовет	850	389	461	45,8	54,2
Сельское поселение Зиминский сельсовет	522	265	257	50,8	49,2
Сельское поселение Кировский сельсовет	1467	695	772	47,4	52,6

	Мужчины и женщины	Мужчины	Женщины	В общей численности населения, процентов	
				мужчины	женщины
Сельское поселение Ключевский сельсовет	624	281	343	45,0	55,0
Сельское поселение Красноярский сельсовет	386	183	203	47,4	52,6
Сельское поселение Ливтянский сельсовет	159	79	80	49,7	50,3
Сельское поселение Макарьевский сельсовет	733	359	374	49,0	51,0
Сельское поселение Парфёновский сельсовет	2112	993	1119	47,0	53,0
Сельское поселение Переясловский сельсовет	891	421	470	47,3	52,7
Сельское поселение Победимский сельсовет	1648	781	867	47,4	52,6
Сельское поселение Покровский сельсовет	444	214	230	48,2	51,8
Сельское поселение Сидоровский сельсовет	557	259	298	46,5	53,5
Сельское поселение Топчихинский сельсовет - село Топчиха (цпр)	8815	4201	4614	47,7	52,3
Сельское поселение Фунтиковский сельсовет	1323	635	688	48,0	52,0
Сельское поселение Хабазинский сельсовет	504	242	262	48,0	52,0
Сельское поселение Чаузовский сельсовет	219	106	113	48,4	51,6
Сельское поселение Чистюньский сельсовет	1350	629	721	46,6	53,4
Третьяковский муниципальный район - сельское население	14197	6695	7502	47,2	52,8
Сельское поселение Екатерининский сельсовет	1537	728	809	47,4	52,6
Сельское поселение Корболихинский сельсовет	1360	658	702	48,4	51,6
Сельское поселение Новоалейский сельсовет	820	387	433	47,2	52,8
Сельское поселение Первокаменский сельсовет	684	342	342	50,0	50,0
Сельское поселение Плосковский сельсовет	805	380	425	47,2	52,8
Сельское поселение Садовый сельсовет	1175	563	612	47,9	52,1
Сельское поселение Староалейский сельсовет	4876	2253	2623	46,2	53,8
село Староалейское (цпр)	4769	2200	2569	46,1	53,9
Сельское поселение Третьяковский сельсовет	2213	1024	1189	46,3	53,7
Сельское поселение Шипунихинский сельсовет	727	360	367	49,5	50,5
Троицкий муниципальный район - сельское население	24868	11620	13248	46,7	53,3
Сельское поселение Беловский сельсовет	2305	1062	1243	46,1	53,9
Сельское поселение Боровлянский сельсовет	1925	887	1038	46,1	53,9
Сельское поселение Гордеевский сельсовет	1798	825	973	45,9	54,1
Сельское поселение Горновской сельсовет	581	279	302	48,0	52,0
Сельское поселение Ельцовский сельсовет	756	376	380	49,7	50,3
Сельское поселение Ереминский сельсовет	965	480	485	49,7	50,3
Сельское поселение Заводской сельсовет	1750	837	913	47,8	52,2
Сельское поселение Зеленополянский сельсовет	1179	563	616	47,8	52,2
Сельское поселение Кипешинский сельсовет	541	269	272	49,7	50,3
Сельское поселение Новоеловский сельсовет	643	315	328	49,0	51,0
Сельское поселение Петровский сельсовет	1077	498	579	46,2	53,8
Сельское поселение Троицкий сельсовет - село Троицкое (цпр)	10033	4610	5423	45,9	54,1
Сельское поселение Усть-Гавриловский сельсовет	276	135	141	48,9	51,1
Сельское поселение Хайрюзовский сельсовет	512	223	289	43,6	56,4
Сельское поселение Южаковский сельсовет	527	261	266	49,5	50,5
Тюменцевский муниципальный район - сельское население	15695	7563	8132	48,2	51,8
Сельское поселение Андроновский сельсовет	507	225	282	44,4	55,6
Сельское поселение Берёзовский сельсовет	1133	562	571	49,6	50,4

	Мужчины и женщины	Мужчины	Женщины	В общей численности населения, процентов	
				мужчины	женщины
Сельское поселение Вылковский сельсовет	2059	990	1069	48,1	51,9
Сельское поселение Грязновский сельсовет	479	245	234	51,1	48,9
Сельское поселение Заводской сельсовет	682	333	349	48,8	51,2
Сельское поселение Ключевской сельсовет	542	267	275	49,3	50,7
Сельское поселение Королёвский сельсовет	581	276	305	47,5	52,5
Сельское поселение Мезенцевский сельсовет	367	187	180	51,0	49,0
Сельское поселение Новокарповский сельсовет	403	203	200	50,4	49,6
Сельское поселение Тюменцевский сельсовет - село Тюменцево (цпр)	5576	2659	2917	47,7	52,3
Сельское поселение Урывский сельсовет	419	198	221	47,3	52,7
Сельское поселение Черемшанский сельсовет	633	315	318	49,8	50,2
Сельское поселение Шарчинский сельсовет	1812	865	947	47,7	52,3
Сельское поселение Юдихинский сельсовет	502	238	264	47,4	52,6
Угловский муниципальный район - сельское население	13888	6568	7320	47,3	52,7
Сельское поселение Круглянский сельсовет	1068	521	547	48,8	51,2
Сельское поселение Лаптевский сельсовет	1337	630	707	47,1	52,9
Сельское поселение Мирненский сельсовет	888	429	459	48,3	51,7
Сельское поселение Наумовский сельсовет	384	181	203	47,1	52,9
Сельское поселение Озёрно-Кузнецовский сельсовет	1590	768	822	48,3	51,7
Сельское поселение Павловский сельсовет	1246	606	640	48,6	51,4
Сельское поселение Симоновский сельсовет	1056	514	542	48,7	51,3
Сельское поселение Тополинский сельсовет	1063	509	554	47,9	52,1
Сельское поселение Угловский сельсовет село Угловское (цпр)	4650	2120	2530	45,6	54,4
Сельское поселение Шадрухинский сельсовет	4368	1986	2382	45,5	54,5
Сельское поселение Шадрухинский сельсовет	606	290	316	47,9	52,1
Усть-Калманский муниципальный район - сельское население	15365	7220	8145	47,0	53,0
Сельское поселение Кабановский сельсовет	1558	735	823	47,2	52,8
Сельское поселение Михайловский сельсовет	1867	869	998	46,5	53,5
Сельское поселение Новобурановский сельсовет	812	382	430	47,0	53,0
Сельское поселение Новокалманский сельсовет	637	307	330	48,2	51,8
Сельское поселение Огнёвский сельсовет	1259	573	686	45,5	54,5
Сельское поселение Пономарёвский сельсовет	563	277	286	49,2	50,8
Сельское поселение Приозёрный сельсовет	581	288	293	49,6	50,4
Сельское поселение Усть-Калманский сельсовет село Усть-Калманка (цпр)	6586	3091	3495	46,9	53,1
Сельское поселение Усть-Калманский сельсовет село Усть-Калманка (цпр)	6371	2990	3381	46,9	53,1
Сельское поселение Чарышский сельсовет	1502	698	804	46,5	53,5
Усть-Пристанский муниципальный район - сельское население	13409	6263	7146	46,7	53,3
Сельское поселение Беловский сельсовет	230	113	117	49,1	50,9
Сельское поселение Брусенцевский сельсовет	821	386	435	47,0	53,0
Сельское поселение Вяткинский сельсовет	832	387	445	46,5	53,5
Сельское поселение Елбанский сельсовет	781	370	411	47,4	52,6
Сельское поселение Клепиковский сельсовет	443	215	228	48,5	51,5
Сельское поселение Коробейниковский сельсовет	1190	563	627	47,3	52,7
Сельское поселение Краснодарский сельсовет	528	249	279	47,2	52,8
Сельское поселение Красноярский сельсовет	1156	546	610	47,2	52,8
Сельское поселение Нижнегусихинский сельсовет	810	377	433	46,5	53,5



	Мужчины и женщины	Мужчины	Женщины	В общей численности населения, процентов	
				мужчины	женщины
Сельское поселение Нижнеозернинский сельсовет	756	354	402	46,8	53,2
Сельское поселение Троицкий сельсовет	505	227	278	45,0	55,0
Сельское поселение Усть-Пристанский сельсовет	5136	2365	2771	46,0	54,0
село Усть-Чарышская Пристань (цпр)	5023	2310	2713	46,0	54,0
Сельское поселение Чеканихинский сельсовет	221	111	110	50,2	49,8
Хабарский муниципальный район - сельское население	16431	7795	8636	47,4	52,6
Сельское поселение Зятыково-Реченский сельсовет	833	399	434	47,9	52,1
Сельское поселение Коротоякский сельсовет	2034	976	1058	48,0	52,0
Сельское поселение Мартовский сельсовет	1330	648	682	48,7	51,3
Сельское поселение Мичуринский сельсовет	1303	614	689	47,1	52,9
Сельское поселение Новоильинский сельсовет	1897	908	989	47,9	52,1
Сельское поселение Плёсо-Курьинский сельсовет	677	335	342	49,5	50,5
Сельское поселение Свердловский сельсовет	1092	522	570	47,8	52,2
Сельское поселение Тополинский сельсовет	519	250	269	48,2	51,8
Сельское поселение Утянский сельсовет	1194	594	600	49,7	50,3
Сельское поселение Хабарский сельсовет - село Хабары (цпр)	5552	2549	3003	45,9	54,1
Целинный муниципальный район - сельское население	16403	7741	8662	47,2	52,8
Сельское поселение Бочкарёвский сельсовет	1345	680	665	50,6	49,4
Сельское поселение Верх-Марушинский сельсовет	604	289	315	47,8	52,2
Сельское поселение Воеводский сельсовет	1503	712	791	47,4	52,6
Сельское поселение Дружбинский сельсовет	644	301	343	46,7	53,3
Сельское поселение Еландинский сельсовет	851	410	441	48,2	51,8
Сельское поселение Ложкинский сельсовет	608	289	319	47,5	52,5
Сельское поселение Марушинский сельсовет	1135	521	614	45,9	54,1
Сельское поселение Овсянниковский сельсовет	756	331	425	43,8	56,2
Сельское поселение Степно-Чумышский сельсовет	1452	713	739	49,1	50,9
Сельское поселение Сухо-Чемровский сельсовет	840	382	458	45,5	54,5
Сельское поселение Хомутинский сельсовет	458	221	237	48,3	51,7
Сельское поселение Целинный сельсовет - село Целинное (цпр)	5276	2460	2816	46,6	53,4
Сельское поселение Шалапский сельсовет	931	432	499	46,4	53,6
Чарышский муниципальный район - сельское население	12337	5959	6378	48,3	51,7
Сельское поселение Алексеевский сельсовет	820	401	419	48,9	51,1
Сельское поселение Берёзовский сельсовет	955	476	479	49,8	50,2
Сельское поселение Краснопартизанский сельсовет	1388	660	728	47,6	52,4
Сельское поселение Малобашлакский сельсовет	1204	599	605	49,8	50,2
Сельское поселение Маралихинский сельсовет	1425	717	708	50,3	49,7
Сельское поселение Маякский сельсовет	929	452	477	48,7	51,3
Сельское поселение Сентелекский сельсовет	1183	578	605	48,9	51,1
Сельское поселение Тулатинский сельсовет	1216	584	632	48,0	52,0
Сельское поселение Чарышский сельсовет - село Чарышское (цпр)	3217	1492	1725	46,4	53,6
Шелаболихинский муниципальный район - сельское население	13678	6499	7179	47,5	52,5
Сельское поселение Верх-Кучукский сельсовет	1354	646	708	47,7	52,3
Сельское поселение Ильинский сельсовет	742	351	391	47,3	52,7
Сельское поселение Инской сельсовет	667	319	348	47,8	52,2

	Мужчины и женщины	Мужчины	Женщины	В общей численности населения, процентов	
				мужчины	женщины
Сельское поселение Кипринский сельсовет	1726	821	905	47,6	52,4
Сельское поселение Крутишинский сельсовет	1733	806	927	46,5	53,5
Сельское поселение Кучукский сельсовет	1473	719	754	48,8	51,2
Сельское поселение Макаровский сельсовет	520	254	266	48,8	51,2
Сельское поселение Новообинцевский сельсовет	956	450	506	47,1	52,9
Сельское поселение Омутский сельсовет	501	251	250	50,1	49,9
Сельское поселение Шелаболихинский сельсовет - село Шелаболиха (цмр)	4006	1882	2124	47,0	53,0
Шипуновский муниципальный район - сельское население	33285	14826	18459	44,5	55,5
Сельское поселение Белоглазовский сельсовет	1174	555	619	47,3	52,7
Сельское поселение Бобровский сельсовет	949	444	505	46,8	53,2
Сельское поселение Быковский сельсовет	803	379	424	47,2	52,8
Сельское поселение Войковский сельсовет	1048	492	556	46,9	53,1
Сельское поселение Горьковский сельсовет	1383	638	745	46,1	53,9
Сельское поселение Ельцовский сельсовет	869	411	458	47,3	52,7
Сельское поселение Зеркальский сельсовет	1173	555	618	47,3	52,7
Сельское поселение Ильинский сельсовет	612	300	312	49,0	51,0
Сельское поселение Комарихинский сельсовет	1081	539	542	49,9	50,1
Сельское поселение Красноярский сельсовет	1280	609	671	47,6	52,4
Сельское поселение Кузнечихинский сельсовет	542	260	282	48,0	52,0
Сельское поселение Нечунаевский сельсовет	1043	477	566	45,7	54,3
Сельское поселение Первомайский сельсовет	1139	534	605	46,9	53,1
Сельское поселение Пороженский сельсовет	1365	656	709	48,1	51,9
Сельское поселение Родинский сельсовет	1324	600	724	45,3	54,7
Сельское поселение Российский сельсовет	1026	495	531	48,2	51,8
Сельское поселение Самсоновский сельсовет	881	410	471	46,5	53,5
Сельское поселение Тугозвонский сельсовет	1426	661	765	46,4	53,6
Сельское поселение Урлаповский сельсовет	846	397	449	46,9	53,1
Сельское поселение Хлопуновский сельсовет	1194	607	587	50,8	49,2
Сельское поселение Шипуновский сельсовет - село Шипуново (цмр)	12127	4807	7320	39,6	60,4
Забайкальский край	1107107	529486	577621	47,8	52,2
Городское население	729641	344078	385563	47,2	52,8
Сельское население	377466	185408	192058	49,1	50,9
Городской округ "Город Чита"	324942	150420	174522	46,3	53,7
Городское население – г. Чита	324444	150199	174245	46,3	53,7
внутригородские районы					
Железнодорожный	49694	22609	27085	45,5	54,5
Ингодинский	75859	37935	37924	50,0	50,0
Центральный	113133	50439	62694	44,6	55,4
Черновский	85758	39216	46542	45,7	54,3
Сельское население	498	221	277	44,4	55,6
Городской округ "Поселок Горный" - городское население – пгт Горный	12341	7334	5007	59,4	40,6
Городской округ "Город Петровск-Забайкальский" - городское население - г. Петровск-Забайкальский	18549	8358	10191	45,1	54,9

	Мужчины и женщины	Мужчины	Женщины	В общей численности населения, процентов	
				мужчины	женщины
Муниципальный район "Акшинский район" - сельское население	10682	5109	5573	47,8	52,2
Акшинское сельское поселение - село Акша (цмр)	3941	1801	2140	45,7	54,3
Бытэвское сельское поселение	438	212	226	48,4	51,6
Курулгинское сельское поселение	383	200	183	52,2	47,8
Могойтуйское сельское поселение	844	399	445	47,3	52,7
Нарасунское сельское поселение	929	459	470	49,4	50,6
Новокургатайское сельское поселение	787	381	406	48,4	51,6
Оройское сельское поселение	429	219	210	51,0	49,0
Тохторское сельское поселение	371	173	198	46,6	53,4
Убур-Тохторское сельское поселение	229	117	112	51,1	48,9
Улачинское сельское поселение	598	309	289	51,7	48,3
Урейское сельское поселение	1182	574	608	48,6	51,4
Усть-Илинское сельское поселение	551	265	286	48,1	51,9
Муниципальный район "Александрово-Заводский район" - сельское население	8726	4282	4444	49,1	50,9
Александрово-Заводское сельское поселение	2635	1245	1390	47,2	52,8
село Александровский Завод (цмр)	2482	1163	1319	46,9	53,1
Бохтинское сельское поселение	570	300	270	52,6	47,4
Бутунтайское сельское поселение	368	182	186	49,5	50,5
Васильевско-Хуторское сельское поселение	256	116	140	45,3	54,7
Вторококуйское сельское поселение	168	79	89	47,0	53,0
Красноярское сельское поселение	153	81	72	52,9	47,1
Кузнецовское сельское поселение	233	116	117	49,8	50,2
Кутугайское сельское поселение	220	113	107	51,4	48,6
Манкечурское сельское поселение	520	249	271	47,9	52,1
Маньковское сельское поселение	375	189	186	50,4	49,6
Мулинское сельское поселение	156	81	75	51,9	48,1
Николаевское сельское поселение	141	75	66	53,2	46,8
Ново-Акатуйское сельское поселение	1005	489	516	48,7	51,3
Онон-Борзинское сельское поселение	386	194	192	50,3	49,7
Первококуйское сельское поселение	243	123	120	50,6	49,4
Савво-Борзинское сельское поселение	212	106	106	50,0	50,0
Чиндагатайское сельское поселение	409	200	209	48,9	51,1
Шаранчинское сельское поселение	506	262	244	51,8	48,2
Шаринское сельское поселение	170	82	88	48,2	51,8
Муниципальный район "Балейский район"	20500	9501	10999	46,3	53,7
Городское население	12533	5615	6918	44,8	55,2
Сельское население	7967	3886	4081	48,8	51,2
Городское поселение "Город Балей" - городское население - г. Балей (цмр)	12533	5615	6918	44,8	55,2
Жидкинское сельское поселение	694	341	353	49,1	50,9
Казаковское сельское поселение	862	412	450	47,8	52,2
Матусовское сельское поселение	872	450	422	51,6	48,4
Нижнегирюнинское сельское поселение	425	216	209	50,8	49,2
Нижнеильдиканское сельское поселение	952	463	489	48,6	51,4
Нижнекокуйское сельское поселение	629	308	321	49,0	51,0

	Мужчины и женщины	Мужчины	Женщины	В общей численности населения, процентов	
				мужчины	женщины
Подойницынское сельское поселение	1204	573	631	47,6	52,4
Ундино-Посельское сельское поселение	1183	562	621	47,5	52,5
Ундинское сельское поселение	1146	561	585	49,0	51,0
Муниципальный район "Борзинский район"	51647	25732	25915	49,8	50,2
Городское население	43868	21877	21991	49,9	50,1
Сельское население	7779	3855	3924	49,6	50,4
Борзинское городское поселение	31496	16182	15314	51,4	48,6
Городское население - г. Борзя (цмр)	31379	16121	15258	51,4	48,6
Сельское население	117	61	56	52,1	47,9
Шерловогорское городское поселение - городское население - пгт Шерловая Гора	12489	5756	6733	46,1	53,9
Акурайское сельское поселение	327	159	168	48,6	51,4
Биликтуйское сельское поселение	295	146	149	49,5	50,5
Ключевское сельское поселение	231	108	123	46,8	53,2
Кондуйское сельское поселение	610	301	309	49,3	50,7
Курунзулайское сельское поселение	448	227	221	50,7	49,3
Новоборзинское сельское поселение	339	178	161	52,5	47,5
Переднебыркинское сельское поселение	733	368	365	50,2	49,8
Приозерное сельское поселение	392	190	202	48,5	51,5
Соловьевское сельское поселение	674	325	349	48,2	51,8
Усть-Озерское сельское поселение	452	210	242	46,5	53,5
Хада-Булакское сельское поселение	658	335	323	50,9	49,1
Цаган-Олуйское сельское поселение	857	435	422	50,8	49,2
Чиндантское сельское поселение	711	353	358	49,6	50,4
Шоноктуйское сельское поселение	306	155	151	50,7	49,3
Южное сельское поселение	629	304	325	48,3	51,7
Муниципальный район "Газимуро-Заводский район" - сельское население	9407	4651	4756	49,4	50,6
Батаканское сельское поселение	827	435	392	52,6	47,4
Буруканское сельское поселение	485	250	235	51,5	48,5
Газимуро-Заводское сельское поселение	3880	1877	2003	48,4	51,6
село Газимурский Завод (цмр)	2657	1254	1403	47,2	52,8
Зеренское сельское поселение	229	112	117	48,9	51,1
Кактолгинское сельское поселение	502	258	244	51,4	48,6
Новоширокинское сельское поселение	1404	695	709	49,5	50,5
Солонеченское сельское поселение	719	358	361	49,8	50,2
Трубачевское сельское поселение	707	347	360	49,1	50,9
Ушмунское сельское поселение	654	319	335	48,8	51,2
Муниципальный район "Город Краснокаменск и Краснокаменский район"	64597	30594	34003	47,4	52,6
Городское население	55666	26279	29387	47,2	52,8
Сельское население	8931	4315	4616	48,3	51,7
Краснокаменское городское поселение	56670	26786	29884	47,3	52,7
Городское население - г. Краснокаменск (цмр)	55666	26279	29387	47,2	52,8
Сельское население	1004	507	497	50,5	49,5
Богдановское сельское поселение	540	262	278	48,5	51,5
Кайластуйское сельское поселение	808	384	424	47,5	52,5



	Мужчины и женщины	Мужчины	Женщины	В общей численности населения, процентов	
				мужчины	женщины
Капцагайтуйское сельское поселение	467	210	257	45,0	55,0
Ковылинское сельское поселение	1151	555	596	48,2	51,8
Маргуцекское сельское поселение	1215	585	630	48,1	51,9
Соктуй-Милозанское сельское поселение	625	323	302	51,7	48,3
Среднеаргунское сельское поселение	483	241	242	49,9	50,1
Целиннинское сельское поселение	1683	795	888	47,2	52,8
Юбилейнинское сельское поселение	955	453	502	47,4	52,6
Муниципальный район "Забайкальский район"	20485	9744	10741	47,6	52,4
Городское население	11769	5604	6165	47,6	52,4
Сельское население	8716	4140	4576	47,5	52,5
Забайкальское городское поселение	11857	5657	6200	47,7	52,3
Городское население - пгт Забайкальск (цмр)	11769	5604	6165	47,6	52,4
Сельское население	88	53	35	60,2	39,8
Абагайтуйское сельское поселение	687	344	343	50,1	49,9
Билитуйское сельское поселение	1475	716	759	48,5	51,5
Даурское сельское поселение	3850	1758	2092	45,7	54,3
Красновеликанское сельское поселение	700	337	363	48,1	51,9
Рудник-Абагайтуйское сельское поселение	278	128	150	46,0	54,0
Степное сельское поселение	559	279	280	49,9	50,1
Черно-Озерское сельское поселение	1079	525	554	48,7	51,3
Муниципальный район "Каларский район"	9051	4418	4633	48,8	51,2
Городское население	4315	2094	2221	48,5	51,5
Сельское население	4736	2324	2412	49,1	50,9
Новочарское городское поселение	4443	2160	2283	48,6	51,4
Городское население - пгт Новая Чара	4315	2094	2221	48,5	51,5
Сельское население	128	66	62	51,6	48,4
Икабьинское сельское поселение	505	248	257	49,1	50,9
Куандинское сельское поселение	1767	873	894	49,4	50,6
Чапо-Ологское сельское поселение	155	82	73	52,9	47,1
Чарское сельское поселение	2119	1020	1099	48,1	51,9
село Чара (цмр)	1903	912	991	47,9	52,1
Межселенная территория - сельское население	62	35	27	56,5	43,5
Муниципальный район "Калганский район" - сельское население	8771	4308	4463	49,1	50,9
Буринское сельское поселение	629	317	312	50,4	49,6
Верхне-Калгуканское сельское поселение	325	164	161	50,5	49,5
Доновское сельское поселение	800	402	398	50,3	49,7
Кадаинское сельское поселение	1046	516	530	49,3	50,7
Калганское сельское поселение - село Калга (цмр)	3425	1644	1781	48,0	52,0
Козловское сельское поселение	175	91	84	52,0	48,0
Нижне-Калгуканское сельское поселение	749	362	387	48,3	51,7
Средне-Борзинское сельское поселение	452	219	233	48,5	51,5
Чингильтуйское сельское поселение	441	218	223	49,4	50,6
Чупровское сельское поселение	524	269	255	51,3	48,7
Шивиинское сельское поселение	205	106	99	51,7	48,3

	Мужчины и женщины	Мужчины	Женщины	В общей численности населения, процентов	
				мужчины	женщины
Муниципальный район "Карымский район"	37161	18392	18769	49,5	50,5
Городское население	23482	11192	12290	47,7	52,3
Сельское население	13679	7200	6479	52,6	47,4
Карымское городское поселение - городское население - пгт Карымское (цмр)	13037	6369	6668	48,9	51,1
Дарасунское городское поселение - городское население - пгт Дарасун	7325	3393	3932	46,3	53,7
Курорт-Дарасунское городское поселение	3190	1466	1724	46,0	54,0
Городское население - пгт Курорт Дарасун кп	3120	1430	1690	45,8	54,2
Сельское население	70	36	34	51,4	48,6
Адриановское сельское поселение	1235	594	641	48,1	51,9
Большетуриновское сельское поселение	1287	657	630	51,0	49,0
Жимбиринское сельское поселение	577	300	277	52,0	48,0
Кадахтинское сельское поселение	1020	504	516	49,4	50,6
Кайдаловское сельское поселение	1327	652	675	49,1	50,9
Маякинское сельское поселение	715	347	368	48,5	51,5
Нарын-Талачинское сельское поселение	1131	558	573	49,3	50,7
Новодоронинское сельское поселение	451	225	226	49,9	50,1
Тыргетуйское сельское поселение	2405	1673	732	69,6	30,4
Урульгинское сельское поселение	3461	1654	1807	47,8	52,2
Муниципальный район "Красночикийский район" - сельское население	19453	9276	10177	47,7	52,3
Альбитуйское сельское поселение	575	289	286	50,3	49,7
Архангельское сельское поселение	735	329	406	44,8	55,2
Байхорское сельское поселение	663	336	327	50,7	49,3
Большереченское сельское поселение	677	327	350	48,3	51,7
Верхнешергольдзинское сельское поселение	621	311	310	50,1	49,9
Жиндойское сельское поселение	863	432	431	50,1	49,9
Захаровское сельское поселение	1380	674	706	48,8	51,2
Конкинское сельское поселение	260	130	130	50,0	50,0
Коротковское сельское поселение	1452	717	735	49,4	50,6
Красночикийское сельское поселение - село Красный Чикой (цмр)	7063	3275	3788	46,4	53,6
Малоархангельское сельское поселение	947	439	508	46,4	53,6
Мензинское сельское поселение	726	361	365	49,7	50,3
Урлукское сельское поселение	1557	686	871	44,1	55,9
Черемховское сельское поселение	1308	653	655	49,9	50,1
Шимбиликское сельское поселение	602	300	302	49,8	50,2
Межселенная территория - сельское население	24	17	7	70,8	29,2
Муниципальный район "Кыринский район" - сельское население	13650	6670	6980	48,9	51,1
Алтанское сельское поселение	725	352	373	48,6	51,4
Билютуйское сельское поселение	882	455	427	51,6	48,4
Верхне-Ульхунское сельское поселение	1073	516	557	48,1	51,9
Гаваньское сельское поселение	358	161	197	45,0	55,0
Кыринское сельское поселение - село Кыра (цмр)	4563	2128	2435	46,6	53,4
Любавинское сельское поселение	737	381	356	51,7	48,3
Мангутское сельское поселение	2169	1098	1071	50,6	49,4

	Мужчины и женщины	Мужчины	Женщины	В общей численности населения, процентов	
				мужчины	женщины
Михайло-Павловское сельское поселение	474	232	242	48,9	51,1
Мордойское сельское поселение	517	258	259	49,9	50,1
Надежнинское сельское поселение	54	33	21	61,1	38,9
Тарбальджейское сельское поселение	445	227	218	51,0	49,0
Ульхун-Партионское сельское поселение	612	296	316	48,4	51,6
Хапчерангинское сельское поселение	839	413	426	49,2	50,8
Шумундинское сельское поселение	202	120	82	59,4	40,6
Муниципальный район "Могочинский район"	25508	12279	13229	48,1	51,9
Городское население	21136	10144	10992	48,0	52,0
Сельское население	4372	2135	2237	48,8	51,2
Могочинское городское поселение	13652	6506	7146	47,7	52,3
Городское население - г. Могоча (цмр)	13258	6304	6954	47,5	52,5
Сельское население	394	202	192	51,3	48,7
Амазарское городское поселение	2542	1273	1269	50,1	49,9
Городское население - пгт Амазар	2374	1193	1181	50,3	49,7
Сельское население	168	80	88	47,6	52,4
Давендинское городское поселение	1034	511	523	49,4	50,6
Городское население - пгт Давенда	812	402	410	49,5	50,5
Сельское население	222	109	113	49,1	50,9
Ключевское городское поселение - городское население - пгт Ключевский	1356	656	700	48,4	51,6
Ксеньевское городское поселение	3423	1636	1787	47,8	52,2
Городское население	3336	1589	1747	47,6	52,4
пгт Итака	356	172	184	48,3	51,7
пгт Ксеньевка	2980	1417	1563	47,6	52,4
Сельское население	87	47	40	54,0	46,0
Сбегинское сельское поселение	1951	939	1012	48,1	51,9
Семиозернинское сельское поселение	1550	758	792	48,9	51,1
Муниципальный район "Нерчинский район"	28455	14083	14372	49,5	50,5
Городское население	16479	8149	8330	49,5	50,5
Сельское население	11976	5934	6042	49,5	50,5
Нерчинское городское поселение	14999	7464	7535	49,8	50,2
Городское население - г. Нерчинск (цмр)	14959	7443	7516	49,8	50,2
Сельское население	40	21	19	52,5	47,5
Приисковское городское поселение	2151	996	1155	46,3	53,7
Городское население - пгт Приисковый	1520	706	814	46,4	53,6
Сельское население	631	290	341	46,0	54,0
Андронниковское сельское поселение	271	134	137	49,4	50,6
Бишигинское сельское поселение	479	244	235	50,9	49,1
Верхнеключевское сельское поселение	602	307	295	51,0	49,0
Верхнеумыкеейское сельское поселение	237	125	112	52,7	47,3
Зареченское сельское поселение	1458	687	771	47,1	52,9
Знаменское сельское поселение	1538	798	740	51,9	48,1
Зюльзинское сельское поселение	1936	976	960	50,4	49,6
Илимское сельское поселение	665	324	341	48,7	51,3
Кумакинское сельское поселение	519	254	265	48,9	51,1

	Мужчины и женщины	Мужчины	Женщины	В общей численности населения, процентов	
				мужчины	женщины
Нижнеключевское сельское поселение	498	245	253	49,2	50,8
Олеканское сельское поселение	884	445	439	50,3	49,7
Олинское сельское поселение	1185	573	612	48,4	51,6
Пешковское сельское поселение	1033	511	522	49,5	50,5
Муниципальный район "Нерчинско-Заводский район" - сельское население	10782	5286	5496	49,0	51,0
Аргунское сельское поселение	804	393	411	48,9	51,1
Больше-Зерентуйское сельское поселение	910	443	467	48,7	51,3
Булдуруйское сельское поселение	648	330	318	50,9	49,1
Георгиевское сельское поселение	266	141	125	53,0	47,0
Горбуновское сельское поселение	297	158	139	53,2	46,8
Горно-Зерентуйское сельское поселение	1153	545	608	47,3	52,7
Ивановское сельское поселение	769	391	378	50,8	49,2
Ишагинское сельское поселение	169	84	85	49,7	50,3
Михайловское сельское поселение	753	363	390	48,2	51,8
Нерчинско-Заводское сельское поселение - село Нерчинский Завод (цмр)	2842	1329	1513	46,8	53,2
Олочинское сельское поселение	372	179	193	48,1	51,9
Уров-Ключевское сельское поселение	332	170	162	51,2	48,8
Чашино-Ильдиканское сельское поселение	315	165	150	52,4	47,6
Широковское сельское поселение	454	244	210	53,7	46,3
Явленское сельское поселение	698	351	347	50,3	49,7
Муниципальный район "Оловянинский район"	43494	21790	21704	50,1	49,9
Городское население	20833	10415	10418	50,0	50,0
Сельское население	22661	11375	11286	50,2	49,8
Оловянинское городское поселение	8650	4672	3978	54,0	46,0
Городское население - пгт Оловянная (цмр)	8406	4550	3856	54,1	45,9
Сельское население	244	122	122	50,0	50,0
Золотореченское городское поселение - городское население - пгт Золотореченск	1442	685	757	47,5	52,5
Калангуйское городское поселение - городское население - пгт Калангуй	2112	1001	1111	47,4	52,6
Ясногорское городское поселение - городское население - пгт Ясногорск	8873	4179	4694	47,1	52,9
Арендинское сельское поселение	270	140	130	51,9	48,1
Безречнинское сельское поселение	679	314	365	46,2	53,8
Булумское сельское поселение	745	368	377	49,4	50,6
Бурулятуйское сельское поселение	840	418	422	49,8	50,2
Долгокычинское сельское поселение	847	430	417	50,8	49,2
Единенское сельское поселение	1042	523	519	50,2	49,8
Мирнинское сельское поселение	1501	744	757	49,6	50,4
Ононское сельское поселение	847	399	448	47,1	52,9
Степнинское сельское поселение	2753	1374	1379	49,9	50,1
Тургинское сельское поселение	694	337	357	48,6	51,4
Улан-Цацыкское сельское поселение	462	232	230	50,2	49,8
Улятуйское сельское поселение	924	444	480	48,1	51,9
Уртуйское сельское поселение	1000	544	456	54,4	45,6



	Мужчины и женщины	Мужчины	Женщины	В общей численности населения, процентов	
				мужчины	женщины
Хада-Булакское сельское поселение	1460	718	742	49,2	50,8
Хара-Быркинское сельское поселение	568	299	269	52,6	47,4
Яснинское сельское поселение	7785	3969	3816	51,0	49,0
Муниципальный район "Ононский район" - сельское население	11199	5396	5803	48,2	51,8
Большевикское сельское поселение	1021	501	520	49,1	50,9
Буйлэсанское сельское поселение	525	274	251	52,2	47,8
Верхнецасучейское сельское поселение	945	466	479	49,3	50,7
Дурулгуйское сельское поселение	982	485	497	49,4	50,6
Ималкинское сельское поселение	689	344	345	49,9	50,1
Кулусутайское сельское поселение	689	328	361	47,6	52,4
Нижнецасучейское сельское поселение - село Нижний Цасучей (цмр)	3363	1542	1821	45,9	54,1
Новозоринское сельское поселение	805	391	414	48,6	51,4
Тут-Халтуйское сельское поселение	626	314	312	50,2	49,8
Холуй-Базинское сельское поселение	671	335	336	49,9	50,1
Чиндантское сельское поселение	883	416	467	47,1	52,9
Муниципальный район "Петровск-Забайкальский район"	19351	9332	10019	48,2	51,8
Городское население	9490	4540	4950	47,8	52,2
Сельское население	9861	4792	5069	48,6	51,4
Балягинское городское поселение	3552	1666	1886	46,9	53,1
Городское население - пгт Баляга	3322	1557	1765	46,9	53,1
Сельское население	230	109	121	47,4	52,6
Новоавловское городское поселение - городское население - пгт Новоавловка	3941	1927	2014	48,9	51,1
Тарбагатайское городское поселение - городское население - пгт Тарбагатай	2227	1056	1171	47,4	52,6
Баляга-Катангарское сельское поселение	97	50	47	51,5	48,5
Зугмарское сельское поселение	282	147	135	52,1	47,9
Катаевское сельское поселение	860	412	448	47,9	52,1
Катангарское сельское поселение	631	321	310	50,9	49,1
Малетинское сельское поселение	3099	1485	1614	47,9	52,1
Песчанское сельское поселение	846	439	407	51,9	48,1
Толбагинское сельское поселение	507	242	265	47,7	52,3
Усть-Оборское сельское поселение	836	412	424	49,3	50,7
Хараузское сельское поселение	883	423	460	47,9	52,1
Хохотуйское сельское поселение	1590	752	838	47,3	52,7
Муниципальный район "Приаргунский район"	21831	10496	11335	48,1	51,9
Городское население	9174	4208	4966	45,9	54,1
Сельское население	12657	6288	6369	49,7	50,3
Приаргунское городское поселение - городское население - пгт Приаргунск (цмр)	7388	3371	4017	45,6	54,4
Кличкинское городское поселение - городское население - пгт Кличка	1786	837	949	46,9	53,1
Быркинское сельское поселение	1295	634	661	49,0	51,0
Досатуйское сельское поселение	1530	718	812	46,9	53,1
Дуройское сельское поселение	781	402	379	51,5	48,5
Зоргольское сельское поселение	766	408	358	53,3	46,7

	Мужчины и женщины	Мужчины	Женщины	В общей численности населения, процентов	
				мужчины	женщины
Молодежнинское сельское поселение	1477	713	764	48,3	51,7
Новоцурухайтуйское сельское поселение	2145	1064	1081	49,6	50,4
Погадаевское сельское поселение	675	337	338	49,9	50,1
Пограничнинское сельское поселение	1222	628	594	51,4	48,6
Староцурухайтуйское сельское поселение	963	497	466	51,6	48,4
Урулжунгуйское сельское поселение	805	388	417	48,2	51,8
Усть-Тасуркайское сельское поселение	998	499	499	50,0	50,0
Муниципальный район "Сретенский район"	23311	10953	12358	47,0	53,0
Городское население	15928	7367	8561	46,3	53,7
Сельское население	7383	3586	3797	48,6	51,4
Сретенское городское поселение	6895	3162	3733	45,9	54,1
Городское население - г. Сретенск (цмр)	6850	3140	3710	45,8	54,2
Сельское население	45	22	23	48,9	51,1
Кокуйское городское поселение	7386	3378	4008	45,7	54,3
Городское население - пгт Кокуй	7179	3278	3901	45,7	54,3
Сельское население	207	100	107	48,3	51,7
Усть-Карское городское поселение - городское население - пгт Усть-Карск	1899	949	950	50,0	50,0
Алиянское сельское поселение	545	264	281	48,4	51,6
Ботовское сельское поселение	490	246	244	50,2	49,8
Верхне-Куларкинское сельское поселение	651	324	327	49,8	50,2
Верхне-Куэнгинское сельское поселение	687	315	372	45,9	54,1
Дунаевское сельское поселение	1509	697	812	46,2	53,8
Молодовское сельское поселение	678	347	331	51,2	48,8
Усть-Наринзорское сельское поселение	620	283	337	45,6	54,4
Усть-Начинское сельское поселение	118	66	52	55,9	44,1
Фирсовское сельское поселение	901	464	437	51,5	48,5
Чикичейское сельское поселение	504	250	254	49,6	50,4
Шилко-Заводское сельское поселение	428	208	220	48,6	51,4
Муниципальный район "Тунгино-Олекминский район" - сельское население	1432	735	697	51,3	48,7
Тупикское сельское поселение - село Тупик (цмр)	971	491	480	50,6	49,4
Зареченское сельское поселение	271	139	132	51,3	48,7
Межселенная территория - сельское население	190	105	85	55,3	44,7
Муниципальный район "Тунгокоченский район"	12685	6012	6673	47,4	52,6
Городское население	5946	2770	3176	46,6	53,4
Сельское население	6739	3242	3497	48,1	51,9
Вершино-Дарасунское городское поселение	5982	2787	3195	46,6	53,4
Городское население - пгт Вершино-Дарасунский	5946	2770	3176	46,6	53,4
Сельское население	36	17	19	47,2	52,8
Верх-Усуглинское сельское поселение - село Верх-Усугли (цмр)	2624	1243	1381	47,4	52,6
Кыкерское сельское поселение	673	312	361	46,4	53,6
Нижнестанское сельское поселение	954	451	503	47,3	52,7
Тунгокоченское сельское поселение	988	491	497	49,7	50,3
Усть-Каренгинское сельское поселение	185	100	85	54,1	45,9

	Мужчины и женщины	Мужчины	Женщины	В общей численности населения, процентов	
				мужчины	женщины
Усуглинское сельское поселение	1040	506	534	48,7	51,3
Межселенная территория - сельское население	239	122	117	51,0	49,0
Муниципальный район "Улетовский район"	18946	8939	10007	47,2	52,8
Городское население	2871	1373	1498	47,8	52,2
Сельское население	16075	7566	8509	47,1	52,9
Дровянинское городское поселение	3987	1905	2082	47,8	52,2
Городское население - пгт Дровяная	2871	1373	1498	47,8	52,2
Сельское население	1116	532	584	47,7	52,3
Аблатуйское сельское поселение	681	312	369	45,8	54,2
Артинское сельское поселение	770	392	378	50,9	49,1
Горекацанское сельское поселение	1076	525	551	48,8	51,2
Доронинское сельское поселение	796	388	408	48,7	51,3
Ленинское сельское поселение	658	308	350	46,8	53,2
Николаевское сельское поселение	1645	784	861	47,7	52,3
Тангинское сельское поселение	1428	699	729	48,9	51,1
Улетовское сельское поселение	6566	2995	3571	45,6	54,4
село Улеты (цмр)	6061	2762	3299	45,6	54,4
Хадактинское сельское поселение	1339	631	708	47,1	52,9
Муниципальный район "Хилокский район"	31760	15167	16593	47,8	52,2
Городское население	15395	7202	8193	46,8	53,2
Сельское население	16365	7965	8400	48,7	51,3
Хилокское городское поселение	11616	5430	6186	46,7	53,3
Городское население - г. Хилок (цмр)	11539	5380	6159	46,6	53,4
Сельское население	77	50	27	64,9	35,1
Могзонское городское поселение	3908	1846	2062	47,2	52,8
Городское население - пгт Могзон	3856	1822	2034	47,3	52,7
Сельское население	52	24	28	46,2	53,8
Бадинское сельское поселение	5164	2502	2662	48,5	51,5
Глинкинское сельское поселение	284	144	140	50,7	49,3
Жипхегенское сельское поселение	1286	613	673	47,7	52,3
Закультинское сельское поселение	828	406	422	49,0	51,0
Линево-Озерское сельское поселение	3161	1475	1686	46,7	53,3
Укурикское сельское поселение	155	85	70	54,8	45,2
Харагунское сельское поселение	3008	1526	1482	50,7	49,3
Хилогосонское сельское поселение	243	117	126	48,1	51,9
Хушенгинское сельское поселение	1936	926	1010	47,8	52,2
Энгорокское сельское поселение	171	97	74	56,7	43,3
Муниципальный район "Чернышевский район"	35019	16652	18367	47,6	52,4
Городское население	23726	11151	12575	47,0	53,0
Сельское население	11293	5501	5792	48,7	51,3
Чернышевское городское поселение - городское население - пгт Чернышевск (цмр)	13359	6303	7056	47,2	52,8
Аксеново-Зиловское городское поселение	3517	1688	1829	48,0	52,0
Городское население - пгт Аксеново-Зиловское	3443	1649	1794	47,9	52,1
Сельское население	74	39	35	52,7	47,3

	Мужчины и женщины	Мужчины	Женщины	В общей численности населения, процентов	
				мужчины	женщины
Букачачинское городское поселение	2475	1142	1333	46,1	53,9
Городское население - пгт Букачача	2359	1081	1278	45,8	54,2
Сельское население	116	61	55	52,6	47,4
Жирекенское городское поселение	4615	2149	2466	46,6	53,4
Городское население - пгт Жирекен	4565	2118	2447	46,4	53,6
Сельское население	50	31	19	62,0	38,0
Алеурское сельское поселение	1082	531	551	49,1	50,9
Байгульское сельское поселение	993	490	503	49,3	50,7
Бушулейское сельское поселение	395	207	188	52,4	47,6
Гаурское сельское поселение	466	237	229	50,9	49,1
Икшицкое сельское поселение	260	125	135	48,1	51,9
Комсомольское сельское поселение	1835	903	932	49,2	50,8
Курлыченское сельское поселение	203	94	109	46,3	53,7
Мильгидунское сельское поселение	826	398	428	48,2	51,8
Новоильинское сельское поселение	330	158	172	47,9	52,1
Новооловское сельское поселение	547	263	284	48,1	51,9
Староловское сельское поселение	853	413	440	48,4	51,6
Укурейское сельское поселение	772	348	424	45,1	54,9
Урюмское сельское поселение	850	421	429	49,5	50,5
Утанское сельское поселение	1641	782	859	47,7	52,3
Муниципальный район "Читинский район"	64642	32136	32506	49,7	50,3
Городское население	21299	10297	11002	48,3	51,7
Сельское население	43343	21839	21504	50,4	49,6
Атамановское городское поселение	10474	5265	5209	50,3	49,7
Городское население - пгт Атамановка	10381	5218	5163	50,3	49,7
Сельское население	93	47	46	50,5	49,5
Новокручининское городское поселение - городское население - пгт Новокручининский	10166	4735	5431	46,6	53,4
Яблоновское городское поселение	955	439	516	46,0	54,0
Городское население - пгт Яблоново	752	344	408	45,7	54,3
Сельское население	203	95	108	46,8	53,2
Александровское сельское поселение	997	475	522	47,6	52,4
Арахлейское сельское поселение	747	408	339	54,6	45,4
Беклемишевское сельское поселение	1847	889	958	48,1	51,9
Верх-Читинское сельское поселение	2127	1008	1119	47,4	52,6
Домнинское сельское поселение	6686	3906	2780	58,4	41,6
Елизаветинское сельское поселение	1253	593	660	47,3	52,7
Засопкинское сельское поселение	3599	1776	1823	49,3	50,7
Ингодинское сельское поселение	1297	606	691	46,7	53,3
Колочнинское сельское поселение	1111	554	557	49,9	50,1
Ленинское сельское поселение	278	140	138	50,4	49,6
Леснинское сельское поселение	1683	763	920	45,3	54,7
Маккавеевское сельское поселение	4157	1951	2206	46,9	53,1
Новокукинское сельское поселение	3247	1526	1721	47,0	53,0
Новотроицкое сельское поселение	1512	747	765	49,4	50,6
Оленгуйское сельское поселение	489	249	240	50,9	49,1



	Мужчины и женщины	Мужчины	Женщины	В общей численности населения, процентов	
				мужчины	женщины
Сивяковское сельское поселение	1022	478	544	46,8	53,2
Смоленское сельское поселение	5068	2587	2481	51,0	49,0
Сохондинское сельское поселение	1994	1093	901	54,8	45,2
Угданское сельское поселение	1255	628	627	50,0	50,0
Шишкинское сельское поселение	2678	1320	1358	49,3	50,7
Муниципальный район "Шелопугинский район" - сельское население	8369	4028	4341	48,1	51,9
Вершино-Шахтаминское сельское поселение	1468	716	752	48,8	51,2
Глинянское сельское поселение	430	217	213	50,5	49,5
Копунское сельское поселение	746	353	393	47,3	52,7
Мироновское сельское поселение	462	219	243	47,4	52,6
Мало-Тонтойское сельское поселение	519	251	268	48,4	51,6
Нижне-Шахтаминское сельское поселение	506	249	257	49,2	50,8
Шелопугинское сельское поселение	3630	1735	1895	47,8	52,2
село Шелопугино (цпр)	3274	1552	1722	47,4	52,6
Шивиинское сельское поселение	608	288	320	47,4	52,6
Муниципальный район "Шилкинский район"	43194	20301	22893	47,0	53,0
Городское население	29266	13499	15767	46,1	53,9
Сельское население	13928	6802	7126	48,8	51,2
Шилкинское городское поселение	14539	6704	7835	46,1	53,9
Городское население - г. Шилка (цпр)	13947	6411	7536	46,0	54,0
Сельское население	592	293	299	49,5	50,5
Первомайское городское поселение	12709	5871	6838	46,2	53,8
Городское население - пгт Первомайский	12154	5591	6563	46,0	54,0
Сельское население	555	280	275	50,5	49,5
Холбонское городское поселение - городское население	3165	1497	1668	47,3	52,7
пгт Арбагар	554	259	295	46,8	53,2
пгт Холбон	2611	1238	1373	47,4	52,6
Богоямговское сельское поселение	1039	499	540	48,0	52,0
Верхнехилинское сельское поселение	1087	540	547	49,7	50,3
Галкинское сельское поселение	1164	564	600	48,5	51,5
Казановское сельское поселение	2203	1037	1166	47,1	52,9
Мирсановское сельское поселение	847	428	419	50,5	49,5
Новоберезовское сельское поселение	885	431	454	48,7	51,3
Номоконовское сельское поселение	610	297	313	48,7	51,3
Ононское сельское поселение	1806	891	915	49,3	50,7
Размахнинское сельское поселение	1370	675	695	49,3	50,7
Усть-Теленгуйское сельское поселение	678	326	352	48,1	51,9
Чиронское сельское поселение	1092	541	551	49,5	50,5
Агинский Бурятский округ	77167	37112	40055	48,1	51,9
Городское население	31131	14411	16720	46,3	53,7
Сельское население	46036	22701	23335	49,3	50,7
Городской округ "Поселок Агинское"	15667	7242	8425	46,2	53,8
Городское население – пгт Агинское	15596	7208	8388	46,2	53,8
Сельское население	71	34	37	47,9	52,1

	Мужчины и женщины	Мужчины	Женщины	В общей численности населения, процентов	
				мужчины	женщины
Муниципальный район "Агинский район"	18687	9037	9650	48,4	51,6
Городское население	5304	2492	2812	47,0	53,0
Сельское население	13383	6545	6838	48,9	51,1
Городское поселение Новоорловск - городское население - пгт Новоорловск	3110	1429	1681	45,9	54,1
Городское поселение Орловский	2217	1076	1141	48,5	51,5
Городское население - пгт Орловский	2194	1063	1131	48,5	51,5
Сельское население	23	13	10	56,5	43,5
Сельское поселение Амитхаша	2661	1266	1395	47,6	52,4
Сельское поселение Будулан	890	451	439	50,7	49,3
Сельское поселение Гунэй	1016	495	521	48,7	51,3
Сельское поселение Кункур	1095	541	554	49,4	50,6
Сельское поселение Сахюрта	1005	471	534	46,9	53,1
Сельское поселение Судунтуй	1238	607	631	49,0	51,0
Сельское поселение Урда-Ага	1608	812	796	50,5	49,5
Сельское поселение Хойто-Ага	867	427	440	49,3	50,7
Сельское поселение Цокто-Хангил	1296	643	653	49,6	50,4
Сельское поселение Челутай	841	406	435	48,3	51,7
Сельское поселение Южный Аргалей	843	413	430	49,0	51,0
Муниципальный район "Дульдургинский район" - сельское население	15350	7371	7979	48,0	52,0
Сельское поселение Алханай	1140	572	568	50,2	49,8
Сельское поселение Ара-Иля	339	172	167	50,7	49,3
Сельское поселение Бальзино	1031	510	521	49,5	50,5
Сельское поселение Дульдурга - село Дульдурга (цмр)	6651	3108	3543	46,7	53,3
Сельское поселение Зуткулей	1688	799	889	47,3	52,7
Сельское поселение Иля	316	159	157	50,3	49,7
Сельское поселение Таптанай	803	388	415	48,3	51,7
Сельское поселение Токчин	1210	617	593	51,0	49,0
Сельское поселение Узон	1167	573	594	49,1	50,9
Сельское поселение Чиндалей	1005	473	532	47,1	52,9
Муниципальный район "Могойтуйский район"	27463	13462	14001	49,0	51,0
Городское население	10231	4711	5520	46,0	54,0
Сельское население	17232	8751	8481	50,8	49,2
Городское поселение Могойтуй - городское население - пгт Могойтуй (цмр)	10231	4711	5520	46,0	54,0
Сельское поселение Ага-Хангил	1330	644	686	48,4	51,6
Сельское поселение Боржигантай	1003	523	480	52,1	47,9
Сельское поселение Догой	1033	516	517	50,0	50,0
Сельское поселение Зугалай	1434	754	680	52,6	47,4
Сельское поселение Кусоча	1069	530	539	49,6	50,4
Сельское поселение Нуринск	871	420	451	48,2	51,8
Сельское поселение Ортуй	1020	529	491	51,9	48,1
Сельское поселение Усть-Нарин	581	294	287	50,6	49,4
Сельское поселение Ушарбай	1348	698	650	51,8	48,2
Сельское поселение Хара-Шибирь	1642	822	820	50,1	49,9
Сельское поселение Хила	1936	973	963	50,3	49,7



	Мужчины и женщины	Мужчины	Женщины	В общей численности населения, процентов	
				мужчины	женщины
Сельское поселение Цаган-Ола	1392	705	687	50,6	49,4
Сельское поселение Цаган-Челутай	1736	924	812	53,2	46,8
Сельское поселение Цугол	837	419	418	50,1	49,9
Красноярский край	2828187	1317575	1510612	46,6	53,4
Городское население	2157706	990611	1167095	45,9	54,1
Сельское население	670481	326964	343517	48,8	51,2
Городской округ город Красноярск	974591	440545	534046	45,2	54,8
Городское население – г. Красноярск внутригородские районы	973826	440168	533658	45,2	54,8
Железнодорожный	93529	42767	50762	45,7	54,3
Кировский	114715	50908	63807	44,4	55,6
Ленинский	145530	65248	80282	44,8	55,2
Октябрьский	153112	69207	83905	45,2	54,8
Свердловский	130596	58227	72369	44,6	55,4
Советский	281284	129539	151745	46,1	53,9
Центральный	55060	24272	30788	44,1	55,9
Сельское население	765	377	388	49,3	50,7
Городской округ город Ачинск - городское население	110448	49280	61168	44,6	55,4
г. Ачинск	109155	48647	60508	44,6	55,4
пгт Мазульский рп	1293	633	660	49,0	51,0
Городской округ город Боготол - городское население - г. Боготол	21051	9566	11485	45,4	54,6
Городской округ город Бородино - городское население - г. Бородино	17416	7913	9503	45,4	54,6
Городской округ город Дивногорск	32193	14369	17824	44,6	55,4
Городское население – г. Дивногорск	28272	12518	15754	44,3	55,7
Сельское население	3921	1851	2070	47,2	52,8
Городской округ город Енисейск - городское население - г. Енисейск	18766	8807	9959	46,9	53,1
Городской округ город Железногорск	93841	43560	50281	46,4	53,6
Городское население	91555	42464	49091	46,4	53,6
г. Железногорск	84795	38857	45938	45,8	54,2
пгт Подгорный рп	6760	3607	3153	53,4	46,6
Сельское население	2286	1096	1190	47,9	52,1
Городской округ город Зеленогорск - городское население - г. Зеленогорск	66056	30435	35621	46,1	53,9
Городской округ город Канск - городское население - г. Канск	94226	42623	51603	45,2	54,8
Городской округ поселок Кедровый - городское население – пгт Кедровый рп	4692	2160	2532	46,0	54,0
Городской округ город Лесосибирск	66240	30384	35856	45,9	54,1
Городское население	66179	30351	35828	45,9	54,1
г. Лесосибирск	61139	27959	33180	45,7	54,3
пгт Стрелка рп	5040	2392	2648	47,5	52,5
Сельское население	61	33	28	54,1	45,9
Городской округ город Минусинск - городское население	73948	34090	39858	46,1	53,9
г. Минусинск	71170	32771	38399	46,0	54,0
пгт Зеленый Бор рп	2778	1319	1459	47,5	52,5

	Мужчины и женщины	Мужчины	Женщины	В общей численности населения, процентов	
				мужчины	женщины
Городской округ город Назарово - городское население - г. Назарово	52817	23808	29009	45,1	54,9
Городской округ город Норильск - городское население г. Норильск	176252	88007	88245	49,9	50,1
внутригородские районы	175365	87570	87795	49,9	50,1
Кайеркан	22338	11345	10993	50,8	49,2
Талнах	47307	23807	23500	50,3	49,7
Центральный	105720	52418	53302	49,6	50,4
пгт Снежногорск рп	887	437	450	49,3	50,7
Городской округ поселок Солнечный - городское население – пгт Солнечный рп	10384	5674	4710	54,6	45,4
Городской округ город Сосновоборск - городское население - г. Сосновоборск	33091	15311	17780	46,3	53,7
Городской округ город Шарыпово - городское население г. Шарыпово	48814	22291	26523	45,7	54,3
пгт Горячегогорск рп	38561	17504	21057	45,4	54,6
пгт Дубинино рп	756	354	402	46,8	53,2
пгт Дубинино рп	9497	4433	5064	46,7	53,3
Абанский муниципальный район - сельское население	22577	10831	11746	48,0	52,0
Сельское поселение Абанский сельсовет - поселок Абан (цмр)	9187	4283	4904	46,6	53,4
Сельское поселение Апано-Ключинский сельсовет	461	243	218	52,7	47,3
Сельское поселение Березовский сельсовет	1059	493	566	46,6	53,4
Сельское поселение Вознесенский сельсовет	324	159	165	49,1	50,9
Сельское поселение Долгомостовский сельсовет	2400	1129	1271	47,0	53,0
Сельское поселение Заозерновский сельсовет	357	192	165	53,8	46,2
Сельское поселение Никольский сельсовет	601	300	301	49,9	50,1
Сельское поселение Новоуспенский сельсовет	890	444	446	49,9	50,1
Сельское поселение Петропавловский сельсовет	738	367	371	49,7	50,3
Сельское поселение Покатеевский сельсовет	710	361	349	50,8	49,2
Сельское поселение Покровский сельсовет	333	167	166	50,2	49,8
Сельское поселение Почетский сельсовет	1653	803	850	48,6	51,4
Сельское поселение Самойловский сельсовет	707	331	376	46,8	53,2
Сельское поселение Туровский сельсовет	890	431	459	48,4	51,6
Сельское поселение Устьянский сельсовет	1749	843	906	48,2	51,8
Сельское поселение Хандальский сельсовет	518	285	233	55,0	45,0
Ачинский муниципальный район - сельское население	15870	7615	8255	48,0	52,0
Сельское поселение Белоярский сельсовет	1521	732	789	48,1	51,9
Сельское поселение Горный сельсовет	1720	853	867	49,6	50,4
Сельское поселение Ключинский сельсовет	2744	1383	1361	50,4	49,6
Сельское поселение Лапшихинский сельсовет	563	275	288	48,8	51,2
Сельское поселение Малиновский сельсовет	2824	1210	1614	42,8	57,2
Сельское поселение Преображенский сельсовет	1853	897	956	48,4	51,6
Сельское поселение Причулымский сельсовет	1388	682	706	49,1	50,9
Сельское поселение Тарутинский сельсовет	1815	847	968	46,7	53,3
Сельское поселение Ястребовский сельсовет	1442	736	706	51,0	49,0

	Мужчины и женщины	Мужчины	Женщины	В общей численности населения, процентов	
				мужчины	женщины
Балахтинский муниципальный район	21000	9905	11095	47,2	52,8
Городское население	7410	3462	3948	46,7	53,3
Сельское население	13590	6443	7147	47,4	52,6
Городское поселение поселок Балахта	7755	3624	4131	46,7	53,3
Городское население - пгт Балахта рп (цмр)	7410	3462	3948	46,7	53,3
Сельское население	345	162	183	47,0	53,0
Сельское поселение Большесырский сельсовет	727	345	382	47,5	52,5
Сельское поселение Грузенский сельсовет	424	210	214	49,5	50,5
Сельское поселение Еловский сельсовет	1035	482	553	46,6	53,4
Сельское поселение Кожановский сельсовет	1458	636	822	43,6	56,4
Сельское поселение Красненский сельсовет	704	334	370	47,4	52,6
Сельское поселение Огурский сельсовет	1280	639	641	49,9	50,1
Сельское поселение Петропавловский сельсовет	639	304	335	47,6	52,4
Сельское поселение Приморский сельсовет	2173	1009	1164	46,4	53,6
Сельское поселение Ровненский сельсовет	967	468	499	48,4	51,6
Сельское поселение Тюльковский сельсовет	1689	813	876	48,1	51,9
Сельское поселение Черемушкинский сельсовет	660	334	326	50,6	49,4
Сельское поселение Чистопольский сельсовет	1489	707	782	47,5	52,5
Березовский муниципальный район	37868	17792	20076	47,0	53,0
Городское население	20887	9660	11227	46,2	53,8
Сельское население	16981	8132	8849	47,9	52,1
Городское поселение поселок Березовка - городское население - пгт Березовка рп (цмр)	20887	9660	11227	46,2	53,8
Сельское поселение Бархатовский сельсовет	2533	1172	1361	46,3	53,7
Сельское поселение Вознесенский сельсовет	1510	718	792	47,5	52,5
Сельское поселение Есаульский сельсовет	3499	1702	1797	48,6	51,4
Сельское поселение Зыковский сельсовет	6428	3014	3414	46,9	53,1
Сельское поселение Маганский сельсовет	3011	1526	1485	50,7	49,3
Бирилюсский муниципальный район	10927	5187	5740	47,5	52,5
Городское население	2744	1295	1449	47,2	52,8
Сельское население	8183	3892	4291	47,6	52,4
Городское поселение поселок Рассвет	2973	1408	1565	47,4	52,6
Городское население - пгт Рассвет рп	2744	1295	1449	47,2	52,8
Сельское население	229	113	116	49,3	50,7
Сельское поселение Арефьевский сельсовет	485	232	253	47,8	52,2
Сельское поселение Зачулымский сельсовет	236	121	115	51,3	48,7
Сельское поселение Кирчиженский сельсовет	346	174	172	50,3	49,7
Сельское поселение Малокетский сельсовет	256	127	129	49,6	50,4
Сельское поселение Маталасский сельсовет	354	176	178	49,7	50,3
Сельское поселение Новобирилюсский сельсовет	4325	1999	2326	46,2	53,8
село Новобирилюссы (цмр)	4141	1916	2225	46,3	53,7
Сельское поселение Орловский сельсовет	450	221	229	49,1	50,9
Сельское поселение Полевской сельсовет	429	216	213	50,3	49,7
Сельское поселение Проточенский сельсовет	347	181	166	52,2	47,8
Сельское поселение Суриковский сельсовет	726	332	394	45,7	54,3

	Мужчины и женщины	Мужчины	Женщины	В общей численности населения, процентов	
				мужчины	женщины
Боготольский муниципальный район - сельское население	11267	5372	5895	47,7	52,3
Сельское поселение Александровский сельсовет	459	208	251	45,3	54,7
Сельское поселение Боготольский сельсовет	3032	1480	1552	48,8	51,2
Сельское поселение Большекосульский сельсовет	1588	749	839	47,2	52,8
Сельское поселение Вагинский сельсовет	1292	626	666	48,5	51,5
Сельское поселение Краснозаводской сельсовет	1326	605	721	45,6	54,4
Сельское поселение Критовский сельсовет	1489	716	773	48,1	51,9
Сельское поселение Чайковский сельсовет	680	324	356	47,6	52,4
Сельское поселение Юрьевский сельсовет	1401	664	737	47,4	52,6
Богучанский муниципальный район - сельское население	47968	24836	23132	51,8	48,2
Сельское поселение Ангарский сельсовет	2093	1001	1092	47,8	52,2
Сельское поселение Артюгинский сельсовет	732	379	353	51,8	48,2
Сельское поселение Белякинский сельсовет	264	135	129	51,1	48,9
Сельское поселение Богучанский сельсовет	11360	5384	5976	47,4	52,6
село Богучаны (цмр)	11232	5324	5908	47,4	52,6
Сельское поселение Говорковский сельсовет	769	393	376	51,1	48,9
Сельское поселение Красногорьевский сельсовет	3393	1684	1709	49,6	50,4
Сельское поселение Манзенский сельсовет	2130	1049	1081	49,2	50,8
Сельское поселение Невонский сельсовет	1783	867	916	48,6	51,4
Сельское поселение Новохайский сельсовет	1344	740	604	55,1	44,9
Сельское поселение Нижнетерянский сельсовет	547	277	270	50,6	49,4
Сельское поселение Октябрьский сельсовет	6023	4118	1905	68,4	31,6
Сельское поселение Осиновомысский сельсовет	1671	811	860	48,5	51,5
Сельское поселение Пинчугский сельсовет	2452	1191	1261	48,6	51,4
Сельское поселение Таежнинский сельсовет	6679	3462	3217	51,8	48,2
Сельское поселение Такучетский сельсовет	777	381	396	49,0	51,0
Сельское поселение Хребтовский сельсовет	1599	819	780	51,2	48,8
Сельское поселение Чуноярский сельсовет	3135	1539	1596	49,1	50,9
Сельское поселение Шиверский сельсовет	1110	547	563	49,3	50,7
Межселенная территория - сельское население	107	59	48	55,1	44,9
Большемуртинский муниципальный район	19115	8920	10195	46,7	53,3
Городское население	9536	4342	5194	45,5	54,5
Сельское население	9579	4578	5001	47,8	52,2
Городское поселение поселок Большая Мурта - городское население - пгт Большая Мурта рп (цмр)	7905	3585	4320	45,4	54,6
Городское поселение поселок Предивинск	1787	835	952	46,7	53,3
Городское население - пгт Предивинск рп	1631	757	874	46,4	53,6
Сельское население	156	78	78	50,0	50,0
Сельское поселение Айтатский сельсовет	525	260	265	49,5	50,5
Сельское поселение Бартатский сельсовет	1135	511	624	45,0	55,0
Сельское поселение Верх-Казанский сельсовет	782	369	413	47,2	52,8
Сельское поселение Еловский сельсовет	459	212	247	46,2	53,8
Сельское поселение Ентаульский сельсовет	524	244	280	46,6	53,4
Сельское поселение Межовский сельсовет	1663	815	848	49,0	51,0
Сельское поселение Раздольненский сельсовет	1033	511	522	49,5	50,5
Сельское поселение Российский сельсовет	1055	471	584	44,6	55,4



	Мужчины и женщины	Мужчины	Женщины	В общей численности населения, процентов	
				мужчины	женщины
Сельское поселение Таловский сельсовет	1055	508	547	48,2	51,8
Сельское поселение Юксеевский сельсовет	1192	599	593	50,3	49,7
Большеулуйский муниципальный район - сельское население	7658	3585	4073	46,8	53,2
Сельское поселение Березовский сельсовет	679	331	348	48,7	51,3
Сельское поселение Бобровский сельсовет	278	137	141	49,3	50,7
Сельское поселение Большеулуйский сельсовет	3801	1723	2078	45,3	54,7
село Большой Улуй (цмр)	3340	1506	1834	45,1	54,9
Сельское поселение Бычковский сельсовет	289	129	160	44,6	55,4
Сельское поселение Кытатский сельсовет	601	303	298	50,4	49,6
Сельское поселение Новоеловский сельсовет	929	431	498	46,4	53,6
Сельское поселение Новоникольский сельсовет	316	159	157	50,3	49,7
Сельское поселение Сучковский сельсовет	543	261	282	48,1	51,9
Сельское поселение Удачинский сельсовет	222	111	111	50,0	50,0
Дзержинский муниципальный район - сельское население	14552	6962	7590	47,8	52,2
Сельское поселение Александро-Ершинский сельсовет	793	387	406	48,8	51,2
Сельское поселение Денисовский сельсовет	1613	808	805	50,1	49,9
Сельское поселение Дзержинский сельсовет	8055	3767	4288	46,8	53,2
село Дзержинское (цмр)	7374	3438	3936	46,6	53,4
Сельское поселение Курайский сельсовет	1147	538	609	46,9	53,1
Сельское поселение Михайловский сельсовет	978	495	483	50,6	49,4
Сельское поселение Нижнетанайский сельсовет	466	240	226	51,5	48,5
Сельское поселение Орловский сельсовет	511	255	256	49,9	50,1
Сельское поселение Шеломковский сельсовет	989	472	517	47,7	52,3
Емельяновский муниципальный район	46306	24409	21897	52,7	47,3
Городское население	15023	6993	8030	46,5	53,5
Сельское население	31283	17416	13867	55,7	44,3
Городское поселение поселок Емельяново	13825	6495	7330	47,0	53,0
Городское население - пгт Емельяново рп (цмр)	12055	5626	6429	46,7	53,3
Сельское население	1770	869	901	49,1	50,9
Городское поселение поселок Памяти 13 Борцов	3064	1409	1655	46,0	54,0
Городское население - пгт Памяти 13 Борцов рп	2968	1367	1601	46,1	53,9
Сельское население	96	42	54	43,8	56,2
Сельское поселение Гаревский сельсовет	787	369	418	46,9	53,1
Сельское поселение Еловский сельсовет	1522	737	785	48,4	51,6
Сельское поселение Зеледеевский сельсовет	790	364	426	46,1	53,9
Сельское поселение Мининский сельсовет	2526	1236	1290	48,9	51,1
Сельское поселение Михайловский сельсовет	19	14	5	73,7	26,3
Сельское поселение Никольский сельсовет	1344	654	690	48,7	51,3
Сельское поселение Солонцовский сельсовет	5120	2522	2598	49,3	50,7
Сельское поселение Тальский сельсовет	885	419	466	47,3	52,7
Сельское поселение Устюгский сельсовет	2453	1166	1287	47,5	52,5
Сельское поселение Частоостровский сельсовет	2107	1044	1063	49,5	50,5
Сельское поселение Шуваевский сельсовет	6479	4600	1879	71,0	29,0
Сельское поселение Элитовский сельсовет	5385	3380	2005	62,8	37,2

	Мужчины и женщины	Мужчины	Женщины	В общей численности населения, процентов	
				мужчины	женщины
Енисейский муниципальный район	27223	13373	13850	49,1	50,9
Городское население	4718	2238	2480	47,4	52,6
Сельское население	22505	11135	11370	49,5	50,5
Городское поселение поселок Подтесово - городское население - пгт Подтесово рп	4718	2238	2480	47,4	52,6
Сельское поселение Абалаковский сельсовет	1728	858	870	49,7	50,3
Сельское поселение Верхнепашинский сельсовет	3292	1549	1743	47,1	52,9
Сельское поселение Высокогорский сельсовет	1086	510	576	47,0	53,0
Сельское поселение Епишинский сельсовет	973	546	427	56,1	43,9
Сельское поселение Городищенский сельсовет	351	168	183	47,9	52,1
Сельское поселение Железнодорожный сельсовет	773	379	394	49,0	51,0
Сельское поселение Кривлякский сельсовет	999	513	486	51,4	48,6
Сельское поселение Луговатский сельсовет	584	305	279	52,2	47,8
Сельское поселение Майский сельсовет	565	277	288	49,0	51,0
Сельское поселение Маковский сельсовет	308	164	144	53,2	46,8
Сельское поселение Малобельский сельсовет	178	82	96	46,1	53,9
Сельское поселение Новоазимовский сельсовет	1429	718	711	50,2	49,8
Сельское поселение Новгородокский сельсовет	333	164	169	49,2	50,8
Сельское поселение Новокаргинский сельсовет	1200	557	643	46,4	53,6
Сельское поселение Озерновский сельсовет	1753	874	879	49,9	50,1
Сельское поселение Плотбищенский сельсовет	386	184	202	47,7	52,3
Сельское поселение Погодаевский сельсовет	609	304	305	49,9	50,1
Сельское поселение Подгорновский сельсовет	253	131	122	51,8	48,2
Сельское поселение Потаповский сельсовет	702	360	342	51,3	48,7
Сельское поселение Сымский сельсовет	179	86	93	48,0	52,0
Сельское поселение Усть-Кемский сельсовет	1196	571	625	47,7	52,3
Сельское поселение Усть-Питский сельсовет	670	438	232	65,4	34,6
Сельское поселение Чалбышевский сельсовет	348	165	183	47,4	52,6
Сельское поселение Шапкинский сельсовет	840	388	452	46,2	53,8
Сельское поселение Ярцевский сельсовет	1770	844	926	47,7	52,3
Ермаковский муниципальный район - сельское население	20918	9831	11087	47,0	53,0
Сельское поселение Араданский сельсовет	285	136	149	47,7	52,3
Сельское поселение Верхнеусинский сельсовет	1804	880	924	48,8	51,2
Сельское поселение Григорьевский сельсовет	775	381	394	49,2	50,8
Сельское поселение Ермаковский сельсовет	9400	4291	5109	45,6	54,4
село Ермаковское (цмр)	8557	3874	4683	45,3	54,7
Сельское поселение Жеблахинский сельсовет	627	307	320	49,0	51,0
Сельское поселение Ивановский сельсовет	444	210	234	47,3	52,7
Сельское поселение Мигнинский сельсовет	1191	599	592	50,3	49,7
Сельское поселение Нижнесуэтуковский сельсовет	871	401	470	46,0	54,0
Сельское поселение Новополтавский сельсовет	576	270	306	46,9	53,1
Сельское поселение Ойский сельсовет	1168	563	605	48,2	51,8
Сельское поселение Разъезженский сельсовет	815	390	425	47,9	52,1
Сельское поселение Салбинский сельсовет	624	282	342	45,2	54,8
Сельское поселение Семенниковский сельсовет	764	352	412	46,1	53,9
Сельское поселение Танзыбейский сельсовет	1574	769	805	48,9	51,1



	Мужчины и женщины	Мужчины	Женщины	В общей численности населения, процентов	
				мужчины	женщины
Идринский муниципальный район - сельское население	12472	5969	6503	47,9	52,1
Сельское поселение Большекнышинский сельсовет	527	246	281	46,7	53,3
Сельское поселение Большесалбинский сельсовет	323	161	162	49,8	50,2
Сельское поселение Большетелекский сельсовет	451	217	234	48,1	51,9
Сельское поселение Большехабыкский сельсовет	501	237	264	47,3	52,7
Сельское поселение Добромысловский сельсовет	780	374	406	47,9	52,1
Сельское поселение Екатерининский сельсовет	591	291	300	49,2	50,8
Сельское поселение Идринский сельсовет	5370	2505	2865	46,6	53,4
село Идринское (цпр)	5135	2390	2745	46,5	53,5
Сельское поселение Курежский сельсовет	333	177	156	53,2	46,8
Сельское поселение Майский сельсовет	353	171	182	48,4	51,6
Сельское поселение Малохабыкский сельсовет	347	170	177	49,0	51,0
Сельское поселение Никольский сельсовет	614	289	325	47,1	52,9
Сельское поселение Новоберезовский сельсовет	449	214	235	47,7	52,3
Сельское поселение Новотроицкий сельсовет	285	146	139	51,2	48,8
Сельское поселение Отрокский сельсовет	671	330	341	49,2	50,8
Сельское поселение Романовский сельсовет	474	245	229	51,7	48,3
Сельское поселение Центральный сельсовет	403	196	207	48,6	51,4
Иланский муниципальный район	25899	12282	13617	47,4	52,6
Городское население	16111	7433	8678	46,1	53,9
Сельское население	9788	4849	4939	49,5	50,5
Городское поселение город Иланский	16111	7433	8678	46,1	53,9
Городское население - г. Иланский (цпр)	16111	7433	8678	46,1	53,9
Сельское население	-	-	-	-	-
Сельское поселение Далайский сельсовет	826	387	439	46,9	53,1
Сельское поселение Ельниковский сельсовет	1417	760	657	53,6	46,4
Сельское поселение Карапсельский сельсовет	1759	834	925	47,4	52,6
Сельское поселение Кучердаевский сельсовет	301	152	149	50,5	49,5
Сельское поселение Новгородский сельсовет	1086	544	542	50,1	49,9
Сельское поселение Новониколаевский сельсовет	1737	846	891	48,7	51,3
Сельское поселение Новопокровский сельсовет	770	382	388	49,6	50,4
Сельское поселение Соколовский сельсовет	667	330	337	49,5	50,5
Сельское поселение Южно-Александровский сельсовет	1225	614	611	50,1	49,9
Ирбейский муниципальный район - сельское население	16784	8178	8606	48,7	51,3
Сельское поселение Александровский сельсовет	643	313	330	48,7	51,3
Сельское поселение Благовещенский сельсовет	1079	551	528	51,1	48,9
Сельское поселение Верхнеуринский сельсовет	1157	544	613	47,0	53,0
Сельское поселение Ивановский сельсовет	867	424	443	48,9	51,1
Сельское поселение Изумрудновский сельсовет	836	406	430	48,6	51,4
Сельское поселение Ирбейский сельсовет	5019	2393	2626	47,7	52,3
село Ирбейское (цпр)	4687	2229	2458	47,6	52,4
Сельское поселение Маловский сельсовет	480	245	235	51,0	49,0
Сельское поселение Мельничный сельсовет	442	210	232	47,5	52,5
Сельское поселение Петропавловский сельсовет	548	340	208	62,0	38,0
Сельское поселение Сергеевский сельсовет	386	190	196	49,2	50,8
Сельское поселение Степановский сельсовет	744	366	378	49,2	50,8

	Мужчины и женщины	Мужчины	Женщины	В общей численности населения, процентов	
				мужчины	женщины
Сельское поселение Тальский сельсовет	752	368	384	48,9	51,1
Сельское поселение Тумаковский сельсовет	711	332	379	46,7	53,3
Сельское поселение Успенский сельсовет	128	57	71	44,5	55,5
Сельское поселение Усть-Каначульский сельсовет	165	79	86	47,9	52,1
Сельское поселение Усть-Ярульский сельсовет	1177	545	632	46,3	53,7
Сельское поселение Чухломинский сельсовет	557	265	292	47,6	52,4
Сельское поселение Юдинский сельсовет	1093	550	543	50,3	49,7
Казачинский муниципальный район - сельское население	11430	5452	5978	47,7	52,3
Сельское поселение Александровский сельсовет	347	186	161	53,6	46,4
Сельское поселение Вороковский сельсовет	843	416	427	49,3	50,7
Сельское поселение Галанинский сельсовет	1417	665	752	46,9	53,1
Сельское поселение Дудовский сельсовет	529	242	287	45,7	54,3
Сельское поселение Захаровский сельсовет	77	43	34	55,8	44,2
Сельское поселение Казачинский сельсовет - село Казачинское (цпр)	3864	1789	2075	46,3	53,7
Сельское поселение Курбатовский сельсовет	99	47	52	47,5	52,5
Сельское поселение Мокрушинский сельсовет	814	380	434	46,7	53,3
Сельское поселение Момотовский сельсовет	1043	509	534	48,8	51,2
Сельское поселение Новотроицкий сельсовет	232	121	111	52,2	47,8
Сельское поселение Отношенский сельсовет	530	268	262	50,6	49,4
Сельское поселение Пятковский сельсовет	386	179	207	46,4	53,6
Сельское поселение Рождественский сельсовет	932	445	487	47,7	52,3
Сельское поселение Талажанский сельсовет	317	162	155	51,1	48,9
Канский муниципальный район - сельское население	27281	12958	14323	47,5	52,5
Сельское поселение Амонашенский сельсовет	754	352	402	46,7	53,3
Сельское поселение Анцирский сельсовет	1692	836	856	49,4	50,6
Сельское поселение Астафьевский сельсовет	1532	740	792	48,3	51,7
Сельское поселение Большеуринский сельсовет	1832	877	955	47,9	52,1
Сельское поселение Браженский сельсовет	2714	1264	1450	46,6	53,4
Сельское поселение Верх-Амонашенский сельсовет	1001	464	537	46,4	53,6
Сельское поселение Георгиевский сельсовет	1517	739	778	48,7	51,3
Сельское поселение Краснокурышинский сельсовет	1013	499	514	49,3	50,7
Сельское поселение Мокрушинский сельсовет	1687	842	845	49,9	50,1
Сельское поселение Рудянский сельсовет	1080	525	555	48,6	51,4
Сельское поселение Сотниковский сельсовет	1874	893	981	47,7	52,3
Сельское поселение Таеженский сельсовет	1099	500	599	45,5	54,5
Сельское поселение Терский сельсовет	2445	1159	1286	47,4	52,6
Сельское поселение Филимоновский сельсовет	3825	1753	2072	45,8	54,2
Сельское поселение Чечеульский сельсовет	3216	1515	1701	47,1	52,9
Каратузский муниципальный район - сельское население	16036	7576	8460	47,2	52,8
Сельское поселение Амыльский сельсовет	586	273	313	46,6	53,4
Сельское поселение Верхнекужебарский сельсовет	990	459	531	46,4	53,6
Сельское поселение Каратузский сельсовет село Каратузское (цпр)	7554	3533	4021	46,8	53,2
	7456	3483	3973	46,7	53,3
Сельское поселение Качульский сельсовет	671	323	348	48,1	51,9

	Мужчины и женщины	Мужчины	Женщины	В общей численности населения, процентов	
				мужчины	женщины
Сельское поселение Лебедевский сельсовет	261	121	140	46,4	53,6
Сельское поселение Моторский сельсовет	1222	592	630	48,4	51,6
Сельское поселение Нижнекужебарский сельсовет	451	219	232	48,6	51,4
Сельское поселение Нижнекурятский сельсовет	604	283	321	46,9	53,1
Сельское поселение Сагайский сельсовет	598	276	322	46,2	53,8
Сельское поселение Старокопский сельсовет	306	149	157	48,7	51,3
Сельское поселение Таскинский сельсовет	690	329	361	47,7	52,3
Сельское поселение Таятский сельсовет	595	280	315	47,1	52,9
Сельское поселение Уджейский сельсовет	393	184	209	46,8	53,2
Сельское поселение Черемушинский сельсовет	1115	555	560	49,8	50,2
Кежемский муниципальный район	22072	11562	10510	52,4	47,6
Городское население	14830	7105	7725	47,9	52,1
Сельское население	7242	4457	2785	61,5	38,5
Городское поселение город Козинск	15007	7184	7823	47,9	52,1
Городское население - г. Козинск (цмр)	14830	7105	7725	47,9	52,1
Сельское население	177	79	98	44,6	55,4
Сельское поселение Дворецкий сельсовет	452	375	77	83,0	17,0
Сельское поселение Заледеевский сельсовет	1422	739	683	52,0	48,0
Сельское поселение Имбинский сельсовет	727	369	358	50,8	49,2
Сельское поселение Ирбинский сельсовет	294	165	129	56,1	43,9
Сельское поселение Кежемский сельсовет	333	195	138	58,6	41,4
Сельское поселение Недокурский сельсовет	632	315	317	49,8	50,2
Сельское поселение Ново-Кежемский сельсовет	22	14	8	63,6	36,4
Сельское поселение Пановский сельсовет	809	739	70	91,3	8,7
Сельское поселение Проспихинский сельсовет	48	31	17	64,6	35,4
Сельское поселение Тагарский сельсовет	1873	1198	675	64,0	36,0
Сельское поселение Таежинский сельсовет	286	148	138	51,7	48,3
Сельское поселение Яркинский сельсовет	167	90	77	53,9	46,1
Козульский муниципальный район	16689	8078	8611	48,4	51,6
Городское население	11800	5720	6080	48,5	51,5
Сельское население	4889	2358	2531	48,2	51,8
Городское поселение поселок Козулька	8301	4119	4182	49,6	50,4
Городское население - пгт Козулька рп (цмр)	7998	3965	4033	49,6	50,4
Сельское население	303	154	149	50,8	49,2
Городское поселение поселок Новочернореченский - городское население - пгт Новочернореченский рп	3802	1755	2047	46,2	53,8
Сельское поселение Балахтонский сельсовет	821	396	425	48,2	51,8
Сельское поселение Жуковский сельсовет	1890	936	954	49,5	50,5
Сельское поселение Лазурненский сельсовет	1240	558	682	45,0	55,0
Сельское поселение Новочернореченский сельсовет	66	36	30	54,5	45,5
Сельское поселение Шадринский сельсовет	569	278	291	48,9	51,1
Краснотуранский муниципальный район - сельское население	15562	7362	8200	47,3	52,7
Сельское поселение Беллыкский сельсовет	1211	556	655	45,9	54,1
Сельское поселение Восточенский сельсовет	1072	546	526	50,9	49,1
Сельское поселение Кортузский сельсовет	1763	873	890	49,5	50,5

	Мужчины и женщины	Мужчины	Женщины	В общей численности населения, процентов	
				мужчины	женщины
Сельское поселение Краснотуранский сельсовет - село Краснотуранск (цмр)	5790	2614	3176	45,1	54,9
Сельское поселение Лебяженский сельсовет	1311	643	668	49,0	51,0
Сельское поселение Новосыдинский сельсовет	581	276	305	47,5	52,5
Сельское поселение Салбинский сельсовет	449	221	228	49,2	50,8
Сельское поселение Саянский сельсовет	1503	720	783	47,9	52,1
Сельское поселение Тубинский сельсовет	1882	913	969	48,5	51,5
Курагинский муниципальный район	47690	22326	25364	46,8	53,2
Городское население	28741	13332	15409	46,4	53,6
Сельское население	18949	8994	9955	47,5	52,5
Городское поселение город Артемовск	2184	1004	1180	46,0	54,0
Городское население - г. Артемовск	2179	1001	1178	45,9	54,1
Сельское население	5	3	2	60,0	40,0
Городское поселение поселок Курагино	14266	6598	7668	46,2	53,8
Городское население - пгт Курагино рп (цмр)	13743	6343	7400	46,2	53,8
Сельское население	523	255	268	48,8	51,2
Городское поселение поселок Большая Ирба	4681	2180	2501	46,6	53,4
Городское население - пгт Большая Ирба рп	4464	2063	2401	46,2	53,8
Сельское население	217	117	100	53,9	46,1
Городское поселение поселок Кошурниково - городское население - пгт Кошурниково рп	3492	1668	1824	47,8	52,2
Городское поселение поселок Краснокаменск	4759	2205	2554	46,3	53,7
Городское население - пгт Краснокаменск рп	4667	2164	2503	46,4	53,6
Сельское население	92	41	51	44,6	55,4
Городское поселение поселок Чибижек - городское население - пгт Чибижек рп	196	93	103	47,4	52,6
Сельское поселение Алексеевский сельсовет	919	432	487	47,0	53,0
Сельское поселение Березовский сельсовет	1511	695	816	46,0	54,0
Сельское поселение Брагинский сельсовет	785	378	407	48,2	51,8
Сельское поселение Детловский сельсовет	468	224	244	47,9	52,1
Сельское поселение Имисский сельсовет	1168	548	620	46,9	53,1
Сельское поселение Кордовский сельсовет	1785	820	965	45,9	54,1
Сельское поселение Кочергинский сельсовет	947	443	504	46,8	53,2
Сельское поселение Курский сельсовет	328	160	168	48,8	51,2
Сельское поселение Марининский сельсовет	1313	617	696	47,0	53,0
Сельское поселение Можарский сельсовет	1199	562	637	46,9	53,1
Сельское поселение Муринский сельсовет	810	397	413	49,0	51,0
Сельское поселение Пойловский сельсовет	774	369	405	47,7	52,3
Сельское поселение Рощинский сельсовет	1966	944	1022	48,0	52,0
Сельское поселение Черемшанский сельсовет	2572	1255	1317	48,8	51,2
Сельское поселение Шалоболинский сельсовет	1336	626	710	46,9	53,1
Сельское поселение Щетинкинский сельсовет	231	108	123	46,8	53,2
Манский муниципальный район - сельское население	16077	7625	8452	47,4	52,6
Сельское поселение Выезделогский сельсовет	474	225	249	47,5	52,5
Сельское поселение Камарчагский сельсовет	2539	1219	1320	48,0	52,0
Сельское поселение Каменский сельсовет	1421	676	745	47,6	52,4
Сельское поселение Кияйский сельсовет	952	449	503	47,2	52,8



	Мужчины и женщины	Мужчины	Женщины	В общей численности населения, процентов	
				мужчины	женщины
Сельское поселение Колбинский сельсовет	769	367	402	47,7	52,3
Сельское поселение Нарвинский сельсовет	1205	568	637	47,1	52,9
Сельское поселение Орешенский сельсовет	486	227	259	46,7	53,3
Сельское поселение Первоманский сельсовет	2297	1068	1229	46,5	53,5
Сельское поселение Степно-Баджейский сельсовет	460	231	229	50,2	49,8
Сельское поселение Унгутский сельсовет	752	368	384	48,9	51,1
Сельское поселение Шалинский сельсовет	4722	2227	2495	47,2	52,8
село Шалинское (цмр)	3932	1837	2095	46,7	53,3
Минусинский муниципальный район - сельское население	25872	12248	13624	47,3	52,7
Сельское поселение Большеничкинский сельсовет	1529	728	801	47,6	52,4
Сельское поселение Городокский сельсовет	2634	1243	1391	47,2	52,8
Сельское поселение Жерлыкский сельсовет	957	461	496	48,2	51,8
Сельское поселение Знаменский сельсовет	3489	1651	1838	47,3	52,7
Сельское поселение Кавказский сельсовет	1123	529	594	47,1	52,9
Сельское поселение Лугавский сельсовет	2119	973	1146	45,9	54,1
Сельское поселение Маломинусинский сельсовет	2039	962	1077	47,2	52,8
Сельское поселение Новотроицкий сельсовет	1820	861	959	47,3	52,7
Сельское поселение Прихолмский сельсовет	1483	715	768	48,2	51,8
Сельское поселение Селиванихинский сельсовет	3141	1522	1619	48,5	51,5
Сельское поселение Тесинский сельсовет	3661	1706	1955	46,6	53,4
Сельское поселение Тигрицкий сельсовет	1177	563	614	47,8	52,2
Сельское поселение Шошинский сельсовет	700	334	366	47,7	52,3
Мотыгинский муниципальный район	16200	7784	8416	48,0	52,0
Городское население	9054	4285	4769	47,3	52,7
Сельское население	7146	3499	3647	49,0	51,0
Городское поселение поселок Мотыгино	5981	2843	3138	47,5	52,5
Городское население - пгт Мотыгино рп (цмр)	5902	2801	3101	47,5	52,5
Сельское население	79	42	37	53,2	46,8
Городское поселение поселок Раздолинск - городское население - пгт Раздолинск рп	2502	1177	1325	47,0	53,0
Городское поселение поселок Южно-Енисейск	664	316	348	47,6	52,4
Городское население - пгт Южно-Енисейск рп	650	307	343	47,2	52,8
Сельское население	14	9	5	64,3	35,7
Сельское поселение Кирсантьевский сельсовет	370	179	191	48,4	51,6
Сельское поселение Кулаковский сельсовет	838	438	400	52,3	47,7
Сельское поселение Машуковский сельсовет	656	318	338	48,5	51,5
Сельское поселение Новоангарский сельсовет	1380	665	715	48,2	51,8
Сельское поселение Орджоникидзевский сельсовет	1526	760	766	49,8	50,2
Сельское поселение Партизанский сельсовет	499	244	255	48,9	51,1
Сельское поселение Первомайский сельсовет	1117	514	603	46,0	54,0
Сельское поселение Рыбинский сельсовет	667	330	337	49,5	50,5
Назаровский муниципальный район - сельское население	23547	11358	12189	48,2	51,8
Сельское поселение Верхнеададымский сельсовет	1316	610	706	46,4	53,6
Сельское поселение Гляденский сельсовет	2598	1235	1363	47,5	52,5
Сельское поселение Дороховский сельсовет	1859	898	961	48,3	51,7
Сельское поселение Краснополянский сельсовет	2689	1313	1376	48,8	51,2

	Мужчины и женщины	Мужчины	Женщины	В общей численности населения, процентов	
				мужчины	женщины
Сельское поселение Красносопкинский сельсовет	3020	1447	1573	47,9	52,1
Сельское поселение Павловский сельсовет	1511	709	802	46,9	53,1
Сельское поселение Подсосенский сельсовет	1512	721	791	47,7	52,3
Сельское поселение Преображенский сельсовет	2443	1157	1286	47,4	52,6
Сельское поселение Сахаптинский сельсовет	1595	797	798	50,0	50,0
Сельское поселение Степновский сельсовет	5004	2471	2533	49,4	50,6
Нижнеингашский муниципальный район	33439	15667	17772	46,9	53,1
Городское население	20925	9303	11622	44,5	55,5
Сельское население	12514	6364	6150	50,9	49,1
Городское поселение поселок Нижний Ингаш	8013	3371	4642	42,1	57,9
Городское население - пгт Нижний Ингаш рп (цмр)	7583	3161	4422	41,7	58,3
Сельское население	430	210	220	48,8	51,2
Городское поселение поселок Нижняя Пойма	9540	4536	5004	47,5	52,5
Городское население - пгт Нижняя Пойма рп	9000	4244	4756	47,2	52,8
Сельское население	540	292	248	54,1	45,9
Городское поселение поселок Поканаевский	842	394	448	46,8	53,2
Городское население - пгт Поканаевка рп	551	260	291	47,2	52,8
Сельское население	291	134	157	46,0	54,0
Городское поселение поселок Тинской - городское население - пгт Тинской рп	3791	1638	2153	43,2	56,8
Сельское поселение Александровский сельсовет	372	190	182	51,1	48,9
Сельское поселение Верхнеингашский сельсовет	1644	877	767	53,3	46,7
Сельское поселение Ивановский сельсовет	611	300	311	49,1	50,9
Сельское поселение Канифольнинский сельсовет	1849	949	900	51,3	48,7
Сельское поселение Касьяновский сельсовет	200	102	98	51,0	49,0
Сельское поселение Кучеровский сельсовет	608	280	328	46,1	53,9
Сельское поселение Новоалександровский сельсовет	520	259	261	49,8	50,2
Сельское поселение Павловский сельсовет	491	237	254	48,3	51,7
Сельское поселение Соколовский сельсовет	1016	494	522	48,6	51,4
Сельское поселение Стретенский сельсовет	675	328	347	48,6	51,4
Сельское поселение Тиличетский сельсовет	539	260	279	48,2	51,8
Сельское поселение Тинский сельсовет	2728	1452	1276	53,2	46,8
Новоселовский муниципальный район - сельское население	14135	6687	7448	47,3	52,7
Сельское поселение Анашенский сельсовет	1488	723	765	48,6	51,4
Сельское поселение Барайтский сельсовет	598	283	315	47,3	52,7
Сельское поселение Комский сельсовет	1303	644	659	49,4	50,6
Сельское поселение Легостаевский сельсовет	639	291	348	45,5	54,5
Сельское поселение Новоселовский сельсовет - село Новоселово (цмр)	5980	2735	3245	45,7	54,3
Сельское поселение Светлолобовский сельсовет	1308	626	682	47,9	52,1
Сельское поселение Толстомысенский сельсовет	1339	680	659	50,8	49,2
Сельское поселение Чулымский сельсовет	1480	705	775	47,6	52,4
Партизанский муниципальный район - сельское население	10254	4878	5376	47,6	52,4
Сельское поселение Богуславский сельсовет	515	256	259	49,7	50,3
Сельское поселение Вершино-Рыбинский сельсовет	1378	647	731	47,0	53,0
Сельское поселение Ивановский сельсовет	486	238	248	49,0	51,0



	Мужчины и женщины	Мужчины	Женщины	В общей численности населения, процентов	
				мужчины	женщины
Сельское поселение Имбежский сельсовет	1273	581	692	45,6	54,4
Сельское поселение Иннокентьевский сельсовет	363	171	192	47,1	52,9
Сельское поселение Кожелакский сельсовет	233	117	116	50,2	49,8
Сельское поселение Минский сельсовет	1738	865	873	49,8	50,2
Сельское поселение Партизанский сельсовет	3571	1671	1900	46,8	53,2
село Партизанское (цмр)	3525	1648	1877	46,8	53,2
Сельское поселение Стойбинский сельсовет	697	332	365	47,6	52,4
Пировский муниципальный район - сельское население	7572	3681	3891	48,6	51,4
Сельское поселение Алтатский сельсовет	111	51	60	45,9	54,1
Сельское поселение Бушуйский сельсовет	215	116	99	54,0	46,0
Сельское поселение Икшурминский сельсовет	577	272	305	47,1	52,9
Сельское поселение Кетский сельсовет	1236	615	621	49,8	50,2
Сельское поселение Кириковский сельсовет	675	324	351	48,0	52,0
Сельское поселение Комаровский сельсовет	337	172	165	51,0	49,0
Сельское поселение Пировский сельсовет - село Пировское (цмр)	3007	1428	1579	47,5	52,5
Сельское поселение Солоухинский сельсовет	408	207	201	50,7	49,3
Сельское поселение Троицкий сельсовет	793	388	405	48,9	51,1
Сельское поселение Чайдинский сельсовет	213	108	105	50,7	49,3
Рыбинский муниципальный район	31941	14782	17159	46,3	53,7
Городское население	17796	8115	9681	45,6	54,4
Сельское население	14145	6667	7478	47,1	52,9
Городское поселение город Заозерный - городское население - г. Заозерный (цмр)	10681	4797	5884	44,9	55,1
Городское поселение поселок Ирша - городское население - пгт Ирша рп	1236	570	666	46,1	53,9
Городское поселение поселок Саянский	4454	2122	2332	47,6	52,4
Городское население - пгт Саянский рп	4047	1933	2114	47,8	52,2
Сельское население	407	189	218	46,4	53,6
Городское поселение поселок Урал - городское население - пгт Урал рп	1832	815	1017	44,5	55,5
Сельское поселение Александровский сельсовет	970	447	523	46,1	53,9
Сельское поселение Большеключинский сельсовет	502	224	278	44,6	55,4
Сельское поселение Бородинский сельсовет	1378	657	721	47,7	52,3
Сельское поселение Двуреченский сельсовет	1021	474	547	46,4	53,6
Сельское поселение Красногорьевский сельсовет	492	240	252	48,8	51,2
Сельское поселение Малокамалинский сельсовет	524	245	279	46,8	53,2
Сельское поселение Налобинский сельсовет	578	282	296	48,8	51,2
Сельское поселение Новинский сельсовет	118	60	58	50,8	49,2
Сельское поселение Новокамалинский сельсовет	1812	844	968	46,6	53,4
Сельское поселение Новосолянский сельсовет	2819	1320	1499	46,8	53,2
Сельское поселение Переясловский сельсовет	1255	603	652	48,0	52,0
Сельское поселение Рыбинский сельсовет	1470	690	780	46,9	53,1
Сельское поселение Успенский сельсовет	799	392	407	49,1	50,9
Саянский муниципальный район - сельское население	12002	5623	6379	46,9	53,1
Сельское поселение Агинский сельсовет	5818	2653	3165	45,6	54,4
село Агинское (цмр)	5584	2541	3043	45,5	54,5

	Мужчины и женщины	Мужчины	Женщины	В общей численности населения, процентов	
				мужчины	женщины
Сельское поселение Большеарбайский сельсовет	457	213	244	46,6	53,4
Сельское поселение Большеильбинский сельсовет	152	69	83	45,4	54,6
Сельское поселение Вознесенский сельсовет	394	198	196	50,3	49,7
Сельское поселение Гладковский сельсовет	413	205	208	49,6	50,4
Сельское поселение Кулижниковский сельсовет	371	175	196	47,2	52,8
Сельское поселение Малиновский сельсовет	306	147	159	48,0	52,0
Сельское поселение Межовский сельсовет	686	329	357	48,0	52,0
Сельское поселение Нагорновский сельсовет	459	213	246	46,4	53,6
Сельское поселение Орьевский сельсовет	382	201	181	52,6	47,4
Сельское поселение Среднеагинский сельсовет	301	138	163	45,8	54,2
Сельское поселение Тинский сельсовет	292	157	135	53,8	46,2
Сельское поселение Тугачинский сельсовет	627	290	337	46,3	53,7
Сельское поселение Унерский сельсовет	1344	635	709	47,2	52,8
Северо-Енисейский муниципальный район	11119	5750	5369	51,7	48,3
Городское население	8484	4189	4295	49,4	50,6
Сельское население	2635	1561	1074	59,2	40,8
Сухобузимский муниципальный район - сельское население	20537	9447	11090	46,0	54,0
Сельское поселение Атамановский сельсовет	3063	1426	1637	46,6	53,4
Сельское поселение Борский сельсовет	1639	662	977	40,4	59,6
Сельское поселение Высотинский сельсовет	1765	827	938	46,9	53,1
Сельское поселение Кононовский сельсовет	1468	698	770	47,5	52,5
Сельское поселение Миндерлинский сельсовет	2511	1168	1343	46,5	53,5
Сельское поселение Нахвальский сельсовет	1836	839	997	45,7	54,3
Сельское поселение Подсопочный сельсовет	784	389	395	49,6	50,4
Сельское поселение Сухобузимский сельсовет	5218	2414	2804	46,3	53,7
село Сухобузимское (цпр)	4361	1996	2365	45,8	54,2
Сельское поселение Шилинский сельсовет	2253	1024	1229	45,5	54,5
Тасеевский муниципальный район - сельское население	13255	6285	6970	47,4	52,6
Сельское поселение Вахрушевский сельсовет	427	197	230	46,1	53,9
Сельское поселение Веселовский сельсовет	485	232	253	47,8	52,2
Сельское поселение Сивохинский сельсовет	844	424	420	50,2	49,8
Сельское поселение Суховский сельсовет	1231	602	629	48,9	51,1
Сельское поселение Тасеевский сельсовет	8244	3856	4388	46,8	53,2
село Тасеево (цпр)	8038	3753	4285	46,7	53,3
Сельское поселение Троицкий сельсовет	777	375	402	48,3	51,7
Сельское поселение Фаначетский сельсовет	634	305	329	48,1	51,9
Сельское поселение Хандальский сельсовет	613	294	319	48,0	52,0
Туруханский муниципальный район	18708	9111	9597	48,7	51,3
Городское население	7197	3506	3691	48,7	51,3
Сельское население	11511	5605	5906	48,7	51,3
Городское поселение город Игарка - городское население - г. Игарка	6183	3016	3167	48,8	51,2
Городское поселение поселок Светлогорск - городское население - пгт Светлогорск рп	1014	490	524	48,3	51,7
Сельское поселение Борский сельсовет	2609	1259	1350	48,3	51,7
Сельское поселение Верхнеимбатский сельсовет	556	284	272	51,1	48,9



	Мужчины и женщины	Мужчины	Женщины	В общей численности населения, процентов	
				мужчины	женщины
Сельское поселение Вороговский сельсовет	1379	705	674	51,1	48,9
Сельское поселение Зотинский сельсовет	544	264	280	48,5	51,5
Сельское поселение Туруханский сельсовет	4763	2199	2564	46,2	53,8
село Туруханск (цмр)	4662	2151	2511	46,1	53,9
Межселенная территория - сельское население	1660	894	766	53,9	46,1
Тюхтетский муниципальный район - сельское население	8858	4279	4579	48,3	51,7
Сельское поселение Верх-Четский сельсовет	380	190	190	50,0	50,0
Сельское поселение Двинский сельсовет	346	175	171	50,6	49,4
Сельское поселение Зареченский сельсовет	646	313	333	48,5	51,5
Сельское поселение Красинский сельсовет	173	86	87	49,7	50,3
Сельское поселение Лазаревский сельсовет	404	194	210	48,0	52,0
Сельское поселение Леонтьевский сельсовет	463	218	245	47,1	52,9
Сельское поселение Новомитропольский сельсовет	756	384	372	50,8	49,2
Сельское поселение Поваренкинский сельсовет	305	143	162	46,9	53,1
Сельское поселение Тюхтетский сельсовет	5079	2413	2666	47,5	52,5
село Тюхтет (цмр)	4791	2259	2532	47,2	52,8
Сельское поселение Чиндатский сельсовет	306	163	143	53,3	46,7
Ужурский муниципальный район	33739	15830	17909	46,9	53,1
Городское население	16093	7414	8679	46,1	53,9
Сельское население	17646	8416	9230	47,7	52,3
Городское поселение город Ужур - городское население - г. Ужур (цмр)	16093	7414	8679	46,1	53,9
Сельское поселение Васильевский сельсовет	128	58	70	45,3	54,7
Сельское поселение Златоруновский сельсовет	1626	758	868	46,6	53,4
Сельское поселение Ильинский сельсовет	918	438	480	47,7	52,3
Сельское поселение Крутойярский сельсовет	3267	1579	1688	48,3	51,7
Сельское поселение Кулунский сельсовет	1394	662	732	47,5	52,5
Сельское поселение Локшинский сельсовет	1468	718	750	48,9	51,1
Сельское поселение Малоимышский сельсовет	1952	957	995	49,0	51,0
Сельское поселение Михайловский сельсовет	863	407	456	47,2	52,8
Сельское поселение Озерочумский сельсовет	996	453	543	45,5	54,5
Сельское поселение Прилужский сельсовет	940	468	472	49,8	50,2
Сельское поселение Приреченский сельсовет	1628	754	874	46,3	53,7
Сельское поселение Солгонский сельсовет	2466	1164	1302	47,2	52,8
Уярский муниципальный район	21932	10648	11284	48,6	51,4
Городское население	12665	5701	6964	45,0	55,0
Сельское население	9267	4947	4320	53,4	46,6
Городское поселение город Уяр - городское население - г. Уяр (цмр)	12665	5701	6964	45,0	55,0
Сельское поселение Авдинский сельсовет	554	262	292	47,3	52,7
Сельское поселение Балайский сельсовет	1335	642	693	48,1	51,9
Сельское поселение Восточный сельсовет	417	209	208	50,1	49,9
Сельское поселение Громадский сельсовет	2049	1494	555	72,9	27,1
Сельское поселение Новопятницкий сельсовет	1261	605	656	48,0	52,0
Сельское поселение Роцинский сельсовет	1179	579	600	49,1	50,9
Сельское поселение Сушиновский сельсовет	1162	540	622	46,5	53,5

	Мужчины и женщины	Мужчины	Женщины	В общей численности населения, процентов	
				мужчины	женщины
Сельское поселение Сухонойский сельсовет	443	196	247	44,2	55,8
Сельское поселение Толстихинский сельсовет	867	420	447	48,4	51,6
Шарыповский муниципальный район - сельское население	15109	7129	7980	47,2	52,8
Сельское поселение Березовский сельсовет	2446	1146	1300	46,9	53,1
Сельское поселение Ивановский сельсовет	1659	777	882	46,8	53,2
Сельское поселение Новоалтатский сельсовет	1977	941	1036	47,6	52,4
Сельское поселение Парнинский сельсовет	2404	1166	1238	48,5	51,5
Сельское поселение Родниковский сельсовет	1919	922	997	48,0	52,0
Сельское поселение Холмогорский сельсовет	4133	1892	2241	45,8	54,2
Сельское поселение Шушенский сельсовет	571	285	286	49,9	50,1
Шушенский муниципальный район	33216	14964	18252	45,1	54,9
Городское население	17513	7650	9863	43,7	56,3
Сельское население	15703	7314	8389	46,6	53,4
Городское поселение поселок Шушенское - городское население - пгт Шушенское рп (цмр)	17513	7650	9863	43,7	56,3
Сельское поселение Иджинский сельсовет	710	326	384	45,9	54,1
Сельское поселение Ильичевский сельсовет	3019	1384	1635	45,8	54,2
Сельское поселение Казанцевский сельсовет	2686	1262	1424	47,0	53,0
Сельское поселение Каптыревский сельсовет	2905	1369	1536	47,1	52,9
Сельское поселение Сизинский сельсовет	2124	1017	1107	47,9	52,1
Сельское поселение Синеборский сельсовет	1770	782	988	44,2	55,8
Сельское поселение Субботинский сельсовет	2489	1174	1315	47,2	52,8
Таймырский (Долгано-Ненецкий) округ - Таймырский Долгано-Ненецкий муниципальный район	34432	16576	17856	48,1	51,9
Городское население	22851	10800	12051	47,3	52,7
Сельское население	11581	5776	5805	49,9	50,1
Городское поселение Дудинка	24022	11375	12647	47,4	52,6
Городское население - г. Дудинка (цмр)	22175	10422	11753	47,0	53,0
Сельское население	1847	953	894	51,6	48,4
Городское поселение Диксон - городское население - пгт Диксон рп	676	378	298	55,9	44,1
Сельское поселение село Караул	4081	2058	2023	50,4	49,6
Сельское поселение село Хатанга	5653	2765	2888	48,9	51,1
Эвенкийский округ - Эвенкийский муниципальный район	16253	8039	8214	49,5	50,5
Городское население	5535	2602	2933	47,0	53,0
Сельское население	10718	5437	5281	50,7	49,3
Сельское поселение поселок городского типа Тура - городское население - пгт Тура рп (цмр)	5535	2602	2933	47,0	53,0
Сельское поселение село Байкит	3513	1737	1776	49,4	50,6
Сельское поселение поселок Бурный	193	94	99	48,7	51,3
Сельское поселение село Ванавара	3153	1551	1602	49,2	50,8
Сельское поселение поселок Ессей	631	329	302	52,1	47,9
Сельское поселение поселок Кислокан	139	78	61	56,1	43,9
Сельское поселение поселок Кузьмовка	180	99	81	55,0	45,0

	Мужчины и женщины	Мужчины	Женщины	В общей численности населения, процентов	
				мужчины	женщины
Сельское поселение поселок Куюмба	179	99	80	55,3	44,7
Сельское поселение село Мирюга	64	36	28	56,3	43,7
Сельское поселение поселок Муторай	96	52	44	54,2	45,8
Сельское поселение поселок Нидым	238	126	112	52,9	47,1
Сельское поселение поселок Оскоба	17	8	9	47,1	52,9
Сельское поселение поселок Ошарово	112	68	44	60,7	39,3
Сельское поселение поселок Полигус	302	159	143	52,6	47,4
Сельское поселение поселок Стрелка-Чуны	191	98	93	51,3	48,7
Сельское поселение поселок Суломай	183	109	74	59,6	40,4
Сельское поселение поселок Суринда	493	258	235	52,3	47,7
Сельское поселение поселок Тутончаны	263	140	123	53,2	46,8
Сельское поселение поселок Учами	126	71	55	56,3	43,7
Сельское поселение поселок Чемдальск	41	24	17	58,5	41,5
Сельское поселение поселок Чиринда	211	96	115	45,5	54,5
Сельское поселение поселок Эконда	291	147	144	50,5	49,5
Сельское поселение поселок Юкта	102	58	44	56,9	43,1
Иркутская область	2428750	1124380	1304370	46,3	53,7
Городское население	1932334	882800	1049534	45,7	54,3
Сельское население	496416	241580	254836	48,7	51,3
Городской округ Город Иркутск - городское население - г. Иркутск	587891	263496	324395	44,8	55,2
внутригородские округа					
Ленинский	143804	64478	79326	44,8	55,2
Правобережный	110610	51831	58779	46,9	53,1
Октябрьский	139154	60654	78500	43,6	56,4
Свердловский	194323	86533	107790	44,5	55,5
Городской округ Город Братск - городское население - г. Братск	246319	111550	134769	45,3	54,7
внутригородские округа					
Падунский	56205	25281	30924	45,0	55,0
Правобережный	38550	17643	20907	45,8	54,2
Центральный	151564	68626	82938	45,3	54,7
Городской округ Город Зима - городское население - г. Зима	32508	15001	17507	46,1	53,9
Городской округ Город Саянск - городское население - г. Саянск	40800	19145	21655	46,9	53,1
Городской округ Город Свирск - городское население - г. Свирск	13650	6100	7550	44,7	55,3
Городской округ Город Тулун - городское население - г. Тулун	44611	20485	24126	45,9	54,1
Городской округ Город Усолье-Сибирское - городское население - г. Усолье-Сибирское	83327	36555	46772	43,9	56,1
Городской округ Город Усть-Илимск - городское население - г. Усть-Илимск	86610	40170	46440	46,4	53,6
Городской округ Город Черемхово - городское население - г. Черемхово	52647	23454	29193	44,5	55,5
Ангарский муниципальный район	245577	111976	133601	45,6	54,4
Городское население	242395	110425	131970	45,6	54,4
Сельское население	3182	1551	1631	48,7	51,3

	Мужчины и женщины	Мужчины	Женщины	В общей численности населения, процентов	
				мужчины	женщины
Городское поселение Город Ангарск - городское население - г. Ангарск (цмр)	233567	106353	127214	45,5	54,5
Меgetское городское поселение	9371	4359	5012	46,5	53,5
Городское население - пгт Меget	8828	4072	4756	46,1	53,9
Сельское население	543	287	256	52,9	47,1
Одинское сельское поселение	1099	508	591	46,2	53,8
Савватеевское сельское поселение	1540	756	784	49,1	50,9
Балаганский муниципальный район	9194	4343	4851	47,2	52,8
Городское население	4109	1896	2213	46,1	53,9
Сельское население	5085	2447	2638	48,1	51,9
Балаганское городское поселение - городское население - пгт Балаганск (цмр)	4109	1896	2213	46,1	53,9
Биритское сельское поселение	590	297	293	50,3	49,7
Заславское сельское поселение	1018	477	541	46,9	53,1
Коноваловское сельское поселение	960	454	506	47,3	52,7
Кумарейское сельское поселение	1070	534	536	49,9	50,1
Тарнопольское сельское поселение	900	426	474	47,3	52,7
Шарагайское сельское поселение	547	259	288	47,3	52,7
Бодайбинский муниципальный район	23227	11075	12152	47,7	52,3
Городское население	21582	10249	11333	47,5	52,5
Сельское население	1645	826	819	50,2	49,8
Бодайбинское городское поселение	15358	7224	8134	47,0	53,0
Городское население - г. Бодайбо (цмр)	15340	7217	8123	47,0	53,0
Сельское население	18	7	11	38,9	61,1
Артемовское городское поселение	2024	1016	1008	50,2	49,8
Городское население - пгт Артемовский	1539	754	785	49,0	51,0
Сельское население	485	262	223	54,0	46,0
Балахнинское городское поселение	1478	724	754	49,0	51,0
Городское население - пгт Балахнинский	1300	627	673	48,2	51,8
Сельское население	178	97	81	54,5	45,5
Кропоткинское городское поселение	1376	673	703	48,9	51,1
Городское население - пгт Кропоткин	1335	650	685	48,7	51,3
Сельское население	41	23	18	56,1	43,9
Мамаканское городское поселение - городское население - пгт Мамакан	2068	1001	1067	48,4	51,6
Жуинское сельское поселение	923	437	486	47,3	52,7
Братский муниципальный район	56878	27873	29005	49,0	51,0
Городское население	22520	11335	11185	50,3	49,7
Сельское население	34358	16538	17820	48,1	51,9
Вихоревское городское поселение - городское население - г. Вихоревка	22520	11335	11185	50,3	49,7
Большеокинское сельское поселение	1609	751	858	46,7	53,3
Добчурское сельское поселение	1070	503	567	47,0	53,0
Зябинское сельское поселение	1004	480	524	47,8	52,2
Илирское сельское поселение	1691	855	836	50,6	49,4
Калтукское сельское поселение	1792	833	959	46,5	53,5
Карахунское сельское поселение	857	421	436	49,1	50,9



	Мужчины и женщины	Мужчины	Женщины	В общей численности населения, процентов	
				мужчины	женщины
Кежемское сельское поселение	2218	1079	1139	48,6	51,4
Ключи-Булакское сельское поселение	2301	1070	1231	46,5	53,5
Кобинское сельское поселение	467	226	241	48,4	51,6
Кобляковское сельское поселение	1659	819	840	49,4	50,6
Куватское сельское поселение	825	396	429	48,0	52,0
Кузнецовское сельское поселение	1132	547	585	48,3	51,7
Наратайское сельское поселение	450	228	222	50,7	49,3
Озернинское сельское поселение	685	324	361	47,3	52,7
Покоснинское сельское поселение	3292	1594	1698	48,4	51,6
Прибойнинское сельское поселение	701	343	358	48,9	51,1
Прибрежнинское сельское поселение	2975	1452	1523	48,8	51,2
Тангуйское сельское поселение	3388	1616	1772	47,7	52,3
Тарминское сельское поселение	1039	502	537	48,3	51,7
Турманское сельское поселение	2019	977	1042	48,4	51,6
Тынкобьское сельское поселение	220	101	119	45,9	54,1
Тэмьское сельское поселение	853	400	453	46,9	53,1
Харанжинское сельское поселение	1462	704	758	48,2	51,8
Шумиловское сельское поселение	649	317	332	48,8	51,2
Жигаловский муниципальный район	9340	4497	4843	48,1	51,9
Городское население	5369	2542	2827	47,3	52,7
Сельское население	3971	1955	2016	49,2	50,8
Жигаловское городское поселение - городское население - пгт Жигалово (цмр)	5369	2542	2827	47,3	52,7
Дальне-Закорское сельское поселение	707	352	355	49,8	50,2
Знаменское сельское поселение	738	362	376	49,1	50,9
Коношановское сельское поселение	66	37	29	56,1	43,9
Лукиновское сельское поселение	179	94	85	52,5	47,5
Петровское сельское поселение	344	169	175	49,1	50,9
Рудовское сельское поселение	636	299	337	47,0	53,0
Тимошинское сельское поселение	225	109	116	48,4	51,6
Тутурское сельское поселение	375	178	197	47,5	52,5
Усть-Илгинское сельское поселение	212	111	101	52,4	47,6
Чиканское сельское поселение	489	244	245	49,9	50,1
Заларинский муниципальный район	28229	13425	14804	47,6	52,4
Городское население	13455	6093	7362	45,3	54,7
Сельское население	14774	7332	7442	49,6	50,4
Заларинское городское поселение	9611	4388	5223	45,7	54,3
Городское население - пгт Залари (цмр)	9600	4381	5219	45,6	54,4
Сельское население	11	7	4	63,6	36,4
Тыретское городское поселение	3947	1754	2193	44,4	55,6
Городское население - пгт Тыреть 1-я	3855	1712	2143	44,4	55,6
Сельское население	92	42	50	45,7	54,3
Бабагайское сельское поселение	948	482	466	50,8	49,2
Бажирское сельское поселение	1158	570	588	49,2	50,8
Веренское сельское поселение	1059	545	514	51,5	48,5
Владимирское сельское поселение	983	542	441	55,1	44,9

	Мужчины и женщины	Мужчины	Женщины	В общей численности населения, процентов	
				мужчины	женщины
Моисеевское сельское поселение	1937	954	983	49,3	50,7
Мойганское сельское поселение	1228	593	635	48,3	51,7
Новочеремховское сельское поселение	667	313	354	46,9	53,1
Семеновское сельское поселение	913	447	466	49,0	51,0
Троицкое сельское поселение	2220	1101	1119	49,6	50,4
Ханжиновское сельское поселение	1259	617	642	49,0	51,0
Холмогойское сельское поселение	1012	471	541	46,5	53,5
Хор-Тагнинское сельское поселение	947	478	469	50,5	49,5
Черемшанское сельское поселение	340	170	170	50,0	50,0
Зиминский муниципальный район - сельское население	13383	6637	6746	49,6	50,4
Батаминское сельское поселение	1640	781	859	47,6	52,4
Буринское сельское поселение	585	299	286	51,1	48,9
Зулумайское сельское поселение	325	159	166	48,9	51,1
Кимильтейское сельское поселение	2775	1358	1417	48,9	51,1
Масляногорское сельское поселение	870	431	439	49,5	50,5
Новолетниковское сельское поселение	504	240	264	47,6	52,4
Покровское сельское поселение	736	358	378	48,6	51,4
Услонское сельское поселение	1358	720	638	53,0	47,0
Ухтуйское сельское поселение	1743	860	883	49,3	50,7
Филипповское сельское поселение	549	279	270	50,8	49,2
Хазанское сельское поселение	1674	826	848	49,3	50,7
Харайгунское сельское поселение	624	326	298	52,2	47,8
Иркутский муниципальный район	84322	42541	41781	50,5	49,5
Городское население	14403	7466	6937	51,8	48,2
Сельское население	69919	35075	34844	50,2	49,8
Большереченское городское поселение	2797	1328	1469	47,5	52,5
Городское население - пгт Большая Речка	2627	1244	1383	47,4	52,6
Сельское население	170	84	86	49,4	50,6
Листвянское городское поселение	2091	977	1114	46,7	53,3
Городское население - пгт Листвянка	1882	871	1011	46,3	53,7
Сельское население	209	106	103	50,7	49,3
Марковское городское поселение	11174	6006	5168	53,7	46,3
Городское население - пгт Маркова	9894	5351	4543	54,1	45,9
Сельское население	1280	655	625	51,2	48,8
Голоустненское сельское поселение	1864	884	980	47,4	52,6
Гороховское сельское поселение	1613	786	827	48,7	51,3
Дзержинское сельское поселение	2277	1087	1190	47,7	52,3
Карлукское сельское поселение	2572	1171	1401	45,5	54,5
Максимовское сельское поселение	1682	823	859	48,9	51,1
Мамонское сельское поселение	4003	1954	2049	48,8	51,2
Молодежное сельское поселение	7953	3711	4242	46,7	53,3
Никольское сельское поселение	2097	1023	1074	48,8	51,2
Оекское сельское поселение	6414	3192	3222	49,8	50,2
Ревякинское сельское поселение	1503	752	751	50,0	50,0
Смоленское сельское поселение	3214	1564	1650	48,7	51,3



	Мужчины и женщины	Мужчины	Женщины	В общей численности населения, процентов	
				мужчины	женщины
Сосновоборское сельское поселение	1778	1099	679	61,8	38,2
Уриковское сельское поселение	6709	3549	3160	52,9	47,1
Усть-Балейское сельское поселение	992	520	472	52,4	47,6
Усть-Кудинское сельское поселение	2010	983	1027	48,9	51,1
Ушаковское сельское поселение	6654	3210	3444	48,2	51,8
Хомутовское сельское поселение	12872	6920	5952	53,8	46,2
Ширяевское сельское поселение	2053	1002	1051	48,8	51,2
Казачинско-Ленский муниципальный район	18829	9345	9484	49,6	50,4
Городское население	12538	6293	6245	50,2	49,8
Сельское население	6291	3052	3239	48,5	51,5
Кунерминское городское поселение - городское население - пгт Кунерма	59	34	25	57,6	42,4
Магистральнинское городское поселение	7234	3597	3637	49,7	50,3
Городское население - пгт Магистральнинский	7067	3514	3553	49,7	50,3
Сельское население	167	83	84	49,7	50,3
Ульканское городское поселение - городское население - пгт Улькан	5412	2745	2667	50,7	49,3
Казачинское сельское поселение село Казачинское (цпр)	2796	1316	1480	47,1	52,9
село Казачинское (цпр)	2624	1233	1391	47,0	53,0
Карамское сельское поселение	352	179	173	50,9	49,1
Ключевское сельское поселение	1095	538	557	49,1	50,9
Мартыновское сельское поселение	142	74	68	52,1	47,9
Небельское сельское поселение	299	148	151	49,5	50,5
Новоселовское сельское поселение	1034	508	526	49,1	50,9
Тарасовское сельское поселение	308	156	152	50,6	49,4
Межселенные территории - сельское население	98	50	48	51,0	49,0
Катангский муниципальный район - сельское население	3779	1877	1902	49,7	50,3
Ербогаченское сельское поселение село Ербогачен (цпр)	2233	1086	1147	48,6	51,4
село Ербогачен (цпр)	1965	936	1029	47,6	52,4
Непское сельское поселение	546	279	267	51,1	48,9
Подволошинское сельское поселение	467	236	231	50,5	49,5
Преображенское сельское поселение	533	276	257	51,8	48,2
Качугский муниципальный район	17388	8322	9066	47,9	52,1
Городское население	7011	3200	3811	45,6	54,4
Сельское население	10377	5122	5255	49,4	50,6
Качугское городское поселение - городское население - пгт Качуг	7011	3200	3811	45,6	54,4
Ангинское сельское поселение	1131	549	582	48,5	51,5
Белоусовское сельское поселение	445	244	201	54,8	45,2
Бирюльское сельское поселение	1041	486	555	46,7	53,3
Большетарельское сельское поселение	198	100	98	50,5	49,5
Бутаковское сельское поселение	1022	534	488	52,3	47,7
Вершино-Тутурское сельское поселение	228	121	107	53,1	46,9
Верхоленское сельское поселение	873	414	459	47,4	52,6
Залогское сельское поселение	308	141	167	45,8	54,2
Зареченское сельское поселение	426	215	211	50,5	49,5
Карлукское сельское поселение	563	265	298	47,1	52,9



	Мужчины и женщины	Мужчины	Женщины	В общей численности населения, процентов	
				мужчины	женщины
Качугское сельское поселение	1562	770	792	49,3	50,7
Манзурское сельское поселение	1162	575	587	49,5	50,5
Харбатовское сельское поселение	1418	708	710	49,9	50,1
Киренский муниципальный район	20322	9628	10694	47,4	52,6
Городское население	15169	7059	8110	46,5	53,5
Сельское население	5153	2569	2584	49,9	50,1
Киренское городское поселение	13655	6363	7292	46,6	53,4
Городское население - г. Киренск (цмр)	12640	5872	6768	46,5	53,5
Сельское население	1015	491	524	48,4	51,6
Алексеевское городское поселение	2689	1277	1412	47,5	52,5
Городское население - пгт Алексеевск	2529	1187	1342	46,9	53,1
Сельское население	160	90	70	56,3	43,7
Алымовское сельское поселение	602	312	290	51,8	48,2
Бубновское сельское поселение	569	276	293	48,5	51,5
Визирнинское сельское поселение	128	63	65	49,2	50,8
Коршуновское сельское поселение	153	74	79	48,4	51,6
Криволукское сельское поселение	398	190	208	47,7	52,3
Макаровское сельское поселение	808	391	417	48,4	51,6
Мироновское сельское поселение	65	39	26	60,0	40,0
Небельское сельское поселение	138	71	67	51,4	48,6
Петропавловское сельское поселение	434	216	218	49,8	50,2
Юбилейнинское сельское поселение	642	333	309	51,9	48,1
Межселенные территории - сельское население	41	23	18	56,1	43,9
Куйтунский муниципальный район	31856	15243	16613	47,8	52,2
Городское население	10097	4746	5351	47,0	53,0
Сельское население	21759	10497	11262	48,2	51,8
Куйтунское городское поселение - городское население - пгт Куйтун (цмр)	10097	4746	5351	47,0	53,0
Алкинское сельское поселение	752	362	390	48,1	51,9
Андрюшинское сельское поселение	1250	625	625	50,0	50,0
Барлукское сельское поселение	1701	810	891	47,6	52,4
Большекашелакское сельское поселение	383	184	199	48,0	52,0
Иркутское сельское поселение	2599	1241	1358	47,7	52,3
Каразейское сельское поселение	1196	575	621	48,1	51,9
Карымское сельское поселение	1965	916	1049	46,6	53,4
Кундуйское сельское поселение	1448	700	748	48,3	51,7
Ленинское сельское поселение	1110	520	590	46,8	53,2
Лермонтовское сельское поселение	1494	709	785	47,5	52,5
Мингатуйское сельское поселение	243	120	123	49,4	50,6
Наратайское сельское поселение	262	143	119	54,6	45,4
Новотельбинское сельское поселение	180	93	87	51,7	48,3
Панагинское сельское поселение	292	159	133	54,5	45,5
Тулюшское сельское поселение	1863	861	1002	46,2	53,8
Усть-Кадинское сельское поселение	640	331	309	51,7	48,3
Уховское сельское поселение	1160	563	597	48,5	51,5
Уянское сельское поселение	1451	707	744	48,7	51,3



	Мужчины и женщины	Мужчины	Женщины	В общей численности населения, процентов	
				мужчины	женщины
Харикское сельское поселение	859	425	434	49,5	50,5
Чеботарихинское сельское поселение	911	453	458	49,7	50,3
Мамско-Чуйский муниципальный район	5501	2568	2933	46,7	53,3
Городское население	5141	2398	2743	46,6	53,4
Сельское население	360	170	190	47,2	52,8
Мамское городское поселение - городское население - пгт Мама (цмр)	3630	1667	1963	45,9	54,1
Витимское городское поселение	773	371	402	48,0	52,0
Городское население - пгт Витимский	457	224	233	49,0	51,0
Сельское население	316	147	169	46,5	53,5
Горно-Чуйское городское поселение - городское население - пгт Горно-Чуйский	276	140	136	50,7	49,3
Луговское городское поселение	514	245	269	47,7	52,3
Городское население - пгт Луговский	503	239	264	47,5	52,5
Сельское население	11	6	5	54,5	45,5
Согдиондонское городское поселение - городское население - пгт Согдиондон	275	128	147	46,5	53,5
Межселенные территории - сельское население	33	17	16	51,5	48,5
Нижнеилимский муниципальный район	55096	25701	29395	46,6	53,4
Городское население	45552	21046	24506	46,2	53,8
Сельское население	9544	4655	4889	48,8	51,2
Железногорское городское поселение - городское население - г. Железногорск-Илимский (цмр)	26079	11889	14190	45,6	54,4
Видимское городское поселение	2213	1073	1140	48,5	51,5
Городское население - пгт Видим	1236	573	663	46,4	53,6
Сельское население	977	500	477	51,2	48,8
Новоигирминское городское поселение - городское население - пгт Новая Игирма	10161	4791	5370	47,2	52,8
Радищевское городское поселение - городское население - пгт Радищев	1140	507	633	44,5	55,5
Рудногорское городское поселение - городское население - пгт Рудногорск	3620	1724	1896	47,6	52,4
Хребтовское городское поселение	1516	747	769	49,3	50,7
Городское население - пгт Хребтовая	1502	739	763	49,2	50,8
Сельское население	14	8	6	57,1	42,9
Шестаковское городское поселение	1279	601	678	47,0	53,0
Городское население - пгт Шестаково	772	346	426	44,8	55,2
Сельское население	507	255	252	50,3	49,7
Янгелевское городское поселение - городское население - пгт Янгель	1042	477	565	45,8	54,2
Березняковское сельское поселение	1983	952	1031	48,0	52,0
Брусничное сельское поселение	490	238	252	48,6	51,4
Дальнинское сельское поселение	627	279	348	44,5	55,5
Заморское сельское поселение	416	204	212	49,0	51,0
Коршуновское сельское поселение	872	415	457	47,6	52,4
Новоилимское сельское поселение	863	433	430	50,2	49,8
Речушинское сельское поселение	1194	573	621	48,0	52,0
Семигорское сельское поселение	880	452	428	51,4	48,6

	Мужчины и женщины	Мужчины	Женщины	В общей численности населения, процентов	
				мужчины	женщины
Соцгородское сельское поселение	645	304	341	47,1	52,9
Межселенные территории - сельское население	76	42	34	55,3	44,7
Нижнеудинский муниципальный район	69423	32534	36889	46,9	53,1
Городское население	50063	23180	26883	46,3	53,7
Сельское население	19360	9354	10006	48,3	51,7
Нижнеудинское городское поселение - городское население - г. Нижнеудинск (цмр)	36999	17058	19941	46,1	53,9
Алзайское городское поселение - городское население - г. Алзай	6730	3148	3582	46,8	53,2
Атагайское городское поселение	2687	1306	1381	48,6	51,4
Городское население - пгт Атагай	1740	823	917	47,3	52,7
Сельское население	947	483	464	51,0	49,0
Уковское городское поселение	2629	1262	1367	48,0	52,0
Городское население - пгт Ук	1827	865	962	47,3	52,7
Сельское население	802	397	405	49,5	50,5
Шумское городское поселение - городское население - пгт Шумский	2767	1286	1481	46,5	53,5
Верхнегутарское сельское поселение	403	200	203	49,6	50,4
Замзорское сельское поселение	1566	760	806	48,5	51,5
Заречное сельское поселение	366	172	194	47,0	53,0
Иргейское сельское поселение	455	225	230	49,5	50,5
Каменское сельское поселение	1128	574	554	50,9	49,1
Катарбейское сельское поселение	824	403	421	48,9	51,1
Катарминское сельское поселение	208	104	104	50,0	50,0
Костинское сельское поселение	1020	508	512	49,8	50,2
Нерхинское сельское поселение	220	104	116	47,3	52,7
Порогское сельское поселение	782	376	406	48,1	51,9
Солонецкое сельское поселение	552	258	294	46,7	53,3
Староалзайское сельское поселение	474	234	240	49,4	50,6
Тофаларское сельское поселение	508	239	269	47,0	53,0
Усть-Рубахинское сельское поселение	3615	1707	1908	47,2	52,8
Худоеланское сельское поселение	2408	1130	1278	46,9	53,1
Чеховское сельское поселение	421	221	200	52,5	47,5
Шебертинское сельское поселение	1980	924	1056	46,7	53,3
Широковское сельское поселение	681	335	346	49,2	50,8
Ольхонский муниципальный район	9446	4660	4786	49,3	50,7
Городское население	1251	607	644	48,5	51,5
Сельское население	8195	4053	4142	49,5	50,5
Хужирское городское поселение	1567	766	801	48,9	51,1
Городское население - пгт Хужир	1251	607	644	48,5	51,5
Сельское население	316	159	157	50,3	49,7
Бугульдейское сельское поселение	1019	528	491	51,8	48,2
Еланцынское сельское поселение	4662	2159	2503	46,3	53,7
село Еланцы (цмр)	4009	1828	2181	45,6	54,4
Куретское сельское поселение	832	424	408	51,0	49,0
Онгуренское сельское поселение	507	283	224	55,8	44,2
Шара-Тоготское сельское поселение	859	500	359	58,2	41,8



	Мужчины и женщины	Мужчины	Женщины	В общей численности населения, процентов	
				мужчины	женщины
Слюдянский муниципальный район	40509	18283	22226	45,1	54,9
Городское население	36310	16274	20036	44,8	55,2
Сельское население	4199	2009	2190	47,8	52,2
Слюдянское городское поселение	18927	8560	10367	45,2	54,8
Городское население - г. Слюдянка (цмр)	18574	8406	10168	45,3	54,7
Сельское население	353	154	199	43,6	56,4
Байкальское городское поселение	14179	6242	7937	44,0	56,0
Городское население - г. Байкальск	13583	5960	7623	43,9	56,1
Сельское население	596	282	314	47,3	52,7
Портбайкальское городское поселение - городское население - пгт Байкал	425	199	226	46,8	53,2
Култукское городское поселение	4516	2073	2443	45,9	54,1
Городское население - пгт Култук	3728	1709	2019	45,8	54,2
Сельское население	788	364	424	46,2	53,8
Быстринское сельское поселение	643	310	333	48,2	51,8
Маритуйское сельское поселение	94	54	40	57,4	42,6
Новоснежинское сельское поселение	634	312	322	49,2	50,8
Утуликское сельское поселение	1091	533	558	48,9	51,1
Тайшетский муниципальный район	79519	39103	40416	49,2	50,8
Городское население	59377	28698	30679	48,3	51,7
Сельское население	20142	10405	9737	51,7	48,3
Тайшетское городское поселение - городское население - г. Тайшет (цмр)	35485	16484	19001	46,5	53,5
Бирюсинское городское поселение - городское население - г. Бирюсинск	8981	4089	4892	45,5	54,5
Квитокское городское поселение	3592	1694	1898	47,2	52,8
Городское население - пгт Квиток	2877	1348	1529	46,9	53,1
Сельское население	715	346	369	48,4	51,6
Юртинское городское поселение - городское население - пгт Юрты	5301	2480	2821	46,8	53,2
Новобирюсинское городское поселение - городское население - пгт Новобирюсинский	4767	3381	1386	70,9	29,1
Шиткинское городское поселение	2043	957	1086	46,8	53,2
Городское население - пгт Шиткино	1966	916	1050	46,6	53,4
Сельское население	77	41	36	53,2	46,8
Березовское сельское поселение	1203	570	633	47,4	52,6
Бирюсинское сельское поселение	561	270	291	48,1	51,9
Борисовское сельское поселение	861	551	310	64,0	36,0
Брусовское сельское поселение	-	-	-	-	-
Бузыккановское сельское поселение	494	239	255	48,4	51,6
Венгерское сельское поселение	828	438	390	52,9	47,1
Джогинское сельское поселение	1211	657	554	54,3	45,7
Екунчетское сельское поселение	47	24	23	51,1	48,9
Еланское сельское поселение	12	10	2	83,3	16,7
Зареченское сельское поселение	554	260	294	46,9	53,1
Мирнинское сельское поселение	1283	637	646	49,6	50,4
Нижнезаимское сельское поселение	507	248	259	48,9	51,1

	Мужчины и женщины	Мужчины	Женщины	В общей численности населения, процентов	
				мужчины	женщины
Николаевское сельское поселение	1072	521	551	48,6	51,4
Полинчетское сельское поселение	521	276	245	53,0	47,0
Половино-Черемховское сельское поселение	960	470	490	49,0	51,0
Разгонское сельское поселение	605	295	310	48,8	51,2
Рождественское сельское поселение	495	242	253	48,9	51,1
Соляновское сельское поселение	1128	571	557	50,6	49,4
Старо-Акульшетское сельское поселение	1188	565	623	47,6	52,4
Тальское сельское поселение	400	208	192	52,0	48,0
Тамтачетское сельское поселение	2068	1498	570	72,4	27,6
Тимирязевское сельское поселение	480	237	243	49,4	50,6
Черчетское сельское поселение	341	170	171	49,9	50,1
Шелаевское сельское поселение	763	383	380	50,2	49,8
Шелеховское сельское поселение	1768	678	1090	38,3	61,7
Тулунский муниципальный район - сельское население	27285	13240	14045	48,5	51,5
Азейское сельское поселение	706	333	373	47,2	52,8
Алгатуйское сельское поселение	1259	628	631	49,9	50,1
Аршанское сельское поселение	289	138	151	47,8	52,2
Афанасьевское сельское поселение	1098	514	584	46,8	53,2
Будаговское сельское поселение	1958	939	1019	48,0	52,0
Бурхунское сельское поселение	851	413	438	48,5	51,5
Владимирское сельское поселение	869	433	436	49,8	50,2
Гадалейское сельское поселение	1509	719	790	47,6	52,4
Гуранское сельское поселение	1795	899	896	50,1	49,9
Евдокимовское сельское поселение	1625	763	862	47,0	53,0
Едогонское сельское поселение	1088	558	530	51,3	48,7
Икейское сельское поселение	1534	739	795	48,2	51,8
Ишидейское сельское поселение	369	178	191	48,2	51,8
Кирейское сельское поселение	466	258	208	55,4	44,6
Котикское сельское поселение	1938	890	1048	45,9	54,1
Мугунское сельское поселение	1327	665	662	50,1	49,9
Нижнебурбукское сельское поселение	519	261	258	50,3	49,7
Октябрьское сельское поселение	343	174	169	50,7	49,3
Перфиловское сельское поселение	1306	648	658	49,6	50,4
Писаревское сельское поселение	2387	1119	1268	46,9	53,1
Сибирякское сельское поселение	622	297	325	47,7	52,3
Умыганское сельское поселение	633	314	319	49,6	50,4
Усть-Кульское сельское поселение	433	224	209	51,7	48,3
Щерагульское сельское поселение	2361	1136	1225	48,1	51,9
Усольский муниципальный район	50334	24164	26170	48,0	52,0
Городское население	30593	14726	15867	48,1	51,9
Сельское население	19741	9438	10303	47,8	52,2
Белореченское городское поселение - городское население - пгт Белореченский	7984	3635	4349	45,5	54,5
Мишелевское городское поселение	8527	4196	4331	49,2	50,8
Городское население - пгт Мишелевка	7789	3818	3971	49,0	51,0
Сельское население	738	378	360	51,2	48,8



	Мужчины и женщины	Мужчины	Женщины	В общей численности населения, процентов	
				мужчины	женщины
Среднинское городское поселение - городское население - пгт Средний	5352	2903	2449	54,2	45,8
Тайтурское городское поселение	6373	2975	3398	46,7	53,3
Городское население - пгт Тайтурка	4892	2252	2640	46,0	54,0
Сельское население	1481	723	758	48,8	51,2
Тельминское городское поселение	4828	2245	2583	46,5	53,5
Городское население - пгт Тельма	4576	2118	2458	46,3	53,7
Сельское население	252	127	125	50,4	49,6
Большееланское сельское поселение	2741	1285	1456	46,9	53,1
Железнодорожное сельское поселение	2911	1427	1484	49,0	51,0
Мальтинское сельское поселение	2817	1364	1453	48,4	51,6
Новожилкинское сельское поселение	2357	1118	1239	47,4	52,6
Новомальтинское сельское поселение	1703	783	920	46,0	54,0
Раздольинское сельское поселение	1567	729	838	46,5	53,5
Сосновское сельское поселение	1886	901	985	47,8	52,2
Тальянское сельское поселение	1288	603	685	46,8	53,2
Усть-Илимский муниципальный район	18589	9047	9542	48,7	51,3
Городское население	7032	3381	3651	48,1	51,9
Сельское население	11557	5666	5891	49,0	51,0
Железнодорожное городское поселение - городское население - пгт Железнодорожный	7032	3381	3651	48,1	51,9
Бадарминское сельское поселение	1033	494	539	47,8	52,2
Ершовское сельское поселение	934	474	460	50,7	49,3
Кеульское сельское поселение	917	447	470	48,7	51,3
Невонское сельское поселение	2597	1271	1326	48,9	51,1
Подъеланское сельское поселение	594	285	309	48,0	52,0
Седановское сельское поселение	1529	767	762	50,2	49,8
Тубинское сельское поселение	2154	1052	1102	48,8	51,2
Эдучанское сельское поселение	1799	876	923	48,7	51,3
Усть-Кутский муниципальный район	53791	25865	27926	48,1	51,9
Городское население	48124	23084	25040	48,0	52,0
Сельское население	5667	2781	2886	49,1	50,9
Усть-Кутское городское поселение	45447	21785	23662	47,9	52,1
Городское население - г. Усть-Кут (цмр)	45375	21750	23625	47,9	52,1
Сельское население	72	35	37	48,6	51,4
Звезднинское городское поселение - городское население - пгт Звездный	957	483	474	50,5	49,5
Янтальское городское поселение - городское население - пгт Янталь	1792	851	941	47,5	52,5
Верхнемарковское сельское поселение	2033	1008	1025	49,6	50,4
Нийское сельское поселение	1062	519	543	48,9	51,1
Орлингское сельское поселение	51	30	21	58,8	41,2
Подымахинское сельское поселение	860	424	436	49,3	50,7
Ручейское сельское поселение	1445	685	760	47,4	52,6
Межселенные территории - сельское население	144	80	64	55,6	44,4

	Мужчины и женщины	Мужчины	Женщины	В общей численности населения, процентов	
				мужчины	женщины
Усть-Удинский муниципальный район	14385	6903	7482	48,0	52,0
Городское население	5173	2413	2760	46,6	53,4
Сельское население	9212	4490	4722	48,7	51,3
Усть-Удинское городское поселение - городское население - пгт Усть-Уда (цмр)	5173	2413	2760	46,6	53,4
Аносовское сельское поселение	616	287	329	46,6	53,4
Аталанское сельское поселение	252	130	122	51,6	48,4
Балаганкинское сельское поселение	451	237	214	52,5	47,5
Игжейское сельское поселение	601	275	326	45,8	54,2
Ключинское сельское поселение	139	74	65	53,2	46,8
Малышевское сельское поселение	970	463	507	47,7	52,3
Молькинское сельское поселение	1335	667	668	50,0	50,0
Новоудинское сельское поселение	1293	605	688	46,8	53,2
Подволоченское сельское поселение	302	155	147	51,3	48,7
Светлолобовское сельское поселение	835	401	434	48,0	52,0
Среднемуйское сельское поселение	1036	501	535	48,4	51,6
Чичковское сельское поселение	323	166	157	51,4	48,6
Юголокское сельское поселение	1059	529	530	50,0	50,0
Черемховский муниципальный район	30114	14358	15756	47,7	52,3
Городское население	7827	3465	4362	44,3	55,7
Сельское население	22287	10893	11394	48,9	51,1
Михайловское городское поселение	7909	3506	4403	44,3	55,7
Городское население - пгт Михайловка	7827	3465	4362	44,3	55,7
Сельское население	82	41	41	50,0	50,0
Алехинское сельское поселение	1827	867	960	47,5	52,5
Бельское сельское поселение	1578	770	808	48,8	51,2
Булайское сельское поселение	1248	607	641	48,6	51,4
Голуметское сельское поселение	2420	1205	1215	49,8	50,2
Зерновское сельское поселение	1350	663	687	49,1	50,9
Каменно-Ангарское сельское поселение	503	251	252	49,9	50,1
Лоховское сельское поселение	1719	838	881	48,7	51,3
Нижнеиретское сельское поселение	1097	531	566	48,4	51,6
Новогромовское сельское поселение	1558	758	800	48,7	51,3
Новостроевское сельское поселение	805	394	411	48,9	51,1
Онотское сельское поселение	892	427	465	47,9	52,1
Парфеновское сельское поселение	2108	1048	1060	49,7	50,3
Саянское сельское поселение	1047	526	521	50,2	49,8
Тальниковское сельское поселение	869	419	450	48,2	51,8
Тунгусское сельское поселение	386	196	190	50,8	49,2
Узколугское сельское поселение	880	419	461	47,6	52,4
Черемховское сельское поселение	1918	933	985	48,6	51,4
Чунский муниципальный район	36516	17183	19333	47,1	52,9
Городское население	25922	12023	13899	46,4	53,6
Сельское население	10594	5160	5434	48,7	51,3

	Мужчины и женщины	Мужчины	Женщины	В общей численности населения, процентов	
				мужчины	женщины
Чунское городское поселение	14997	6930	8067	46,2	53,8
Городское население - пгт Чунский (цмр)	14996	6930	8066	46,2	53,8
Сельское население	1	-	1	-	100,0
Лесогорское городское поселение	6228	2801	3427	45,0	55,0
Городское население - пгт Лесогорск	5511	2448	3063	44,4	55,6
Сельское население	717	353	364	49,2	50,8
Октябрьское городское поселение	5724	2798	2926	48,9	51,1
Городское население - пгт Октябрьский	5415	2645	2770	48,8	51,2
Сельское население	309	153	156	49,5	50,5
Балтуринское сельское поселение	646	328	318	50,8	49,2
Бунбуйское сельское поселение	491	237	254	48,3	51,7
Веселовское сельское поселение	2067	987	1080	47,8	52,2
Каменское сельское поселение	1445	691	754	47,8	52,2
Мухинское сельское поселение	334	169	165	50,6	49,4
Новочунское сельское поселение	2476	1197	1279	48,3	51,7
Таргизское сельское поселение	1847	903	944	48,9	51,1
Червянское сельское поселение	261	142	119	54,4	45,6
Шелеховский муниципальный район	62378	28845	33533	46,2	53,8
Городское население	52958	24245	28713	45,8	54,2
Сельское население	9420	4600	4820	48,8	51,2
Городское поселение город Шелехов - городское население - г. Шелехов (цмр)	47943	21846	26097	45,6	54,4
Большелугское городское поселение	5182	2483	2699	47,9	52,1
Городское население - пгт Большой Луг	5015	2399	2616	47,8	52,2
Сельское население	167	84	83	50,3	49,7
Баклашинское сельское поселение	5076	2490	2586	49,1	50,9
Олхинское сельское поселение	1835	900	935	49,0	51,0
Подкаменское сельское поселение	863	405	458	46,9	53,1
Шаманское сельское поселение	1479	721	758	48,7	51,3
Усть-Ордынский Бурятский округ - сельское население	125177	59188	65989	47,3	52,7
Аларский муниципальный район - сельское население	21479	10291	11188	47,9	52,1
сельское поселение Аларь	1639	796	843	48,6	51,4
сельское поселение Александровск	688	329	359	47,8	52,2
сельское поселение Аляты	923	460	463	49,8	50,2
сельское поселение Ангарский	836	419	417	50,1	49,9
сельское поселение Бахтай	924	456	468	49,4	50,6
сельское поселение Егоровск	557	273	284	49,0	51,0
сельское поселение Забитуй	1840	848	992	46,1	53,9
сельское поселение Зоны	912	444	468	48,7	51,3
сельское поселение Иваническ	1357	653	704	48,1	51,9
сельское поселение Куйта	1257	610	647	48,5	51,5
сельское поселение Кутулик	5156	2331	2825	45,2	54,8
посёлок Кутулик (цмр)	4884	2204	2680	45,1	54,9
сельское поселение Маниловск	940	471	469	50,1	49,9
сельское поселение Могоенок	1010	488	522	48,3	51,7
сельское поселение Нельхай	1028	486	542	47,3	52,7

	Мужчины и женщины	Мужчины	Женщины	В общей численности населения, процентов	
				мужчины	женщины
сельское поселение Ныгда	819	418	401	51,0	49,0
сельское поселение Табарсук	766	391	375	51,0	49,0
сельское поселение Тыргетуй	827	418	409	50,5	49,5
Баяндаевский муниципальный район - сельское население	11529	5664	5865	49,1	50,9
сельское поселение Баяндай - село Баяндай (цпр)	2672	1253	1419	46,9	53,1
сельское поселение Васильевск	602	295	307	49,0	51,0
сельское поселение Гаханы	500	250	250	50,0	50,0
сельское поселение Курумчинский	1466	721	745	49,2	50,8
сельское поселение Кырма	452	229	223	50,7	49,3
сельское поселение Люры	703	340	363	48,4	51,6
сельское поселение Нагалык	634	327	307	51,6	48,4
сельское поселение Ользоны	969	474	495	48,9	51,1
сельское поселение Покровка	692	341	351	49,3	50,7
сельское поселение Половинка	878	451	427	51,4	48,6
сельское поселение Тургеневка	505	251	254	49,7	50,3
сельское поселение Хогот	1456	732	724	50,3	49,7
Боханский муниципальный район - сельское население	25398	11987	13411	47,2	52,8
сельское поселение Александровское	1681	795	886	47,3	52,7
сельское поселение Бохан - посёлок Бохан (цпр)	5169	2320	2849	44,9	55,1
сельское поселение Буреть	1445	723	722	50,0	50,0
сельское поселение Казачье	1627	758	869	46,6	53,4
сельское поселение Каменка	1536	711	825	46,3	53,7
сельское поселение Новая Ида	1723	823	900	47,8	52,2
сельское поселение Олонки	2857	1329	1528	46,5	53,5
сельское поселение Середкино	1188	576	612	48,5	51,5
сельское поселение Тараса	1676	796	880	47,5	52,5
сельское поселение Тихоновка	1575	745	830	47,3	52,7
сельское поселение Укыр	1333	679	654	50,9	49,1
сельское поселение Хохорск	2176	1042	1134	47,9	52,1
сельское поселение Шаралдай	1412	690	722	48,9	51,1
Нукутский муниципальный район - сельское население	15743	7570	8173	48,1	51,9
сельское поселение Алтарик	1156	564	592	48,8	51,2
сельское поселение Закулей	1106	548	558	49,5	50,5
сельское поселение Новоленино	1249	607	642	48,6	51,4
сельское поселение Новонукутское	4525	2097	2428	46,3	53,7
посёлок Новонукутский (цпр)	3434	1553	1881	45,2	54,8
сельское поселение Нукуты	1343	656	687	48,8	51,2
сельское поселение Первомайское	947	441	506	46,6	53,4
сельское поселение Хадахан	1414	689	725	48,7	51,3
сельское поселение Хареты	1460	726	734	49,7	50,3
сельское поселение Целинный	1115	554	561	49,7	50,3
сельское поселение Шаратское	1428	688	740	48,2	51,8
Осинский муниципальный район - сельское население	20431	9978	10453	48,8	51,2
сельское поселение Бильчир	1899	914	985	48,1	51,9
сельское поселение Бурят-Янгуты	1411	704	707	49,9	50,1



	Мужчины и женщины	Мужчины	Женщины	В общей численности населения, процентов	
				мужчины	женщины
сельское поселение Оса	6183	2890	3293	46,7	53,3
село Оса (цпр)	4523	2098	2425	46,4	53,6
сельское поселение Ирхидей	730	373	357	51,1	48,9
сельское поселение Каха-Онгойское	1282	658	624	51,3	48,7
сельское поселение Майск	1190	582	608	48,9	51,1
сельское поселение Ново-Ленино	1123	567	556	50,5	49,5
сельское поселение Обуса	1081	557	524	51,5	48,5
сельское поселение Поселок Приморский	1704	840	864	49,3	50,7
сельское поселение Русские Янгуты	1349	667	682	49,4	50,6
сельское поселение Улейское	1339	661	678	49,4	50,6
сельское поселение Усть-Алтан	1140	565	575	49,6	50,4
Эхирит-Булагатский муниципальный район - сельское население	30597	13698	16899	44,8	55,2
сельское поселение Алужинское	1016	495	521	48,7	51,3
сельское поселение Ахинское	1041	495	546	47,6	52,4
сельское поселение Гаханское	3434	884	2550	25,7	74,3
сельское поселение Захальское	1599	778	821	48,7	51,3
сельское поселение Капсальское	729	361	368	49,5	50,5
сельское поселение Корсукское	1104	540	564	48,9	51,1
сельское поселение Кулункунское	1425	734	691	51,5	48,5
сельское поселение Ново-Николаевское	970	485	485	50,0	50,0
сельское поселение Олойское	1138	571	567	50,2	49,8
сельское поселение Тугутуйское	1211	580	631	47,9	52,1
сельское поселение Усть-Ордынское - посёлок Усть-Ордынский (цпр)	14891	6803	8088	45,7	54,3
сельское поселение Харазаргайское	882	410	472	46,5	53,5
сельское поселение Харатское	1157	562	595	48,6	51,4
Кемеровская область	2763135	1266464	1496671	45,8	54,2
Городское население	2358901	1072115	1286786	45,4	54,6
Сельское население	404234	194349	209885	48,1	51,9
Кемеровский городской округ - городское население - г. Кемерово	532981	238338	294643	44,7	55,3
внутригородские районы					
Заводский	149696	69684	80012	46,6	53,4
Кировский	59692	26703	32989	44,7	55,3
Ленинский	141001	61807	79194	43,8	56,2
Рудничный	82395	37464	44931	45,5	54,5
Центральный	100197	42680	57517	42,6	57,4
Анжеро-Судженский городской округ	82497	38034	44463	46,1	53,9
Городское население	80511	36992	43519	45,9	54,1
г. Анжеро-Судженск	76646	35267	41379	46,0	54,0
пгт Рудничный	3865	1725	2140	44,6	55,4
Сельское население	1986	1042	944	52,5	47,5
Беловский городской округ	134513	61684	72829	45,9	54,1
Городское население	132502	60758	71744	45,9	54,1
г. Белово	76764	35459	41305	46,2	53,8
пгт Бачатский	14402	6621	7781	46,0	54,0

	Мужчины и женщины	Мужчины	Женщины	В общей численности населения, процентов	
				мужчины	женщины
пгт Грамотеино	12996	5877	7119	45,2	54,8
пгт Инской	12590	5794	6796	46,0	54,0
пгт Новый Городок	15750	7007	8743	44,5	55,5
Сельское население	2011	926	1085	46,0	54,0
Березовский городской округ	49510	22905	26605	46,3	53,7
Городское население – г. Березовский	47279	21865	25414	46,2	53,8
Сельское население	2231	1040	1191	46,6	53,4
Калтанский городской округ - городское население - г. Калтан	21892	9981	11911	45,6	54,4
Киселевский городской округ	103019	46905	56114	45,5	54,5
Городское население – г. Киселевск	98365	44757	53608	45,5	54,5
Сельское население	4654	2148	2506	46,2	53,8
Краснобродский городской округ	14895	6897	7998	46,3	53,7
Городское население – пгт Краснобродский	11919	5483	6436	46,0	54,0
Сельское население	2976	1414	1562	47,5	52,5
Ленинск-Кузнецкий городской округ	103938	47600	56338	45,8	54,2
Городское население – г. Ленинск-Кузнецкий	101666	46518	55148	45,8	54,2
Сельское население	2272	1082	1190	47,6	52,4
Междуреченский городской округ	103946	48510	55436	46,7	53,3
Городское население – г. Междуреченск	101678	47186	54492	46,4	53,6
Сельское население	2268	1324	944	58,4	41,6
Мысковский городской округ	45375	20926	24449	46,1	53,9
Городское население – г. Мыски	43038	19787	23251	46,0	54,0
Сельское население	2337	1139	1198	48,7	51,3
Новокузнецкий городской округ - городское население - г. Новокузнецк	547904	246971	300933	45,1	54,9
внутригородские районы					
Заводский	98133	44257	53876	45,1	54,9
Кузнецкий	50390	23226	27164	46,1	53,9
Куйбышевский	79121	36010	43111	45,5	54,5
Новоильинский	73755	33700	40055	45,7	54,3
Орджоникидзевский	82050	37123	44927	45,2	54,8
Центральный	164455	72655	91800	44,2	55,8
Осинниковский городской округ	60918	27587	33331	45,3	54,7
Городское население – г. Осинники	46001	20695	25306	45,0	55,0
Сельское население	14917	6892	8025	46,2	53,8
Полысаевский городской округ	30671	14226	16445	46,4	53,6
Городское население – г. Полысаево	27624	12728	14896	46,1	53,9
Сельское население	3047	1498	1549	49,2	50,8
Прокопьевский городской округ - городское население - г. Прокопьевск	210130	93777	116353	44,6	55,4
внутригородские районы					
Зенковский	35670	15707	19963	44,0	56,0
Рудничный	114772	51034	63738	44,5	55,5
Центральный	59688	27036	32652	45,3	54,7

	Мужчины и женщины	Мужчины	Женщины	В общей численности населения, процентов	
				мужчины	женщины
Тайгинский городской округ	27424	13410	14014	48,9	51,1
Городское население – г. Тайга	25331	11873	13458	46,9	53,1
Сельское население	2093	1537	556	73,4	26,6
Юргинский городской округ - городское население - г. Юрга	81533	38659	42874	47,4	52,6
Беловский муниципальный район - сельское население	30204	14466	15738	47,9	52,1
Бековское сельское поселение	1591	748	843	47,0	53,0
Вишневооское сельское поселение	2142	1000	1142	46,7	53,3
Евтинское сельское поселение	3809	1839	1970	48,3	51,7
Инюшинское сельское поселение	753	370	383	49,1	50,9
Коневооское сельское поселение	2306	1087	1219	47,1	52,9
Менчерепское сельское поселение	2203	1091	1112	49,5	50,5
Моховоеоское сельское поселение	2184	1032	1152	47,3	52,7
Новобачатское сельское поселение	1555	759	796	48,8	51,2
Пермяковское сельское поселение	2223	1100	1123	49,5	50,5
Старобачатское сельское поселение	6444	3058	3386	47,5	52,5
Старопестеревское сельское поселение	4994	2382	2612	47,7	52,3
Гурьевский муниципальный район	43883	20251	23632	46,1	53,9
Городское население	33079	15110	17969	45,7	54,3
Сельское население	10804	5141	5663	47,6	52,4
Гурьевское городское поселение - городское население - г. Гурьевск (цмр)	24817	11362	13455	45,8	54,2
Салаирское городское поселение	8449	3833	4616	45,4	54,6
Городское население - г. Салаир	8262	3748	4514	45,4	54,6
Сельское население	187	85	102	45,5	54,5
Горскиносое сельское поселение	1174	559	615	47,6	52,4
Малосалаирское сельское поселение	1336	646	690	48,4	51,6
Новопестеревское сельское поселение	1405	675	730	48,0	52,0
Раздольное сельское поселение	1719	808	911	47,0	53,0
Сосновское сельское поселение	1743	805	938	46,2	53,8
Ур-Бедаревское сельское поселение	914	444	470	48,6	51,4
Урское сельское поселение	2326	1119	1207	48,1	51,9
Ижморский муниципальный район	13517	6389	7128	47,3	52,7
Городское население	5615	2593	3022	46,2	53,8
Сельское население	7902	3796	4106	48,0	52,0
Ижморское городское поселение	6319	2937	3382	46,5	53,5
Городское население - пгт Ижморский (цмр)	5615	2593	3022	46,2	53,8
Сельское население	704	344	360	48,9	51,1
Кольонское сельское поселение	1499	701	798	46,8	53,2
Красноярское сельское поселение	1356	654	702	48,2	51,8
Постниковское сельское поселение	1215	578	637	47,6	52,4
Святославское сельское поселение	1201	590	611	49,1	50,9
Симбирское сельское поселение	793	376	417	47,4	52,6
Троицкое сельское поселение	1134	553	581	48,8	51,2

	Мужчины и женщины	Мужчины	Женщины	В общей численности населения, процентов	
				мужчины	женщины
Кемеровский муниципальный район - сельское население	45459	21835	23624	48,0	52,0
Арсентьевское сельское поселение	1872	937	935	50,1	49,9
Береговое сельское поселение	4360	2036	2324	46,7	53,3
Березовское сельское поселение	6054	2903	3151	48,0	52,0
Елыкаевское сельское поселение	7127	3319	3808	46,6	53,4
Звездное сельское поселение	3789	2058	1731	54,3	45,7
Суховское сельское поселение	5552	2672	2880	48,1	51,9
Щегловское сельское поселение	5536	2723	2813	49,2	50,8
Ягуновское сельское поселение	3889	1878	2011	48,3	51,7
Ясногорское сельское поселение	7280	3309	3971	45,5	54,5
Крапивинский муниципальный район	24533	11483	13050	46,8	53,2
Городское население	12625	5752	6873	45,6	54,4
Сельское население	11908	5731	6177	48,1	51,9
Крапивинское городское поселение	7453	3466	3987	46,5	53,5
Городское население - пгт Крапивинский (цмр)	7450	3463	3987	46,5	53,5
Сельское население	3	3	-	100,0	-
Зеленогорское городское поселение - городское население - пгт Зеленогорский	5175	2289	2886	44,2	55,8
Банновское сельское поселение	1014	495	519	48,8	51,2
Барачатское сельское поселение	1711	820	891	47,9	52,1
Борисовское сельское поселение	1522	726	796	47,7	52,3
Зеленовское сельское поселение	1148	545	603	47,5	52,5
Каменское сельское поселение	1619	782	837	48,3	51,7
Крапивинское сельское поселение	1034	503	531	48,6	51,4
Мельковское сельское поселение	1097	513	584	46,8	53,2
Тарадановское сельское поселение	989	470	519	47,5	52,5
Шевелевское сельское поселение	1771	874	897	49,4	50,6
Ленинск-Кузнецкий муниципальный район - сельское население	23760	11212	12548	47,2	52,8
Горняцкое сельское поселение	2496	1138	1358	45,6	54,4
Демьяновское сельское поселение	3510	1663	1847	47,4	52,6
Драченинское сельское поселение	1973	917	1056	46,5	53,5
Краснинское сельское поселение	4255	2104	2151	49,4	50,6
Подгорновское сельское поселение	2445	1137	1308	46,5	53,5
Чкаловское сельское поселение	2625	1235	1390	47,0	53,0
Чусовитинское сельское поселение	3204	1490	1714	46,5	53,5
Шабановское сельское поселение	3252	1528	1724	47,0	53,0
Мариинский муниципальный район	57811	27269	30542	47,2	52,8
Городское население	40526	19089	21437	47,1	52,9
Сельское население	17285	8180	9105	47,3	52,7
Мариинское городское поселение - городское население - г. Мариинск (цмр)	40526	19089	21437	47,1	52,9
Белгородское сельское поселение	887	429	458	48,4	51,6
Благовещенское сельское поселение	2068	1034	1034	50,0	50,0
Большеантибесское сельское поселение	1000	484	516	48,4	51,6
Калининское сельское поселение	2054	901	1153	43,9	56,1
Кийское сельское поселение	1657	805	852	48,6	51,4



	Мужчины и женщины	Мужчины	Женщины	В общей численности населения, процентов	
				мужчины	женщины
Красноорловское сельское поселение	2155	977	1178	45,3	54,7
Лебяжье сельское поселение	923	440	483	47,7	52,3
Малопесчанское сельское поселение	1055	504	551	47,8	52,2
Николаевское сельское поселение	793	394	399	49,7	50,3
Первомайское сельское поселение	1001	467	534	46,7	53,3
Сусловское сельское поселение	3179	1474	1705	46,4	53,6
Таежно-Михайловское сельское поселение	513	271	242	52,8	47,2
Новокузнецкий муниципальный район - сельское население	50681	24691	25990	48,7	51,3
Атамановское сельское поселение	5440	2621	2819	48,2	51,8
Безруковское сельское поселение	2337	1104	1233	47,2	52,8
Бунгурское сельское поселение	4106	1964	2142	47,8	52,2
Еланское сельское поселение	2255	1086	1169	48,2	51,8
Ильинское сельское поселение	4070	1968	2102	48,4	51,6
Костенковское сельское поселение	2432	1196	1236	49,2	50,8
Красулинское сельское поселение	4713	2255	2458	47,8	52,2
Кузедеевское сельское поселение	4165	2034	2131	48,8	51,2
Куртуковское сельское поселение	2700	1373	1327	50,9	49,1
Металлургское сельское поселение	3856	1846	2010	47,9	52,1
Орловское сельское поселение	632	300	332	47,5	52,5
Сары-Чумышское сельское поселение	1474	745	729	50,5	49,5
Сидоровское сельское поселение	2463	1189	1274	48,3	51,7
Сосновское сельское поселение	3491	1769	1722	50,7	49,3
Терсинское сельское поселение	1596	810	786	50,8	49,2
Чистогорское сельское поселение	4951	2431	2520	49,1	50,9
Прокопьевский муниципальный район - сельское население	31442	14935	16507	47,5	52,5
Большеталдинское сельское поселение	1368	652	716	47,7	52,3
Бурлаковское сельское поселение	3643	1743	1900	47,8	52,2
Калачевское сельское поселение	2502	1195	1307	47,8	52,2
Каменно-Ключевское сельское поселение	981	464	517	47,3	52,7
Кузбасское сельское поселение	2475	1228	1247	49,6	50,4
Михайловское сельское поселение	1002	500	502	49,9	50,1
Сафоновское сельское поселение	5011	2454	2557	49,0	51,0
Терентьевское сельское поселение	4922	2251	2671	45,7	54,3
Трудармейское сельское поселение	5193	2461	2732	47,4	52,6
Яснополянское сельское поселение	4345	1987	2358	45,7	54,3
Промышленновский муниципальный район	50106	23664	26442	47,2	52,8
Городское население	18045	8377	9668	46,4	53,6
Сельское население	32061	15287	16774	47,7	52,3
Промышленновское городское поселение - городское население - пгт Промышленная (цмр)	18045	8377	9668	46,4	53,6
Вагановское сельское поселение	3015	1454	1561	48,2	51,8
Калинкинское сельское поселение	1412	653	759	46,2	53,8
Лебедевское сельское поселение	2425	1156	1269	47,7	52,3
Окуневское сельское поселение	2601	1245	1356	47,9	52,1
Падунское сельское поселение	4840	2324	2516	48,0	52,0
Плотниковское сельское поселение	7334	3519	3815	48,0	52,0

	Мужчины и женщины	Мужчины	Женщины	В общей численности населения, процентов	
				мужчины	женщины
Пушкинское сельское поселение	3012	1427	1585	47,4	52,6
Тарабаринское сельское поселение	2613	1264	1349	48,4	51,6
Тарасовское сельское поселение	2508	1171	1337	46,7	53,3
Титовское сельское поселение	2301	1074	1227	46,7	53,3
Таштагольский муниципальный район	55029	26258	28771	47,7	52,3
Городское население	49082	23250	25832	47,4	52,6
Сельское население	5947	3008	2939	50,6	49,4
Таштагольское городское поселение - городское население - г. Таштагол (цмр)	23134	10651	12483	46,0	54,0
Казское городское поселение	4666	2185	2481	46,8	53,2
Городское население - пгт Каз	4623	2163	2460	46,8	53,2
Сельское население	43	22	21	51,2	48,8
Мундыбашское городское поселение	5133	2396	2737	46,7	53,3
Городское население - пгт Мундыбаш	5097	2377	2720	46,6	53,4
Сельское население	36	19	17	52,8	47,2
Спасское городское поселение	1720	799	921	46,5	53,5
Городское население - пгт Спасск	1703	789	914	46,3	53,7
Сельское население	17	10	7	58,8	41,2
Темиртауское городское поселение	4428	2024	2404	45,7	54,3
Городское население - пгт Темиртау	4352	1985	2367	45,6	54,4
Сельское население	76	39	37	51,3	48,7
Шерегешское городское поселение	10384	5405	4979	52,1	47,9
Городское население - пгт Шерегеш	10173	5285	4888	52,0	48,0
Сельское население	211	120	91	56,9	43,1
Каларское сельское поселение	2971	1476	1495	49,7	50,3
Коуринское сельское поселение	743	361	382	48,6	51,4
Кызыл-Шорское сельское поселение	784	408	376	52,0	48,0
Усть-Кабырзинское сельское поселение	1066	553	513	51,9	48,1
Тисульский муниципальный район	25045	11790	13255	47,1	52,9
Городское население	14621	6767	7854	46,3	53,7
Сельское население	10424	5023	5401	48,2	51,8
Тисульское городское поселение	9304	4255	5049	45,7	54,3
Городское население - пгт Тисуль (цмр)	9049	4133	4916	45,7	54,3
Сельское население	255	122	133	47,8	52,2
Белогорское городское поселение - городское население - пгт Белогорск	3278	1566	1712	47,8	52,2
Комсомольское городское поселение	2872	1345	1527	46,8	53,2
Городское население - пгт Комсомольск	2294	1068	1226	46,6	53,4
Сельское население	578	277	301	47,9	52,1
Берикульское сельское поселение	1029	500	529	48,6	51,4
Большебарандатское сельское поселение	825	382	443	46,3	53,7
Куликовское сельское поселение	1040	504	536	48,5	51,5
Листвянское сельское поселение	1049	507	542	48,3	51,7
Полуторниковское сельское поселение	1143	546	597	47,8	52,2
Серебряковское сельское поселение	640	323	317	50,5	49,5
Тамбарское сельское поселение	1377	649	728	47,1	52,9



	Мужчины и женщины	Мужчины	Женщины	В общей численности населения, процентов	
				мужчины	женщины
Третьяковское сельское поселение	1081	506	575	46,8	53,2
Утинское сельское поселение	962	475	487	49,4	50,6
Центральское сельское поселение	445	232	213	52,1	47,9
Топкинский муниципальный район	44887	20735	24152	46,2	53,8
Городское население	28641	12999	15642	45,4	54,6
Сельское население	16246	7736	8510	47,6	52,4
Топкинское городское поселение - городское население - г. Топки (цмр)	28641	12999	15642	45,4	54,6
Верх-Падунское сельское поселение	1361	624	737	45,8	54,2
Зарубинское сельское поселение	2620	1241	1379	47,4	52,6
Лукошкинское сельское поселение	1119	543	576	48,5	51,5
Осиногровское сельское поселение	1184	585	599	49,4	50,6
Соломинское сельское поселение	1449	712	737	49,1	50,9
Топкинское сельское поселение	1745	836	909	47,9	52,1
Усть-Сосновское сельское поселение	1183	555	628	46,9	53,1
Хорошеборское сельское поселение	1773	822	951	46,4	53,6
Черемичкинское сельское поселение	1082	541	541	50,0	50,0
Шишинское сельское поселение	1505	706	799	46,9	53,1
Юрьевское сельское поселение	1225	571	654	46,6	53,4
Тяжинский муниципальный район	25597	11911	13686	46,5	53,5
Городское население	14846	6810	8036	45,9	54,1
Сельское население	10751	5101	5650	47,4	52,6
Тяжинское городское поселение - городское население - пгт Тяжинский (цмр)	11120	5107	6013	45,9	54,1
Итатское городское поселение	3979	1824	2155	45,8	54,2
Городское население - пгт Итатский	3726	1703	2023	45,7	54,3
Сельское население	253	121	132	47,8	52,2
Акимо-Анненское сельское поселение	669	322	347	48,1	51,9
Кубитетское сельское поселение	1528	718	810	47,0	53,0
Листвянское сельское поселение	1250	597	653	47,8	52,2
Нововосточное сельское поселение	1440	672	768	46,7	53,3
Новоподзорновское сельское поселение	774	375	399	48,4	51,6
Новопокровское сельское поселение	804	369	435	45,9	54,1
Преображенское сельское поселение	1308	631	677	48,2	51,8
Ступишинское сельское поселение	1658	779	879	47,0	53,0
Тисульское сельское поселение	770	379	391	49,2	50,8
Чулымское сельское поселение	297	138	159	46,5	53,5
Чебулинский муниципальный район	16348	7936	8412	48,5	51,5
Городское население	5060	2314	2746	45,7	54,3
Сельское население	11288	5622	5666	49,8	50,2
Верх-Чебулинское городское поселение	5640	2595	3045	46,0	54,0
Городское население - пгт Верх-Чебула (цмр)	5060	2314	2746	45,7	54,3
Сельское население	580	281	299	48,4	51,6
Алчедатское сельское поселение	2393	1238	1155	51,7	48,3
Ивановское сельское поселение	1991	1127	864	56,6	43,4
Усманское сельское поселение	1559	735	824	47,1	52,9

	Мужчины и женщины	Мужчины	Женщины	В общей численности населения, процентов	
				мужчины	женщины
Усть-Сертинское сельское поселение	2146	1000	1146	46,6	53,4
Усть-Чебулинское сельское поселение	686	337	349	49,1	50,9
Чумайское сельское поселение	1933	904	1029	46,8	53,2
Юргинский муниципальный район - сельское население	22448	10784	11664	48,0	52,0
Арлюкское сельское поселение	2493	1189	1304	47,7	52,3
Зеледеевское сельское поселение	1356	628	728	46,3	53,7
Лебязье-Асановское сельское поселение	1970	949	1021	48,2	51,8
Мальцевское сельское поселение	1406	693	713	49,3	50,7
Новоромановское сельское поселение	3482	1668	1814	47,9	52,1
Попереченское сельское поселение	1309	649	660	49,6	50,4
Проскоковское сельское поселение	3759	1835	1924	48,8	51,2
Тальское сельское поселение	2082	997	1085	47,9	52,1
Юргинское сельское поселение	4591	2176	2415	47,4	52,6
Яйский муниципальный район	20383	10081	10302	49,5	50,5
Городское население	11688	5949	5739	50,9	49,1
Сельское население	8695	4132	4563	47,5	52,5
Яйское городское поселение	11782	5987	5795	50,8	49,2
Городское население - пгт Яя (цмр)	11688	5949	5739	50,9	49,1
Сельское население	94	38	56	40,4	59,6
Безлесное сельское поселение	1029	429	600	41,7	58,3
Бекетское сельское поселение	810	383	427	47,3	52,7
Вознесенское сельское поселение	786	380	406	48,3	51,7
Дачно-Троицкое сельское поселение	1070	523	547	48,9	51,1
Кайлинское сельское поселение	1144	550	594	48,1	51,9
Китатское сельское поселение	725	355	370	49,0	51,0
Марьевское сельское поселение	989	482	507	48,7	51,3
Судженское сельское поселение	806	384	422	47,6	52,4
Улановское сельское поселение	1242	608	634	49,0	51,0
Яшкинский муниципальный район	30856	14364	16492	46,6	53,4
Городское население	14719	6737	7982	45,8	54,2
Сельское население	16137	7627	8510	47,3	52,7
Яшкинское городское поселение - городское население - пгт Яшкино (цмр)	14719	6737	7982	45,8	54,2
Акациевское сельское поселение	1680	797	883	47,4	52,6
Дубровское сельское поселение	2049	932	1117	45,5	54,5
Колмогоровское сельское поселение	1588	775	813	48,8	51,2
Ленинское сельское поселение	1448	672	776	46,4	53,6
Литвиновское сельское поселение	2666	1282	1384	48,1	51,9
Пачинское сельское поселение	1715	807	908	47,1	52,9
Пашковское сельское поселение	1069	490	579	45,8	54,2
Поломошинское сельское поселение	2582	1228	1354	47,6	52,4
Таловское сельское поселение	544	262	282	48,2	51,8
Шахтерское сельское поселение	796	382	414	48,0	52,0
Новосибирская область	2665911	1238997	1426914	46,5	53,5
Городское население	2059914	948288	1111626	46,0	54,0
Сельское население	605997	290709	315288	48,0	52,0



	Мужчины и женщины	Мужчины	Женщины	В общей численности населения, процентов	
				мужчины	женщины
Городской округ город Новосибирск - городское население - г. Новосибирск	1473754	676283	797471	45,9	54,1
внутригородские районы					
Дзержинский	163435	75304	88131	46,1	53,9
Железнодорожный	61736	27682	34054	44,8	55,2
Заельцовский	139062	62185	76877	44,7	55,3
Калининский	183029	86259	96770	47,1	52,9
Кировский	170967	76811	94156	44,9	55,1
Ленинский	279255	125874	153381	45,1	54,9
Октябрьский	196276	91383	104893	46,6	53,4
Первомайский	74901	35856	39045	47,9	52,1
Советский	131972	62524	69448	47,4	52,6
Центральный	73121	32405	40716	44,3	55,7
Городской округ город Бердск - городское население - г. Бердск	97296	43977	53319	45,2	54,8
Городской округ город Искитим - городское население - г. Искитим	60078	27297	32781	45,4	54,6
Городской округ город Обь	25456	12001	13455	47,1	52,9
Городское население – г. Обь	25382	11964	13418	47,1	52,9
Сельское население	74	37	37	50,0	50,0
Городской округ рабочий посёлок Кольцово - городское население – пгт Кольцово рп	12319	5606	6713	45,5	54,5
Баганский муниципальный район - сельское население	16627	7932	8695	47,7	52,3
Сельское поселение Андреевский сельсовет	1462	698	764	47,7	52,3
Сельское поселение Баганский сельсовет село Баган (цпр)	6322	2918	3404	46,2	53,8
Сельское поселение Ивановский сельсовет	5510	2530	2980	45,9	54,1
Сельское поселение Ивановский сельсовет	762	372	390	48,8	51,2
Сельское поселение Казанский сельсовет	1100	540	560	49,1	50,9
Сельское поселение Кузнецовский сельсовет	559	266	293	47,6	52,4
Сельское поселение Лозовской сельсовет	1735	831	904	47,9	52,1
Сельское поселение Мироновский сельсовет	1336	690	646	51,6	48,4
Сельское поселение Палецкий сельсовет	2043	992	1051	48,6	51,4
Сельское поселение Савкинский сельсовет	1308	625	683	47,8	52,2
Барабинский муниципальный район	44563	20626	23937	46,3	53,7
Городское население	30394	13910	16484	45,8	54,2
Сельское население	14169	6716	7453	47,4	52,6
Городское поселение город Барабинск - городское население - г. Барабинск (цпр)	30394	13910	16484	45,8	54,2
Сельское поселение Зюзинский сельсовет	2088	1004	1084	48,1	51,9
Сельское поселение Козловский сельсовет	1045	479	566	45,8	54,2
Сельское поселение Межозерный сельсовет	1323	616	707	46,6	53,4
Сельское поселение Новониколаевский сельсовет	649	305	344	47,0	53,0
Сельское поселение Новоспасский сельсовет	1002	482	520	48,1	51,9
Сельское поселение Новочановский сельсовет	1968	920	1048	46,7	53,3
Сельское поселение Новоярковский сельсовет	934	457	477	48,9	51,1
Сельское поселение Таскаевский сельсовет	1845	878	967	47,6	52,4
Сельское поселение Устьянцевский сельсовет	1041	498	543	47,8	52,2

	Мужчины и женщины	Мужчины	Женщины	В общей численности населения, процентов	
				мужчины	женщины
Сельское поселение Шубинский сельсовет	760	362	398	47,6	52,4
Сельское поселение Щербаковский сельсовет	1514	715	799	47,2	52,8
Болотнинский муниципальный район	29365	13602	15763	46,3	53,7
Городское население	16570	7492	9078	45,2	54,8
Сельское население	12795	6110	6685	47,8	52,2
Городское поселение город Болотное - городское население - г. Болотное (цмр)	16570	7492	9078	45,2	54,8
Сельское поселение Ачинский сельсовет	656	317	339	48,3	51,7
Сельское поселение Байкальский сельсовет	705	315	390	44,7	55,3
Сельское поселение Баратаевский сельсовет	1145	556	589	48,6	51,4
Сельское поселение Боровской сельсовет	920	448	472	48,7	51,3
Сельское поселение Варламовский сельсовет	884	416	468	47,1	52,9
Сельское поселение Дивинский сельсовет	1048	505	543	48,2	51,8
Сельское поселение Егоровский сельсовет	1534	737	797	48,0	52,0
Сельское поселение Зудовский сельсовет	778	392	386	50,4	49,6
Сельское поселение Карасевский сельсовет	1010	492	518	48,7	51,3
Сельское поселение Корниловский сельсовет	515	238	277	46,2	53,8
Сельское поселение Кунчурукский сельсовет	465	219	246	47,1	52,9
Сельское поселение Новобибеевский сельсовет	533	252	281	47,3	52,7
Сельское поселение Ояшинский сельсовет	960	459	501	47,8	52,2
Сельское поселение Светлополянский сельсовет	1642	764	878	46,5	53,5
Венгеровский муниципальный район - сельское население	20446	9708	10738	47,5	52,5
Сельское поселение Венгеровский сельсовет - село Венгерово (цмр)	7035	3239	3796	46,0	54,0
Сельское поселение Вознесенский сельсовет	1412	693	719	49,1	50,9
Сельское поселение Воробьевский сельсовет	586	295	291	50,3	49,7
Сельское поселение Ключевской сельсовет	674	330	344	49,0	51,0
Сельское поселение Меньшиковский сельсовет	620	297	323	47,9	52,1
Сельское поселение Мининский сельсовет	402	200	202	49,8	50,2
Сельское поселение Новокуликовский сельсовет	210	99	111	47,1	52,9
Сельское поселение Новотартасский сельсовет	1929	906	1023	47,0	53,0
Сельское поселение Павловский сельсовет	415	199	216	48,0	52,0
Сельское поселение Петропавловский 1-й сельсовет	941	445	496	47,3	52,7
Сельское поселение Петропавловский 2-й сельсовет	590	292	298	49,5	50,5
Сельское поселение Сибирцевский 1-й сельсовет	423	194	229	45,9	54,1
Сельское поселение Сибирцевский 2-й сельсовет	788	363	425	46,1	53,9
Сельское поселение Тартасский сельсовет	1502	709	793	47,2	52,8
Сельское поселение Туруновский сельсовет	717	359	358	50,1	49,9
Сельское поселение Урезский сельсовет	510	261	249	51,2	48,8
Сельское поселение Усть-Изесский сельсовет	646	323	323	50,0	50,0
Сельское поселение Усть-Ламенский сельсовет	359	170	189	47,4	52,6
Сельское поселение Филошенский сельсовет	180	92	88	51,1	48,9
Сельское поселение Шипицынский сельсовет	507	242	265	47,7	52,3
Доволенский муниципальный район - сельское население	17405	8126	9279	46,7	53,3
Сельское поселение Баклушевский сельсовет	827	377	450	45,6	54,4
Сельское поселение Волчанский сельсовет	575	272	303	47,3	52,7



	Мужчины и женщины	Мужчины	Женщины	В общей численности населения, процентов	
				мужчины	женщины
Сельское поселение Доволенский сельсовет	7146	3279	3867	45,9	54,1
село Довольное (цпр)	6774	3105	3669	45,8	54,2
Сельское поселение Ильинский сельсовет	1042	495	547	47,5	52,5
Сельское поселение Индерский сельсовет	538	267	271	49,6	50,4
Сельское поселение Комарьевский сельсовет	1176	538	638	45,7	54,3
Сельское поселение Красногривенский сельсовет	972	465	507	47,8	52,2
Сельское поселение Согорнский сельсовет	999	471	528	47,1	52,9
Сельское поселение Суздальский сельсовет	1178	562	616	47,7	52,3
Сельское поселение Травнинский сельсовет	738	353	385	47,8	52,2
Сельское поселение Утянский сельсовет	1207	566	641	46,9	53,1
Сельское поселение Шагальский сельсовет	212	97	115	45,8	54,2
Сельское поселение Ярковский сельсовет	795	384	411	48,3	51,7
Здвинский муниципальный район - сельское население	16636	7980	8656	48,0	52,0
Сельское поселение Алексеевский сельсовет	661	321	340	48,6	51,4
Сельское поселение Верх-Каргатский сельсовет	935	462	473	49,4	50,6
Сельское поселение Верх-Урюмский сельсовет	862	423	439	49,1	50,9
Сельское поселение Горностаевский сельсовет	771	390	381	50,6	49,4
Сельское поселение Здвинский сельсовет - село Здвинск (цпр)	5602	2611	2991	46,6	53,4
Сельское поселение Лянинский сельсовет	937	462	475	49,3	50,7
Сельское поселение Нижнеурюмский сельсовет	574	265	309	46,2	53,8
Сельское поселение Нижнечулымский сельсовет	1127	540	587	47,9	52,1
Сельское поселение Новороссийский сельсовет	640	315	325	49,2	50,8
Сельское поселение Петраковский сельсовет	1100	532	568	48,4	51,6
Сельское поселение Рощинский сельсовет	557	264	293	47,4	52,6
Сельское поселение Сарыбалыкский сельсовет	826	396	430	47,9	52,1
Сельское поселение Цветниковский сельсовет	1088	527	561	48,4	51,6
Сельское поселение Чулымский сельсовет	956	472	484	49,4	50,6
Искитимский муниципальный район	62816	29724	33092	47,3	52,7
Городское население	20707	9862	10845	47,6	52,4
Сельское население	42109	19862	22247	47,2	52,8
Городское поселение рабочий посёлок Линево - городское население - пгт Линево рп	20707	9862	10845	47,6	52,4
Сельское поселение Бурмистровский сельсовет	1416	669	747	47,2	52,8
Сельское поселение Быстровский сельсовет	3102	1393	1709	44,9	55,1
Сельское поселение Верх-Коенский сельсовет	1087	519	568	47,7	52,3
Сельское поселение Гилевский сельсовет	1017	476	541	46,8	53,2
Сельское поселение Гусельниковский сельсовет	1720	823	897	47,8	52,2
Сельское поселение Евсинский сельсовет	6696	3258	3438	48,7	51,3
Сельское поселение Легостаевский сельсовет	1723	797	926	46,3	53,7
Сельское поселение Листвянский сельсовет	2465	1120	1345	45,4	54,6
Сельское поселение Мичуринский сельсовет	2515	1187	1328	47,2	52,8
Сельское поселение Морозовский сельсовет	709	320	389	45,1	54,9
Сельское поселение Преображенский сельсовет	1148	548	600	47,7	52,3
Сельское поселение Промышленный сельсовет	1776	798	978	44,9	55,1
Сельское поселение Совхозный сельсовет	3937	1844	2093	46,8	53,2

	Мужчины и женщины	Мужчины	Женщины	В общей численности населения, процентов	
				мужчины	женщины
Сельское поселение Степной сельсовет	1434	665	769	46,4	53,6
Сельское поселение Тальменский сельсовет	2412	1156	1256	47,9	52,1
Сельское поселение Улыбинский сельсовет	2093	998	1095	47,7	52,3
Сельское поселение Усть-Чемский сельсовет	988	487	501	49,3	50,7
Сельское поселение Чернореченский сельсовет	3945	1870	2075	47,4	52,6
Сельское поселение Шибковский сельсовет	1926	934	992	48,5	51,5
Карасукский муниципальный район	46262	21757	24505	47,0	53,0
Городское население	28586	13221	15365	46,2	53,8
Сельское население	17676	8536	9140	48,3	51,7
Городское поселение город Карасук	28652	13269	15383	46,3	53,7
Городское население - г. Карасук (цмр)	28586	13221	15365	46,2	53,8
Сельское население	66	48	18	72,7	27,3
Сельское поселение Беленский сельсовет	850	392	458	46,1	53,9
Сельское поселение Благодатский сельсовет	2201	1058	1143	48,1	51,9
Сельское поселение Знаменский сельсовет	980	466	514	47,6	52,4
Сельское поселение Ирбизинский сельсовет	1804	894	910	49,6	50,4
Сельское поселение Калиновский сельсовет	1139	538	601	47,2	52,8
Сельское поселение Михайловский сельсовет	1629	804	825	49,4	50,6
Сельское поселение Октябрьский сельсовет	2138	1021	1117	47,8	52,2
Сельское поселение Студеновский сельсовет	1434	697	737	48,6	51,4
Сельское поселение Троицкий сельсовет	2142	1029	1113	48,0	52,0
Сельское поселение Хорошинский сельсовет	1375	654	721	47,6	52,4
Сельское поселение Чернокурьянский сельсовет	1918	935	983	48,7	51,3
Каргатский муниципальный район	18207	8540	9667	46,9	53,1
Городское население	10042	4656	5386	46,4	53,6
Сельское население	8165	3884	4281	47,6	52,4
Городское поселение город Каргат	10059	4663	5396	46,4	53,6
Городское население - г. Каргат (цмр)	10042	4656	5386	46,4	53,6
Сельское население	17	7	10	41,2	58,8
Сельское поселение Алабугинский сельсовет	1294	603	691	46,6	53,4
Сельское поселение Беркутовский сельсовет	1701	784	917	46,1	53,9
Сельское поселение Верх-Каргатский сельсовет	512	257	255	50,2	49,8
Сельское поселение Карганский сельсовет	671	321	350	47,8	52,2
Сельское поселение Кубанский сельсовет	944	464	480	49,2	50,8
Сельское поселение Маршанский сельсовет	1090	525	565	48,2	51,8
Сельское поселение Мусинский сельсовет	363	176	187	48,5	51,5
Сельское поселение Первомайский сельсовет	495	238	257	48,1	51,9
Сельское поселение Суминский сельсовет	662	300	362	45,3	54,7
Сельское поселение Форпост-Каргатский сельсовет	416	209	207	50,2	49,8
Колыванский муниципальный район	24049	11649	12400	48,4	51,6
Городское население	11842	5809	6033	49,1	50,9
Сельское население	12207	5840	6367	47,8	52,2
Городское поселение рабочий посёлок Колывань	12901	6340	6561	49,1	50,9
Городское население - пгт Колывань рп (цмр)	11842	5809	6033	49,1	50,9
Сельское население	1059	531	528	50,1	49,9

	Мужчины и женщины	Мужчины	Женщины	В общей численности населения, процентов	
				мужчины	женщины
Сельское поселение Вьюнский сельсовет	1309	632	677	48,3	51,7
Сельское поселение Калининский сельсовет	818	373	445	45,6	54,4
Сельское поселение Кандауровский сельсовет	666	323	343	48,5	51,5
Сельское поселение Королевский сельсовет	373	177	196	47,5	52,5
Сельское поселение Новотроицкий сельсовет	986	479	507	48,6	51,4
Сельское поселение Новотырышкинский сельсовет	1596	741	855	46,4	53,6
Сельское поселение Пихтовский сельсовет	1067	513	554	48,1	51,9
Сельское поселение Пономаревский сельсовет	276	140	136	50,7	49,3
Сельское поселение Сидоровский сельсовет	770	361	409	46,9	53,1
Сельское поселение Скалинский сельсовет	2212	1053	1159	47,6	52,4
Сельское поселение Соколовский сельсовет	1075	517	558	48,1	51,9
Коченевский муниципальный район	43850	20990	22860	47,9	52,1
Городское население	21383	10340	11043	48,4	51,6
Сельское население	22467	10650	11817	47,4	52,6
Городское поселение рабочий посёлок Коченево - городское население - пгт Коченево рп (цмр)	16374	8070	8304	49,3	50,7
Городское поселение рабочий посёлок Чик - городское население - пгт Чик рп	5009	2270	2739	45,3	54,7
Сельское поселение Дупленский сельсовет	1160	552	608	47,6	52,4
Сельское поселение Краснотальский сельсовет	680	321	359	47,2	52,8
Сельское поселение Кремлевский сельсовет	1542	732	810	47,5	52,5
Сельское поселение Крутологовский сельсовет	846	407	439	48,1	51,9
Сельское поселение Леснополянский сельсовет	1115	518	597	46,5	53,5
Сельское поселение Новомихайловский сельсовет	1288	613	675	47,6	52,4
Сельское поселение Овчинниковский сельсовет	651	315	336	48,4	51,6
Сельское поселение Поваренский сельсовет	1275	614	661	48,2	51,8
Сельское поселение Прокудский сельсовет	7840	3659	4181	46,7	53,3
Сельское поселение Совхозный сельсовет	1312	691	621	52,7	47,3
Сельское поселение Федосихинский сельсовет	774	362	412	46,8	53,2
Сельское поселение Целинный сельсовет	1434	676	758	47,1	52,9
Сельское поселение Чистопольский сельсовет	1339	616	723	46,0	54,0
Сельское поселение Шагаловский сельсовет	1211	574	637	47,4	52,6
Кочковский муниципальный район - сельское население	14863	7096	7767	47,7	52,3
Сельское поселение Быструхинский сельсовет	1233	579	654	47,0	53,0
Сельское поселение Ермаковский сельсовет	410	199	211	48,5	51,5
Сельское поселение Жуланский сельсовет	1570	770	800	49,0	51,0
Сельское поселение Кочковский сельсовет - село Кочки (цмр)	4055	1912	2143	47,2	52,8
Сельское поселение Красноярский сельсовет	1082	532	550	49,2	50,8
Сельское поселение Новоцелинный сельсовет	1317	631	686	47,9	52,1
Сельское поселение Решетовский сельсовет	2003	938	1065	46,8	53,2
Сельское поселение Новорешетовский сельсовет	781	371	410	47,5	52,5
Сельское поселение Троицкий сельсовет	613	286	327	46,7	53,3
Сельское поселение Черновский сельсовет	1799	878	921	48,8	51,2
Краснозерский муниципальный район	32491	15221	17270	46,8	53,2
Городское население	9524	4341	5183	45,6	54,4
Сельское население	22967	10880	12087	47,4	52,6

	Мужчины и женщины	Мужчины	Женщины	В общей численности населения, процентов	
				мужчины	женщины
Городское поселение рабочий посёлок Краснозерское - городское население - пгт Краснозерское рп (цмр)	9524	4341	5183	45,6	54,4
Сельское поселение Аксенихинский сельсовет	670	306	364	45,7	54,3
Сельское поселение Веселовский сельсовет	2048	933	1115	45,6	54,4
Сельское поселение Зубковский сельсовет	1774	846	928	47,7	52,3
Сельское поселение Казанакский сельсовет	580	290	290	50,0	50,0
Сельское поселение Кайгородский сельсовет	1550	757	793	48,8	51,2
Сельское поселение Колыбельский сельсовет	1582	763	819	48,2	51,8
Сельское поселение Коневский сельсовет	781	378	403	48,4	51,6
Сельское поселение Лобинский сельсовет	847	400	447	47,2	52,8
Сельское поселение Лотошанский сельсовет	581	277	304	47,7	52,3
Сельское поселение Майский сельсовет	1410	670	740	47,5	52,5
Сельское поселение Мохнатологовский сельсовет	1729	795	934	46,0	54,0
Сельское поселение Нижнечеремошинский сельсовет	893	434	459	48,6	51,4
Сельское поселение Октябрьский сельсовет	1384	671	713	48,5	51,5
Сельское поселение Орехово-Логовской сельсовет	1031	487	544	47,2	52,8
Сельское поселение Половинский сельсовет	3253	1518	1735	46,7	53,3
Сельское поселение Полуйский сельсовет	1274	601	673	47,2	52,8
Сельское поселение Садовский сельсовет	997	477	520	47,8	52,2
Сельское поселение Светловский сельсовет	583	277	306	47,5	52,5
Куйбышевский муниципальный район	60765	28831	31934	47,4	52,6
Городское население	45299	21326	23973	47,1	52,9
Сельское население	15466	7505	7961	48,5	51,5
Городское поселение город Куйбышев - городское население - г. Куйбышев (цмр)	45299	21326	23973	47,1	52,9
Сельское поселение Абрамовский сельсовет	1508	716	792	47,5	52,5
Сельское поселение Балманский сельсовет	333	159	174	47,7	52,3
Сельское поселение Булатовский сельсовет	857	433	424	50,5	49,5
Сельское поселение Верх-Ичинский сельсовет	518	265	253	51,2	48,8
Сельское поселение Веснянский сельсовет	372	178	194	47,8	52,2
Сельское поселение Гжатский сельсовет	1378	683	695	49,6	50,4
Сельское поселение Горбуновский сельсовет	1299	625	674	48,1	51,9
Сельское поселение Зоновский сельсовет	457	217	240	47,5	52,5
Сельское поселение Камский сельсовет	868	456	412	52,5	47,5
Сельское поселение Куйбышевский сельсовет	488	248	240	50,8	49,2
Сельское поселение Михайловский сельсовет	305	149	156	48,9	51,1
Сельское поселение Новоичинский сельсовет	644	312	332	48,4	51,6
Сельское поселение Октябрьский сельсовет	2204	1049	1155	47,6	52,4
Сельское поселение Осиновский сельсовет	1120	531	589	47,4	52,6
Сельское поселение Отраденский сельсовет	814	395	419	48,5	51,5
Сельское поселение Сергинский сельсовет	241	122	119	50,6	49,4
Сельское поселение Чумаковский сельсовет	2060	967	1093	46,9	53,1
Купинский муниципальный район	31199	14534	16665	46,6	53,4
Городское население	14893	6697	8196	45,0	55,0
Сельское население	16306	7837	8469	48,1	51,9
Городское поселение город Купино - городское население - г. Купино (цмр)	14893	6697	8196	45,0	55,0



	Мужчины и женщины	Мужчины	Женщины	В общей численности населения, процентов	
				мужчины	женщины
Сельское поселение Благовещенский сельсовет	580	272	308	46,9	53,1
Сельское поселение Вишневатский сельсовет	1004	463	541	46,1	53,9
Сельское поселение Копкульский сельсовет	1664	807	857	48,5	51,5
Сельское поселение Ленинский сельсовет	1035	504	531	48,7	51,3
Сельское поселение Лягушенский сельсовет	1498	726	772	48,5	51,5
Сельское поселение Медяковский сельсовет	1121	528	593	47,1	52,9
Сельское поселение Метелеватский сельсовет	917	446	471	48,6	51,4
Сельское поселение Новоключевской сельсовет	1325	638	687	48,2	51,8
Сельское поселение Новониколаевский сельсовет	970	461	509	47,5	52,5
Сельское поселение Новосельский сельсовет	1329	645	684	48,5	51,5
Сельское поселение Рождественский сельсовет	721	338	383	46,9	53,1
Сельское поселение Сибирский сельсовет	584	276	308	47,3	52,7
Сельское поселение Стекланский сельсовет	1119	544	575	48,6	51,4
Сельское поселение Чаинский сельсовет	1272	620	652	48,7	51,3
Сельское поселение Яркульский сельсовет	1167	569	598	48,8	51,2
Кыштовский муниципальный район - сельское население	12399	5965	6434	48,1	51,9
Сельское поселение Березовский сельсовет	323	157	166	48,6	51,4
Сельское поселение Большереченский сельсовет	459	233	226	50,8	49,2
Сельское поселение Вараксинский сельсовет	609	289	320	47,5	52,5
Сельское поселение Верх-Майзасский сельсовет	559	285	274	51,0	49,0
Сельское поселение Верх-Таркский сельсовет	809	397	412	49,1	50,9
Сельское поселение Ереминский сельсовет	425	205	220	48,2	51,8
Сельское поселение Заливинский сельсовет	325	145	180	44,6	55,4
Сельское поселение Колбасинский сельсовет	298	146	152	49,0	51,0
Сельское поселение Крутихинский сельсовет	197	90	107	45,7	54,3
Сельское поселение Кулябинский сельсовет	537	268	269	49,9	50,1
Сельское поселение Кыштовский сельсовет	5427	2543	2884	46,9	53,1
село Кыштовка (цмр)	5282	2480	2802	47,0	53,0
Сельское поселение Малокрасноярский сельсовет	536	266	270	49,6	50,4
Сельское поселение Новомайзасский сельсовет	474	229	245	48,3	51,7
Сельское поселение Новочекинский сельсовет	259	131	128	50,6	49,4
Сельское поселение Орловский сельсовет	342	174	168	50,9	49,1
Сельское поселение Сергееватский сельсовет	525	255	270	48,6	51,4
Сельское поселение Черновский сельсовет	295	152	143	51,5	48,5
Маслянинский муниципальный район	24438	11446	12992	46,8	53,2
Городское население	13102	6026	7076	46,0	54,0
Сельское население	11336	5420	5916	47,8	52,2
Городское поселение рабочий посёлок Маслянино - городское население - пгт Маслянино рп (цмр)	13102	6026	7076	46,0	54,0
Сельское поселение Бажинский сельсовет	1648	777	871	47,1	52,9
Сельское поселение Березовский сельсовет	566	260	306	45,9	54,1
Сельское поселение Большеизыракский сельсовет	805	397	408	49,3	50,7
Сельское поселение Борковский сельсовет	658	313	345	47,6	52,4
Сельское поселение Дубровский сельсовет	906	455	451	50,2	49,8
Сельское поселение Егорьевский сельсовет	1013	490	523	48,4	51,6
Сельское поселение Елбанский сельсовет	1466	691	775	47,1	52,9

	Мужчины и женщины	Мужчины	Женщины	В общей численности населения, процентов	
				мужчины	женщины
Сельское поселение Малотомский сельсовет	751	365	386	48,6	51,4
Сельское поселение Мамоновский сельсовет	1610	768	842	47,7	52,3
Сельское поселение Никоновский сельсовет	565	262	303	46,4	53,6
Сельское поселение Пеньковский сельсовет	1348	642	706	47,6	52,4
Мошковский муниципальный район	39192	18360	20832	46,8	53,2
Городское население	14799	6886	7913	46,5	53,5
Сельское население	24393	11474	12919	47,0	53,0
Городское поселение рабочий посёлок Мошково	10262	4766	5496	46,4	53,6
Городское население - пгт Мошково рп (цпр)	10224	4750	5474	46,5	53,5
Сельское население	38	16	22	42,1	57,9
Городское поселение рабочий посёлок Станционно-Ояшинский	5261	2443	2818	46,4	53,6
Городское население - пгт Станционно-Ояшинский рп	4575	2136	2439	46,7	53,3
Сельское население	686	307	379	44,8	55,2
Сельское поселение Балтинский сельсовет	958	447	511	46,7	53,3
Сельское поселение Барлакский сельсовет	2443	1126	1317	46,1	53,9
Сельское поселение Дубровинский сельсовет	3305	1687	1618	51,0	49,0
Сельское поселение Кайлинский сельсовет	1272	606	666	47,6	52,4
Сельское поселение Новомошковский сельсовет	1658	795	863	47,9	52,1
Сельское поселение Сарапульский сельсовет	1608	764	844	47,5	52,5
Сельское поселение Сокурский сельсовет	7762	3566	4196	45,9	54,1
Сельское поселение Ташаринский сельсовет	3398	1568	1830	46,1	53,9
Сельское поселение Широкоярский сельсовет	1265	592	673	46,8	53,2
Новосибирский муниципальный район	115572	55541	60031	48,1	51,9
Городское население	18448	8377	10071	45,4	54,6
Сельское население	97124	47164	49960	48,6	51,4
Городское поселение рабочий посёлок Краснообск - городское население - пгт Краснообск рп	18448	8377	10071	45,4	54,6
Сельское поселение Барышевский сельсовет	9988	4583	5405	45,9	54,1
Сельское поселение Березовский сельсовет	3737	1758	1979	47,0	53,0
Сельское поселение Боровской сельсовет	2328	1066	1262	45,8	54,2
Сельское поселение Верх-Тулинский сельсовет	9392	4415	4977	47,0	53,0
Сельское поселение Каменский сельсовет	4194	2059	2135	49,1	50,9
Сельское поселение Криводановский сельсовет	11984	5559	6425	46,4	53,6
Сельское поселение Кубовинский сельсовет	4333	2021	2312	46,6	53,4
Сельское поселение Кудряшовский сельсовет	5636	2596	3040	46,1	53,9
Сельское поселение Мичуринский сельсовет	4139	1987	2152	48,0	52,0
Сельское поселение Морской сельсовет	2691	1256	1435	46,7	53,3
Сельское поселение Мочищенский сельсовет	3929	2058	1871	52,4	47,6
Сельское поселение Новолуговской сельсовет	4928	2401	2527	48,7	51,3
Сельское поселение Плотниковский сельсовет	2277	1164	1113	51,1	48,9
Сельское поселение Раздольненский сельсовет	5455	3545	1910	65,0	35,0
Сельское поселение Станционный сельсовет	8078	3810	4268	47,2	52,8
Сельское поселение Толмачевский сельсовет	6871	3266	3605	47,5	52,5
Сельское поселение Ярковский сельсовет	7164	3620	3544	50,5	49,5

	Мужчины и женщины	Мужчины	Женщины	В общей численности населения, процентов	
				мужчины	женщины
Ордынский муниципальный район	36708	17081	19627	46,5	53,5
Городское население	10256	4679	5577	45,6	54,4
Сельское население	26452	12402	14050	46,9	53,1
Городское поселение рабочий посёлок Ордынское - городское население - пгт Ордынское рп (цмр)	10256	4679	5577	45,6	54,4
Сельское поселение Березовский сельсовет	760	346	414	45,5	54,5
Сельское поселение Вагайцевский сельсовет	3353	1562	1791	46,6	53,4
Сельское поселение Верх-Алеусский сельсовет	931	430	501	46,2	53,8
Сельское поселение Верх-Ирменский сельсовет	3747	1737	2010	46,4	53,6
Сельское поселение Верх-Чикский сельсовет	814	401	413	49,3	50,7
Сельское поселение Кирзинский сельсовет	1832	842	990	46,0	54,0
Сельское поселение Козихинский сельсовет	1261	603	658	47,8	52,2
Сельское поселение Красноярский сельсовет	1532	713	819	46,5	53,5
Сельское поселение Нижнекаменский сельсовет	1437	698	739	48,6	51,4
Сельское поселение Новопичуговский сельсовет	1006	479	527	47,6	52,4
Сельское поселение Новошарапский сельсовет	1384	643	741	46,5	53,5
Сельское поселение Петровский сельсовет	1334	623	711	46,7	53,3
Сельское поселение Пролетарский сельсовет	1474	696	778	47,2	52,8
Сельское поселение Рогалевский сельсовет	712	340	372	47,8	52,2
Сельское поселение Спиринский сельсовет	896	426	470	47,5	52,5
Сельское поселение Усть-Луковский сельсовет	1164	540	624	46,4	53,6
Сельское поселение Устюжанинский сельсовет	897	411	486	45,8	54,2
Сельское поселение Филипповский сельсовет	786	369	417	46,9	53,1
Сельское поселение Чингисский сельсовет	620	296	324	47,7	52,3
Сельское поселение Шайдуровский сельсовет	512	247	265	48,2	51,8
Северный муниципальный район - сельское население	10687	5169	5518	48,4	51,6
Сельское поселение Бергульский сельсовет	448	229	219	51,1	48,9
Сельское поселение Биазинский сельсовет	743	374	369	50,3	49,7
Сельское поселение Верх-Красноярский сельсовет	955	476	479	49,8	50,2
Сельское поселение Гражданцевский сельсовет	590	281	309	47,6	52,4
Сельское поселение Новотроицкий сельсовет	440	228	212	51,8	48,2
Сельское поселение Останинский сельсовет	233	113	120	48,5	51,5
Сельское поселение Остяцкий сельсовет	293	156	137	53,2	46,8
Сельское поселение Потюкановский сельсовет	111	58	53	52,3	47,7
Сельское поселение Северный сельсовет - село Северное (цмр)	5309	2478	2831	46,7	53,3
Сельское поселение Федоровский сельсовет	239	116	123	48,5	51,5
Сельское поселение Чебаковский сельсовет	543	276	267	50,8	49,2
Сельское поселение Чувашинский сельсовет	783	384	399	49,0	51,0
Сузунский муниципальный район	32592	15267	17325	46,8	53,2
Городское население	15364	7095	8269	46,2	53,8
Сельское население	17228	8172	9056	47,4	52,6
Городское поселение рабочий посёлок Сузун	15642	7229	8413	46,2	53,8
Городское население - пгт Сузун рп (цмр)	15364	7095	8269	46,2	53,8
Сельское население	278	134	144	48,2	51,8
Сельское поселение Битковский сельсовет	1607	760	847	47,3	52,7

	Мужчины и женщины	Мужчины	Женщины	В общей численности населения, процентов	
				мужчины	женщины
Сельское поселение Бобровский сельсовет	1895	904	991	47,7	52,3
Сельское поселение Болтовский сельсовет	1385	654	731	47,2	52,8
Сельское поселение Верх-Сузунский сельсовет	982	467	515	47,6	52,4
Сельское поселение Заковряжинский сельсовет	1296	611	685	47,1	52,9
Сельское поселение Каргаполовский сельсовет	969	459	510	47,4	52,6
Сельское поселение Ключиковский сельсовет	1243	589	654	47,4	52,6
Сельское поселение Малышевский сельсовет	837	399	438	47,7	52,3
Сельское поселение Маюровский сельсовет	548	260	288	47,4	52,6
Сельское поселение Меретский сельсовет	1022	500	522	48,9	51,1
Сельское поселение Мышланский сельсовет	917	419	498	45,7	54,3
Сельское поселение Шайдуровский сельсовет	1309	648	661	49,5	50,5
Сельское поселение Шарчинский сельсовет	985	461	524	46,8	53,2
Сельское поселение Шипуновский сельсовет	1955	907	1048	46,4	53,6
Татарский муниципальный район	40092	18457	21635	46,0	54,0
Городское население	24217	10968	13249	45,3	54,7
Сельское население	15875	7489	8386	47,2	52,8
Городское поселение город Татарск - городское население - г. Татарск (цмр)	24217	10968	13249	45,3	54,7
Сельское поселение Дмитриевский сельсовет	1275	601	674	47,1	52,9
Сельское поселение Зубовский сельсовет	505	236	269	46,7	53,3
Сельское поселение Казаткульский сельсовет	1032	495	537	48,0	52,0
Сельское поселение Казачемысский сельсовет	688	327	361	47,5	52,5
Сельское поселение Киевский сельсовет	802	373	429	46,5	53,5
Сельское поселение Козловский сельсовет	644	302	342	46,9	53,1
Сельское поселение Константиновский сельсовет	675	337	338	49,9	50,1
Сельское поселение Кочневский сельсовет	544	262	282	48,2	51,8
Сельское поселение Красноярский сельсовет	416	204	212	49,0	51,0
Сельское поселение Лопатинский сельсовет	667	314	353	47,1	52,9
Сельское поселение Николаевский сельсовет	745	349	396	46,8	53,2
Сельское поселение Неудачинский сельсовет	480	219	261	45,6	54,4
Сельское поселение Никулинский сельсовет	730	354	376	48,5	51,5
Сельское поселение Новомихайловский сельсовет	681	306	375	44,9	55,1
Сельское поселение Новопервомайский сельсовет	1441	657	784	45,6	54,4
Сельское поселение Новопокровский сельсовет	941	432	509	45,9	54,1
Сельское поселение Новотроицкий сельсовет	448	218	230	48,7	51,3
Сельское поселение Орловский сельсовет	373	178	195	47,7	52,3
Сельское поселение Северотатарский сельсовет	1526	740	786	48,5	51,5
Сельское поселение Увальский сельсовет	867	407	460	46,9	53,1
Сельское поселение Ускюльский сельсовет	395	178	217	45,1	54,9
Тоугчинский муниципальный район	60303	30186	30117	50,1	49,9
Городское население	31303	16526	14777	52,8	47,2
Сельское население	29000	13660	15340	47,1	52,9
Городское поселение город Тоугчин - городское население - г. Тоугчин (цмр)	21900	11448	10452	52,3	47,7

	Мужчины и женщины	Мужчины	Женщины	В общей численности населения, процентов	
				мужчины	женщины
Городское поселение рабочий посёлок Горный	9603	5179	4424	53,9	46,1
Городское население - пгт Горный рп	9403	5078	4325	54,0	46,0
Сельское население	200	101	99	50,5	49,5
Сельское поселение Борцовский сельсовет	937	436	501	46,5	53,5
Сельское поселение Буготакский сельсовет	1848	860	988	46,5	53,5
Сельское поселение Вассинский сельсовет	1948	925	1023	47,5	52,5
Сельское поселение Гутовский сельсовет	1235	563	672	45,6	54,4
Сельское поселение Завьяловский сельсовет	1493	663	830	44,4	55,6
Сельское поселение Заречный сельсовет	1255	608	647	48,4	51,6
Сельское поселение Киикский сельсовет	1146	528	618	46,1	53,9
Сельское поселение Кировский сельсовет	2691	1244	1447	46,2	53,8
Сельское поселение Коуракский сельсовет	1900	876	1024	46,1	53,9
Сельское поселение Кудельно-Ключевской сельсовет	1083	515	568	47,6	52,4
Сельское поселение Кудринский сельсовет	1378	650	728	47,2	52,8
Сельское поселение Лебедевский сельсовет	1371	639	732	46,6	53,4
Сельское поселение Мирновский сельсовет	1413	725	688	51,3	48,7
Сельское поселение Нечаевский сельсовет	951	430	521	45,2	54,8
Сельское поселение Репьевский сельсовет	1927	907	1020	47,1	52,9
Сельское поселение Степногутовский сельсовет	836	412	424	49,3	50,7
Сельское поселение Сурковский сельсовет	1318	631	687	47,9	52,1
Сельское поселение Усть-Каменский сельсовет	1086	556	530	51,2	48,8
Сельское поселение Чемской сельсовет	1025	502	523	49,0	51,0
Сельское поселение Шахтинский сельсовет	1959	889	1070	45,4	54,6
Убинский муниципальный район - сельское население	16297	8445	7852	51,8	48,2
Сельское поселение Борисоглебский сельсовет	586	270	316	46,1	53,9
Сельское поселение Владимировский сельсовет	493	241	252	48,9	51,1
Сельское поселение Гандичевский сельсовет	497	236	261	47,5	52,5
Сельское поселение Ермолаевский сельсовет	456	226	230	49,6	50,4
Сельское поселение Кожурлинский сельсовет	1265	575	690	45,5	54,5
Сельское поселение Колмаковский сельсовет	522	245	277	46,9	53,1
Сельское поселение Крещенский сельсовет	321	156	165	48,6	51,4
Сельское поселение Круглоозерный сельсовет	1071	520	551	48,6	51,4
Сельское поселение Кундранский сельсовет	571	279	292	48,9	51,1
Сельское поселение Невский сельсовет	732	360	372	49,2	50,8
Сельское поселение Новодубровский сельсовет	158	75	83	47,5	52,5
Сельское поселение Орловский сельсовет	308	138	170	44,8	55,2
Сельское поселение Раисинский сельсовет	2746	2021	725	73,6	26,4
Сельское поселение Пешковский сельсовет	285	145	140	50,9	49,1
Сельское поселение Убинский сельсовет	5908	2782	3126	47,1	52,9
село Убинское (цмр)	5841	2748	3093	47,0	53,0
Сельское поселение Черномысинский сельсовет	378	176	202	46,6	53,4
Усть-Таркский муниципальный район - сельское население	12307	5853	6454	47,6	52,4
Сельское поселение Дубровинский сельсовет	1005	502	503	50,0	50,0
Сельское поселение Еланский сельсовет	966	453	513	46,9	53,1
Сельское поселение Камышевский сельсовет	577	264	313	45,8	54,2

	Мужчины и женщины	Мужчины	Женщины	В общей численности населения, процентов	
				мужчины	женщины
Сельское поселение Козинский сельсовет	940	451	489	48,0	52,0
Сельское поселение Кушаговский сельсовет	701	352	349	50,2	49,8
Сельское поселение Новоникольский сельсовет	411	190	221	46,2	53,8
Сельское поселение Новосилишинский сельсовет	353	181	172	51,3	48,7
Сельское поселение Побединский сельсовет	526	247	279	47,0	53,0
Сельское поселение Угуйский сельсовет	586	294	292	50,2	49,8
Сельское поселение Усть-Таркский сельсовет	4134	1903	2231	46,0	54,0
село Усть-Тарка (цмр)	3819	1754	2065	45,9	54,1
Сельское поселение Щербаковский сельсовет	744	358	386	48,1	51,9
Сельское поселение Яркуль-Матюшкинский сельсовет	806	389	417	48,3	51,7
Сельское поселение Яркульский сельсовет	558	269	289	48,2	51,8
Чановский муниципальный район	25523	12056	13467	47,2	52,8
Городское население	8473	3934	4539	46,4	53,6
Сельское население	17050	8122	8928	47,6	52,4
Городское поселение рабочий посёлок Чаны	8956	4162	4794	46,5	53,5
Городское население - пгт Чаны рп (цмр)	8473	3934	4539	46,4	53,6
Сельское население	483	228	255	47,2	52,8
Сельское поселение Блюдчанский сельсовет	1650	792	858	48,0	52,0
Сельское поселение Землянозаимский сельсовет	1013	463	550	45,7	54,3
Сельское поселение Красносельский сельсовет	1537	736	801	47,9	52,1
Сельское поселение Матвеевский сельсовет	701	343	358	48,9	51,1
Сельское поселение Новопретраженский сельсовет	986	500	486	50,7	49,3
Сельское поселение Озеро-Карачинский сельсовет	3408	1576	1832	46,2	53,8
Сельское поселение Отреченский сельсовет	796	397	399	49,9	50,1
Сельское поселение Погорельский сельсовет	620	302	318	48,7	51,3
Сельское поселение Покровский сельсовет	521	230	291	44,1	55,9
Сельское поселение Тебисский сельсовет	1840	883	957	48,0	52,0
Сельское поселение Старокарачинский сельсовет	1636	769	867	47,0	53,0
Сельское поселение Таганский сельсовет	754	365	389	48,4	51,6
Сельское поселение Щегловский сельсовет	1105	538	567	48,7	51,3
Черепановский муниципальный район	47842	22166	25676	46,3	53,7
Городское население	27886	12670	15216	45,4	54,6
Сельское население	19956	9496	10460	47,6	52,4
Городское поселение город Черепаново - городское население - г. Черепаново (цмр)	19803	8925	10878	45,1	54,9
Городское поселение рабочий посёлок Дорогино - городское население - пгт Дорогино рп	3829	1749	2080	45,7	54,3
Городское поселение рабочий посёлок Посевная	4738	2238	2500	47,2	52,8
Городское население - пгт Посевная рп	4254	1996	2258	46,9	53,1
Сельское население	484	242	242	50,0	50,0
Сельское поселение Безменовский сельсовет	2970	1411	1559	47,5	52,5
Сельское поселение Бочкаревский сельсовет	1956	929	1027	47,5	52,5
Сельское поселение Верх-Мильтюшинский сельсовет	1776	863	913	48,6	51,4
Сельское поселение Искровский сельсовет	1828	876	952	47,9	52,1
Сельское поселение Карасевский сельсовет	1598	748	850	46,8	53,2
Сельское поселение Майский сельсовет	2971	1410	1561	47,5	52,5



	Мужчины и женщины	Мужчины	Женщины	В общей численности населения, процентов	
				мужчины	женщины
Сельское поселение Медведский сельсовет	1723	842	881	48,9	51,1
Сельское поселение Огнево-Заимковский сельсовет	1618	767	851	47,4	52,6
Сельское поселение Пятилетский сельсовет	1210	567	643	46,9	53,1
Сельское поселение Татарский сельсовет	602	280	322	46,5	53,5
Сельское поселение Шурыгинский сельсовет	1220	561	659	46,0	54,0
Чистоозерный муниципальный район	19603	10227	9376	52,2	47,8
Городское население	6429	2967	3462	46,2	53,8
Сельское население	13174	7260	5914	55,1	44,9
Городское поселение рабочий посёлок Чистоозерное	7646	3547	4099	46,4	53,6
Городское население - пгт Чистоозерное рп (цмр)	6429	2967	3462	46,2	53,8
Сельское население	1217	580	637	47,7	52,3
Сельское поселение Барабо-Юдинский сельсовет	778	390	388	50,1	49,9
Сельское поселение Варваровский сельсовет	534	263	271	49,3	50,7
Сельское поселение Елизаветинский сельсовет	536	260	276	48,5	51,5
Сельское поселение Журавский сельсовет	958	447	511	46,7	53,3
Сельское поселение Ишимский сельсовет	426	204	222	47,9	52,1
Сельское поселение Новокрасненский сельсовет	628	317	311	50,5	49,5
Сельское поселение Новокульдинский сельсовет	913	452	461	49,5	50,5
Сельское поселение Новопесчанский сельсовет	425	207	218	48,7	51,3
Сельское поселение Ольгинский сельсовет	293	143	150	48,8	51,2
Сельское поселение Павловский сельсовет	649	312	337	48,1	51,9
Сельское поселение Полянковский сельсовет	425	211	214	49,6	50,4
Сельское поселение Прибрежный сельсовет	622	298	324	47,9	52,1
Сельское поселение Романовский сельсовет	652	326	326	50,0	50,0
Сельское поселение Табулгинский сельсовет	2905	2268	637	78,1	21,9
Сельское поселение Троицкий сельсовет	564	271	293	48,0	52,0
Сельское поселение Шипицынский сельсовет	649	311	338	47,9	52,1
Чулымский муниципальный район	23909	11298	12611	47,3	52,7
Городское население	11568	5379	6189	46,5	53,5
Сельское население	12341	5919	6422	48,0	52,0
Городское поселение город Чулым - городское население - г. Чулым (цмр)	11568	5379	6189	46,5	53,5
Сельское поселение Базовский сельсовет	1191	587	604	49,3	50,7
Сельское поселение Большеникольский сельсовет	653	316	337	48,4	51,6
Сельское поселение Воздвиженский сельсовет	697	338	359	48,5	51,5
Сельское поселение Иткульский сельсовет	1452	684	768	47,1	52,9
Сельское поселение Кабинетный сельсовет	1544	735	809	47,6	52,4
Сельское поселение Каякский сельсовет	640	314	326	49,1	50,9
Сельское поселение Кокосинский сельсовет	1065	497	568	46,7	53,3
Сельское поселение Куликовский сельсовет	718	353	365	49,2	50,8
Сельское поселение Осиновский сельсовет	551	281	270	51,0	49,0
Сельское поселение Пеньковский сельсовет	285	141	144	49,5	50,5
Сельское поселение Серебрянский сельсовет	1120	530	590	47,3	52,7
Сельское поселение Ужанихинский сельсовет	1782	840	942	47,1	52,9
Сельское поселение Чикманский сельсовет	643	303	340	47,1	52,9

	Мужчины и женщины	Мужчины	Женщины	В общей численности населения, процентов	
				мужчины	женщины
Омская область	1977665	913129	1064536	46,2	53,8
Городское население	1413226	643418	769808	45,5	54,5
Сельское население	564439	269711	294728	47,8	52,2
Городской округ город Омск - городское население - г. Омск	1154116	524780	629336	45,5	54,5
внутригородские округа					
Кировский	244533	110410	134123	45,2	54,8
Ленинский	200368	92684	107684	46,3	53,7
Октябрьский	172496	77975	94521	45,2	54,8
Советский	260516	119347	141169	45,8	54,2
Центральный	276203	124364	151839	45,0	55,0
Азовский немецкий национальный муниципальный район - сельское население	22925	10931	11994	47,7	52,3
Азовское сельское поселение	8158	3865	4293	47,4	52,6
село Азово (цмр)	5997	2820	3177	47,0	53,0
Александровское сельское поселение	2177	1043	1134	47,9	52,1
Березовское сельское поселение	2550	1204	1346	47,2	52,8
Гауфское сельское поселение	1212	579	633	47,8	52,2
Звонаревокутское сельское поселение	1923	941	982	48,9	51,1
Пришибское сельское поселение	1755	833	922	47,5	52,5
Сосновское сельское поселение	2859	1369	1490	47,9	52,1
Цветнопольское сельское поселение	2291	1097	1194	47,9	52,1
Большереченский муниципальный район	28486	13322	15164	46,8	53,2
Городское население	11271	5125	6146	45,5	54,5
Сельское население	17215	8197	9018	47,6	52,4
Большереченское городское поселение - городское население - пгт Большеречье рп (цмр)	11271	5125	6146	45,5	54,5
Евгашинское сельское поселение	2130	1030	1100	48,4	51,6
Ингалинское сельское поселение	1352	624	728	46,2	53,8
Красноярское сельское поселение	1527	707	820	46,3	53,7
Курносовское сельское поселение	1001	486	515	48,6	51,4
Могильно-Посельское сельское поселение	1757	857	900	48,8	51,2
Новологиновское сельское поселение	1494	718	776	48,1	51,9
Почкуевское сельское поселение	1294	617	677	47,7	52,3
Старокарасукское сельское поселение	1032	505	527	48,9	51,1
Такмыкское сельское поселение	1829	785	1044	42,9	57,1
Уленкульское сельское поселение	1065	537	528	50,4	49,6
Чебаклинское сельское поселение	993	501	492	50,5	49,5
Шипицынское сельское поселение	1741	830	911	47,7	52,3
Большеуковский муниципальный район - сельское население	8174	3897	4277	47,7	52,3
Аевское сельское поселение	1113	542	571	48,7	51,3
Белогривское сельское поселение	449	207	242	46,1	53,9
Большеуковское сельское поселение - село Большие Уки (цмр)	4157	1933	2224	46,5	53,5
Листвяжинское сельское поселение	126	65	61	51,6	48,4
Становское сельское поселение	536	264	272	49,3	50,7
Уралинское сельское поселение	350	183	167	52,3	47,7
Фирстовское сельское поселение	580	278	302	47,9	52,1



	Мужчины и женщины	Мужчины	Женщины	В общей численности населения, процентов	
				мужчины	женщины
Чебаклинское сельское поселение	433	221	212	51,0	49,0
Чернецовское сельское поселение	430	204	226	47,4	52,6
Горьковский муниципальный район	20807	9864	10943	47,4	52,6
Городское население	5369	2485	2884	46,3	53,7
Сельское население	15438	7379	8059	47,8	52,2
Горьковское городское поселение	5481	2547	2934	46,5	53,5
Городское население - пгт Горьковское рп (цмр)	5369	2485	2884	46,3	53,7
Сельское население	112	62	50	55,4	44,6
Алексеевское сельское поселение	2156	1016	1140	47,1	52,9
Астыровское сельское поселение	1366	667	699	48,8	51,2
Георгиевское сельское поселение	811	398	413	49,1	50,9
Краснополянское сельское поселение	1818	855	963	47,0	53,0
Лежанское сельское поселение	1389	668	721	48,1	51,9
Новопокровское сельское поселение	1405	678	727	48,3	51,7
Октябрьское сельское поселение	1639	746	893	45,5	54,5
Павлодаровское сельское поселение	961	477	484	49,6	50,4
Рощинское сельское поселение	646	310	336	48,0	52,0
Серебрянское сельское поселение	1264	602	662	47,6	52,4
Суховское сельское поселение	1871	900	971	48,1	51,9
Знаменский муниципальный район - сельское население	12427	5898	6529	47,5	52,5
Бутаковское сельское поселение	689	346	343	50,2	49,8
Завьяловское сельское поселение	1430	657	773	45,9	54,1
Знаменское сельское поселение - село Знаменское (цмр)	5878	2745	3133	46,7	53,3
Качуковское сельское поселение	690	353	337	51,2	48,8
Новоягодинское сельское поселение	1052	504	548	47,9	52,1
Семеновское сельское поселение	872	425	447	48,7	51,3
Чередовское сельское поселение	605	300	305	49,6	50,4
Шуховское сельское поселение	1211	568	643	46,9	53,1
Исилькульский муниципальный район	43424	20478	22946	47,2	52,8
Городское население	24482	11412	13070	46,6	53,4
Сельское население	18942	9066	9876	47,9	52,1
Исилькульское городское поселение - городское население - г. Исилькуль (цмр)	24482	11412	13070	46,6	53,4
Баррикадское сельское поселение	1425	683	742	47,9	52,1
Боевое сельское поселение	2757	1304	1453	47,3	52,7
Каскатское сельское поселение	663	345	318	52,0	48,0
Кухаревское сельское поселение	2257	1054	1203	46,7	53,3
Лесное сельское поселение	2525	1201	1324	47,6	52,4
Медвежинское сельское поселение	1259	602	657	47,8	52,2
Новорождественское сельское поселение	1804	885	919	49,1	50,9
Первотаровское сельское поселение	840	426	414	50,7	49,3
Солнцевское сельское поселение	2742	1293	1449	47,2	52,8
Украинское сельское поселение	2670	1273	1397	47,7	52,3

	Мужчины и женщины	Мужчины	Женщины	В общей численности населения, процентов	
				мужчины	женщины
Калачинский муниципальный район	41753	19299	22454	46,2	53,8
Городское население	23556	10595	12961	45,0	55,0
Сельское население	18197	8704	9493	47,8	52,2
Калачинское городское поселение - городское население - г. Калачинск (цмр)	23556	10595	12961	45,0	55,0
Великорусское сельское поселение	1204	580	624	48,2	51,8
Воскресенское сельское поселение	2932	1412	1520	48,2	51,8
Глуховское сельское поселение	1749	850	899	48,6	51,4
Ивановское сельское поселение	1633	783	850	47,9	52,1
Кабаньевское сельское поселение	898	434	464	48,3	51,7
Куликовское сельское поселение	2252	1071	1181	47,6	52,4
Лагушинское сельское поселение	631	302	329	47,9	52,1
Орловское сельское поселение	727	343	384	47,2	52,8
Осокинское сельское поселение	2149	1007	1142	46,9	53,1
Репинское сельское поселение	1335	650	685	48,7	51,3
Сорочинское сельское поселение	2003	948	1055	47,3	52,7
Царицынское сельское поселение	684	324	360	47,4	52,6
Колосовский муниципальный район - сельское население	12803	6014	6789	47,0	53,0
Бражниковское сельское поселение	694	324	370	46,7	53,3
Колосовское сельское поселение село Колосовка (цмр)	5520	2570	2950	46,6	53,4
Корсинское сельское поселение	377	184	193	48,8	51,2
Кутырлинское сельское поселение	1226	573	653	46,7	53,3
Крайчиковское сельское поселение	865	407	458	47,1	52,9
Ламановское сельское поселение	766	356	410	46,5	53,5
Новологиновское сельское поселение	526	244	282	46,4	53,6
Строкинское сельское поселение	1117	541	576	48,4	51,6
Таскатлинское сельское поселение	452	215	237	47,6	52,4
Талбакульское сельское поселение	442	202	240	45,7	54,3
Чапаевское сельское поселение	818	398	420	48,7	51,3
Кормиловский муниципальный район	24726	11643	13083	47,1	52,9
Городское население	9616	4371	5245	45,5	54,5
Сельское население	15110	7272	7838	48,1	51,9
Кормиловское городское поселение - городское население - пгт Кормиловка рп (цмр)	9616	4371	5245	45,5	54,5
Алексеевское сельское поселение	1530	741	789	48,4	51,6
Борчанское сельское поселение	1250	620	630	49,6	50,4
Георгиевское сельское поселение	1673	815	858	48,7	51,3
Михайловское сельское поселение	1257	598	659	47,6	52,4
Некрасовское сельское поселение	1522	729	793	47,9	52,1
Новосельское сельское поселение	1243	581	662	46,7	53,3
Победительское сельское поселение	1583	728	855	46,0	54,0
Сыропятское сельское поселение	1587	749	838	47,2	52,8
Черниговское сельское поселение	1685	819	866	48,6	51,4
Юрьевское сельское поселение	1780	892	888	50,1	49,9

	Мужчины и женщины	Мужчины	Женщины	В общей численности населения, процентов	
				мужчины	женщины
Крутинский муниципальный район	17408	8206	9202	47,1	52,9
Городское население	7333	3354	3979	45,7	54,3
Сельское население	10075	4852	5223	48,2	51,8
Крутинское городское поселение	7798	3569	4229	45,8	54,2
Городское население - пгт Крутинка рп (цмр)	7333	3354	3979	45,7	54,3
Сельское население	465	215	250	46,2	53,8
Зиминское сельское поселение	1409	663	746	47,1	52,9
Китерминское сельское поселение	965	480	485	49,7	50,3
Новокарасукское сельское поселение	1660	819	841	49,3	50,7
Оглухинское сельское поселение	1556	742	814	47,7	52,3
Пановское сельское поселение	1104	536	568	48,6	51,4
Рыжковское сельское поселение	546	266	280	48,7	51,3
Толоконцевское сельское поселение	412	204	208	49,5	50,5
Шипуновское сельское поселение	979	475	504	48,5	51,5
Яманское сельское поселение	979	452	527	46,2	53,8
Любинский муниципальный район	37735	17819	19916	47,2	52,8
Городское население	15364	6883	8481	44,8	55,2
Сельское население	22371	10936	11435	48,9	51,1
Любинское городское поселение	10261	4575	5686	44,6	55,4
Городское население - пгт Любинский рп (цмр)	10231	4562	5669	44,6	55,4
Сельское население	30	13	17	43,3	56,7
Красноярское городское поселение - городское население - пгт Красный Яр рп	5133	2321	2812	45,2	54,8
Алексеевское сельское поселение	2319	1307	1012	56,4	43,6
Боголюбовское сельское поселение	955	465	490	48,7	51,3
Большаковское сельское поселение	1155	554	601	48,0	52,0
Веселопольское сельское поселение	812	380	432	46,8	53,2
Замелетеновское сельское поселение	1540	747	793	48,5	51,5
Казанское сельское поселение	1626	797	829	49,0	51,0
Камышловское сельское поселение	2183	1057	1126	48,4	51,6
Любино-Малоросское сельское поселение	2008	973	1035	48,5	51,5
Новоархангельское сельское поселение	1359	631	728	46,4	53,6
Новокиевское сельское поселение	1097	526	571	47,9	52,1
Пролетарское сельское поселение	720	350	370	48,6	51,4
Протопоповское сельское поселение	1036	503	533	48,6	51,4
Северо-Любинское сельское поселение	1693	797	896	47,1	52,9
Тавричанское сельское поселение	672	321	351	47,8	52,2
Увало-Ядринское сельское поселение	999	473	526	47,3	52,7
Центрально-Любинское сельское поселение	1485	714	771	48,1	51,9
Южно-Любинское сельское поселение	682	328	354	48,1	51,9
Марьяновский муниципальный район	27595	12989	14606	47,1	52,9
Городское население	8630	4011	4619	46,5	53,5
Сельское население	18965	8978	9987	47,3	52,7
Марьяновское городское поселение - городское население - пгт Марьяновка рп (цмр)	8630	4011	4619	46,5	53,5
Боголюбовское сельское поселение	2169	1043	1126	48,1	51,9

	Мужчины и женщины	Мужчины	Женщины	В общей численности населения, процентов	
				мужчины	женщины
Васильевское сельское поселение	3540	1674	1866	47,3	52,7
Грибановское сельское поселение	2739	1292	1447	47,2	52,8
Заринское сельское поселение	1236	590	646	47,7	52,3
Москаленское сельское поселение	3961	1875	2086	47,3	52,7
Орловское сельское поселение	1731	810	921	46,8	53,2
Пикетинское сельское поселение	833	367	466	44,1	55,9
Степнинское сельское поселение	1026	475	551	46,3	53,7
Шараповское сельское поселение	1730	852	878	49,2	50,8
Москаленский муниципальный район	28968	13709	15259	47,3	52,7
Городское население	9306	4280	5026	46,0	54,0
Сельское население	19662	9429	10233	48,0	52,0
Москаленское городское поселение	9712	4480	5232	46,1	53,9
Городское население - пгт Москаленки рп (цмр)	9306	4280	5026	46,0	54,0
Сельское население	406	200	206	49,3	50,7
Алексеевское сельское поселение	1484	705	779	47,5	52,5
Гвоздевское сельское поселение	716	344	372	48,0	52,0
Екатериновское сельское поселение	2917	1415	1502	48,5	51,5
Звездинское сельское поселение	1736	806	930	46,4	53,6
Ивановское сельское поселение	1100	522	578	47,5	52,5
Ильичевское сельское поселение	1310	658	652	50,2	49,8
Краснознаменское сельское поселение	907	437	470	48,2	51,8
Новоцарицынское сельское поселение	2427	1189	1238	49,0	51,0
Роднодолинское сельское поселение	1928	909	1019	47,1	52,9
Тумановское сельское поселение	1023	494	529	48,3	51,7
Шевченковское сельское поселение	1220	590	630	48,4	51,6
Элитовское сельское поселение	2488	1160	1328	46,6	53,4
Муромцевский муниципальный район	23795	11179	12616	47,0	53,0
Городское население	10776	4983	5793	46,2	53,8
Сельское население	13019	6196	6823	47,6	52,4
Муромцевское городское поселение	11161	5173	5988	46,3	53,7
Городское население - пгт Муромцево рп (цмр)	10776	4983	5793	46,2	53,8
Сельское население	385	190	195	49,4	50,6
Артынское сельское поселение	1525	720	805	47,2	52,8
Бергамаское сельское поселение	1816	871	945	48,0	52,0
Гуровское сельское поселение	760	358	402	47,1	52,9
Камышино-Курское сельское поселение	1309	610	699	46,6	53,4
Карбызинское сельское поселение	443	216	227	48,8	51,2
Кондратьевское сельское поселение	668	319	349	47,8	52,2
Костинское сельское поселение	947	443	504	46,8	53,2
Курганское сельское поселение	337	153	184	45,4	54,6
Моховское сельское поселение	822	366	456	44,5	55,5
Мысовское сельское поселение	1291	627	664	48,6	51,4
Низовское сельское поселение	1214	582	632	47,9	52,1
Пореченское сельское поселение	432	210	222	48,6	51,4

	Мужчины и женщины	Мужчины	Женщины	В общей численности населения, процентов	
				мужчины	женщины
Рязанское сельское поселение	621	311	310	50,1	49,9
Ушаковское сельское поселение	449	220	229	49,0	51,0
Называевский муниципальный район	23987	11321	12666	47,2	52,8
Городское население	11615	5287	6328	45,5	54,5
Сельское население	12372	6034	6338	48,8	51,2
Называевское городское поселение - городское население - г. Называевск (цмр)	11615	5287	6328	45,5	54,5
Богодуховское сельское поселение	460	231	229	50,2	49,8
Большепесчанское сельское поселение	992	468	524	47,2	52,8
Большесафонинское сельское поселение	816	405	411	49,6	50,4
Жирновское сельское поселение	1068	502	566	47,0	53,0
Искровское сельское поселение	635	298	337	46,9	53,1
Кисляковское сельское поселение	644	318	326	49,4	50,6
Князевское сельское поселение	1015	501	514	49,4	50,6
Лорис-Меликовское сельское поселение	651	316	335	48,5	51,5
Мангутское сельское поселение	1417	684	733	48,3	51,7
Муравьевское сельское поселение	628	313	315	49,8	50,2
Налимовское сельское поселение	481	243	238	50,5	49,5
Покровское сельское поселение	1189	582	607	48,9	51,1
Старинское сельское поселение	448	215	233	48,0	52,0
Утинское сельское поселение	838	408	430	48,7	51,3
Черемновское сельское поселение	1090	550	540	50,5	49,5
Нижнеомский муниципальный район - сельское население	15826	7527	8299	47,6	52,4
Антоновское сельское поселение	910	428	482	47,0	53,0
Глухониколаевское сельское поселение	748	381	367	50,9	49,1
Нижнеомское сельское поселение	5423	2525	2898	46,6	53,4
село Нижняя Омка (цмр)	4821	2231	2590	46,3	53,7
Новотроицкое сельское поселение	789	386	403	48,9	51,1
Паутовское сельское поселение	982	478	504	48,7	51,3
Ситниковское сельское поселение	1135	529	606	46,6	53,4
Смирновское сельское поселение	892	419	473	47,0	53,0
Соловецкое сельское поселение	1028	484	544	47,1	52,9
Старомалиновское сельское поселение	1375	659	716	47,9	52,1
Хомутинское сельское поселение	1375	675	700	49,1	50,9
Хортицкое сельское поселение	1169	563	606	48,2	51,8
Нововаршавский муниципальный район	24450	11508	12942	47,1	52,9
Городское население	9527	4434	5093	46,5	53,5
Сельское население	14923	7074	7849	47,4	52,6
Нововаршавское городское поселение	6297	2909	3388	46,2	53,8
Городское население - пгт Нововаршавка рп (цмр)	5890	2707	3183	46,0	54,0
Сельское население	407	202	205	49,6	50,4
Большегривское городское поселение - городское население - пгт Большегривское рп	3637	1727	1910	47,5	52,5
Бобринское сельское поселение	1200	571	629	47,6	52,4
Ермаковское сельское поселение	2504	1212	1292	48,4	51,6
Зареченское сельское поселение	1378	649	729	47,1	52,9

	Мужчины и женщины	Мужчины	Женщины	В общей численности населения, процентов	
				мужчины	женщины
Изумруднинское сельское поселение	1052	495	557	47,1	52,9
Новороссийское сельское поселение	1317	637	680	48,4	51,6
Победовское сельское поселение	2106	969	1137	46,0	54,0
Русановское сельское поселение	1410	664	746	47,1	52,9
Славянское сельское поселение	2101	983	1118	46,8	53,2
Черлакское сельское поселение	1448	692	756	47,8	52,2
Одесский муниципальный район - сельское население	17422	8210	9212	47,1	52,9
Белостокское сельское поселение	1002	453	549	45,2	54,8
Благодаровское сельское поселение	889	427	462	48,0	52,0
Буняковское сельское поселение	1013	483	530	47,7	52,3
Ганновское сельское поселение	790	374	416	47,3	52,7
Желанновское сельское поселение	2051	1004	1047	49,0	51,0
Лукьяновское сельское поселение	2757	1303	1454	47,3	52,7
Одесское сельское поселение	6332	2915	3417	46,0	54,0
село Одесское (цмр)	6148	2826	3322	46,0	54,0
Ореховское сельское поселение	1499	722	777	48,2	51,8
Побочинское сельское поселение	1089	529	560	48,6	51,4
Оконешниковский муниципальный район	14791	7033	7758	47,5	52,5
Городское население	5205	2412	2793	46,3	53,7
Сельское население	9586	4621	4965	48,2	51,8
Оконешниковское городское поселение	5412	2517	2895	46,5	53,5
Городское население - пгт Оконешниково рп (цмр)	5205	2412	2793	46,3	53,7
Сельское население	207	105	102	50,7	49,3
Андреевское сельское поселение	896	432	464	48,2	51,8
Золотонивское сельское поселение	1813	875	938	48,3	51,7
Красовское сельское поселение	759	367	392	48,4	51,6
Крестинское сельское поселение	995	497	498	49,9	50,1
Куломзинское сельское поселение	711	340	371	47,8	52,2
Любимовское сельское поселение	1857	892	965	48,0	52,0
Сергеевское сельское поселение	1061	508	553	47,9	52,1
Чистовское сельское поселение	1287	605	682	47,0	53,0
Омский муниципальный район	94086	44478	49608	47,3	52,7
Городское население	1681	753	928	44,8	55,2
Сельское население	92405	43725	48680	47,3	52,7
Чернолучинское городское поселение - городское население - пгт Чернолучинский дп	1681	753	928	44,8	55,2
Андреевское сельское поселение	2541	1068	1473	42,0	58,0
Ачаирское сельское поселение	3531	1644	1887	46,6	53,4
Богословское сельское поселение	4561	2196	2365	48,1	51,9
Дружинское сельское поселение	7519	3610	3909	48,0	52,0
Иртышское сельское поселение	3547	1666	1881	47,0	53,0
Калининское сельское поселение	2121	1009	1112	47,6	52,4
Ключевское сельское поселение	5061	2338	2723	46,2	53,8
Комсомольское сельское поселение	3346	1564	1782	46,7	53,3
Красноярское сельское поселение	5349	2501	2848	46,8	53,2
Лузинское сельское поселение	12723	5908	6815	46,4	53,6



	Мужчины и женщины	Мужчины	Женщины	В общей численности населения, процентов	
				мужчины	женщины
Магистральное сельское поселение	2755	1340	1415	48,6	51,4
Морозовское сельское поселение	4086	1959	2127	47,9	52,1
Надеждинское сельское поселение	2537	1299	1238	51,2	48,8
Новоомское сельское поселение	5846	2741	3105	46,9	53,1
Новотроицкое сельское поселение	1848	871	977	47,1	52,9
Омское сельское поселение	2158	1027	1131	47,6	52,4
Петровское сельское поселение	2938	1428	1510	48,6	51,4
Покровское сельское поселение	1848	846	1002	45,8	54,2
Пушкинское сельское поселение	3538	1794	1744	50,7	49,3
Ростовкинское сельское поселение - поселок Ростовка (цмр)	5468	2542	2926	46,5	53,5
Троицкое сельское поселение	4298	2038	2260	47,4	52,6
Розовское сельское поселение	2563	1236	1327	48,2	51,8
Усть-Заостровское сельское поселение	2223	1100	1123	49,5	50,5
Павлоградский муниципальный район	20034	9386	10648	46,9	53,1
Городское население	7582	3370	4212	44,4	55,6
Сельское население	12452	6016	6436	48,3	51,7
Павлоградское городское поселение - городское население - пгт Павлоградка рп (цмр)	7582	3370	4212	44,4	55,6
Богодуховское сельское поселение	1014	509	505	50,2	49,8
Логоновское сельское поселение	1505	704	801	46,8	53,2
Милоградское сельское поселение	843	409	434	48,5	51,5
Нивское сельское поселение	1272	635	637	49,9	50,1
Новоуральское сельское поселение	1185	579	606	48,9	51,1
Тихвинское сельское поселение	1418	676	742	47,7	52,3
Хорошковское сельское поселение	1809	854	955	47,2	52,8
Южное сельское поселение	2001	983	1018	49,1	50,9
Юрьевское сельское поселение	1405	667	738	47,5	52,5
Полтавский муниципальный район	21772	10350	11422	47,5	52,5
Городское население	7042	3283	3759	46,6	53,4
Сельское население	14730	7067	7663	48,0	52,0
Полтавское городское поселение	7075	3300	3775	46,6	53,4
Городское население - пгт Полтавка рп (цмр)	7042	3283	3759	46,6	53,4
Сельское население	33	17	16	51,5	48,5
Вольновское сельское поселение	2187	1046	1141	47,8	52,2
Воронцовское сельское поселение	1815	910	905	50,1	49,9
Ворошиловское сельское поселение	1906	921	985	48,3	51,7
Еремеевское сельское поселение	1958	931	1027	47,5	52,5
Красногорское сельское поселение	1439	693	746	48,2	51,8
Новоильиновское сельское поселение	1493	704	789	47,2	52,8
Ольгинское сельское поселение	2177	1026	1151	47,1	52,9
Соловьевское сельское поселение	1722	819	903	47,6	52,4
Русско-Полянский муниципальный район	19333	8988	10345	46,5	53,5
Городское население	5922	2657	3265	44,9	55,1
Сельское население	13411	6331	7080	47,2	52,8

	Мужчины и женщины	Мужчины	Женщины	В общей численности населения, процентов	
				мужчины	женщины
Русско-Полянское городское поселение	6173	2770	3403	44,9	55,1
Городское население - пгт Русская Поляна рп (цмр)	5922	2657	3265	44,9	55,1
Сельское население	251	113	138	45,0	55,0
Алаботинское сельское поселение	1539	755	784	49,1	50,9
Добровольское сельское поселение	951	452	499	47,5	52,5
Калининское сельское поселение	1193	552	641	46,3	53,7
Новосанжаровское сельское поселение	1125	524	601	46,6	53,4
Розовское сельское поселение	1667	769	898	46,1	53,9
Сибирское сельское поселение	1311	623	688	47,5	52,5
Солнечное сельское поселение	1590	732	858	46,0	54,0
Хлебодаровское сельское поселение	1244	606	638	48,7	51,3
Цветочинское сельское поселение	1218	580	638	47,6	52,4
Целинное сельское поселение	1322	625	697	47,3	52,7
Саргатский муниципальный район	20014	9391	10623	46,9	53,1
Городское население	8157	3696	4461	45,3	54,7
Сельское население	11857	5695	6162	48,0	52,0
Саргатское городское поселение	8556	3885	4671	45,4	54,6
Городское население - пгт Саргатское рп (цмр)	8157	3696	4461	45,3	54,7
Сельское население	399	189	210	47,4	52,6
Андреевское сельское поселение	1940	932	1008	48,0	52,0
Баженовское сельское поселение	1774	853	921	48,1	51,9
Верблюженское сельское поселение	1150	538	612	46,8	53,2
Нижнеиртышское сельское поселение	1484	678	806	45,7	54,3
Новотроицкое сельское поселение	1809	878	931	48,5	51,5
Увалобитинское сельское поселение	915	464	451	50,7	49,3
Хохловское сельское поселение	1244	601	643	48,3	51,7
Щербакинское сельское поселение	1142	562	580	49,2	50,8
Седельниковский муниципальный район - сельское население	10943	5214	5729	47,6	52,4
Бакинское сельское поселение	242	118	124	48,8	51,2
Голубовское сельское поселение	746	351	395	47,1	52,9
Евлантьевское сельское поселение	593	303	290	51,1	48,9
Ельничное сельское поселение	312	157	155	50,3	49,7
Кейзесское сельское поселение	1212	582	630	48,0	52,0
Кукарское сельское поселение	630	299	331	47,5	52,5
Новоуйское сельское поселение	552	262	290	47,5	52,5
Рагозинское сельское поселение	499	253	246	50,7	49,3
Саратовское сельское поселение	182	91	91	50,0	50,0
Седельниковское сельское поселение	5590	2610	2980	46,7	53,3
село Седельниково (цмр)	5316	2478	2838	46,6	53,4
Унарское сельское поселение	385	188	197	48,8	51,2
Таврический муниципальный район	36458	17221	19237	47,2	52,8
Городское население	13141	6255	6886	47,6	52,4
Сельское население	23317	10966	12351	47,0	53,0

	Мужчины и женщины	Мужчины	Женщины	В общей численности населения, процентов	
				мужчины	женщины
Таврическое городское поселение	13800	6561	7239	47,5	52,5
Городское население - пгт Таврическое рп (цмр)	13141	6255	6886	47,6	52,4
Сельское население	659	306	353	46,4	53,6
Карповское сельское поселение	1571	722	849	46,0	54,0
Ленинское сельское поселение	2162	1020	1142	47,2	52,8
Луговское сельское поселение	1431	693	738	48,4	51,6
Любомировское сельское поселение	1966	938	1028	47,7	52,3
Неверовское сельское поселение	2008	958	1050	47,7	52,3
Новоуральское сельское поселение	3561	1674	1887	47,0	53,0
Прииртышское сельское поселение	1523	715	808	46,9	53,1
Пристанское сельское поселение	2489	1178	1311	47,3	52,7
Сосновское сельское поселение	3940	1803	2137	45,8	54,2
Харламовское сельское поселение	2007	959	1048	47,8	52,2
Тарский муниципальный район	46650	21826	24824	46,8	53,2
Городское население	27318	12350	14968	45,2	54,8
Сельское население	19332	9476	9856	49,0	51,0
Тарское городское поселение	27408	12389	15019	45,2	54,8
Городское население - г. Тара (цмр)	27318	12350	14968	45,2	54,8
Сельское население	90	39	51	43,3	56,7
Атирское сельское поселение	1093	542	551	49,6	50,4
Больше-Туралинское сельское поселение	799	393	406	49,2	50,8
Васисское сельское поселение	618	312	306	50,5	49,5
Вставское сельское поселение	555	272	283	49,0	51,0
Егоровское сельское поселение	446	229	217	51,3	48,7
Екатерининское сельское поселение	2319	1105	1214	47,6	52,4
Ермаковское сельское поселение	572	278	294	48,6	51,4
Заливинское сельское поселение	1522	743	779	48,8	51,2
Имшегальское сельское поселение	324	160	164	49,4	50,6
Литковское сельское поселение	479	256	223	53,4	46,6
Ложниковское сельское поселение	950	448	502	47,2	52,8
Мартюшевское сельское поселение	1131	576	555	50,9	49,1
Междуреченское сельское поселение	1666	807	859	48,4	51,6
Нагорно-Ивановское сельское поселение	455	221	234	48,6	51,4
Орловское сельское поселение	679	342	337	50,4	49,6
Пологрудовское сельское поселение	1710	851	859	49,8	50,2
Самсоновское сельское поселение	1274	633	641	49,7	50,3
Соускановское сельское поселение	294	141	153	48,0	52,0
Усть-Тарское сельское поселение	356	169	187	47,5	52,5
Чекрушанское сельское поселение	1018	498	520	48,9	51,1
Черняевское сельское поселение	982	461	521	46,9	53,1
Тевризский муниципальный район	15485	7607	7878	49,1	50,9
Городское население	6986	3332	3654	47,7	52,3
Сельское население	8499	4275	4224	50,3	49,7

	Мужчины и женщины	Мужчины	Женщины	В общей численности населения, процентов	
				мужчины	женщины
Тевризское городское поселение	7215	3444	3771	47,7	52,3
Городское население - пгт Тевриз рп (цмр)	6986	3332	3654	47,7	52,3
Сельское население	229	112	117	48,9	51,1
Александровское сельское поселение	150	85	65	56,7	43,3
Бакшеевское сельское поселение	1068	508	560	47,6	52,4
Белоярское сельское поселение	880	432	448	49,1	50,9
Бородинское сельское поселение	475	249	226	52,4	47,6
Екатерининское сельское поселение	370	203	167	54,9	45,1
Ермиловское сельское поселение	192	101	91	52,6	47,4
Журавлевское сельское поселение	395	194	201	49,1	50,9
Иваново-Мысское сельское поселение	875	438	437	50,1	49,9
Кипское сельское поселение	738	368	370	49,9	50,1
Кузнецовское сельское поселение	285	144	141	50,5	49,5
Петелинское сельское поселение	752	396	356	52,7	47,3
Петровское сельское поселение	1071	540	531	50,4	49,6
Утьминское сельское поселение	1019	505	514	49,6	50,4
Тюкалинский муниципальный район	26106	12306	13800	47,1	52,9
Городское население	11275	5102	6173	45,3	54,7
Сельское население	14831	7204	7627	48,6	51,4
Тюкалинское городское поселение - городское население - г. Тюкалинск (цмр)	11275	5102	6173	45,3	54,7
Атрачинское сельское поселение	1364	634	730	46,5	53,5
Бекишевское сельское поселение	1071	516	555	48,2	51,8
Белоглазовское сельское поселение	651	341	310	52,4	47,6
Валуевское сельское поселение	926	445	481	48,1	51,9
Кабырдакское сельское поселение	1014	492	522	48,5	51,5
Коршуновское сельское поселение	791	391	400	49,4	50,6
Красноусовское сельское поселение	1042	491	551	47,1	52,9
Малиновское сельское поселение	753	364	389	48,3	51,7
Нагибинское сельское поселение	872	411	461	47,1	52,9
Никольское сельское поселение	629	310	319	49,3	50,7
Новокошкульское сельское поселение	1017	501	516	49,3	50,7
Октябрьское сельское поселение	1193	581	612	48,7	51,3
Сажинское сельское поселение	799	372	427	46,6	53,4
Старосолдатское сельское поселение	1045	507	538	48,5	51,5
Троицкое сельское поселение	700	356	344	50,9	49,1
Хуторское сельское поселение	964	492	472	51,0	49,0
Усть-Ишимский муниципальный район - сельское население	13480	6493	6987	48,2	51,8
Большебичинское сельское поселение	1548	751	797	48,5	51,5
Большетавинское сельское поселение	380	190	190	50,0	50,0
Большетебендинское сельское поселение	261	128	133	49,0	51,0
Кайсинское сельское поселение	259	126	133	48,6	51,4
Загваздинское сельское поселение	836	415	421	49,6	50,4
Кайлинское сельское поселение	395	193	202	48,9	51,1
Никольское сельское поселение	424	209	215	49,3	50,7
Ореховское сельское поселение	512	244	268	47,7	52,3

	Мужчины и женщины	Мужчины	Женщины	В общей численности населения, процентов	
				мужчины	женщины
Пановское сельское поселение	1251	627	624	50,1	49,9
Слободчиковское сельское поселение	356	184	172	51,7	48,3
Усть-Ишимское сельское поселение	5738	2656	3082	46,3	53,7
село Усть-Ишим (цмр)	4802	2195	2607	45,7	54,3
Утускунское сельское поселение	803	393	410	48,9	51,1
Ярковское сельское поселение	717	377	340	52,6	47,4
Черлакский муниципальный район	30344	14131	16213	46,6	53,4
Городское население	10980	5013	5967	45,7	54,3
Сельское население	19364	9118	10246	47,1	52,9
Черлакское городское поселение - городское население - пгт Черлак рп (цмр)	10980	5013	5967	45,7	54,3
Большеатмасское сельское поселение	2716	1261	1455	46,4	53,6
Елизаветинское сельское поселение	2286	1088	1198	47,6	52,4
Иртышское сельское поселение	3533	1650	1883	46,7	53,3
Краснооктябрьское сельское поселение	1805	874	931	48,4	51,6
Курумбельское сельское поселение	367	174	193	47,4	52,6
Медетское сельское поселение	366	170	196	46,4	53,6
Николаевское сельское поселение	1284	602	682	46,9	53,1
Солянское сельское поселение	3090	1467	1623	47,5	52,5
Татарское сельское поселение	2151	1011	1140	47,0	53,0
Южно-Подольское сельское поселение	1766	821	945	46,5	53,5
Шербакульский муниципальный район	21342	10111	11231	47,4	52,6
Городское население	6976	3195	3781	45,8	54,2
Сельское население	14366	6916	7450	48,1	51,9
Шербакульское городское поселение - городское население - пгт Шербакуль рп (цмр)	6976	3195	3781	45,8	54,2
Александровское сельское поселение	1418	653	765	46,1	53,9
Бабежское сельское поселение	925	436	489	47,1	52,9
Борисовское сельское поселение	1859	894	965	48,1	51,9
Екатеринославское сельское поселение	2383	1151	1232	48,3	51,7
Изюмовское сельское поселение	1829	898	931	49,1	50,9
Красноярское сельское поселение	1777	857	920	48,2	51,8
Кутузовское сельское поселение	1459	719	740	49,3	50,7
Максимовское сельское поселение	1277	601	676	47,1	52,9
Славянское сельское поселение	1439	707	732	49,1	50,9
Томская область	1047394	492012	555382	47,0	53,0
Городское население	735667	342744	392923	46,6	53,4
Сельское население	311727	149268	162459	47,9	52,1
Городской округ "Город Томск"	546049	253445	292604	46,4	53,6
Городское население – г. Томск	524669	243609	281060	46,4	53,6
внутригородские районы					
Кировский	128591	60888	67703	47,4	52,6
Ленинский	123940	57166	66774	46,1	53,9
Октябрьский	159157	74045	85112	46,5	53,5
Советский	112981	51510	61471	45,6	54,4
Сельское население	21380	9836	11544	46,0	54,0

	Мужчины и женщины	Мужчины	Женщины	В общей численности населения, процентов	
				мужчины	женщины
Городской округ "Город Кедровый"	3948	1938	2010	49,1	50,9
Городское население – г. Кедровый	2451	1177	1274	48,0	52,0
Сельское население	1497	761	736	50,8	49,2
Городской округ "Город Северск"	115331	53393	61938	46,3	53,7
Городское население – г. Северск	108590	50204	58386	46,2	53,8
Сельское население	6741	3189	3552	47,3	52,7
Городской округ "Город Стрежевой" - городское население - г. Стрежевой	42219	20464	21755	48,5	51,5
Александровский муниципальный район - сельское население	8686	4215	4471	48,5	51,5
Александровское сельское поселение	7311	3500	3811	47,9	52,1
село Александровское (цмр)	7211	3444	3767	47,8	52,2
Лукашкин-Ярское сельское поселение	413	221	192	53,5	46,5
Назинское сельское поселение	403	212	191	52,6	47,4
Новоникольское сельское поселение	252	128	124	50,8	49,2
Октябрьское сельское поселение	194	98	96	50,5	49,5
Северное сельское поселение	113	56	57	49,6	50,4
Асиновский муниципальный район	36459	17756	18703	48,7	51,3
Городское население	25618	12453	13165	48,6	51,4
Сельское население	10841	5303	5538	48,9	51,1
Асиновское городское поселение - городское население - г. Асино (цмр)	25618	12453	13165	48,6	51,4
Батуринское сельское поселение	2077	1014	1063	48,8	51,2
Большедороховское сельское поселение	1117	548	569	49,1	50,9
Новиковское сельское поселение	1386	668	718	48,2	51,8
Новокусовское сельское поселение	2270	1077	1193	47,4	52,6
Новониколаевское сельское поселение	2537	1255	1282	49,5	50,5
Ягодное сельское поселение	1454	741	713	51,0	49,0
Бакcharский муниципальный район - сельское население	13419	6564	6855	48,9	51,1
Бакcharское сельское поселение	7289	3502	3787	48,0	52,0
село Бакchar (цмр)	6128	2903	3225	47,4	52,6
Вавиловское сельское поселение	723	374	349	51,7	48,3
Высокоярское сельское поселение	1601	779	822	48,7	51,3
Парбигское сельское поселение	2412	1209	1203	50,1	49,9
Плотниковское сельское поселение	714	356	358	49,9	50,1
Портниковское сельское поселение	680	344	336	50,6	49,4
Верхнекетский муниципальный район	17052	8281	8771	48,6	51,4
Городское население	7996	3790	4206	47,4	52,6
Сельское население	9056	4491	4565	49,6	50,4
Белоярское городское поселение	8111	3845	4266	47,4	52,6
Городское население - пгт Белый Яр рп (цмр)	7996	3790	4206	47,4	52,6
Сельское население	115	55	60	47,8	52,2
Катайгинское сельское поселение	1590	809	781	50,9	49,1
Клюквинское сельское поселение	1462	728	734	49,8	50,2
Макзырское сельское поселение	553	289	264	52,3	47,7
Орловское сельское поселение	614	313	301	51,0	49,0
Палочкинское сельское поселение	374	195	179	52,1	47,9

	Мужчины и женщины	Мужчины	Женщины	В общей численности населения, процентов	
				мужчины	женщины
Сайгинское сельское поселение	991	447	544	45,1	54,9
Степановское сельское поселение	2348	1149	1199	48,9	51,1
Ягоднинское сельское поселение	1009	506	503	50,1	49,9
Межселенная территория - сельское население	-	-	-	-	-
Зырянский муниципальный район - сельское население	13179	6188	6991	47,0	53,0
Высоковское сельское поселение	1010	495	515	49,0	51,0
Дубровское сельское поселение	776	367	409	47,3	52,7
Зырянское сельское поселение	8837	4083	4754	46,2	53,8
село Зырянское (цпр)	5632	2574	3058	45,7	54,3
Михайловское сельское поселение	1286	624	662	48,5	51,5
Чердатское сельское поселение	1270	619	651	48,7	51,3
Каргасокский муниципальный район - сельское население	21814	10614	11200	48,7	51,3
Вертикосское сельское поселение	611	306	305	50,1	49,9
Каргасокское сельское поселение	12021	5648	6373	47,0	53,0
село Каргасок (цпр)	8127	3783	4344	46,5	53,5
Киндальское сельское поселение	227	127	100	55,9	44,1
Нововасюганское сельское поселение	2356	1182	1174	50,2	49,8
Новоюгинское сельское поселение	1354	679	675	50,1	49,9
Сосновское сельское поселение	425	220	205	51,8	48,2
Средневасюганское сельское поселение	2140	1066	1074	49,8	50,2
Среднетымское сельское поселение	809	427	382	52,8	47,2
Тевризское сельское поселение	226	128	98	56,6	43,4
Толпаровское сельское поселение	605	296	309	48,9	51,1
Тымское сельское поселение	286	144	142	50,3	49,7
Усть-Тымское сельское поселение	460	232	228	50,4	49,6
Усть-Чижапское сельское поселение	287	154	133	53,7	46,3
Межселенная территория - сельское население	7	5	2	71,4	28,6
Кожевниковский муниципальный район - сельское население	20967	10026	10941	47,8	52,2
Вороновское сельское поселение	2118	1023	1095	48,3	51,7
Кожевниковское сельское поселение	8548	4019	4529	47,0	53,0
село Кожевниково (цпр)	8174	3843	4331	47,0	53,0
Малиновское сельское поселение	1429	687	742	48,1	51,9
Новопокровское сельское поселение	1244	611	633	49,1	50,9
Песочнодубровское сельское поселение	1564	767	797	49,0	51,0
Староювалинское сельское поселение	2760	1327	1433	48,1	51,9
Уртамское сельское поселение	1285	625	660	48,6	51,4
Чилинское сельское поселение	2019	967	1052	47,9	52,1
Колпашевский муниципальный район	41183	19219	21964	46,7	53,3
Городское население	24124	11047	13077	45,8	54,2
Сельское население	17059	8172	8887	47,9	52,1
Колпашевское городское поселение	32001	14699	17302	45,9	54,1
Городское население - г. Колпашево (цпр)	24124	11047	13077	45,8	54,2
Сельское население	7877	3652	4225	46,4	53,6
Дальненское сельское поселение	383	191	192	49,9	50,1
Инкинское сельское поселение	826	398	428	48,2	51,8

	Мужчины и женщины	Мужчины	Женщины	В общей численности населения, процентов	
				мужчины	женщины
Копыловское сельское поселение	502	238	264	47,4	52,6
Национальное Иванкинское сельское поселение	111	61	50	55,0	45,0
Новогорненское сельское поселение	561	290	271	51,7	48,3
Новоселовское сельское поселение	1775	867	908	48,8	51,2
Саровское сельское поселение	1412	712	700	50,4	49,6
Чажемтовское сельское поселение	3612	1763	1849	48,8	51,2
Кривошеинский муниципальный район - сельское население	13285	6265	7020	47,2	52,8
Володинское сельское поселение	1382	654	728	47,3	52,7
Иштанское сельское поселение	865	424	441	49,0	51,0
Красноярское сельское поселение	2474	1153	1321	46,6	53,4
Кривошеинское сельское поселение	6044	2827	3217	46,8	53,2
село Кривошеино (цпр)	5469	2534	2935	46,3	53,7
Новокривошеинское сельское поселение	945	457	488	48,4	51,6
Петровское сельское поселение	628	308	320	49,0	51,0
Пудовское сельское поселение	947	442	505	46,7	53,3
Молчановский муниципальный район - сельское население	13446	6333	7113	47,1	52,9
Могочинское сельское поселение	3227	1532	1695	47,5	52,5
Молчановское сельское поселение	6441	2993	3448	46,5	53,5
село Молчаново (цпр)	5746	2653	3093	46,2	53,8
Наргинское сельское поселение	1833	854	979	46,6	53,4
Суйгинское сельское поселение	691	342	349	49,5	50,5
Тунгусовское сельское поселение	1254	612	642	48,8	51,2
Парабельский муниципальный район - сельское население	12595	6039	6556	47,9	52,1
Заводское сельское поселение	1146	570	576	49,7	50,3
Нарымское сельское поселение	2106	1033	1073	49,1	50,9
Новосельцевское сельское поселение	905	445	460	49,2	50,8
Парабельское сельское поселение	7829	3696	4133	47,2	52,8
село Парабель (цпр)	6096	2841	3255	46,6	53,4
Старицинское сельское поселение	609	295	314	48,4	51,6
Межселенная территория - сельское население	-	-	-	-	-
Первомайский муниципальный район - сельское население	18947	9135	9812	48,2	51,8
Комсомольское сельское поселение	2588	1253	1335	48,4	51,6
Куяновское сельское поселение	1545	765	780	49,5	50,5
Новомариинское сельское поселение	1428	724	704	50,7	49,3
Первомайское сельское поселение	8665	4084	4581	47,1	52,9
село Первомайское (цпр)	5641	2618	3023	46,4	53,6
Сергеевское сельское поселение	2357	1133	1224	48,1	51,9
Улу-Юльское сельское поселение	2364	1176	1188	49,7	50,3
Тегульдетский муниципальный район - сельское население	6937	3402	3535	49,0	51,0
Белоярское сельское поселение	548	273	275	49,8	50,2
Берегаевское сельское поселение	1096	544	552	49,6	50,4
Тегульдетское сельское поселение	4821	2340	2481	48,5	51,5
село Тегульдет (цпр)	4385	2113	2272	48,2	51,8
Черноярское сельское поселение	472	245	227	51,9	48,1

	Мужчины и женщины	Мужчины	Женщины	В общей численности населения, процентов	
				мужчины	женщины
Томский муниципальный район - сельское население	68652	32629	36023	47,5	52,5
Богашевское сельское поселение	6403	3055	3348	47,7	52,3
Воронинское сельское поселение	2600	1269	1331	48,8	51,2
Заречное сельское поселение	7045	3323	3722	47,2	52,8
Зональненское сельское поселение	5944	2704	3240	45,5	54,5
Зоркальцевское сельское поселение	5629	2738	2891	48,6	51,4
Итатское сельское поселение	2199	1096	1103	49,8	50,2
Калтайское сельское поселение	3570	1727	1843	48,4	51,6
Копыловское сельское поселение	4417	2042	2375	46,2	53,8
Корниловское сельское поселение	2362	1146	1216	48,5	51,5
Малиновское сельское поселение	5280	2507	2773	47,5	52,5
Межениновское сельское поселение	2007	943	1064	47,0	53,0
Мирненское сельское поселение	3151	1493	1658	47,4	52,6
Моряковское сельское поселение	6017	2851	3166	47,4	52,6
Наумовское сельское поселение	746	365	381	48,9	51,1
Новорождественское сельское поселение	1791	862	929	48,1	51,9
Октябрьское сельское поселение	2209	1029	1180	46,6	53,4
Рыбаловское сельское поселение	2280	1072	1208	47,0	53,0
Спасское сельское поселение	2735	1300	1435	47,5	52,5
Турунтаевское сельское поселение	2267	1107	1160	48,8	51,2
Чаинский муниципальный район - сельское население	12920	6285	6635	48,6	51,4
Коломинское сельское поселение	2490	1227	1263	49,3	50,7
Подгорнское сельское поселение	6482	3081	3401	47,5	52,5
село Подгорное (цпр)	4983	2349	2634	47,1	52,9
Усть-Бакcharское сельское поселение	3258	1640	1618	50,3	49,7
Чаинское сельское поселение	690	337	353	48,8	51,2
Шегарский муниципальный район - сельское население	20306	9821	10485	48,4	51,6
Анастасьевское сельское поселение	3035	1521	1514	50,1	49,9
Баткатское сельское поселение	3003	1458	1545	48,6	51,4
Побединское сельское поселение	2112	1072	1040	50,8	49,2
Северное сельское поселение	1796	849	947	47,3	52,7
Трубачевское сельское поселение	1184	598	586	50,5	49,5
Шегарское сельское поселение	9176	4323	4853	47,1	52,9
село Мельниково (цпр)	8377	3952	4425	47,2	52,8
Дальневосточный федеральный округ	6293129	3021307	3271822	48,0	52,0
Городское население	4705970	2225948	2480022	47,3	52,7
Сельское население	1587159	795359	791800	50,1	49,9
Республика Саха (Якутия)	958528	465906	492622	48,6	51,4
Городское население	614545	296573	317972	48,3	51,7
Сельское население	343983	169333	174650	49,2	50,8
Городской округ Город Якутск	286160	135749	150411	47,4	52,6
Городское население – г. Якутск	269601	127064	142537	47,1	52,9
Сельское население	16559	8685	7874	52,4	47,6
Городской округ Жатай - городское население – пгт Жатай	9504	4624	4880	48,7	51,3

	Мужчины и женщины	Мужчины	Женщины	В общей численности населения, процентов	
				мужчины	женщины
Абыйский муниципальный район	4425	2119	2306	47,9	52,1
Городское население	2245	1049	1196	46,7	53,3
Сельское население	2180	1070	1110	49,1	50,9
Городское поселение Поселок Белая Гора - городское население - пгт Белая Гора (цмр)	2245	1049	1196	46,7	53,3
Сельское поселение Абыйский наслег	544	258	286	47,4	52,6
Сельское поселение Майорский национальный наслег	530	273	257	51,5	48,5
Сельское поселение Мугурдахский наслег	421	195	226	46,3	53,7
Сельское поселение Уолбутский наслег	255	120	135	47,1	52,9
Сельское поселение Урасалахский наслег	430	224	206	52,1	47,9
Алданский муниципальный район	42632	21100	21532	49,5	50,5
Городское население	38157	18774	19383	49,2	50,8
Сельское население	4475	2326	2149	52,0	48,0
Городское поселение Город Алдан	21529	10668	10861	49,6	50,4
Городское население - г. Алдан (цмр)	21275	10530	10745	49,5	50,5
Сельское население	254	138	116	54,3	45,7
Городское поселение Город Томмот - городское население	8695	4335	4360	49,9	50,1
г. Томмот	8057	3988	4069	49,5	50,5
пгт Безымянный	-	-	-	-	-
Сельское население	638	347	291	54,4	45,6
Городское поселение Поселок Ленинский	3051	1452	1599	47,6	52,4
Городское население	2924	1375	1549	47,0	53,0
пгт Лебединый	1058	525	533	49,6	50,4
пгт Ленинский	1866	850	1016	45,6	54,4
Сельское население	127	77	50	60,6	39,4
Городское поселение Поселок Нижний Куранах	6806	3326	3480	48,9	51,1
Городское население - пгт Нижний Куранах	5901	2881	3020	48,8	51,2
Сельское население	905	445	460	49,2	50,8
Сельское поселение Беллетский эвенкийский национальный наслег	1760	879	881	49,9	50,1
Сельское поселение Национальный наслег Анамы	573	318	255	55,5	44,5
Сельское поселение Чагинский наслег	218	122	96	56,0	44,0
Аллаиховский муниципальный район	3050	1461	1589	47,9	52,1
Городское население	2367	1102	1265	46,6	53,4
Сельское население	683	359	324	52,6	47,4
Городское поселение Поселок Чокурдах - городское население - пгт Чокурдах (цмр)	2367	1102	1265	46,6	53,4
Сельское поселение Берелехский наслег	155	84	71	54,2	45,8
Сельское поселение Бьягнырский наслег	117	60	57	51,3	48,7
Сельское поселение Русско-Устьинский наслег	157	89	68	56,7	43,3
Сельское поселение Юкагирский национальный наслег	254	126	128	49,6	50,4
Межселенная территория - сельское население	-	-	-	-	-
Амгинский муниципальный район - сельское население	17183	8194	8989	47,7	52,3
Сельское поселение Абагинский наслег	1192	595	597	49,9	50,1
Сельское поселение Алтанский наслег	814	391	423	48,0	52,0
Сельское поселение Амгино-Нахаринский наслег	628	295	333	47,0	53,0



	Мужчины и женщины	Мужчины	Женщины	В общей численности населения, процентов	
				мужчины	женщины
Сельское поселение Амгинский наслег - село Амга (цпр)	6533	3013	3520	46,1	53,9
Сельское поселение Бетюнский наслег	1216	587	629	48,3	51,7
Сельское поселение Болугурский наслег	1507	703	804	46,6	53,4
Сельское поселение Майский наслег	682	332	350	48,7	51,3
Сельское поселение Мяндингский наслег	435	215	220	49,4	50,6
Сельское поселение Сатагайский наслег	570	276	294	48,4	51,6
Сельское поселение Соморсунский наслег	859	442	417	51,5	48,5
Сельское поселение Сулгачинский наслег	709	363	346	51,2	48,8
Сельское поселение Чапырский наслег	579	275	304	47,5	52,5
Сельское поселение Чапчылганский наслег	862	411	451	47,7	52,3
Сельское поселение Эмисский наслег	597	296	301	49,6	50,4
Анабарский национальный (долгано-эвенкийский) муниципальный район - сельское население	3501	1698	1803	48,5	51,5
Сельское поселение Саскылахский национальный (эвенкийский) наслег	2353	1146	1207	48,7	51,3
село Саскылах (цпр)	2317	1116	1201	48,2	51,8
Сельское поселение Юрюнг-Хаинский национальный (долганский) наслег	1148	552	596	48,1	51,9
Булунский муниципальный район	9054	4690	4364	51,8	48,2
Городское население	5063	2689	2374	53,1	46,9
Сельское население	3991	2001	1990	50,1	49,9
Городское поселение Поселок Тикси - городское население - пгт Тикси (цпр)	5063	2689	2374	53,1	46,9
Сельское поселение Борогонский наслег	526	248	278	47,1	52,9
Сельское поселение Булунский национальный (эвенкийский) наслег	1345	668	677	49,7	50,3
Сельское поселение Быковский национальный (эвенкийский) наслег	517	273	244	52,8	47,2
Сельское поселение Сиктяхский наслег	287	142	145	49,5	50,5
Сельское поселение Тюметинский наслег	794	419	375	52,8	47,2
Сельское поселение Хара-Улахский наслег	522	251	271	48,1	51,9
Верхневилуйский муниципальный район - сельское население	21661	10567	11094	48,8	51,2
Сельское поселение Балаганнахский наслег	335	169	166	50,4	49,6
Сельское поселение Ботулунский наслег	917	461	456	50,3	49,7
Сельское поселение Быраканский наслег	254	128	126	50,4	49,6
Сельское поселение Село Верхневилуйск - село Верхневилуйск (цпр)	6457	3015	3442	46,7	53,3
Сельское поселение Дюллюкинский наслег	1259	611	648	48,5	51,5
Сельское поселение Далырский наслег	1002	505	497	50,4	49,6
Сельское поселение Едюгейский наслег	2309	1153	1156	49,9	50,1
Сельское поселение Кэнтикский наслег	780	396	384	50,8	49,2
Сельское поселение Кырыкыйский наслег	442	218	224	49,3	50,7
Сельское поселение Магасский наслег	538	269	269	50,0	50,0
Сельское поселение Мэйикский наслег	685	364	321	53,1	46,9
Сельское поселение Намский наслег	1328	623	705	46,9	53,1
Сельское поселение Онхойский наслег	620	315	305	50,8	49,2
Сельское поселение Оргётский наслег	579	277	302	47,8	52,2
Сельское поселение Оросунский наслег	730	344	386	47,1	52,9

	Мужчины и женщины	Мужчины	Женщины	В общей численности населения, процентов	
				мужчины	женщины
Сельское поселение Сургулукский наслег	460	237	223	51,5	48,5
Сельское поселение Тамалаканский наслег	643	316	327	49,1	50,9
Сельское поселение Туобуйинский наслег	338	175	163	51,8	48,2
Сельское поселение Харбалахский наслег	548	272	276	49,6	50,4
Сельское поселение Хомустахский наслег	216	112	104	51,9	48,1
Сельское поселение Хоринский наслег	1221	607	614	49,7	50,3
Верхнеколымский муниципальный район	4723	2327	2396	49,3	50,7
Городское население	3170	1529	1641	48,2	51,8
Сельское население	1553	798	755	51,4	48,6
Городское поселение Поселок Зырянка - городское население - пгт Зырянка (цмр)	3170	1529	1641	48,2	51,8
Сельское поселение Арылахский наслег	499	254	245	50,9	49,1
Сельское поселение Верхнеколымский наслег	365	166	199	45,5	54,5
Сельское поселение Нелемнский юкагирский наслег	262	145	117	55,3	44,7
Сельское поселение Угольнинский наслег	329	176	153	53,5	46,5
Сельское поселение Утаинский наслег	98	57	41	58,2	41,8
Верхоянский муниципальный район	12815	6278	6537	49,0	51,0
Городское население	5919	2817	3102	47,6	52,4
Сельское население	6896	3461	3435	50,2	49,8
Городское поселение Город Верхоянск - городское население - г. Верхоянск	1311	611	700	46,6	53,4
Городское поселение Поселок Батагай	4383	2098	2285	47,9	52,1
Городское население - пгт Батагай (цмр)	4369	2086	2283	47,7	52,3
Сельское население	14	12	2	85,7	14,3
Городское поселение Поселок Эсэ-Хая - городское население - пгт Эсэ-Хайя	239	120	119	50,2	49,8
Сельское поселение Адыччинский наслег	926	451	475	48,7	51,3
Сельское поселение Арылахский наслег	559	283	276	50,6	49,4
Сельское поселение Бабушкинский наслег	373	193	180	51,7	48,3
Сельское поселение Барыласский наслег	103	55	48	53,4	46,6
Сельское поселение Борулахский наслег	737	383	354	52,0	48,0
Сельское поселение Дулгалахский наслег	326	177	149	54,3	45,7
Сельское поселение Сартанский наслег	629	314	315	49,9	50,1
Сельское поселение Столбинский наслег	318	158	160	49,7	50,3
Сельское поселение Суордахский наслег	354	177	177	50,0	50,0
Сельское поселение Табалахский наслег	1018	501	517	49,2	50,8
Сельское поселение Черюмчинский наслег	223	126	97	56,5	43,5
Сельское поселение Эгинский наслег	700	336	364	48,0	52,0
Сельское поселение Эльгесский наслег	404	200	204	49,5	50,5
Сельское поселение Янский наслег	212	95	117	44,8	55,2
Вилуйский муниципальный район	25222	12145	13077	48,2	51,8
Городское население	13340	6247	7093	46,8	53,2
Сельское население	11882	5898	5984	49,6	50,4
Городское поселение Город Вилуйск	10537	4835	5702	45,9	54,1
Городское население - г. Вилуйск (цмр)	10234	4669	5565	45,6	54,4
Сельское население	303	166	137	54,8	45,2

	Мужчины и женщины	Мужчины	Женщины	В общей численности населения, процентов	
				мужчины	женщины
Городское поселение Поселок Кысыл-Сыр - городское население - пгт Кысыл-Сыр	3106	1578	1528	50,8	49,2
Сельское поселение Арылахский наслег	1051	511	540	48,6	51,4
Сельское поселение Баппагайинский наслег	651	306	345	47,0	53,0
Сельское поселение Бекчегинский наслег	477	245	232	51,4	48,6
Сельское поселение Борогонский наслег	479	239	240	49,9	50,1
Сельское поселение Екюндюнский наслег	321	146	175	45,5	54,5
Сельское поселение Жемконский наслег	483	250	233	51,8	48,2
Сельское поселение Кыргыдайский наслег	554	279	275	50,4	49,6
Сельское поселение Кюлетский 1-й наслег	801	396	405	49,4	50,6
Сельское поселение Кюлетский 2-й наслег	412	209	203	50,7	49,3
Сельское поселение Лекеченский наслег	428	211	217	49,3	50,7
Сельское поселение Первый Тогусский наслег	534	268	266	50,2	49,8
Сельское поселение Тасагарский наслег	544	277	267	50,9	49,1
Сельское поселение Тогусский наслег	601	288	313	47,9	52,1
Сельское поселение Тылгынинский наслег	644	300	344	46,6	53,4
Сельское поселение Хагынский наслег	424	206	218	48,6	51,4
Сельское поселение Халбакинский наслег	743	362	381	48,7	51,3
Сельское поселение Чернышевский наслег	945	471	474	49,8	50,2
Сельское поселение Чочунский наслег	868	444	424	51,2	48,8
Сельское поселение Югюлятский наслег	619	324	295	52,3	47,7
Горный муниципальный район - сельское население	11706	5664	6042	48,4	51,6
Сельское поселение Атамайский наслег	673	345	328	51,3	48,7
Сельское поселение Бердигестяхский наслег	6472	3121	3351	48,2	51,8
село Бердигестях (цмр)	6462	3116	3346	48,2	51,8
Сельское поселение Кировский наслег	633	300	333	47,4	52,6
Сельское поселение Маганинский наслег	536	266	270	49,6	50,4
Сельское поселение Малтанинский наслег	671	333	338	49,6	50,4
Сельское поселение Мытахский наслег	620	295	325	47,6	52,4
Сельское поселение Одунунский наслег	1016	471	545	46,4	53,6
Сельское поселение Октябрьский наслег	541	268	273	49,5	50,5
Сельское поселение Шологонский наслег	544	265	279	48,7	51,3
Жиганский национальный муниципальный район - сельское население	4296	2080	2216	48,4	51,6
Сельское поселение Бестяхский наслег	218	111	107	50,9	49,1
Сельское поселение Жиганский эвенкийский национальный наслег - село Жиганск (цмр)	3420	1635	1785	47,8	52,2
Сельское поселение Кыстатыам	397	202	195	50,9	49,1
Сельское поселение Линдинский наслег	260	131	129	50,4	49,6
Межселенная территория - сельское население	1	1	-	100,0	-
Кобяйский муниципальный район	13680	6604	7076	48,3	51,7
Городское население	4377	2076	2301	47,4	52,6
Сельское население	9303	4528	4775	48,7	51,3
Городское поселение Поселок Сангар	4657	2209	2448	47,4	52,6
Городское население - пгт Сангар (цмр)	4377	2076	2301	47,4	52,6
Сельское население	280	133	147	47,5	52,5
Сельское поселение Арыктахский наслег	509	252	257	49,5	50,5

	Мужчины и женщины	Мужчины	Женщины	В общей численности населения, процентов	
				мужчины	женщины
Сельское поселение Кировский наслег	628	307	321	48,9	51,1
Сельское поселение Кобяйский наслег	2605	1238	1367	47,5	52,5
Сельское поселение Куокуйский наслег	828	398	430	48,1	51,9
Сельское поселение Ламынхинский национальный наслег	796	396	400	49,7	50,3
Сельское поселение Люччегинский 1-й наслег	256	123	133	48,0	52,0
Сельское поселение Люччегинский 2-й наслег	658	326	332	49,5	50,5
Сельское поселение Мукучунский наслег	1221	598	623	49,0	51,0
Сельское поселение Нижилинский наслег	542	274	268	50,6	49,4
Сельское поселение Ситтинский наслег	503	243	260	48,3	51,7
Сельское поселение Тыайинский наслег	477	240	237	50,3	49,7
Ленский муниципальный район	39765	19936	19829	50,1	49,9
Городское население	34585	17334	17251	50,1	49,9
Сельское население	5180	2602	2578	50,2	49,8
Городское поселение Город Ленск - городское население - г. Ленск (цмр)	24966	12327	12639	49,4	50,6
Городское поселение Поселок Витим - городское население - пгт Витим	4376	2277	2099	52,0	48,0
Городское поселение Поселок Пеледуй	5262	2742	2520	52,1	47,9
Городское население - пгт Пеледуй	5243	2730	2513	52,1	47,9
Сельское население	19	12	7	63,2	36,8
Сельское поселение Беченчинский наслег	786	397	389	50,5	49,5
Сельское поселение Мурбайский наслег	350	173	177	49,4	50,6
Сельское поселение Наторский наслег	441	219	222	49,7	50,3
Сельское поселение Ньюйский наслег	1544	771	773	49,9	50,1
Сельское поселение Орто-Нахаринский наслег	689	342	347	49,6	50,4
Сельское поселение Салдыкельский наслег	424	211	213	49,8	50,2
Сельское поселение Толонский наслег	426	221	205	51,9	48,1
Сельское поселение Ярославский наслег	501	256	245	51,1	48,9
Мегино-Кангаласский муниципальный район	31278	15270	16008	48,8	51,2
Городское население	3518	1819	1699	51,7	48,3
Сельское население	27760	13451	14309	48,5	51,5
Городское поселение Поселок Нижний Бестях - городское население - пгт Нижний Бестях (цмр)	3518	1819	1699	51,7	48,3
Сельское поселение Алтанский наслег	502	257	245	51,2	48,8
Сельское поселение Арангасский наслег	353	183	170	51,8	48,2
Сельское поселение Батаринский наслег	502	253	249	50,4	49,6
Сельское поселение Бедимья	541	275	266	50,8	49,2
Сельское поселение Бютейдяхский наслег	703	366	337	52,1	47,9
Сельское поселение Догдогинский наслег	364	180	184	49,5	50,5
Сельское поселение Дойдунский наслег	132	69	63	52,3	47,7
Сельское поселение Доллунский наслег	578	276	302	47,8	52,2
Сельское поселение Жабыльский наслег	718	345	373	48,1	51,9
Сельское поселение Жанхадинский наслег	1185	562	623	47,4	52,6
Сельское поселение Село Майя	7288	3385	3903	46,4	53,6
Сельское поселение Мегинский наслег	883	438	445	49,6	50,4
Сельское поселение Мегюренский наслег	497	255	242	51,3	48,7
Сельское поселение Мельжехсинский наслег	505	252	253	49,9	50,1
Сельское поселение Морукский наслег	426	216	210	50,7	49,3

	Мужчины и женщины	Мужчины	Женщины	В общей численности населения, процентов	
				мужчины	женщины
Сельское поселение Нахаринский 1-й наслег	534	251	283	47,0	53,0
Сельское поселение Нахаринский 2-й наслег	622	315	307	50,6	49,4
Сельское поселение Нерюктяинский наслег	2022	1012	1010	50,0	50,0
Сельское поселение Рассолодинский наслег	472	227	245	48,1	51,9
Сельское поселение Тарагайский наслег	892	443	449	49,7	50,3
Сельское поселение Томторский наслег	430	204	226	47,4	52,6
Сельское поселение Тыллыминский 1-й наслег	701	336	365	47,9	52,1
Сельское поселение Тыллыминский 2-й наслег	118	52	66	44,1	55,9
Сельское поселение Тюнгюлюнский наслег	2308	1129	1179	48,9	51,1
Сельское поселение Хаптагайский наслег	1004	499	505	49,7	50,3
Сельское поселение Харанский наслег	1139	520	619	45,7	54,3
Сельское поселение Ходоринский наслег	611	285	326	46,6	53,4
Сельское поселение Холгуминский наслег	294	150	144	51,0	49,0
Сельское поселение Хоробутский наслег	1002	494	508	49,3	50,7
Сельское поселение Чыамайыкинский наслег	434	222	212	51,2	48,8
Мирнинский муниципальный район	75990	37865	38125	49,8	50,2
Городское население	73217	36495	36722	49,8	50,2
Сельское население	2773	1370	1403	49,4	50,6
Городское поселение Город Мирный - городское население - г. Мирный (цмр)	37188	18182	19006	48,9	51,1
Городское поселение Город Удачный - городское население - г. Удачный	12613	6444	6169	51,1	48,9
Городское поселение Поселок Айхал	13803	7129	6674	51,6	48,4
Городское население - пгт Айхал	13727	7088	6639	51,6	48,4
Сельское население	76	41	35	53,9	46,1
Городское поселение Поселок Алмазный	1614	778	836	48,2	51,8
Городское население - пгт Алмазный	1527	730	797	47,8	52,2
Сельское население	87	48	39	55,2	44,8
Городское поселение Поселок Светлый - городское население - пгт Светлый	3137	1563	1574	49,8	50,2
Городское поселение Поселок Чернышевский - городское население - пгт Чернышевский	5025	2488	2537	49,5	50,5
Сельское поселение Ботуобуйинский наслег	480	235	245	49,0	51,0
Сельское поселение Садынский национальный эвенкийский наслег	318	157	161	49,4	50,6
Сельское поселение Чуонинский наслег	1812	889	923	49,1	50,9
Момский муниципальный район - сельское население	4452	2147	2305	48,2	51,8
Сельское поселение Индигирский национальный наслег	387	198	189	51,2	48,8
Сельское поселение Момский национальный наслег	2607	1199	1408	46,0	54,0
село Хонуу (цмр)	2476	1139	1337	46,0	54,0
Сельское поселение Соболахский национальный наслег	304	148	156	48,7	51,3
Сельское поселение Тебюляхский национальный наслег	198	106	92	53,5	46,5
Сельское поселение Улахан - Чистайский национальный наслег	713	364	349	51,1	48,9
Сельское поселение Чыбагалахский национальный наслег	243	132	111	54,3	45,7

	Мужчины и женщины	Мужчины	Женщины	В общей численности населения, процентов	
				мужчины	женщины
Намский муниципальный район - сельское население	23198	11182	12016	48,2	51,8
Сельское поселение Арбынский наслег	268	137	131	51,1	48,9
Сельское поселение Бетюнский наслег	608	303	305	49,8	50,2
Сельское поселение Едейский наслег	1219	617	602	50,6	49,4
Сельское поселение Искровский наслег	202	106	96	52,5	47,5
Сельское поселение Кебекенский наслег	544	284	260	52,2	47,8
Сельское поселение Ленский наслег - село Намцы (цмр)	8890	4097	4793	46,1	53,9
Сельское поселение Маймагинский наслег	157	73	84	46,5	53,5
Сельское поселение Модутский наслег	986	487	499	49,4	50,6
Сельское поселение Никольский наслег	427	205	222	48,0	52,0
Сельское поселение Партизанский наслег	937	456	481	48,7	51,3
Сельское поселение Салбанский наслег	345	180	165	52,2	47,8
Сельское поселение Тастахский наслег	273	131	142	48,0	52,0
Сельское поселение Тюбинский наслег	408	212	196	52,0	48,0
Сельское поселение Фрунзенский наслег	155	77	78	49,7	50,3
Сельское поселение Хамагаттинский наслег	1727	822	905	47,6	52,4
Сельское поселение Хатын-Арынский наслег	2654	1290	1364	48,6	51,4
Сельское поселение Хатырыкский наслег	1084	542	542	50,0	50,0
Сельское поселение Хомустахский 1-й наслег	1502	748	754	49,8	50,2
Сельское поселение Хомустахский 2-й наслег	812	415	397	51,1	48,9
Нерюнгринский муниципальный район	82766	39693	43073	48,0	52,0
Городское население	81351	39021	42330	48,0	52,0
Сельское население	1415	672	743	47,5	52,5
Городское поселение Город Нерюнгри - городское население - г. Нерюнгри (цмр)	61747	29674	32073	48,1	51,9
Городское поселение Поселок Беркакит - городское население - пгт Беркакит	4291	2036	2255	47,4	52,6
Городское поселение Поселок Золотинка - городское население	620	304	316	49,0	51,0
пгт Золотинка	552	262	290	47,5	52,5
пгт Нагорный	68	42	26	61,8	38,2
Городское поселение Поселок Серебряный Бор - городское население - пгт Серебряный Бор	4163	2034	2129	48,9	51,1
Городское поселение Поселок Хани - городское население - пгт Хани	764	407	357	53,3	46,7
Городское поселение Поселок Чульман	10077	4722	5355	46,9	53,1
Городское население - пгт Чульман	9766	4566	5200	46,8	53,2
Сельское население	311	156	155	50,2	49,8
Сельское поселение Село Иенгра	1104	516	588	46,7	53,3
Нижнеколымский муниципальный район	4664	2231	2433	47,8	52,2
Городское население	2857	1332	1525	46,6	53,4
Сельское население	1807	899	908	49,8	50,2
Городское поселение Поселок Черский - городское население - пгт Черский (цмр)	2857	1332	1525	46,6	53,4
Сельское национальное юкагирское поселение "Олеринский Суктул"	741	369	372	49,8	50,2
Сельское поселение Походский наслег	255	134	121	52,5	47,5
Сельское поселение Халарчинский наслег	811	396	415	48,8	51,2



	Мужчины и женщины	Мужчины	Женщины	В общей численности населения, процентов	
				мужчины	женщины
Нюрбинский муниципальный район	25258	12185	13073	48,2	51,8
Городское население	10157	4710	5447	46,4	53,6
Сельское население	15101	7475	7626	49,5	50,5
Городское поселение Город Нюрба - городское население - г. Нюрба (цмр)	10157	4710	5447	46,4	53,6
Сельское поселение Аканинский наслег	538	265	273	49,3	50,7
Сельское поселение Бордонский наслег	1918	955	963	49,8	50,2
Сельское поселение Дикимдинский наслег	328	171	157	52,1	47,9
Сельское поселение Едейский наслег	190	107	83	56,3	43,7
Сельское поселение Жарханский наслег	408	219	189	53,7	46,3
Сельское поселение Кангаласский наслег	608	289	319	47,5	52,5
Сельское поселение Кюндядинский наслег	1011	486	525	48,1	51,9
Сельское поселение Мальжагарский наслег	550	282	268	51,3	48,7
Сельское поселение Мархинский наслег	563	272	291	48,3	51,7
Сельское поселение Мегежекский наслег	559	275	284	49,2	50,8
Сельское поселение Нюрбачанский наслег	630	316	314	50,2	49,8
Сельское поселение Октябрьский наслег	2770	1331	1439	48,1	51,9
Сельское поселение Сюлинский наслег	526	255	271	48,5	51,5
Сельское поселение Таркаинский наслег	1061	527	534	49,7	50,3
Сельское поселение Тюмюкский наслег	1034	504	530	48,7	51,3
Сельское поселение Хорулинский наслег	786	413	373	52,5	47,5
Сельское поселение Чаппангинский наслег	880	424	456	48,2	51,8
Сельское поселение Чукарский наслег	741	384	357	51,8	48,2
Оймьяконский муниципальный район	10109	5448	4661	53,9	46,1
Городское население	6972	3915	3057	56,2	43,8
Сельское население	3137	1533	1604	48,9	51,1
Городское поселение Поселок Усть-Нера - городское население - пгт Усть-Нера (цмр)	6463	3642	2821	56,4	43,6
Городское поселение Поселок Артык	512	274	238	53,5	46,5
Городское население - пгт Артык	509	273	236	53,6	46,4
Сельское население	3	1	2	33,3	66,7
Сельское поселение Борогонский 1-й наслег	761	386	375	50,7	49,3
Сельское поселение Борогонский 2-й наслег	1366	630	736	46,1	53,9
Сельское поселение Сордоннохский наслег	330	174	156	52,7	47,3
Сельское поселение Терютский наслег	355	178	177	50,1	49,9
Сельское поселение Ючюгейский наслег	322	164	158	50,9	49,1
Олекминский муниципальный район	26785	13358	13427	49,9	50,1
Городское население	9494	4611	4883	48,6	51,4
Сельское население	17291	8747	8544	50,6	49,4
Городское поселение Город Олекминск	10734	5224	5510	48,7	51,3
Городское население - г. Олекминск (цмр)	9494	4611	4883	48,6	51,4
Сельское население	1240	613	627	49,4	50,6
Сельское поселение Абагинский наслег	1190	559	631	47,0	53,0
Сельское поселение Дабанский наслег	535	263	272	49,2	50,8
Сельское поселение Дельгейский наслег	569	272	297	47,8	52,2
Сельское поселение Жарханский национальный наслег	1373	685	688	49,9	50,1

	Мужчины и женщины	Мужчины	Женщины	В общей численности населения, процентов	
				мужчины	женщины
Сельское поселение Поселок Заречный	620	327	293	52,7	47,3
Сельское поселение Киндигирский национальный наслег	354	163	191	46,0	54,0
Сельское поселение Кыллахский наслег	1146	583	563	50,9	49,1
Сельское поселение Кяччинский наслег	411	228	183	55,5	44,5
Сельское поселение Мальжагарский наслег	1089	560	529	51,4	48,6
Сельское поселение Мачинский наслег	407	239	168	58,7	41,3
Сельское поселение Нерюктяинский 1-й наслег	1436	703	733	49,0	51,0
Сельское поселение Нерюктяинский 2-й наслег	956	451	505	47,2	52,8
Сельское поселение Олекминский наслег	1027	486	541	47,3	52,7
Сельское поселение Саныхтахский наслег	987	532	455	53,9	46,1
Сельское поселение Солянский наслег	433	224	209	51,7	48,3
Сельское поселение Троицкий наслег	353	187	166	53,0	47,0
Сельское поселение Тянский национальный наслег	499	272	227	54,5	45,5
Городское население - пгт Торго	-	-	-	-	-
Сельское население	499	272	227	54,5	45,5
Сельское поселение Улахан-Мунгкунский наслег	394	209	185	53,0	47,0
Сельское поселение Урицкий наслег	313	159	154	50,8	49,2
Сельское поселение Хоринский наслег	812	410	402	50,5	49,5
Сельское поселение Чапаевский наслег	932	513	419	55,0	45,0
Сельское поселение Чаринский национальный наслег	215	109	106	50,7	49,3
Оленекский эвенкийский национальный муниципальный район - сельское население	4127	2037	2090	49,4	50,6
Сельское поселение Жилиндинский национальный наслег	664	336	328	50,6	49,4
Сельское поселение Кирбейский национальный наслег	846	433	413	51,2	48,8
Сельское поселение Оленекский национальный наслег - село Оленек (цпр)	2273	1090	1183	48,0	52,0
Сельское поселение Шологонский национальный наслег	344	178	166	51,7	48,3
Среднеколымский муниципальный район	7897	3817	4080	48,3	51,7
Городское население	3525	1665	1860	47,2	52,8
Сельское население	4372	2152	2220	49,2	50,8
Городское поселение Город Среднеколымск	3528	1668	1860	47,3	52,7
Городское население - г. Среднеколымск (цпр)	3525	1665	1860	47,2	52,8
Сельское население	3	3	-	100,0	-
Сельское поселение Алазейский наслег	518	247	271	47,7	52,3
Сельское поселение Байдинский наслег	502	239	263	47,6	52,4
Сельское поселение Березовский национальный (кочевой) наслег	338	181	157	53,6	46,4
Сельское поселение Кангаласский 1-й наслег	557	270	287	48,5	51,5
Сельское поселение Кангаласский 2-й наслег	504	249	255	49,4	50,6
Сельское поселение Мятисский 1-й наслег	522	256	266	49,0	51,0
Сельское поселение Мятисский 2-й наслег	611	309	302	50,6	49,4
Сельское поселение Сень-Кюельский наслег	523	259	264	49,5	50,5
Сельское поселение Хатынгнахский наслег	294	139	155	47,3	52,7
Сунтарский муниципальный район - сельское население	25140	12169	12971	48,4	51,6
Сельское поселение Аллагинский наслег	447	224	223	50,1	49,9
Сельское поселение Арылахский наслег	667	319	348	47,8	52,2
Сельское поселение Бордонский наслег	904	461	443	51,0	49,0

	Мужчины и женщины	Мужчины	Женщины	В общей численности населения, процентов	
				мужчины	женщины
Сельское поселение Вилючанский наслег	672	327	345	48,7	51,3
Сельское поселение Жарханский наслег	513	253	260	49,3	50,7
Сельское поселение Илимнирский наслег	250	140	110	56,0	44,0
Сельское поселение Кемпендяйский наслег	448	204	244	45,5	54,5
Сельское поселение Крестьянский наслег	882	453	429	51,4	48,6
Сельское поселение Куокунинский наслег	591	310	281	52,5	47,5
Сельское поселение Кутанинский наслег	1013	498	515	49,2	50,8
Сельское поселение Кюкяйский наслег	394	206	188	52,3	47,7
Сельское поселение Кюндяйинский наслег	832	416	416	50,0	50,0
Сельское поселение Мар-Кюельский наслег	506	249	257	49,2	50,8
Сельское поселение Нахаринский наслег	113	62	51	54,9	45,1
Сельское поселение Сунтарский наслег - село Сунтар (цмр)	10034	4661	5373	46,5	53,5
Сельское поселение Тенкинский наслег	93	50	43	53,8	46,2
Сельское поселение Толонский наслег	127	67	60	52,8	47,2
Сельское поселение Тойбохойский наслег	1600	769	831	48,1	51,9
Сельское поселение Туойдахский наслег	157	92	65	58,6	41,4
Сельское поселение Тюбэй-Жарханский наслег	664	330	334	49,7	50,3
Сельское поселение Тюбэйский наслег	305	154	151	50,5	49,5
Сельское поселение Устьинский наслег	337	163	174	48,4	51,6
Сельское поселение Хаданский наслег	436	232	204	53,2	46,8
Сельское поселение Хоринский наслег	272	133	139	48,9	51,1
Сельское поселение Шеинский наслег	851	422	429	49,6	50,4
Сельское поселение Эльгяйский наслег	2032	974	1058	47,9	52,1
Таттинский муниципальный район - сельское население	17242	8397	8845	48,7	51,3
Сельское поселение Алданский наслег	1293	640	653	49,5	50,5
Сельское поселение Амгинский наслег	773	395	378	51,1	48,9
Сельское поселение Баягинский наслег	1051	519	532	49,4	50,6
Сельское поселение Дайа-Амгинский наслег	227	104	123	45,8	54,2
Сельское поселение Жохсогонский наслег	1023	495	528	48,4	51,6
Сельское поселение Жулейский наслег	597	298	299	49,9	50,1
Сельское поселение Игидейский наслег	863	425	438	49,2	50,8
Сельское поселение Октябрьский наслег	1257	633	624	50,4	49,6
Сельское поселение Средне-Амгинский наслег	1081	534	547	49,4	50,6
Сельское поселение Таттинский наслег - село Ытык-Кюёль (цмр)	6828	3245	3583	47,5	52,5
Сельское поселение Тырасинский наслег	818	399	419	48,8	51,2
Сельское поселение Уолбинский наслег	536	270	266	50,4	49,6
Сельское поселение Усть-Амгинский наслег	573	286	287	49,9	50,1
Сельское поселение Хара-Алданский наслег	322	154	168	47,8	52,2
Томпонский муниципальный район	14099	7011	7088	49,7	50,3
Городское население	8332	4170	4162	50,0	50,0
Сельское население	5767	2841	2926	49,3	50,7
Городское поселение Поселок Хандыга - городское население - пгт Хандыга (цмр)	6638	3326	3312	50,1	49,9
Городское поселение Поселок Джебарики-Хая - городское население - пгт Джебарики-Хая	1694	844	850	49,8	50,2
Сельское поселение Баягантайский наслег	1823	884	939	48,5	51,5

	Мужчины и женщины	Мужчины	Женщины	В общей численности населения, процентов	
				мужчины	женщины
Сельское поселение Мегино-Алданский наслег	1020	490	530	48,0	52,0
Сельское поселение Охот-перевозовский наслег	142	70	72	49,3	50,7
Сельское поселение Сасыльский наслег	555	275	280	49,5	50,5
Сельское поселение Теплоключевский наслег	887	447	440	50,4	49,6
Сельское поселение Томпонский национальный (эвенкий) наслег	915	458	457	50,1	49,9
Сельское поселение Ынгинский наслег	425	217	208	51,1	48,9
Усть-Алданский муниципальный район - сельское население	22155	10694	11461	48,3	51,7
Сельское поселение Батагайский наслег	542	261	281	48,2	51,8
Сельское поселение Баягантайский наслег	699	350	349	50,1	49,9
Сельское поселение Борогонский наслег	1009	506	503	50,1	49,9
Сельское поселение Берт-Усовский наслег	783	380	403	48,5	51,5
Сельское поселение Бярийинский наслег	297	159	138	53,5	46,5
Сельское поселение Дюлсунский наслег	1536	752	784	49,0	51,0
Сельское поселение Курбусахский наслег	1105	562	543	50,9	49,1
Сельское поселение Легейский наслег	1527	719	808	47,1	52,9
Сельское поселение Легойский 2-й наслег	614	285	329	46,4	53,6
Сельское поселение Мюрюнский наслег	6015	2813	3202	46,8	53,2
село Борогонцы (цмр)	5222	2422	2800	46,4	53,6
Сельское поселение Наяхинский наслег	1020	504	516	49,4	50,6
Сельское поселение Ольтехский наслег	1040	502	538	48,3	51,7
Сельское поселение Онерский наслег	616	298	318	48,4	51,6
Сельское поселение Оспехский наслег	319	156	163	48,9	51,1
Сельское поселение Оспехский 1-й наслег	534	270	264	50,6	49,4
Сельское поселение Суоттунский наслег	1929	938	991	48,6	51,4
Сельское поселение Тит-Арынский наслег	288	143	145	49,7	50,3
Сельское поселение Тюляхский наслег	538	269	269	50,0	50,0
Сельское поселение Хоринский наслег	593	276	317	46,5	53,5
Сельское поселение Хоринский 1-й наслег	664	316	348	47,6	52,4
Сельское поселение Чериктейский наслег	487	235	252	48,3	51,7
Усть-Майский муниципальный район	8629	4362	4267	50,6	49,4
Городское население	6248	3182	3066	50,9	49,1
Сельское население	2381	1180	1201	49,6	50,4
Городское поселение Поселок Усть-Мая	2952	1429	1523	48,4	51,6
Городское население - пгт Усть-Мая (цмр)	2923	1412	1511	48,3	51,7
Сельское население	29	17	12	58,6	41,4
Городское поселение Поселок Звездочка - городское население - пгт Звездочка	408	279	129	68,4	31,6
Городское поселение Поселок Солнечный - городское население - пгт Солнечный	1034	534	500	51,6	48,4
Городское поселение Поселок Эльдикан - городское население - пгт Эльдикан	1515	726	789	47,9	52,1
Городское поселение Поселок Югоренок - городское население - пгт Югоренок	272	176	96	64,7	35,3
Сельское поселение Село Белькачи	179	96	83	53,6	46,4

	Мужчины и женщины	Мужчины	Женщины	В общей численности населения, процентов	
				мужчины	женщины
Сельское поселение Кюпский национальный наслег	536	263	273	49,1	50,9
Сельское поселение Село Усть-Миль	292	147	145	50,3	49,7
Сельское поселение Петропавловский национальный наслег	985	478	507	48,5	51,5
Сельское поселение Эжанский национальный наслег	360	179	181	49,7	50,3
Межселенная территория - городское население - пгт Аллах-Юнь	96	55	41	57,3	42,7
Усть-Янский муниципальный район	8056	4039	4017	50,1	49,9
Городское население	4353	2171	2182	49,9	50,1
Сельское население	3703	1868	1835	50,4	49,6
Городское поселение Поселок Депутатский - городское население - пгт Депутатский (цмр)	2983	1447	1536	48,5	51,5
Городское поселение Поселок Нижнеянк - городское население - пгт Нижнеянк	391	208	183	53,2	46,8
Городское поселение Поселок Усть-Куйга - городское население - пгт Усть-Куйга	979	516	463	52,7	47,3
Сельское поселение Казачинский национальный наслег	1367	665	702	48,6	51,4
Сельское поселение Омолойский национальный наслег	433	223	210	51,5	48,5
Сельское поселение Сиялннхский национальный наслег	771	377	394	48,9	51,1
Сельское поселение Туматский национальный наслег	533	286	247	53,7	46,3
Сельское поселение Усть-Янский национальный наслег	317	166	151	52,4	47,6
Сельское поселение Уядинский национальный наслег	154	84	70	54,5	45,5
Сельское поселение Юкагирский национальный (кочевой) наслег	128	67	61	52,3	47,7
Хангаласский муниципальный район	34052	17476	16576	51,3	48,7
Городское население	16193	8177	8016	50,5	49,5
Сельское население	17859	9299	8560	52,1	47,9
Городское поселение Город Покровск - городское население - г. Покровск (цмр)	9495	4403	5092	46,4	53,6
Городское поселение Поселок Мохсоголлох - городское население - пгт Мохсоголлох	6698	3774	2924	56,3	43,7
Сельское поселение Бестяхский наслег	2449	1733	716	70,8	29,2
Сельское поселение Жемконский 1-й наслег	1112	542	570	48,7	51,3
Сельское поселение Жемконский 2-й наслег	1019	496	523	48,7	51,3
Сельское поселение Жерский наслег	838	427	411	51,0	49,0
Сельское поселение Иситский наслег	343	168	175	49,0	51,0
Сельское поселение Качикатский наслег	1426	690	736	48,4	51,6
Сельское поселение Мальжагарский 1-й наслег	1669	816	853	48,9	51,1
Сельское поселение Мальжагарский 2-й наслег	1118	572	546	51,2	48,8
Сельское поселение Мальжагарский 4-й наслег	386	197	189	51,0	49,0
Сельское поселение Мальжагарский 5-й наслег	453	223	230	49,2	50,8
Сельское поселение Немююнский наслег	2266	1106	1160	48,8	51,2
Сельское поселение Октемский наслег	2169	1031	1138	47,5	52,5
Сельское поселение Синский наслег	976	474	502	48,6	51,4
Сельское поселение Тхтюрский наслег	630	308	322	48,9	51,1
Сельское поселение Тит-Арынский наслег	766	389	377	50,8	49,2
Сельское поселение Тумульский наслег	239	127	112	53,1	46,9

	Мужчины и женщины	Мужчины	Женщины	В общей численности населения, процентов	
				мужчины	женщины
Чурапчинский муниципальный район - сельское население	20387	9907	10480	48,6	51,4
Сельское поселение Алагарский наслег	728	360	368	49,5	50,5
Сельское поселение Арылахский наслег	348	175	173	50,3	49,7
Сельское поселение Бахсытский наслег	414	199	215	48,1	51,9
Сельское поселение Болтогинский наслег	653	337	316	51,6	48,4
Сельское поселение Болугурский наслег	1047	531	516	50,7	49,3
Сельское поселение Кытанахский наслег	518	260	258	50,2	49,8
Сельское поселение Мугудайский наслег	837	397	440	47,4	52,6
Сельское поселение Ожулунский наслег	1187	591	596	49,8	50,2
Сельское поселение Соловьевский наслег	579	300	279	51,8	48,2
Сельское поселение Сыланский наслег	1061	530	531	50,0	50,0
Сельское поселение Телейский наслег	506	245	261	48,4	51,6
Сельское поселение Хадарский наслег	614	314	300	51,1	48,9
Сельское поселение Хатылынский наслег	704	350	354	49,7	50,3
Сельское поселение Хаяхсытский наслег	553	269	284	48,6	51,4
Сельское поселение Хоптогинский наслег	1271	623	648	49,0	51,0
Сельское поселение Чақырский наслег	598	286	312	47,8	52,2
Сельское поселение Чурапчинский наслег - село Чурапча (цмр)	8769	4140	4629	47,2	52,8
Эвено-Бытантайский национальный муниципальный район - сельское население	2867	1382	1485	48,2	51,8
Сельское поселение Верхне-Бытантайский наслег	269	139	130	51,7	48,3
Сельское поселение Нижне-Бытантайский наслег	766	381	385	49,7	50,3
Сельское поселение Тюясирский наслег - село Батагай-Алыта (цмр)	1832	862	970	47,1	52,9
Камчатский край	322079	159642	162437	49,6	50,4
Городское население	249150	122695	126455	49,2	50,8
Сельское население	72929	36947	35982	50,7	49,3
Петропавловск-Камчатский городской округ - городское население - г. Петропавловск-Камчатский	179780	87499	92281	48,7	51,3
Вилючинский городской округ - городское население - г. Вилючинск	22905	12118	10787	52,9	47,1
Алеутский муниципальный район - сельское население -сельское поселение Никольское - село Никольское (цмр)	676	360	316	53,3	46,7
Быстринский муниципальный район - сельское население	2560	1258	1302	49,1	50,9
Эссовское сельское поселение - село Эссо (цмр)	2012	980	1032	48,7	51,3
Анавгайское сельское поселение	548	278	270	50,7	49,3
Елизовский муниципальный район	64135	32019	32116	49,9	50,1
Городское население	41177	20562	20615	49,9	50,1
Сельское население	22958	11457	11501	49,9	50,1
Елизовское городское поселение - городское население - г. Елизово (цмр)	39569	19639	19930	49,6	50,4
Вулканное городское поселение - городское население - пгт Вулканный	1608	923	685	57,4	42,6
Корякское сельское поселение	3638	1818	1820	50,0	50,0
Начикинское сельское поселение	1304	661	643	50,7	49,3
Николаевское сельское поселение	2689	1272	1417	47,3	52,7
Новоавачинское сельское поселение	3581	1873	1708	52,3	47,7



	Мужчины и женщины	Мужчины	Женщины	В общей численности населения, процентов	
				мужчины	женщины
Новолесновское сельское поселение	1693	861	832	50,9	49,1
Паратунское сельское поселение	3620	1755	1865	48,5	51,5
Пионерское сельское поселение	3653	1828	1825	50,0	50,0
Раздольненское сельское поселение	2780	1389	1391	50,0	50,0
Мильковский муниципальный район - сельское население	10585	5247	5338	49,6	50,4
Мильковское сельское поселение	9250	4559	4691	49,3	50,7
село Мильково (цмр)	8251	4032	4219	48,9	51,1
Атласовское сельское поселение	1335	688	647	51,5	48,5
Соболевский муниципальный район - сельское население	2604	1373	1231	52,7	47,3
Соболевское сельское поселение - село Соболево (цмр)	1773	906	867	51,1	48,9
Устьевое сельское поселение	384	218	166	56,8	43,2
Крутогоровское сельское поселение	387	212	175	54,8	45,2
Ичинское сельское поселение	60	37	23	61,7	38,3
Усть-Большеречский муниципальный район - сельское население	8331	4355	3976	52,3	47,7
Озерновское городское поселение - сельское население	1793	916	877	51,1	48,9
Октябрьское городское поселение - сельское население	1720	930	790	54,1	45,9
Апачинское сельское поселение	1060	587	473	55,4	44,6
Запорожское сельское поселение	663	349	314	52,6	47,4
Кавалерское сельское поселение	863	457	406	53,0	47,0
Усть-Большеречское сельское поселение - село Усть-Большеречк (цмр)	2116	1043	1073	49,3	50,7
Межселенные территории - сельское население	116	73	43	62,9	37,1
Усть-Камчатский муниципальный район - сельское население	11744	6038	5706	51,4	48,6
Усть-Камчатское сельское поселение	4660	2297	2363	49,3	50,7
поселок Усть-Камчатск (цмр)	4352	2128	2224	48,9	51,1
Ключевское сельское поселение	5726	3058	2668	53,4	46,6
Козыревское сельское поселение	1358	683	675	50,3	49,7
Корякский округ	18759	9375	9384	50,0	50,0
Городское население	5288	2516	2772	47,6	52,4
Сельское население	13471	6859	6612	50,9	49,1
Городской округ поселок Палана - городское население – пгт Палана рп	3155	1489	1666	47,2	52,8
Карагинский муниципальный район	4076	2056	2020	50,4	49,6
Городское население	2133	1027	1106	48,1	51,9
Сельское население	1943	1029	914	53,0	47,0
Городское поселение поселок Оссора - городское население - пгт Оссора рп (цмр)	2133	1027	1106	48,1	51,9
Сельское поселение село Ивашка	668	349	319	52,2	47,8
Сельское поселение село Ильпырское	151	86	65	57,0	43,0
Сельское поселение село Карага	337	175	162	51,9	48,1
Сельское поселение село Кострома	105	64	41	61,0	39,0
Сельское поселение село Тымлат	682	355	327	52,1	47,9
Олюторский муниципальный район - сельское население	5036	2550	2486	50,6	49,4
Сельское поселение село Апука	297	134	163	45,1	54,9
Сельское поселение село Ачайваям	540	276	264	51,1	48,9
Сельское поселение село Вывенка	472	246	226	52,1	47,9
Сельское поселение село Корф	289	159	130	55,0	45,0
Сельское поселение село Пахачи	483	244	239	50,5	49,5
Сельское поселение село Средние Пахачи	407	216	191	53,1	46,9

	Мужчины и женщины	Мужчины	Женщины	В общей численности населения, процентов	
				мужчины	женщины
Сельское поселение село Тилички - село Тилички (цпр)	1744	866	878	49,7	50,3
Сельское поселение село Хаилино	804	409	395	50,9	49,1
Пенжинский муниципальный район - сельское население	2340	1170	1170	50,0	50,0
Сельское поселение село Аянка	291	150	141	51,5	48,5
Сельское поселение село Каменское - село Каменское (цпр)	655	307	348	46,9	53,1
Сельское поселение село Манилы	767	388	379	50,6	49,4
Сельское поселение село Оклан	46	32	14	69,6	30,4
Сельское поселение село Парень	61	33	28	54,1	45,9
Сельское поселение село Слаутное	280	149	131	53,2	46,8
Сельское поселение село Таловка	240	111	129	46,3	53,7
Тигильский муниципальный район - сельское население	4152	2110	2042	50,8	49,2
Сельское поселение село Воямполка	155	79	76	51,0	49,0
Сельское поселение село Ковран	252	122	130	48,4	51,6
Сельское поселение село Лесная	425	230	195	54,1	45,9
Сельское поселение село Седанка	527	283	244	53,7	46,3
Сельское поселение село Тигиль - село Тигиль (цпр)	1691	831	860	49,1	50,9
Сельское поселение село Хайрюзово	168	90	78	53,6	46,4
Сельское поселение село Усть-Хайрюзово	934	475	459	50,9	49,1
Приморский край	1956497	936817	1019680	47,9	52,1
Городское население	1488957	701968	786989	47,1	52,9
Сельское население	467540	234849	232691	50,2	49,8
Владивостокский городской округ	616807	290183	326624	47,0	53,0
Городское население – г. Владивосток	592034	278125	313909	47,0	53,0
внутригородские районы					
Ленинский	151873	71653	80220	47,2	52,8
Первомайский	153351	71972	81379	46,9	53,1
Первореченский	136297	63999	72298	47,0	53,0
Советский	92563	42290	50273	45,7	54,3
Фрунзенский	57950	28211	29739	48,7	51,3
Сельское население	24773	12058	12715	48,7	51,3
Арсеньевский городской округ - городское население - г. Арсеньев	56750	25699	31051	45,3	54,7
Артемовский городской округ	112061	53573	58488	47,8	52,2
Городское население – г. Артем	102603	48983	53620	47,7	52,3
Сельское население	9458	4590	4868	48,5	51,5
Городской округ город Большой Камень	40535	19628	20907	48,4	51,6
Городское население – г. Большой Камень	39257	18968	20289	48,3	51,7
Сельское население	1278	660	618	51,6	48,4
Дальнегорский городской округ	46336	21278	25058	45,9	54,1
Городское население – г. Дальнегорск	37519	17069	20450	45,5	54,5
Сельское население	8817	4209	4608	47,7	52,3
Дальнереченский городской округ	30780	14136	16644	45,9	54,1
Городское население – г. Дальнереченск	27604	12642	14962	45,8	54,2
Сельское население	3176	1494	1682	47,0	53,0

	Мужчины и женщины	Мужчины	Женщины	В общей численности населения, процентов	
				мужчины	женщины
Лесозаводский городской округ	45200	20694	24506	45,8	54,2
Городское население – г. Лесозаводск	37034	16780	20254	45,3	54,7
Сельское население	8166	3914	4252	47,9	52,1
Находкинский городской округ	160760	75971	84789	47,3	52,7
Городское население – г. Находка	159719	75470	84249	47,3	52,7
Сельское население	1041	501	540	48,1	51,9
Партизанский городской округ	46748	21450	25298	45,9	54,1
Городское население – г. Партизанск	38659	17614	21045	45,6	54,4
Сельское население	8089	3836	4253	47,4	52,6
Спасск-Дальний городской округ - городское население - г. Спасск-Дальний	44173	20114	24059	45,5	54,5
Уссурийский городской округ	184046	89611	94435	48,7	51,3
Городское население – г. Уссурийск	158004	76829	81175	48,6	51,4
Сельское население	26042	12782	13260	49,1	50,9
Городской округ город Фокино - городское население	32164	15745	16419	49,0	51,0
г. Фокино	23696	11888	11808	50,2	49,8
пгт Дунай	7581	3421	4160	45,1	54,9
пгт Пуятин	887	436	451	49,2	50,8
Анучинский муниципальный район - сельское население	14613	7304	7309	50,0	50,0
Анучинское сельское поселение	7197	3481	3716	48,4	51,6
село Анучино (цпр)	4462	2095	2367	47,0	53,0
Виноградское сельское поселение	1282	607	675	47,3	52,7
Гражданское сельское поселение	2456	1194	1262	48,6	51,4
Чернышевское сельское поселение	3678	2022	1656	55,0	45,0
Дальнереченский муниципальный район - сельское население	11344	5538	5806	48,8	51,2
Веденкинское сельское поселение	3009	1434	1575	47,7	52,3
Малиновское сельское поселение	2512	1222	1290	48,6	51,4
Ореховское сельское поселение	1500	752	748	50,1	49,9
Ракитненское сельское поселение	1550	753	797	48,6	51,4
Рождественское сельское поселение	1328	626	702	47,1	52,9
Сальское сельское поселение	1445	751	694	52,0	48,0
Кавалеровский муниципальный район	25833	11986	13847	46,4	53,6
Городское население	24350	11264	13086	46,3	53,7
Сельское население	1483	722	761	48,7	51,3
Кавалеровское городское поселение - городское население - пгт Кавалерово (цпр)	15381	7071	8310	46,0	54,0
Высокогорское городское поселение - городское население - пгт Высокогорск	293	132	161	45,1	54,9
Горнореченское городское поселение - городское население - пгт Горнореченский	3165	1502	1663	47,5	52,5
Рудненское городское поселение - городское население - пгт Рудный	2373	1104	1269	46,5	53,5
Хрустальненское городское поселение - городское население - пгт Хрустальный	3138	1455	1683	46,4	53,6
Зеркальненское сельское поселение	714	350	364	49,0	51,0
Устиновское сельское поселение	769	372	397	48,4	51,6

	Мужчины и женщины	Мужчины	Женщины	В общей численности населения, процентов	
				мужчины	женщины
Кировский муниципальный район	21249	10027	11222	47,2	52,8
Городское население	13743	6347	7396	46,2	53,8
Сельское население	7506	3680	3826	49,0	51,0
Кировское городское поселение	13554	6448	7106	47,6	52,4
Городское население - пгт Кировский (цмр)	9057	4244	4813	46,9	53,1
Сельское население	4497	2204	2293	49,0	51,0
Горноключевское городское поселение	5267	2389	2878	45,4	54,6
Городское население - пгт Горные Ключи кп	4586	2055	2531	44,8	55,2
Сельское население	681	334	347	49,0	51,0
Горненское городское поселение - городское население - пгт Горный	100	48	52	48,0	52,0
Крыловское сельское поселение	913	431	482	47,2	52,8
Руновское сельское поселение	1202	599	603	49,8	50,2
Хвищанское сельское поселение	213	112	101	52,6	47,4
Красноармейский муниципальный район	18537	9042	9495	48,8	51,2
Городское население	4103	1993	2110	48,6	51,4
Сельское население	14434	7049	7385	48,8	51,2
Востокское городское поселение - городское население - пгт Восток	4103	1993	2110	48,6	51,4
Вострецовское сельское поселение	1386	665	721	48,0	52,0
Глубинненское сельское поселение	649	322	327	49,6	50,4
Дальнекутское сельское поселение	214	113	101	52,8	47,2
Измайлихинское сельское поселение	609	303	306	49,8	50,2
Лукьяновское сельское поселение	985	489	496	49,6	50,4
Мельничное сельское поселение	793	400	393	50,4	49,6
Новопокровское сельское поселение село Новопокровка (цмр)	4095	1974	2121	48,2	51,8
3646	1761	1885	48,3	51,7	
Рощинское сельское поселение	5418	2629	2789	48,5	51,5
Таежненское сельское поселение	285	154	131	54,0	46,0
Лазовский муниципальный район	14235	7016	7219	49,3	50,7
Городское население	7184	3585	3599	49,9	50,1
Сельское население	7051	3431	3620	48,7	51,3
Преображенское городское поселение - городское население - пгт Преображение	7184	3585	3599	49,9	50,1
Беневское сельское поселение	1311	641	670	48,9	51,1
Валентиновское сельское поселение	1108	555	553	50,1	49,9
Лазовское сельское поселение село Лазо (цмр)	3748	1805	1943	48,2	51,8
3434	1654	1780	48,2	51,8	
Чернорученское сельское поселение	884	430	454	48,6	51,4
Михайловский муниципальный район	34437	15410	19027	44,7	55,3
Городское население	7841	3587	4254	45,7	54,3
Сельское население	26596	11823	14773	44,5	55,5
Новошахтинское городское поселение	8297	3817	4480	46,0	54,0
Городское население - пгт Новошахтинский	7841	3587	4254	45,7	54,3
Сельское население	456	230	226	50,4	49,6
Григорьевское сельское поселение	1893	884	1009	46,7	53,3
Ивановское сельское поселение	6482	2451	4031	37,8	62,2



	Мужчины и женщины	Мужчины	Женщины	В общей численности населения, процентов	
				мужчины	женщины
Кремовское сельское поселение	2639	1252	1387	47,4	52,6
Михайловское сельское поселение	10755	4919	5836	45,7	54,3
село Михайловка (цпр)	9153	4173	4980	45,6	54,4
Осиновское сельское поселение	2014	937	1077	46,5	53,5
Сунятсенское сельское поселение	2357	1150	1207	48,8	51,2
Надеждинский муниципальный район - сельское население	39161	19048	20113	48,6	51,4
Надеждинское сельское поселение	18586	8811	9775	47,4	52,6
село Вольно-Надеждинское (цпр)	6694	3137	3557	46,9	53,1
Раздольненское сельское поселение	11910	6164	5746	51,8	48,2
Тавричанское сельское поселение	8665	4073	4592	47,0	53,0
Октябрьский муниципальный район	30060	14474	15586	48,2	51,8
Городское население	6402	3118	3284	48,7	51,3
Сельское население	23658	11356	12302	48,0	52,0
Липовецкое городское поселение	7409	3612	3797	48,8	51,2
Городское население - пгт Липовцы	6402	3118	3284	48,7	51,3
Сельское население	1007	494	513	49,1	50,9
Галенкинское сельское поселение	5393	2735	2658	50,7	49,3
Новогеоргиевское сельское поселение	2262	1098	1164	48,5	51,5
Покровское сельское поселение	14996	7029	7967	46,9	53,1
село Покровка (цпр)	10360	4843	5517	46,7	53,3
Ольгинский муниципальный район	10701	5198	5503	48,6	51,4
Городское население	4026	1894	2132	47,0	53,0
Сельское население	6675	3304	3371	49,5	50,5
Ольгинское городское поселение	4466	2095	2371	46,9	53,1
Городское население - пгт Ольга (цпр)	4026	1894	2132	47,0	53,0
Сельское население	440	201	239	45,7	54,3
Веселояровское сельское поселение	1202	570	632	47,4	52,6
Моряк-Рыболовское сельское поселение	1415	690	725	48,8	51,2
Милоградское сельское поселение	1066	533	533	50,0	50,0
Молдавановское сельское поселение	312	159	153	51,0	49,0
Пермское сельское поселение	1016	526	490	51,8	48,2
Тимофеевское сельское поселение	1159	589	570	50,8	49,2
Межселенные территории - сельское население	65	36	29	55,4	44,6
Партизанский муниципальный район - сельское население	30238	16498	13740	54,6	45,4
Владими́ро-Алекса́ндровское сельское поселение	6252	2995	3257	47,9	52,1
село Влади́миро-Алекса́ндровское (цпр)	5708	2719	2989	47,6	52,4
Екатери́новское сельское поселение	5370	2655	2715	49,4	50,6
Золото́линское сельское поселение	3279	1733	1546	52,9	47,1
Нови́цкое сельское поселение	5828	2994	2834	51,4	48,6
Новоли́товское сельское поселение	5344	4149	1195	77,6	22,4
Серге́евское сельское поселение	4127	1955	2172	47,4	52,6
Межселенные территории - сельское население	38	17	21	44,7	55,3
Пограничный муниципальный район	23492	12991	10501	55,3	44,7
Городское население	10280	4748	5532	46,2	53,8
Сельское население	13212	8243	4969	62,4	37,6

	Мужчины и женщины	Мужчины	Женщины	В общей численности населения, процентов	
				мужчины	женщины
Пограничное городское поселение	14078	6966	7112	49,5	50,5
Городское население - пгт Пограничный (цмр)	10280	4748	5532	46,2	53,8
Сельское население	3798	2218	1580	58,4	41,6
Барабаш-Левадинское сельское поселение	338	191	147	56,5	43,5
Жариковское сельское поселение	3002	1438	1564	47,9	52,1
Сергеевское сельское поселение	6074	4396	1678	72,4	27,6
Пожарский муниципальный район	31086	14753	16333	47,5	52,5
Городское население	21004	9808	11196	46,7	53,3
Сельское население	10082	4945	5137	49,0	51,0
Лучегорское городское поселение - городское население - пгт Лучегорск (цмр)	21004	9808	11196	46,7	53,3
Верхнеперевальское сельское поселение	1327	660	667	49,7	50,3
Губеровское сельское поселение	2158	1011	1147	46,8	53,2
Игнатьевское сельское поселение	757	358	399	47,3	52,7
Красноярское сельское поселение	603	337	266	55,9	44,1
Нагорненское сельское поселение	749	364	385	48,6	51,4
Пожарское сельское поселение	1649	789	860	47,8	52,2
Светлогорское сельское поселение	1661	794	867	47,8	52,2
Соболинское сельское поселение	463	266	197	57,5	42,5
Федосьевское сельское поселение	715	366	349	51,2	48,8
Спасский муниципальный район - сельское население	30475	15996	14479	52,5	47,5
Александровское сельское поселение	1395	680	715	48,7	51,3
Дубовское сельское поселение	1142	576	566	50,4	49,6
Духовское сельское поселение	1166	587	579	50,3	49,7
Краснокутское сельское поселение	2472	1150	1322	46,5	53,5
Прохорское сельское поселение	1808	946	862	52,3	47,7
Спасское сельское поселение	10735	6069	4666	56,5	43,5
Хвалынское сельское поселение	5461	2556	2905	46,8	53,2
Чкаловское сельское поселение	6296	3432	2864	54,5	45,5
Тернейский муниципальный район	12468	6170	6298	49,5	50,5
Городское население	9865	4795	5070	48,6	51,4
Сельское население	2603	1375	1228	52,8	47,2
Тернейское городское поселение - городское население - пгт Терней (цмр)	3590	1726	1864	48,1	51,9
Пластунское городское поселение - городское население - пгт Пластун	5350	2576	2774	48,1	51,9
Городское поселение Светлое - городское население - пгт Светлая	925	493	432	53,3	46,7
Амгунское сельское поселение	842	429	413	51,0	49,0
Единкинское сельское поселение	252	123	129	48,8	51,2
Кемское сельское поселение	687	377	310	54,9	45,1
Максимовское сельское поселение	217	118	99	54,4	45,6
Самаргинское сельское поселение	185	93	92	50,3	49,7
Удэгейское сельское поселение	182	107	75	58,8	41,2
Усть-Соболевское сельское поселение	238	128	110	53,8	46,2

	Мужчины и женщины	Мужчины	Женщины	В общей численности населения, процентов	
				мужчины	женщины
Ханкайский муниципальный район - сельское население	24666	12354	12312	50,1	49,9
Ильинское сельское поселение	2456	1192	1264	48,5	51,5
Камень-Рыболовское сельское поселение	15471	7939	7532	51,3	48,7
село Камень-Рыболов (цпр)	10909	5717	5192	52,4	47,6
Комиссаровское сельское поселение	779	394	385	50,6	49,4
Новокачалинское сельское поселение	1753	807	946	46,0	54,0
Новоселищенское сельское поселение	1824	862	962	47,3	52,7
Октябрьское сельское поселение	1555	733	822	47,1	52,9
Первомайское сельское поселение	828	427	401	51,6	48,4
Хасанский муниципальный район	35541	19244	16297	54,1	45,9
Городское население	25047	12835	12212	51,2	48,8
Сельское население	10494	6409	4085	61,1	38,9
Славянское городское поселение	14181	6963	7218	49,1	50,9
Городское население - пгт Славянка (цпр)	14036	6884	7152	49,0	51,0
Сельское население	145	79	66	54,5	45,5
Зарубинское городское поселение	3904	1938	1966	49,6	50,4
Городское население - пгт Зарубино	3101	1518	1583	49,0	51,0
Сельское население	803	420	383	52,3	47,7
Краскинское городское поселение	3917	1947	1970	49,7	50,3
Городское население - пгт Краскино	3256	1611	1645	49,5	50,5
Сельское население	661	336	325	50,8	49,2
Посъетское городское поселение	2226	1147	1079	51,5	48,5
Городское население - пгт Посъет	1671	856	815	51,2	48,8
Сельское население	555	291	264	52,4	47,6
Приморское городское поселение - городское население - пгт Приморский	2241	1588	653	70,9	29,1
Хасанское городское поселение	763	388	375	50,9	49,1
Городское население - пгт Хасан	742	378	364	50,9	49,1
Сельское население	21	10	11	47,6	52,4
Барабашское сельское поселение	7074	4664	2410	65,9	34,1
Безверховское сельское поселение	1235	609	626	49,3	50,7
Хорольский муниципальный район	30281	14080	16201	46,5	53,5
Городское население	9104	4152	4952	45,6	54,4
Сельское население	21177	9928	11249	46,9	53,1
Ярославское городское поселение	11105	5169	5936	46,5	53,5
Городское население - пгт Ярославский	9104	4152	4952	45,6	54,4
Сельское население	2001	1017	984	50,8	49,2
Благодатненское сельское поселение	2145	1049	1096	48,9	51,1
Лучкинское сельское поселение	1190	602	588	50,6	49,4
Новодевицкое сельское поселение	1323	645	678	48,8	51,2
Сиваковское сельское поселение	1276	615	661	48,2	51,8
Хорольское сельское поселение	13242	6000	7242	45,3	54,7
село Хороль (цпр)	10860	4817	6043	44,4	55,6
Черниговский муниципальный район	36230	18407	17823	50,8	49,2
Городское население	8735	4062	4673	46,5	53,5
Сельское население	27495	14345	13150	52,2	47,8

	Мужчины и женщины	Мужчины	Женщины	В общей численности населения, процентов	
				мужчины	женщины
Сибирцевское городское поселение	15105	7952	7153	52,6	47,4
Городское население - пгт Сибирцево	8735	4062	4673	46,5	53,5
Сельское население	6370	3890	2480	61,1	38,9
Дмитриевское сельское поселение	3314	1836	1478	55,4	44,6
Снегуровское сельское поселение	1363	654	709	48,0	52,0
Реттиховское сельское поселение	2148	1106	1042	51,5	48,5
Черниговское сельское поселение	14300	6859	7441	48,0	52,0
село Черниговка (цпр)	13046	6257	6789	48,0	52,0
Чугуевский муниципальный район - сельское население	24937	12736	12201	51,1	48,9
Кокшаровское сельское поселение	3135	1553	1582	49,5	50,5
Чугуевское сельское поселение	19441	10000	9441	51,4	48,6
село Чугуевка (цпр)	12171	6405	5766	52,6	47,4
Шумненское сельское поселение	2361	1183	1178	50,1	49,9
Шкотовский муниципальный район	24511	12077	12434	49,3	50,7
Городское население	11753	5742	6011	48,9	51,1
Сельское население	12758	6335	6423	49,7	50,3
Смоляниновское городское поселение - городское население - пгт Смоляниново	6715	3352	3363	49,9	50,1
Шкотовское городское поселение - городское население - пгт Шкотово	5038	2390	2648	47,4	52,6
Новонежинское сельское поселение	3150	1498	1652	47,6	52,4
Подъяпольское сельское поселение	2480	1300	1180	52,4	47,6
Романовское сельское поселение	2897	1412	1485	48,7	51,3
Центральненское сельское поселение	1520	717	803	47,2	52,8
Штыковское сельское поселение	2711	1408	1303	51,9	48,1
Яковлевский муниципальный район - сельское население	16042	8386	7656	52,3	47,7
Варфоломеевское сельское поселение	3026	1536	1490	50,8	49,2
Новосысоевское сельское поселение	6316	3546	2770	56,1	43,9
Покровское сельское поселение	854	439	415	51,4	48,6
Яблоновское сельское поселение	1274	628	646	49,3	50,7
Яковлевское сельское поселение	4572	2237	2335	48,9	51,1
село Яковлевка (цпр)	4480	2187	2293	48,8	51,2
Хабаровский край	1343869	639835	704034	47,6	52,4
Городское население	1099714	514964	584750	46,8	53,2
Сельское население	244155	124871	119284	51,1	48,9
Городской округ "Город Хабаровск" - городское население - г. Хабаровск	577441	268071	309370	46,4	53,6
внутригородские районы					
Железнодорожный	149745	72441	77304	48,4	51,6
Индустриальный	206162	95000	111162	46,1	53,9
Кировский	51809	23910	27899	46,2	53,8
Краснофлотский	85305	39050	46255	45,8	54,2
Центральный	84420	37670	46750	44,6	55,4
Городской округ "Город Комсомольск-на-Амуре" - городское население - г. Комсомольск-на-Амуре	263906	122774	141132	46,5	53,5

	Мужчины и женщины	Мужчины	Женщины	В общей численности населения, процентов	
				мужчины	женщины
Амурский муниципальный район	65639	31343	34296	47,8	52,2
Городское население	56947	27001	29946	47,4	52,6
Сельское население	8692	4342	4350	50,0	50,0
Городское поселение Город Амурск - городское население - г. Амурск (цмр)	42970	20206	22764	47,0	53,0
Литовское городское поселение	2686	1317	1369	49,0	51,0
Городское население - пгт Литовко (цмр)	2043	984	1059	48,2	51,8
Сельское население	643	333	310	51,8	48,2
Эльбанское городское поселение	11976	5833	6143	48,7	51,3
Городское население - пгт Эльбан	11934	5811	6123	48,7	51,3
Сельское население	42	22	20	52,4	47,6
Сельское поселение Село Ачан	512	251	261	49,0	51,0
Болоньское сельское поселение	1081	543	538	50,2	49,8
Вознесенское сельское поселение	2269	1105	1164	48,7	51,3
Сельское поселение Село Джун	461	237	224	51,4	48,6
Сельское поселение Село Омми	413	211	202	51,1	48,9
Падалинское сельское поселение	2062	1025	1037	49,7	50,3
Санболинское сельское поселение	1209	615	594	50,9	49,1
Аяно-Майский муниципальный район - сельское население	2292	1105	1187	48,2	51,8
Сельское поселение Село Аян - село Аян (цмр)	967	455	512	47,1	52,9
Аимское сельское поселение	205	106	99	51,7	48,3
Джигдинское сельское поселение	264	127	137	48,1	51,9
Нельканское сельское поселение	843	409	434	48,5	51,5
Межселенная территория - сельское население	13	8	5	61,5	38,5
Бикинский муниципальный район	24418	12930	11488	53,0	47,0
Городское население	17154	9171	7983	53,5	46,5
Сельское население	7264	3759	3505	51,7	48,3
Городское поселение Город Бикин - городское население - г. Бикин (цмр)	17154	9171	7983	53,5	46,5
Бойцовское сельское поселение	80	35	45	43,8	56,2
Сельское поселение Село Добролюбиво	126	62	64	49,2	50,8
Лермонтовское сельское поселение	4148	2233	1915	53,8	46,2
Сельское поселение Село Лесопильное	893	444	449	49,7	50,3
Сельское поселение Село Лончаково	534	265	269	49,6	50,4
Оренбургское сельское поселение	787	382	405	48,5	51,5
Сельское поселение Село Покровка	224	108	116	48,2	51,8
Сельское поселение Село Пушкино	472	230	242	48,7	51,3
Ванинский муниципальный район	37310	18616	18694	49,9	50,1
Городское население	26617	12896	13721	48,5	51,5
Сельское население	10693	5720	4973	53,5	46,5
Городское поселение Рабочий поселок Ванино - городское население - пгт Ванино (цмр)	17001	8327	8674	49,0	51,0
Высокогорненское городское поселение	3427	1645	1782	48,0	52,0
Городское население - пгт Высокогорный	3376	1620	1756	48,0	52,0
Сельское население	51	25	26	49,0	51,0

	Мужчины и женщины	Мужчины	Женщины	В общей численности населения, процентов	
				мужчины	женщины
Городское поселение Рабочий поселок Октябрьский - городское население - пгт Октябрьский	6240	2949	3291	47,3	52,7
Даттинское сельское поселение	659	328	331	49,8	50,2
Кенадское сельское поселение	805	403	402	50,1	49,9
Сельское поселение Поселок Монгохто	4120	2393	1727	58,1	41,9
Сельское поселение Поселок Токи	2505	1295	1210	51,7	48,3
Тулучинское сельское поселение	726	355	371	48,9	51,1
Сельское поселение Поселок Тумнин	1000	521	479	52,1	47,9
Уська-Орочское сельское поселение	827	400	427	48,4	51,6
Верхнебуреинский муниципальный район	27457	13064	14393	47,6	52,4
Городское население	22219	10446	11773	47,0	53,0
Сельское население	5238	2618	2620	50,0	50,0
Городское поселение Рабочий поселок Чегдомын	14031	6550	7481	46,7	53,3
Городское население - пгт Чегдомын (цмр)	13048	6053	6995	46,4	53,6
Сельское население	983	497	486	50,6	49,4
Новоургалское городское поселение	6874	3250	3624	47,3	52,7
Городское население - пгт Новый Ургал	6803	3213	3590	47,2	52,8
Сельское население	71	37	34	52,1	47,9
Городское поселение Рабочий поселок Софийск - городское население - пгт Софийск	435	228	207	52,4	47,6
Тырминское городское поселение	2176	1076	1100	49,4	50,6
Городское население - пгт Тырма	1933	952	981	49,2	50,8
Сельское население	243	124	119	51,0	49,0
Аланапское сельское поселение	228	103	125	45,2	54,8
Сельское поселение Поселок Алонка	431	204	227	47,3	52,7
Сельское поселение Поселок Герби	320	164	156	51,3	48,7
Сулукское сельское поселение	699	338	361	48,4	51,6
Согдинское сельское поселение	221	112	109	50,7	49,3
Сельское поселение Поселок Солони	227	111	116	48,9	51,1
Среднеургалское сельское поселение	521	260	261	49,9	50,1
Сельское поселение Село Усть-Ургал	202	96	106	47,5	52,5
Чекундинское сельское поселение	353	179	174	50,7	49,3
Сельское поселение Поселок Шахтинский	74	43	31	58,1	41,9
Сельское поселение Поселок Этыркэн	665	350	315	52,6	47,4
Вяземский муниципальный район	22974	10809	12165	47,0	53,0
Городское население	15981	7394	8587	46,3	53,7
Сельское население	6993	3415	3578	48,8	51,2
Городское поселение Город Вяземский - городское население - г. Вяземский (цмр)	14555	6719	7836	46,2	53,8
Городское поселение Рабочий поселок Дормидонтовка - городское население - пгт Дормидонтовка	1426	675	751	47,3	52,7
Сельское поселение Село Аван	760	363	397	47,8	52,2
Сельское поселение Село Венюково	353	177	176	50,1	49,9
Сельское поселение Село Видное	132	64	68	48,5	51,5
Виноградовское сельское поселение	249	118	131	47,4	52,6
Глебовское сельское поселение	286	145	141	50,7	49,3
Сельское поселение Село Дормидонтовка	556	263	293	47,3	52,7

	Мужчины и женщины	Мужчины	Женщины	В общей численности населения, процентов	
				мужчины	женщины
Сельское поселение Село Забайкальское	415	213	202	51,3	48,7
Сельское поселение Село Капитоновка	488	239	249	49,0	51,0
Сельское поселение Село Кедрово	111	62	49	55,9	44,1
Котиковское сельское поселение	578	292	286	50,5	49,5
Сельское поселение Село Красицкое	678	312	366	46,0	54,0
Сельское поселение Село Кукелево	219	111	108	50,7	49,3
Сельское поселение Поселок Медвежий	136	70	66	51,5	48,5
Сельское поселение Село Отрадное	860	423	437	49,2	50,8
Сельское поселение Село Садовое	212	105	107	49,5	50,5
Сельское поселение Село Шереметьево	621	280	341	45,1	54,9
Сельское поселение Поселок Шумный	339	178	161	52,5	47,5
Им. Лазо муниципальный район	46185	21928	24257	47,5	52,5
Городское население	23335	10724	12611	46,0	54,0
Сельское население	22850	11204	11646	49,0	51,0
Городское поселение Рабочий поселок Переяславка - городское население - пгт Переяславка (цмр)	8921	4109	4812	46,1	53,9
Городское поселение Рабочий поселок Мухен - городское население - пгт Мухен	4068	1897	2171	46,6	53,4
Хорское городское поселение	10899	4979	5920	45,7	54,3
Городское население - пгт Хор	10346	4718	5628	45,6	54,4
Сельское население	553	261	292	47,2	52,8
Бичевское сельское поселение	1843	913	930	49,5	50,5
Георгиевское сельское поселение	2730	1309	1421	47,9	52,1
Сельское поселение Село Гвасюги	251	143	108	57,0	43,0
Долминское сельское поселение	972	508	464	52,3	47,7
Сельское поселение Поселок Дурмин	847	423	424	49,9	50,1
Сельское поселение Поселок Золотой	427	207	220	48,5	51,5
Кондратьевское сельское поселение	1846	891	955	48,3	51,7
Кругликовское сельское поселение	699	348	351	49,8	50,2
Марусинское сельское поселение	1042	506	536	48,6	51,4
Могилевское сельское поселение	2428	1161	1267	47,8	52,2
Оборское сельское поселение	913	505	408	55,3	44,7
Полетненское сельское поселение	1569	750	819	47,8	52,2
Святогорское сельское поселение	834	420	414	50,4	49,6
Сельское поселение Поселок Сидима	767	349	418	45,5	54,5
Ситинское сельское поселение	1973	958	1015	48,6	51,4
Сельское поселение Поселок Среднехорский	234	110	124	47,0	53,0
Сельское поселение Поселок Сукпай	1191	598	593	50,2	49,8
Черняевское сельское поселение	1731	844	887	48,8	51,2
Им. Полины Осипенко муниципальный район - сельское население	5198	2551	2647	49,1	50,9
Бриаканское сельское поселение	1396	703	693	50,4	49,6
Сельское поселение Село Владимировка	252	125	127	49,6	50,4
Сельское поселение Село имени Полины Осипенко - село им. Полины Осипенко (цмр)	2252	1068	1184	47,4	52,6
Сельское поселение Село Удинск	92	49	43	53,3	46,7

	Мужчины и женщины	Мужчины	Женщины	В общей численности населения, процентов	
				мужчины	женщины
Херпучинское сельское поселение	1200	601	599	50,1	49,9
Межселенная территория - сельское население	6	5	1	83,3	16,7
Комсомольский муниципальный район	29072	15254	13818	52,5	47,5
Городское население	777	369	408	47,5	52,5
Сельское население	28295	14885	13410	52,6	47,4
Гурское городское поселение	789	374	415	47,4	52,6
Городское население - пгт Гурское	777	369	408	47,5	52,5
Сельское население	12	5	7	41,7	58,3
Бельговское сельское поселение	384	189	195	49,2	50,8
Сельское поселение Село Боктор	343	176	167	51,3	48,7
Сельское поселение Село Большая Картель	1568	850	718	54,2	45,8
Верхнетамбовское сельское поселение	173	82	91	47,4	52,6
Сельское поселение Село Верхняя Эконь	531	266	265	50,1	49,9
Гайтерское сельское поселение	2249	1352	897	60,1	39,9
Галичное сельское поселение	582	260	322	44,7	55,3
Сельское поселение Село Даппы	358	176	182	49,2	50,8
Кенайское сельское поселение	588	294	294	50,0	50,0
Сельское поселение Поселок Молодежный	1422	664	758	46,7	53,3
Нижнетамбовское сельское поселение	942	467	475	49,6	50,4
Нижнехалбинское сельское поселение	382	184	198	48,2	51,8
Сельское поселение Село Новоильиновка	86	50	36	58,1	41,9
Сельское поселение Село Новый Мир	1114	548	566	49,2	50,8
Сельское поселение Село Пивань	1754	861	893	49,1	50,9
Селихинское сельское поселение	4260	2397	1863	56,3	43,7
Снежненское сельское поселение	1906	944	962	49,5	50,5
Уктурское сельское поселение	1715	843	872	49,2	50,8
Сельское поселение Село Хурба	5957	3235	2722	54,3	45,7
Ягодненское сельское поселение	1947	1028	919	52,8	47,2
Межселенная территория - сельское население	22	14	8	63,6	36,4
Нанайский муниципальный район - сельское население	17491	8545	8946	48,9	51,1
Сельское поселение Село Троицкое - село Троицкое (цмр)	5143	2407	2736	46,8	53,2
Арсеньевское сельское поселение	422	215	207	50,9	49,1
Верхненергенское сельское поселение	580	295	285	50,9	49,1
Сельское поселение Село Верхняя Манома	201	101	100	50,2	49,8
Сельское поселение Село Дада	433	235	198	54,3	45,7
Сельское поселение Село Джари	687	332	355	48,3	51,7
Сельское поселение Поселок Джонка	1310	643	667	49,1	50,9
Дубовомыское сельское поселение	1406	688	718	48,9	51,1
Сельское поселение Село Иннокентьевка	1109	549	560	49,5	50,5
Лидогинское сельское поселение	1732	846	886	48,8	51,2
Сельское поселение Село Маяк	1638	815	823	49,8	50,2
Найхинское сельское поселение	1746	889	857	50,9	49,1
Сельское поселение Село Нижняя Манома	181	90	91	49,7	50,3
Синдинское сельское поселение	903	440	463	48,7	51,3



	Мужчины и женщины	Мужчины	Женщины	В общей численности населения, процентов	
				мужчины	женщины
Николаевский муниципальный район	32694	15434	17260	47,2	52,8
Городское население	27864	12996	14868	46,6	53,4
Сельское население	4830	2438	2392	50,5	49,5
Городское поселение Город Николаевск-на-Амуре - городское население - г. Николаевск-на-Амуре (цмр)	22752	10530	12222	46,3	53,7
Городское поселение Рабочий поселок Лазарев - городское население - пгт Лазарев	1308	616	692	47,1	52,9
Магинское городское поселение	1548	758	790	49,0	51,0
Городское население - пгт Маго	1480	723	757	48,9	51,1
Сельское население	68	35	33	51,5	48,5
Городское поселение Рабочий поселок Многовершинный - городское население - пгт Многовершинный	2324	1127	1197	48,5	51,5
Иннокентьевское сельское поселение	524	259	265	49,4	50,6
Константиновское сельское поселение	610	320	290	52,5	47,5
Красносельское сельское поселение	1314	647	667	49,2	50,8
Нигирское сельское поселение	482	241	241	50,0	50,0
Нижнепронгенское сельское поселение	377	186	191	49,3	50,7
Озерлахское сельское поселение	235	131	104	55,7	44,3
Оремифское сельское поселение	286	154	132	53,8	46,2
Пуирское сельское поселение	235	112	123	47,7	52,3
Сельское поселение Село Орель-Чля	43	23	20	53,5	46,5
Члянское сельское поселение	638	319	319	50,0	50,0
Межселенная территория - сельское население	18	11	7	61,1	38,9
Охотский муниципальный район	8197	4090	4107	49,9	50,1
Городское население	4215	2037	2178	48,3	51,7
Сельское население	3982	2053	1929	51,6	48,4
Городское поселение Рабочий поселок Охотск - городское население - пгт Охотск (цмр)	4215	2037	2178	48,3	51,7
Аркинское сельское поселение	761	397	364	52,2	47,8
Булгинское сельское поселение	1077	545	532	50,6	49,4
Сельское поселение Село Вострецово	560	290	270	51,8	48,2
Инское сельское поселение	930	490	440	52,7	47,3
Сельское поселение Поселок Морской	180	93	87	51,7	48,3
Сельское поселение Поселок Новое Устье	351	167	184	47,6	52,4
Резидентское сельское поселение	123	71	52	57,7	42,3
Советско-Гаванский муниципальный район	43506	21460	22046	49,3	50,7
Городское население	42696	21047	21649	49,3	50,7
Сельское население	810	413	397	51,0	49,0
Городское поселение Город Советская Гавань - городское население - г. Советская Гавань (цмр)	27712	13819	13893	49,9	50,1
Городское поселение Рабочий поселок Заветы Ильича - городское население - пгт Заветы Ильича	9162	4464	4698	48,7	51,3
Городское поселение Рабочий поселок Лососина - городское население - пгт Лососина	3224	1534	1690	47,6	52,4
Городское поселение Рабочий поселок Майский - городское население - пгт Майский	2598	1230	1368	47,3	52,7
Гаткинское сельское поселение	777	392	385	50,5	49,5
Межселенная территория - сельское население	33	21	12	63,6	36,4

	Мужчины и женщины	Мужчины	Женщины	В общей численности населения, процентов	
				мужчины	женщины
Солнечный муниципальный район	33701	16190	17511	48,0	52,0
Городское население	14829	6994	7835	47,2	52,8
Сельское население	18872	9196	9676	48,7	51,3
Городское поселение Рабочий поселок Солнечный	13534	6435	7099	47,5	52,5
Городское население - пгт Солнечный (цпр)	13306	6319	6987	47,5	52,5
Сельское население	228	116	112	50,9	49,1
Горненское городское поселение - городское население - пгт Горный	1523	675	848	44,3	55,7
Сельское поселение Поселок Амгунь	461	224	237	48,6	51,4
Березовское сельское поселение	5714	2808	2906	49,1	50,9
Сельское поселение Поселок Горин	4152	1868	2284	45,0	55,0
Сельское поселение Поселок Джамку	646	321	325	49,7	50,3
Дукинское сельское поселение	1859	945	914	50,8	49,2
Сельское поселение Село Кондон	482	228	254	47,3	52,7
Харпичанское сельское поселение	928	453	475	48,8	51,2
Хурмулинское сельское поселение	3058	1596	1462	52,2	47,8
Сельское поселение Село Эворон	1344	637	707	47,4	52,6
Тугуро-Чумиканский муниципальный район - сельское население	2255	1110	1145	49,2	50,8
Сельское поселение Село Чумикан	1244	594	650	47,7	52,3
село Чумикан (цпр)	1154	553	601	47,9	52,1
Сельское поселение Село Алгазея	63	37	26	58,7	41,3
Сельское поселение Село Тором	127	64	63	50,4	49,6
Сельское поселение Село Тугур	389	202	187	51,9	48,1
Сельское поселение Село Удское	418	206	212	49,3	50,7
Межселенная территория - сельское население	14	7	7	50,0	50,0
Ульчский муниципальный район - сельское население	18729	9086	9643	48,5	51,5
Сельское поселение Село Богородское - село Богородское (цпр)	3900	1848	2052	47,4	52,6
Сельское поселение Село Булава	1720	823	897	47,8	52,2
Быстринское сельское поселение	497	255	242	51,3	48,7
Де-Кастринское сельское поселение	3292	1576	1716	47,9	52,1
Сельское поселение Село Дуди	340	156	184	45,9	54,1
Сельское поселение Село Калиновка	195	95	100	48,7	51,3
Киселевское сельское поселение	899	437	462	48,6	51,4
Мариинское сельское поселение	1264	599	665	47,4	52,6
Сельское поселение Село Нижняя Гавань	225	106	119	47,1	52,9
Савинское сельское поселение	429	224	205	52,2	47,8
Санниковское сельское поселение	392	186	206	47,4	52,6
Солонцовское сельское поселение	528	268	260	50,8	49,2
Сельское поселение Село Софийск	895	437	458	48,8	51,2
Сусанинское сельское поселение	1102	558	544	50,6	49,4
Тахтинское сельское поселение	666	329	337	49,4	50,6
Тырское сельское поселение	725	373	352	51,4	48,6
Сельское поселение Село Ухта	156	90	66	57,7	42,3
Сельское поселение Поселок Циммермановка	1504	726	778	48,3	51,7



	Мужчины и женщины	Мужчины	Женщины	В общей численности населения, процентов	
				мужчины	женщины
Хабаровский муниципальный район	85404	45475	39929	53,2	46,8
Городское население	5733	3044	2689	53,1	46,9
Сельское население	79671	42431	37240	53,3	46,7
Корфовское городское поселение	7813	4130	3683	52,9	47,1
Городское население - пгт Корфовский	5733	3044	2689	53,1	46,9
Сельское население	2080	1086	994	52,2	47,8
Анастасьевское сельское поселение	5561	3682	1879	66,2	33,8
Сельское поселение Село Бычиха	1819	806	1013	44,3	55,7
Восточное сельское поселение	5575	2655	2920	47,6	52,4
Галкинское сельское поселение	2166	1373	793	63,4	36,6
Дружбинское сельское поселение	2095	988	1107	47,2	52,8
Елабужское сельское поселение	2570	2009	561	78,2	21,8
Сельское поселение Село Ильинка	2729	1224	1505	44,9	55,1
Сельское поселение Село Казакевичево	824	419	405	50,8	49,2
Князе-Волконское сельское поселение	9975	6648	3327	66,6	33,4
Корсаковское сельское поселение	3851	1789	2062	46,5	53,5
Куканское сельское поселение	1061	521	540	49,1	50,9
Малышевское сельское поселение	877	407	470	46,4	53,6
Мирненское сельское поселение	1732	792	940	45,7	54,3
Мичуринское сельское поселение	2803	1347	1456	48,1	51,9
Наумовское сельское поселение	79	39	40	49,4	50,6
Сельское поселение Село Некрасовка	8883	4095	4788	46,1	53,9
Сельское поселение Село Новокуровка	460	226	234	49,1	50,9
Осиновореченское сельское поселение	1979	922	1057	46,6	53,4
Сельское поселение Село Петропавловка	125	60	65	48,0	52,0
Побединское сельское поселение	1131	567	564	50,1	49,9
Ракитненское сельское поселение	5445	2702	2743	49,6	50,4
Сергеевское сельское поселение	4045	1987	2058	49,1	50,9
Сельское поселение Село Сикачи-Алян	264	141	123	53,4	46,6
Тополевское сельское поселение	11289	5821	5468	51,6	48,4
Улика-Национальное сельское поселение	156	75	81	48,1	51,9
Сельское поселение Село Челны	97	50	47	51,5	48,5
Амурская область	830103	393787	436316	47,4	52,6
Городское население	554572	256839	297733	46,3	53,7
Сельское население	275531	136948	138583	49,7	50,3
Городской округ г. Благовещенск	219847	99384	120463	45,2	54,8
Городское население – г. Благовещенск	214390	96808	117582	45,2	54,8
Сельское население	5457	2576	2881	47,2	52,8
Городской округ г. Белогорск	68716	33025	35691	48,1	51,9
Городское население – г. Белогорск	68249	32794	35455	48,1	51,9
Сельское население	467	231	236	49,5	50,5
Городской округ г. Зея - городское население – г. Зея	24986	11372	13614	45,5	54,5
Городской округ пгт Прогресс рп	13316	5975	7341	44,9	55,1
Городское население	13299	5967	7332	44,9	55,1
пгт Новорайчихинск	2143	1011	1132	47,2	52,8

	Мужчины и женщины	Мужчины	Женщины	В общей численности населения, процентов	
				мужчины	женщины
пгт Прогресс	11156	4956	6200	44,4	55,6
Сельское население	17	8	9	47,1	52,9
Городской округ г. Райчихинск	21933	9837	12096	44,9	55,1
Городское население – г. Райчихинск	20534	9164	11370	44,6	55,4
Сельское население	1399	673	726	48,1	51,9
Городской округ г. Свободный - городское население - г. Свободный	58778	27887	30891	47,4	52,6
Городской округ г. Тынды - городское население - г. Тынды	36275	17318	18957	47,7	52,3
Городской округ поселок Углегорск - городское население – пгт Углегорск	5892	2952	2940	50,1	49,9
Городской округ г. Шимановск - городское население - г. Шимановск	19815	9136	10679	46,1	53,9
Архаринский муниципальный район	17186	8263	8923	48,1	51,9
Городское население	9585	4454	5131	46,5	53,5
Сельское население	7601	3809	3792	50,1	49,9
Городское поселение пгт Архара рп	9613	4467	5146	46,5	53,5
Городское население - пгт Архара (цмр)	9585	4454	5131	46,5	53,5
Сельское население	28	13	15	46,4	53,6
Сельское поселение Антоновский сельсовет	170	82	88	48,2	51,8
Сельское поселение Аркадьевский сельсовет	755	385	370	51,0	49,0
Сельское поселение Вольненский сельсовет	172	79	93	45,9	54,1
Сельское поселение Грибовский сельсовет	329	180	149	54,7	45,3
Сельское поселение Иннокентьевский сельсовет	575	289	286	50,3	49,7
Сельское поселение Касаткинский сельсовет	768	380	388	49,5	50,5
Сельское поселение Кундурский сельсовет	875	420	455	48,0	52,0
Сельское поселение Ленинский сельсовет	520	261	259	50,2	49,8
Сельское поселение Новосергеевский сельсовет	191	94	97	49,2	50,8
Сельское поселение Новоспасский сельсовет	548	275	273	50,2	49,8
Сельское поселение Отваженский сельсовет	1112	554	558	49,8	50,2
Сельское поселение Северный сельсовет	386	192	194	49,7	50,3
Сельское поселение Урильский сельсовет	164	85	79	51,8	48,2
Сельское поселение Черниговский сельсовет	425	223	202	52,5	47,5
Сельское поселение Ядринский сельсовет	583	297	286	50,9	49,1
Белогорский муниципальный район - сельское население	20052	10301	9751	51,4	48,6
Сельское поселение Амурский сельсовет	1180	631	549	53,5	46,5
Сельское поселение Белоцерковский сельсовет	302	146	156	48,3	51,7
Сельское поселение Васильевский сельсовет	2635	1222	1413	46,4	53,6
Сельское поселение Великокнязевский сельсовет	1058	527	531	49,8	50,2
Сельское поселение Возжаевский сельсовет	6027	3448	2579	57,2	42,8
Сельское поселение Кустанаевский сельсовет	702	350	352	49,9	50,1
Сельское поселение Лохвицкий сельсовет	871	426	445	48,9	51,1
Сельское поселение Некрасовский сельсовет	623	287	336	46,1	53,9
Сельское поселение Никольский сельсовет	2012	963	1049	47,9	52,1
Сельское поселение Новинский сельсовет	559	285	274	51,0	49,0
Сельское поселение Озерянский сельсовет	638	321	317	50,3	49,7
Сельское поселение Пригородный сельсовет	749	357	392	47,7	52,3



	Мужчины и женщины	Мужчины	Женщины	В общей численности населения, процентов	
				мужчины	женщины
Сельское поселение Светиловский сельсовет	473	226	247	47,8	52,2
Сельское поселение Томичевский сельсовет	1774	885	889	49,9	50,1
Сельское поселение Успенковский сельсовет	449	227	222	50,6	49,4
Благовещенский муниципальный район - сельское население	19641	9609	10032	48,9	51,1
Сельское поселение Волковский сельсовет	2167	1039	1128	47,9	52,1
Сельское поселение Грибский сельсовет	1470	709	761	48,2	51,8
Сельское поселение Гродековский сельсовет	912	439	473	48,1	51,9
Сельское поселение Марковский сельсовет	1335	637	698	47,7	52,3
Сельское поселение Михайловский сельсовет	901	425	476	47,2	52,8
Сельское поселение Натальинский сельсовет	318	149	169	46,9	53,1
Сельское поселение Новопетровский сельсовет	1367	682	685	49,9	50,1
Сельское поселение Новотроицкий сельсовет	947	461	486	48,7	51,3
Сельское поселение Сергеевский сельсовет	1330	646	684	48,6	51,4
Сельское поселение Усть-Ивановский сельсовет	3029	1679	1350	55,4	44,6
Сельское поселение Чигиринский сельсовет	5865	2743	3122	46,8	53,2
Бурейский муниципальный район	24021	11278	12743	47,0	53,0
Городское население	18353	8498	9855	46,3	53,7
Сельское население	5668	2780	2888	49,0	51,0
Городское поселение пгт Новобурейский рп	9307	4250	5057	45,7	54,3
Городское население - пгт Новобурейский (цмр)	8344	3779	4565	45,3	54,7
Сельское население	963	471	492	48,9	51,1
Городское поселение пгт Буряя рп	4989	2386	2603	47,8	52,2
Городское население - пгт Буряя	4833	2301	2532	47,6	52,4
Сельское население	156	85	71	54,5	45,5
Городское поселение пгт Талакан рп - городское население - пгт Талакан	5176	2418	2758	46,7	53,3
Сельское поселение Алексеевский сельсовет	438	228	210	52,1	47,9
Сельское поселение Виноградовский сельсовет	526	254	272	48,3	51,7
Сельское поселение Долдыканский сельсовет	386	191	195	49,5	50,5
Сельское поселение Малиновский сельсовет	1216	592	624	48,7	51,3
Сельское поселение Райчихинский сельсовет	665	325	340	48,9	51,1
Сельское поселение Родионовский сельсовет	524	267	257	51,0	49,0
Сельское поселение Старорайчихинский сельсовет	416	194	222	46,6	53,4
Сельское поселение Успенковский сельсовет	378	173	205	45,8	54,2
Завитинский муниципальный район	15970	7396	8574	46,3	53,7
Городское население	11481	5193	6288	45,2	54,8
Сельское население	4489	2203	2286	49,1	50,9
Городское поселение г. Завитинск	11811	5357	6454	45,4	54,6
Городское население - г. Завитинск (цмр)	11481	5193	6288	45,2	54,8
Сельское население	330	164	166	49,7	50,3
Сельское поселение Албазинский сельсовет	298	138	160	46,3	53,7
Сельское поселение Антоновский сельсовет	558	270	288	48,4	51,6
Сельское поселение Белояровский сельсовет	240	118	122	49,2	50,8
Сельское поселение Болдыревский сельсовет	602	311	291	51,7	48,3
Сельское поселение Верхнеильиновский сельсовет	235	129	106	54,9	45,1
Сельское поселение Иннокентьевский сельсовет	641	301	340	47,0	53,0

	Мужчины и женщины	Мужчины	Женщины	В общей численности населения, процентов	
				мужчины	женщины
Сельское поселение Куприяновский сельсовет	625	289	336	46,2	53,8
Сельское поселение Преображенский сельсовет	421	211	210	50,1	49,9
Сельское поселение Успенский сельсовет	539	272	267	50,5	49,5
Зейский муниципальный район - сельское население	16847	8343	8504	49,5	50,5
Сельское поселение Алгачинский сельсовет	532	257	275	48,3	51,7
Сельское поселение Амуро-Балтийский сельсовет	228	113	115	49,6	50,4
Сельское поселение Береговой сельсовет	1735	839	896	48,4	51,6
Сельское поселение Бомнакский сельсовет	479	229	250	47,8	52,2
Сельское поселение Верхнезейский сельсовет	1609	818	791	50,8	49,2
Сельское поселение Горненский сельсовет	867	450	417	51,9	48,1
Сельское поселение Дугдинский сельсовет	709	358	351	50,5	49,5
Сельское поселение Золотогорский сельсовет	104	56	48	53,8	46,2
Сельское поселение Ивановский сельсовет	504	259	245	51,4	48,6
Сельское поселение Николаевский сельсовет	723	354	369	49,0	51,0
Сельское поселение Овсянковский сельсовет	3180	1547	1633	48,6	51,4
Сельское поселение Огоронский сельсовет	341	168	173	49,3	50,7
Сельское поселение Октябрьский сельсовет	1346	666	680	49,5	50,5
Сельское поселение Поляковский сельсовет	311	156	155	50,2	49,8
Сельское поселение Сианский сельсовет	95	48	47	50,5	49,5
Сельское поселение Снежногорский сельсовет	417	212	205	50,8	49,2
Сельское поселение Сосновоборский сельсовет	1682	812	870	48,3	51,7
Сельское поселение Тунгалинский сельсовет	494	238	256	48,2	51,8
Сельское поселение Умлеканский сельсовет	388	209	179	53,9	46,1
Сельское поселение Хвойненский сельсовет	264	135	129	51,1	48,9
Сельское поселение Чалбачинский сельсовет	305	150	155	49,2	50,8
Сельское поселение Юбилейненский сельсовет	534	269	265	50,4	49,6
Ивановский муниципальный район - сельское население	26509	13428	13081	50,7	49,3
Сельское поселение Андреевский сельсовет	319	166	153	52,0	48,0
Сельское поселение Анновский сельсовет	850	429	421	50,5	49,5
Сельское поселение Березовский сельсовет	3435	1746	1689	50,8	49,2
Сельское поселение Дмитриевский сельсовет	1020	489	531	47,9	52,1
Сельское поселение Еркевецкий сельсовет	1020	493	527	48,3	51,7
Сельское поселение Ивановский сельсовет	7475	3465	4010	46,4	53,6
село Ивановка (цмр)	6617	3051	3566	46,1	53,9
Сельское поселение Константиноградский сельсовет	580	274	306	47,2	52,8
Сельское поселение Николаевский сельсовет	534	259	275	48,5	51,5
Сельское поселение Новоалексеевский сельсовет	762	363	399	47,6	52,4
Сельское поселение Новоивановский сельсовет	1780	1047	733	58,8	41,2
Сельское поселение Петропавловский сельсовет	725	360	365	49,7	50,3
Сельское поселение Правовосточный сельсовет	576	261	315	45,3	54,7
Сельское поселение Приозерный сельсовет	561	278	283	49,6	50,4
Сельское поселение Семиозерский сельсовет	725	334	391	46,1	53,9
Сельское поселение Среднебельский сельсовет	4233	2545	1688	60,1	39,9
Сельское поселение Троицкий сельсовет	448	211	237	47,1	52,9
Сельское поселение Черемховский сельсовет	1466	708	758	48,3	51,7

	Мужчины и женщины	Мужчины	Женщины	В общей численности населения, процентов	
				мужчины	женщины
Константиновский муниципальный район - сельское население	12986	6116	6870	47,1	52,9
Сельское поселение Верхнеполтавский сельсовет	713	339	374	47,5	52,5
Сельское поселение Верхнеуртуйский сельсовет	438	215	223	49,1	50,9
Сельское поселение Войковский сельсовет	195	95	100	48,7	51,3
Сельское поселение Зеньковский сельсовет	465	218	247	46,9	53,1
Сельское поселение Золотоножский сельсовет	265	134	131	50,6	49,4
Сельское поселение Ключевской сельсовет	812	387	425	47,7	52,3
Сельское поселение Коврижский сельсовет	496	242	254	48,8	51,2
Сельское поселение Константиновский сельсовет - село Константиновка (цпр)	5329	2429	2900	45,6	54,4
Сельское поселение Крестовоздвиженский сельсовет	1008	501	507	49,7	50,3
Сельское поселение Нижнеполтавский сельсовет	1235	587	648	47,5	52,5
Сельское поселение Новопетровский сельсовет	567	270	297	47,6	52,4
Сельское поселение Новотроицкий сельсовет	483	232	251	48,0	52,0
Сельское поселение Орловский сельсовет	362	171	191	47,2	52,8
Сельское поселение Семидомский сельсовет	349	168	181	48,1	51,9
Сельское поселение Среднеполтавский сельсовет	269	128	141	47,6	52,4
Магдагачинский муниципальный район	22671	10767	11904	47,5	52,5
Городское население	15343	7206	8137	47,0	53,0
Сельское население	7328	3561	3767	48,6	51,4
Городское поселение пгт Магдагачи рп	10914	5079	5835	46,5	53,5
Городское население - пгт Магдагачи (цпр)	10897	5068	5829	46,5	53,5
Сельское население	17	11	6	64,7	35,3
Городское поселение пгт Сиваки рп - городское население - пгт Сиваки	2056	989	1067	48,1	51,9
Городское поселение пгт Ушумун рп - городское население - пгт Ушумун	2390	1149	1241	48,1	51,9
Сельское поселение Гонжинский сельсовет	867	414	453	47,8	52,2
Сельское поселение Гудачинский сельсовет	398	194	204	48,7	51,3
Сельское поселение Дактуйский сельсовет	866	417	449	48,2	51,8
Сельское поселение Кузнецовский сельсовет	209	117	92	56,0	44,0
Сельское поселение Толбузинский сельсовет	244	122	122	50,0	50,0
Сельское поселение Тыгдинский сельсовет	3319	1590	1729	47,9	52,1
Сельское поселение Чалганский сельсовет	435	206	229	47,4	52,6
Сельское поселение Черняевский сельсовет	973	490	483	50,4	49,6
Мазановский муниципальный район - сельское население	14803	7275	7528	49,1	50,9
Сельское поселение Белояровский сельсовет	1046	527	519	50,4	49,6
Сельское поселение Богословский сельсовет	363	171	192	47,1	52,9
Сельское поселение Дмитриевский сельсовет	550	267	283	48,5	51,5
Сельское поселение Красноярский сельсовет	1411	711	700	50,4	49,6
Сельское поселение Мазановский сельсовет	719	359	360	49,9	50,1
Сельское поселение Майский сельсовет	622	340	282	54,7	45,3
Сельское поселение Маргаритовский сельсовет	373	177	196	47,5	52,5
Сельское поселение Молчановский сельсовет	929	466	463	50,2	49,8
Сельское поселение Новокиевский сельсовет	5416	2557	2859	47,2	52,8
село Новокиевский Увал (цпр)	4315	2031	2284	47,1	52,9

	Мужчины и женщины	Мужчины	Женщины	В общей численности населения, процентов	
				мужчины	женщины
Сельское поселение Новороссийский сельсовет	331	181	150	54,7	45,3
Сельское поселение Практичанский сельсовет	504	247	257	49,0	51,0
Сельское поселение Путятинский сельсовет	619	302	317	48,8	51,2
Сельское поселение Романкауцкий сельсовет	410	217	193	52,9	47,1
Сельское поселение Сапроновский сельсовет	794	390	404	49,1	50,9
Сельское поселение Угловский сельсовет	716	363	353	50,7	49,3
Михайловский муниципальный район - сельское население	14850	6999	7851	47,1	52,9
Сельское поселение Воскресеновский сельсовет	519	233	286	44,9	55,1
Сельское поселение Димский сельсовет	836	409	427	48,9	51,1
Сельское поселение Дубовский сельсовет	522	243	279	46,6	53,4
Сельское поселение Зеленоборский сельсовет	925	445	480	48,1	51,9
Сельское поселение Ильиновский сельсовет	408	203	205	49,8	50,2
Сельское поселение Калининский сельсовет	887	433	454	48,8	51,2
Сельское поселение Коршуновский сельсовет	630	306	324	48,6	51,4
Сельское поселение Михайловский сельсовет	1218	572	646	47,0	53,0
Сельское поселение Новочесноковский сельсовет	864	426	438	49,3	50,7
Сельское поселение Поярковский сельсовет - село Поярково (цпр)	6952	3207	3745	46,1	53,9
Сельское поселение Чесноковский сельсовет	1089	522	567	47,9	52,1
Октябрьский муниципальный район - сельское население	19679	10324	9355	52,5	47,5
Сельское поселение Борисоглебский сельсовет	408	206	202	50,5	49,5
Сельское поселение Варваровский сельсовет	2695	1296	1399	48,1	51,9
Сельское поселение Восточный сельсовет	1526	741	785	48,6	51,4
Сельское поселение Екатеринославский сельсовет	9774	5418	4356	55,4	44,6
село Екатеринославка (цпр)	9723	5389	4334	55,4	44,6
Сельское поселение Королинский сельсовет	316	167	149	52,8	47,2
Сельское поселение Максимовский сельсовет	398	198	200	49,7	50,3
Сельское поселение Мухинский сельсовет	763	403	360	52,8	47,2
Сельское поселение Николо-Александровский сельсовет	710	337	373	47,5	52,5
Сельское поселение Новомихайловский сельсовет	605	294	311	48,6	51,4
Сельское поселение Панинский сельсовет	354	170	184	48,0	52,0
Сельское поселение Переясловский сельсовет	247	130	117	52,6	47,4
Сельское поселение Песчаноозерский сельсовет	578	297	281	51,4	48,6
Сельское поселение Романовский сельсовет	827	426	401	51,5	48,5
Сельское поселение Смеловский сельсовет	175	86	89	49,1	50,9
Сельское поселение Трудовой сельсовет	303	155	148	51,2	48,8
Ромненский муниципальный район - сельское население	9401	4617	4784	49,1	50,9
Сельское поселение Амаранский сельсовет	460	233	227	50,7	49,3
Сельское поселение Верхнебельский сельсовет	467	233	234	49,9	50,1
Сельское поселение Дальневосточный сельсовет	433	195	238	45,0	55,0
Сельское поселение Знаменский сельсовет	521	243	278	46,6	53,4
Сельское поселение Калиновский сельсовет	220	109	111	49,5	50,5
Сельское поселение Каховский сельсовет	521	269	252	51,6	48,4
Сельское поселение Поздеевский сельсовет	1902	1001	901	52,6	47,4
Сельское поселение Рогозовский сельсовет	493	238	255	48,3	51,7

	Мужчины и женщины	Мужчины	Женщины	В общей численности населения, процентов	
				мужчины	женщины
Сельское поселение Ромненский сельсовет - село Ромны (цмр)	3084	1460	1624	47,3	52,7
Сельское поселение Святоруссовский сельсовет	584	272	312	46,6	53,4
Сельское поселение Чергалинский сельсовет	716	364	352	50,8	49,2
Свободненский муниципальный район - сельское население	14315	7173	7142	50,1	49,9
Сельское поселение Голубинский сельсовет	241	130	111	53,9	46,1
Сельское поселение Дмитриевский сельсовет	892	492	400	55,2	44,8
Сельское поселение Желтоярковский сельсовет	869	402	467	46,3	53,7
Сельское поселение Загорно-Селитьбинский сельсовет	491	230	261	46,8	53,2
Сельское поселение Климоуцевский сельсовет	752	373	379	49,6	50,4
Сельское поселение Костюковский сельсовет	726	352	374	48,5	51,5
Сельское поселение Курганский сельсовет	308	165	143	53,6	46,4
Сельское поселение Малосазанский сельсовет	1402	698	704	49,8	50,2
Сельское поселение Маркучинский сельсовет	255	127	128	49,8	50,2
Сельское поселение Москвитинский сельсовет	538	252	286	46,8	53,2
Сельское поселение Нижнебузулинский сельсовет	976	465	511	47,6	52,4
Сельское поселение Новгородский сельсовет	1144	527	617	46,1	53,9
Сельское поселение Новоивановский сельсовет	546	262	284	48,0	52,0
Сельское поселение Новостепановский сельсовет	233	119	114	51,1	48,9
Сельское поселение Петропавловский сельсовет	656	494	162	75,3	24,7
Сельское поселение Рогачевский сельсовет	343	174	169	50,7	49,3
Сельское поселение Семеновский сельсовет	510	260	250	51,0	49,0
Сельское поселение Серебрянский сельсовет	248	122	126	49,2	50,8
Сельское поселение Сычевский сельсовет	747	365	382	48,9	51,1
Сельское поселение Талалинский сельсовет	304	151	153	49,7	50,3
Сельское поселение Усть-Перский сельсовет	391	180	211	46,0	54,0
Сельское поселение Черниговский сельсовет	465	219	246	47,1	52,9
Сельское поселение Черновский сельсовет	1278	614	664	48,0	52,0
Селемджинский муниципальный район	11639	5807	5832	49,9	50,1
Городское население	8271	4058	4213	49,1	50,9
Сельское население	3368	1749	1619	51,9	48,1
Городское поселение пгт Экимчан - городское население - пгт Экимчан (цмр)	1212	569	643	46,9	53,1
Городское поселение пгт Коболдо - городское население - пгт Коболдо	445	209	236	47,0	53,0
Городское поселение пгт Огоджа - городское население - пгт Огоджа	395	206	189	52,2	47,8
Городское поселение пгт Токур - городское население - пгт Токур	1091	544	547	49,9	50,1
Городское поселение пгт Февральск	5476	2709	2767	49,5	50,5
Городское население - пгт Февральск	5128	2530	2598	49,3	50,7
Сельское население	348	179	169	51,4	48,6
Сельское поселение Златоустовский сельсовет	820	409	411	49,9	50,1
Сельское поселение Ивановский сельсовет	416	231	185	55,5	44,5
Сельское поселение Исинский сельсовет	517	276	241	53,4	46,6
Сельское поселение Норский сельсовет	412	209	203	50,7	49,3
Стойбинское сельское поселение	855	445	410	52,0	48,0

	Мужчины и женщины	Мужчины	Женщины	В общей численности населения, процентов	
				мужчины	женщины
Серышевский муниципальный район	25725	12759	12966	49,6	50,4
Городское население	10816	5230	5586	48,4	51,6
Сельское население	14909	7529	7380	50,5	49,5
Городское поселение пгт Серышево рп - городское население - пгт Серышево (цмр)	10816	5230	5586	48,4	51,6
Сельское поселение Аргинский сельсовет	1014	521	493	51,4	48,6
Сельское поселение Большесазанский сельсовет	815	388	427	47,6	52,4
Сельское поселение Водораздельненский сельсовет	314	163	151	51,9	48,1
Сельское поселение Казанский сельсовет	648	310	338	47,8	52,2
Сельское поселение Лебяжьевский сельсовет	480	224	256	46,7	53,3
Сельское поселение Лермонтовский сельсовет	487	237	250	48,7	51,3
Сельское поселение Лиманновский сельсовет	328	157	171	47,9	52,1
Сельское поселение Новосергеевский сельсовет	1086	513	573	47,2	52,8
Сельское поселение Озерненский сельсовет	1438	728	710	50,6	49,4
Сельское поселение Полянский сельсовет	1244	614	630	49,4	50,6
Сельское поселение Сосновский сельсовет	597	306	291	51,3	48,7
Сельское поселение Томский сельсовет	3995	1893	2102	47,4	52,6
Сельское поселение Украинский сельсовет	1525	1021	504	67,0	33,0
Сельское поселение Фроловский сельсовет	474	229	245	48,3	51,7
Сельское поселение Широкологский сельсовет	464	225	239	48,5	51,5
Сковородинский муниципальный район	29558	14626	14932	49,5	50,5
Городское население	18505	8802	9703	47,6	52,4
Сельское население	11053	5824	5229	52,7	47,3
Городское поселение г. Сковородино	9913	4712	5201	47,5	52,5
Городское население - г. Сковородино (цмр)	9564	4538	5026	47,4	52,6
Сельское население	349	174	175	49,9	50,1
Городское поселение пгт Ерофей Павлович	5620	2649	2971	47,1	52,9
Городское население - пгт Ерофей Павлович	5164	2430	2734	47,1	52,9
Сельское население	456	219	237	48,0	52,0
Городское поселение пгт Уруша	3793	1844	1949	48,6	51,4
Городское население - пгт Уруша	3777	1834	1943	48,6	51,4
Сельское население	16	10	6	62,5	37,5
Сельское поселение Албазинский сельсовет	419	217	202	51,8	48,2
Сельское поселение Джалиндинский сельсовет	1345	697	648	51,8	48,2
Сельское поселение Неверский сельсовет	1776	850	926	47,9	52,1
Сельское поселение Солнечный сельсовет	1428	711	717	49,8	50,2
Сельское поселение Талданский сельсовет	3140	1520	1620	48,4	51,6
Сельское поселение Тахтамыгдинский сельсовет	2124	1426	698	67,1	32,9
Тамбовский муниципальный район - сельское население	22671	10787	11884	47,6	52,4
Сельское поселение Жариковский сельсовет	808	395	413	48,9	51,1
Сельское поселение Козьмодемьяновский сельсовет	1890	887	1003	46,9	53,1
Сельское поселение Красненский сельсовет	415	213	202	51,3	48,7
Сельское поселение Куропатинский сельсовет	615	302	313	49,1	50,9
Сельское поселение Лермонтовский сельсовет	704	350	354	49,7	50,3
Сельское поселение Лазаревский сельсовет	380	194	186	51,1	48,9
Сельское поселение Муравьевский сельсовет	755	371	384	49,1	50,9



	Мужчины и женщины	Мужчины	Женщины	В общей численности населения, процентов	
				мужчины	женщины
Сельское поселение Николаевский сельсовет	1053	520	533	49,4	50,6
Сельское поселение Новоалександровский сельсовет	1501	734	767	48,9	51,1
Сельское поселение Привольненский сельсовет	369	181	188	49,1	50,9
Сельское поселение Придорожненский сельсовет	568	274	294	48,2	51,8
Сельское поселение Раздольненский сельсовет	2422	1145	1277	47,3	52,7
Сельское поселение Садовский сельсовет	2107	1001	1106	47,5	52,5
Сельское поселение Тамбовский сельсовет	8317	3867	4450	46,5	53,5
село Тамбовка (цмр)	7613	3517	4096	46,2	53,8
Сельское поселение Толстовский сельсовет	767	353	414	46,0	54,0
Тындинский муниципальный район - сельское население	16065	8088	7977	50,3	49,7
Сельское поселение Аносовский сельсовет	233	127	106	54,5	45,5
Сельское поселение Беленький сельсовет	203	110	93	54,2	45,8
Сельское поселение Восточный сельсовет	1483	769	714	51,9	48,1
Сельское поселение Дипкунский сельсовет	1907	1003	904	52,6	47,4
Сельское поселение Кувыктинский сельсовет	315	154	161	48,9	51,1
Сельское поселение Ларбинский сельсовет	503	242	261	48,1	51,9
Сельское поселение Лопчинский сельсовет	504	247	257	49,0	51,0
Сельское поселение Маревский сельсовет	698	405	293	58,0	42,0
Сельское поселение Моготский сельсовет	777	393	384	50,6	49,4
Сельское поселение Муртыгитский сельсовет	385	191	194	49,6	50,4
Сельское поселение Ньюжинский сельсовет	285	142	143	49,8	50,2
Сельское поселение Олекминский сельсовет	519	259	260	49,9	50,1
Сельское поселение Первомайский сельсовет	797	378	419	47,4	52,6
Сельское поселение Соловьевский сельсовет	3100	1492	1608	48,1	51,9
Сельское поселение Тутаульский сельсовет	453	266	187	58,7	41,3
Сельское поселение Урканский сельсовет	1003	498	505	49,7	50,3
Сельское поселение Усть-Ньюжинский сельсовет	596	290	306	48,7	51,3
Сельское поселение Хорогочинский сельсовет	390	188	202	48,2	51,8
Сельское поселение Чильчинский сельсовет	286	129	157	45,1	54,9
Сельское поселение Юкталинский сельсовет	1628	805	823	49,4	50,6
Шимановский муниципальный район - сельское население	5956	2945	3011	49,4	50,6
Сельское поселение Актайский сельсовет	146	78	68	53,4	46,6
Сельское поселение Береинский сельсовет	126	57	69	45,2	54,8
Сельское поселение Малиновский сельсовет	205	107	98	52,2	47,8
Сельское поселение Мухинский сельсовет	1309	654	655	50,0	50,0
Сельское поселение Нововоскресеновский сельсовет	679	324	355	47,7	52,3
Сельское поселение Новогеоргиевский сельсовет	469	219	250	46,7	53,3
Сельское поселение Петрушинский сельсовет	626	302	324	48,2	51,8
Сельское поселение Саскалинский сельсовет	530	264	266	49,8	50,2
Сельское поселение Свободнотрудский сельсовет	119	60	59	50,4	49,6
Сельское поселение Селетканский сельсовет	404	204	200	50,5	49,5
Сельское поселение Симоновский сельсовет	180	93	87	51,7	48,3
Сельское поселение Ураловский сельсовет	301	147	154	48,8	51,2
Сельское поселение Ушаковский сельсовет	480	246	234	51,3	48,7
Сельское поселение Чагоянский сельсовет	382	190	192	49,7	50,3

	Мужчины и женщины	Мужчины	Женщины	В общей численности населения, процентов	
				мужчины	женщины
Магаданская область	156996	76395	80601	48,7	51,3
Городское население	149811	72545	77266	48,4	51,6
Сельское население	7185	3850	3335	53,6	46,4
Городской округ город Магадан - городское население	102658	49054	53604	47,8	52,2
г. Магадан	95982	45510	50472	47,4	52,6
пгт Сокол	4685	2206	2479	47,1	52,9
пгт Уптар	1991	1338	653	67,2	32,8
Ольский муниципальный район	10496	5160	5336	49,2	50,8
Городское население	7286	3494	3792	48,0	52,0
Сельское население	3210	1666	1544	51,9	48,1
Городское поселение поселок Ола - городское население - пгт Ола (цмр)	6215	2970	3245	47,8	52,2
Сельское поселение поселок Армань	1283	635	648	49,5	50,5
Городское население - пгт Армань	1071	524	547	48,9	51,1
Сельское население	212	111	101	52,4	47,6
Сельское поселение село Балаганное	341	185	156	54,3	45,7
Сельское поселение село Гадля	446	219	227	49,1	50,9
Сельское поселение село Клепка	622	309	313	49,7	50,3
Сельское поселение село Талон	464	244	220	52,6	47,4
Сельское поселение село Тауйск	697	369	328	52,9	47,1
Сельское поселение село Тахтоямск	322	172	150	53,4	46,6
Сельское поселение село Ямск	106	57	49	53,8	46,2
Омсукчанский муниципальный район	5531	2873	2658	51,9	48,1
Городское население	5513	2859	2654	51,9	48,1
Сельское население	18	14	4	77,8	22,2
Городское поселение поселок Омсукчан - городское население - пгт Омсукчан (цмр)	4157	2128	2029	51,2	48,8
Городское поселение поселок Дукат - городское население - пгт Дукат	1351	728	623	53,9	46,1
Межселенная территория	23	17	6	73,9	26,1
Городское население - пгт Галимый	5	3	2	60,0	40,0
Сельское население	18	14	4	77,8	22,2
Северо-Эвенский муниципальный район	2666	1394	1272	52,3	47,7
Городское население	1793	888	905	49,5	50,5
Сельское население	873	506	367	58,0	42,0
Городское поселение поселок Эвенск - городское население - пгт Эвенск (цмр)	1793	888	905	49,5	50,5
Сельское поселение село Верхний Парень	159	87	72	54,7	45,3
Сельское поселение село Гарманда	172	95	77	55,2	44,8
Сельское поселение село Гижига	325	193	132	59,4	40,6
Сельское поселение село Чайбуха	92	54	38	58,7	41,3
Межселенная территория - сельское население	125	77	48	61,6	38,4
Среднеканский муниципальный район	3228	1598	1630	49,5	50,5
Городское население	2818	1377	1441	48,9	51,1
Сельское население	410	221	189	53,9	46,1
Городское поселение поселок Сеймчан - городское население - пгт Сеймчан (цмр)	2818	1377	1441	48,9	51,1



	Мужчины и женщины	Мужчины	Женщины	В общей численности населения, процентов	
				мужчины	женщины
Сельское поселение село Верхний Сеймчан	345	174	171	50,4	49,6
Сельское поселение село Колымское	27	18	9	66,7	33,3
Сельское поселение село Усть-Среднекан	27	20	7	74,1	25,9
Межселенная территория - сельское население	11	9	2	81,8	18,2
Сусуманский муниципальный район	9015	4723	4292	52,4	47,6
Городское население	8756	4544	4212	51,9	48,1
Сельское население	259	179	80	69,1	30,9
Городское поселение город Сусуман - городское население - г. Сусуман (цмр)	5855	2999	2856	51,2	48,8
Городское поселение поселок Мяунджа	1784	932	852	52,2	47,8
Городское население - пгт Мяунджа	1663	860	803	51,7	48,3
Сельское население	121	72	49	59,5	40,5
Городское поселение поселок Холодный - городское население - пгт Холодный	1062	559	503	52,6	47,4
Сельское поселение поселок Широкий	96	56	40	58,3	41,7
Городское население - пгт Широкий	80	46	34	57,5	42,5
Сельское население	16	10	6	62,5	37,5
Межселенная территория	218	177	41	81,2	18,8
Городское население	96	80	16	83,3	16,7
пгт Беличан	-	-	-	-	-
пгт Большевик	96	80	16	83,3	16,7
пгт Кадыкчан	-	-	-	-	-
Сельское население	122	97	25	79,5	20,5
Тенькинский муниципальный район	5422	2726	2696	50,3	49,7
Городское население	3914	1966	1948	50,2	49,8
Сельское население	1508	760	748	50,4	49,6
Городское поселение поселок Усть-Омчуг - городское население - пгт Усть-Омчуг (цмр)	3914	1966	1948	50,2	49,8
Сельское поселение поселок имени Гастелло	247	120	127	48,6	51,4
Сельское поселение поселок Мадаун	216	106	110	49,1	50,9
Сельское поселение поселок Омчак	984	501	483	50,9	49,1
Межселенная территория - сельское население	61	33	28	54,1	45,9
Хасынский муниципальный район	8141	3980	4161	48,9	51,1
Городское население	7510	3635	3875	48,4	51,6
Сельское население	631	345	286	54,7	45,3
Городское поселение поселок Палатка	4764	2257	2507	47,4	52,6
Городское население - пгт Палатка (цмр)	4244	2009	2235	47,3	52,7
Сельское население	520	248	272	47,7	52,3
Городское поселение поселок Атка - городское население - пгт Атка	485	266	219	54,8	45,2
Городское поселение поселок Карамкен - городское население - пгт Карамкен	336	166	170	49,4	50,6
Городское поселение поселок Стекольный - городское население - пгт Стекольный	2023	1009	1014	49,9	50,1
Городское поселение поселок Талая - городское население - пгт Талая	422	185	237	43,8	56,2
Межселенная территория - сельское население	111	97	14	87,4	12,6

	Мужчины и женщины	Мужчины	Женщины	В общей численности населения, процентов	
				мужчины	женщины
Ягоднинский муниципальный район	9839	4887	4952	49,7	50,3
Городское население	9563	4728	4835	49,4	50,6
Сельское население	276	159	117	57,6	42,4
Городское поселение поселок Ягодное	4397	2160	2237	49,1	50,9
Городское население - пгт Ягодное (цмр)	4210	2056	2154	48,8	51,2
Сельское население	187	104	83	55,6	44,4
Городское поселение поселок Бурхала	273	145	128	53,1	46,9
Городское население - пгт Бурхала	272	144	128	52,9	47,1
Сельское население	1	1	-	100,0	-
Городское поселение поселок Дебин - городское население - пгт Дебин	721	360	361	49,9	50,1
Городское поселение поселок Оротукан	1533	768	765	50,1	49,9
Городское население - пгт Оротукан	1531	766	765	50,0	50,0
Сельское население	2	2	-	100,0	-
Городское поселение поселок Синегорье - городское население - пгт Синегорье	2821	1396	1425	49,5	50,5
Городское поселение поселок Спорное - городское население - пгт Спорное	8	6	2	75,0	25,0
Межселенная территория	86	52	34	60,5	39,5
Городское население - пгт Верхний Ат-Урях	-	-	-	-	-
Сельское население	86	52	34	60,5	39,5
Сахалинская область	497973	239511	258462	48,1	51,9
Городское население	397106	188965	208141	47,6	52,4
Сельское население	100867	50546	50321	50,1	49,9
Городской округ "Город Южно-Сахалинск"	189010	89464	99546	47,3	52,7
Городское население – г. Южно-Сахалинск	181728	86000	95728	47,3	52,7
Сельское население	7282	3464	3818	47,6	52,4
Городской округ "Александровск-Сахалинский район"	13404	6113	7291	45,6	54,4
Городское население - г. Александровск-Сахалинский	10613	4782	5831	45,1	54,9
Сельское население	2791	1331	1460	47,7	52,3
Городской округ "Анивский район"	17533	9194	8339	52,4	47,6
Городское население – г. Анива	9115	5007	4108	54,9	45,1
Сельское население	8418	4187	4231	49,7	50,3
Городской округ "Вахрушев" - городское население – пгт Вахрушев	2245	1058	1187	47,1	52,9
Городской округ "Долинский район"	25899	12206	13693	47,1	52,9
Городское население – г. Долинск	12200	5642	6558	46,2	53,8
Сельское население	13699	6564	7135	47,9	52,1
Городской округ "Корсаковский район"	41411	19891	21520	48,0	52,0
Городское население – г. Корсаков	33526	15710	17816	46,9	53,1
Сельское население	7885	4181	3704	53,0	47,0
Городской округ "Курильский район"	7359	4720	2639	64,1	35,9
Городское население – г. Курильск	2070	1126	944	54,4	45,6
Сельское население	5289	3594	1695	68,0	32,0

	Мужчины и женщины	Мужчины	Женщины	В общей численности населения, процентов	
				мужчины	женщины
Городской округ "Макаровский район"	8579	4163	4416	48,5	51,5
Городское население – г. Макаров	6705	3203	3502	47,8	52,2
Сельское население	1874	960	914	51,2	48,8
Городской округ "Невельский район"	17558	8458	9100	48,2	51,8
Городское население – г. Невельск	11682	5639	6043	48,3	51,7
Сельское население	5876	2819	3057	48,0	52,0
Городской округ "Ногликский район"	12124	5864	6260	48,4	51,6
Городское население – пгт Ноглики	10231	4927	5304	48,2	51,8
Сельское население	1893	937	956	49,5	50,5
Городской округ "Охинский район"	25855	11944	13911	46,2	53,8
Городское население – г. Оха	23008	10589	12419	46,0	54,0
Сельское население	2847	1355	1492	47,6	52,4
Городской округ "Поронайский район"	21686	10096	11590	46,6	53,4
Городское население – г. Поронайск	16120	7441	8679	46,2	53,8
Сельское население	5566	2655	2911	47,7	52,3
Городской округ "Северо-Курильский район" - городское население - г. Северо-Курильск	2536	1299	1237	51,2	48,8
Городской округ "Смирныховский район"	13142	7063	6079	53,7	46,3
Городское население – пгт Смирных	7399	4242	3157	57,3	42,7
Сельское население	5743	2821	2922	49,1	50,9
Городской округ "Томаринский район"	9457	4436	5021	46,9	53,1
Городское население – г. Томари	4541	2097	2444	46,2	53,8
Сельское население	4916	2339	2577	47,6	52,4
Городской округ "Тымовский район"	16212	7772	8440	47,9	52,1
Городское население – пгт Тымовское	7855	3658	4197	46,6	53,4
Сельское население	8357	4114	4243	49,2	50,8
Городской округ "Холмский район"	41925	19597	22328	46,7	53,3
Городское население – г. Холмск	30937	14324	16613	46,3	53,7
Сельское население	10988	5273	5715	48,0	52,0
Городской округ "Южно-Курильский район"	9501	5682	3819	59,8	40,2
Городское население – пгт Южно-Курильск	5832	3583	2249	61,4	38,6
Сельское население	3669	2099	1570	57,2	42,8
Углегорский муниципальный район	22537	10491	12046	46,6	53,4
Городское население	18763	8638	10125	46,0	54,0
Сельское население	3774	1853	1921	49,1	50,9
Углегорское городское поселение	12424	5711	6713	46,0	54,0
Городское население - г. Углегорск (цмр)	10381	4737	5644	45,6	54,4
Сельское население	2043	974	1069	47,7	52,3
Шахтерское городское поселение	8991	4214	4777	46,9	53,1
Городское население - г. Шахтерск	8382	3901	4481	46,5	53,5
Сельское население	609	313	296	51,4	48,6
Бошняковское сельское поселение	1122	566	556	50,4	49,6
Еврейская автономная область	176558	84096	92462	47,6	52,4
Городское население	119381	55068	64313	46,1	53,9
Сельское население	57177	29028	28149	50,8	49,2
Городской округ Биробиджан - городское население - г. Биробиджан	75413	33823	41590	44,9	55,1

	Мужчины и женщины	Мужчины	Женщины	В общей численности населения, процентов	
				мужчины	женщины
Биробиджанский муниципальный район - сельское население	11907	5857	6050	49,2	50,8
Бирофельдское сельское поселение	1720	811	909	47,2	52,8
Валдгеймское сельское поселение	3019	1462	1557	48,4	51,6
Дубовское сельское поселение	1263	602	661	47,7	52,3
Надеждинское сельское поселение	765	358	407	46,8	53,2
Найфельдское сельское поселение	1322	627	695	47,4	52,6
Птичинское сельское поселение	3818	1997	1821	52,3	47,7
Ленинский муниципальный район - сельское население	20684	10943	9741	52,9	47,1
Бабстовское сельское поселение	4916	3308	1608	67,3	32,7
Биджанское сельское поселение	3959	1939	2020	49,0	51,0
Дежневское сельское поселение	1887	931	956	49,3	50,7
Лазаревское сельское поселение	1073	536	537	50,0	50,0
Ленинское сельское поселение село Ленинское (цмр)	8849	4229	4620	47,8	52,2
село Ленинское (цмр)	6109	2892	3217	47,3	52,7
Облученский муниципальный район	29035	14608	14427	50,3	49,7
Городское население	24952	12272	12680	49,2	50,8
Сельское население	4083	2336	1747	57,2	42,8
Облученское городское поселение	9393	4513	4880	48,0	52,0
Городское население - г. Облучье (цмр)	9379	4505	4874	48,0	52,0
Сельское население	14	8	6	57,1	42,9
Бирское городское поселение	4629	2982	1647	64,4	35,6
Городское население - пгт Бира	3167	1942	1225	61,3	38,7
Сельское население	1462	1040	422	71,1	28,9
Бираканское городское поселение	2233	1110	1123	49,7	50,3
Городское население - пгт Биракан	2151	1059	1092	49,2	50,8
Сельское население	82	51	31	62,2	37,8
Известковское городское поселение	2673	1276	1397	47,7	52,3
Городское население - пгт Известковый	1809	878	931	48,5	51,5
Сельское население	864	398	466	46,1	53,9
Кульдурское городское поселение - городское население - пгт Кульдур	1609	755	854	46,9	53,1
Лондоковское городское поселение	1305	605	700	46,4	53,6
Городское население - пгт Лондоко	1067	488	579	45,7	54,3
Сельское население	238	117	121	49,2	50,8
Теплоозерское городское поселение - городское население - пгт Теплоозерск	4311	1960	2351	45,5	54,5
Хинганское городское поселение	1477	694	783	47,0	53,0
Городское население - пгт Хинганск	1459	685	774	46,9	53,1
Сельское население	18	9	9	50,0	50,0
Пашковское сельское поселение	812	398	414	49,0	51,0
Раддевское сельское поселение	593	315	278	53,1	46,9
Октябрьский муниципальный район - сельское население	11354	5447	5907	48,0	52,0
Амурзетское сельское поселение село Амурзет (цмр)	7743	3684	4059	47,6	52,4
село Амурзет (цмр)	5051	2355	2696	46,6	53,4
Нагибовское сельское поселение	2046	999	1047	48,8	51,2
Полевское сельское поселение	1565	764	801	48,8	51,2
Смидовичский муниципальный район	28165	13418	14747	47,6	52,4
Городское население	19016	8973	10043	47,2	52,8
Сельское население	9149	4445	4704	48,6	51,4

	Мужчины и женщины	Мужчины	Женщины	В общей численности населения, процентов	
				мужчины	женщины
Смидовичское городское поселение	7535	3573	3962	47,4	52,6
Городское население - пгт Смидович (цмр)	5120	2409	2711	47,1	52,9
Сельское население	2415	1164	1251	48,2	51,8
Волочаевское городское поселение	2117	999	1118	47,2	52,8
Городское население - пгт Волочаевка-2	1937	906	1031	46,8	53,2
Сельское население	180	93	87	51,7	48,3
Николаевское городское поселение	8832	4187	4645	47,4	52,6
Городское население - пгт Николаевка	7912	3752	4160	47,4	52,6
Сельское население	920	435	485	47,3	52,7
Приамурское городское поселение	5308	2514	2794	47,4	52,6
Городское население - пгт Приамурский	4047	1906	2141	47,1	52,9
Сельское население	1261	608	653	48,2	51,8
Волочаевское сельское поселение	2287	1122	1165	49,1	50,9
Камышовское сельское поселение	2086	1023	1063	49,0	51,0
Чукотский автономный округ	50526	25318	25208	50,1	49,9
Городское население	32734	16331	16403	49,9	50,1
Сельское население	17792	8987	8805	50,5	49,5
Городской округ Анадырь	13517	6515	7002	48,2	51,8
Городское население – г. Анадырь	13045	6279	6766	48,1	51,9
Сельское население	472	236	236	50,0	50,0
Анадырский муниципальный район	9436	4844	4592	51,3	48,7
Городское население	4769	2487	2282	52,1	47,9
Сельское население	4667	2357	2310	50,5	49,5
Городское поселение пгт Угольные Копи - городское население - пгт Угольные Копи (цмр)	3368	1776	1592	52,7	47,3
Городское поселение пгт Беринговский - городское население - пгт Беринговский	1401	711	690	50,7	49,3
Сельское поселение Алькатваам	299	158	141	52,8	47,2
Сельское поселение Ваеги	497	252	245	50,7	49,3
Сельское поселение Канчалан	629	313	316	49,8	50,2
Сельское поселение Краснено	83	49	34	59,0	41,0
Сельское поселение Ламутское	173	98	75	56,6	43,4
Сельское поселение Марково	809	403	406	49,8	50,2
Сельское поселение Мейныпильгыно	424	189	235	44,6	55,4
Сельское поселение Снежное	311	156	155	50,2	49,8
Сельское поселение Усть-Белая	856	436	420	50,9	49,1
Сельское поселение Хатырка	377	191	186	50,7	49,3
Сельское поселение Чуванское	209	112	97	53,6	46,4
Билибинский муниципальный район	7866	3922	3944	49,9	50,1
Городское население	5506	2728	2778	49,5	50,5
Сельское население	2360	1194	1166	50,6	49,4
Городское поселение г. Билибино - городское население - г. Билибино (цмр)	5506	2728	2778	49,5	50,5
Сельское поселение Анюйск	480	240	240	50,0	50,0
Сельское поселение Илриней	287	152	135	53,0	47,0
Сельское поселение Кеपरвеем	336	166	170	49,4	50,6
Сельское поселение Омолон	873	453	420	51,9	48,1
Островное сельское поселение	384	183	201	47,7	52,3

	Мужчины и женщины	Мужчины	Женщины	В общей численности населения, процентов	
				мужчины	женщины
Иультинский муниципальный район	5587	2838	2749	50,8	49,2
Городское население	3282	1648	1634	50,2	49,8
Сельское население	2305	1190	1115	51,6	48,4
Городское поселение пгт Эгвекинот - городское население - пгт Эгвекинот (цмр)	2790	1364	1426	48,9	51,1
Городское поселение пгт Мыс Шмидта - городское население - пгт Мыс Шмидта	492	284	208	57,7	42,3
Сельское поселение Амгуэма	531	279	252	52,5	47,5
Сельское поселение Ванкарем	184	98	86	53,3	46,7
Сельское поселение Конергино	424	216	208	50,9	49,1
Сельское поселение Нутэпэльмен	157	84	73	53,5	46,5
Сельское поселение Рыркайпий	766	388	378	50,7	49,3
Сельское поселение Уэлькаль	243	125	118	51,4	48,6
Провиденский муниципальный район	3923	1967	1956	50,1	49,9
Городское население	1970	958	1012	48,6	51,4
Сельское население	1953	1009	944	51,7	48,3
Городское поселение Провидения - городское население - пгт Провидения (цмр)	1970	958	1012	48,6	51,4
Сельское поселение Новое Чаплино	419	206	213	49,2	50,8
Сельское поселение Нунлигран	360	191	169	53,1	46,9
Сельское поселение Сиреники	469	239	230	51,0	49,0
Сельское поселение Энмелен	367	188	179	51,2	48,8
Сельское поселение Янракыннот	338	185	153	54,7	45,3
Чаунский муниципальный район	5359	2857	2502	53,3	46,7
Городское население	4162	2231	1931	53,6	46,4
Сельское население	1197	626	571	52,3	47,7
Городское поселение г. Певек - городское население - г. Певек (цмр)	4162	2231	1931	53,6	46,4
Сельское поселение Айон	252	120	132	47,6	52,4
Сельское поселение Биллингс	211	109	102	51,7	48,3
Сельское поселение Рыткучи	517	284	233	54,9	45,1
Сельское поселение Янранай	217	113	104	52,1	47,9
Чукотский муниципальный район - сельское население	4838	2375	2463	49,1	50,9
Сельское поселение Инчоун	387	185	202	47,8	52,2
Сельское поселение Лаврентия - село Лаврентия (цмр)	1459	703	756	48,2	51,8
Сельское поселение Лорино	1267	628	639	49,6	50,4
Сельское поселение Нешкан	704	352	352	50,0	50,0
Сельское поселение Уэлен	720	368	352	51,1	48,9
Сельское поселение Энурмино	301	139	162	46,2	53,8

12. ГРУППИРОВКА ГОРОДСКИХ ПО СУБЪЕКТАМ

	Всего	в том числе городские	
		менее 5000	5000 – 9999
Российская Федерация			
Число городских округов	516	20	19
численность всего населения	67883758	61937	144558
мужчины	30958749	30499	73818
женщины	36925009	31438	70740
численность городского населения	65817033	54184	118244
мужчины	29969320	26019	59575
женщины	35847713	28165	58669
численность сельского населения	2066725	7753	26314
мужчины	989429	4480	14243
женщины	1077296	3273	12071
Центральный федеральный округ			
Число городских округов	107	5	1
численность всего населения	12658482	12621	6332
мужчины	5694916	5970	3010
женщины	6963566	6651	3322
численность городского населения	12436114	12621	6332
мужчины	5591010	5970	3010
женщины	6845104	6651	3322
численность сельского населения	222368	-	-
мужчины	103906	-	-
женщины	118462	-	-
Белгородская область			
Число городских округов	3	-	-
численность всего населения	735065	-	-
мужчины	335567	-	-
женщины	399498	-	-
численность городского населения	666047	-	-
мужчины	303385	-	-
женщины	362662	-	-
численность сельского населения	69018	-	-
мужчины	32182	-	-
женщины	36836	-	-
Брянская область			
Число городских округов	6	-	-
численность всего населения	596968	-	-
мужчины	267911	-	-
женщины	329057	-	-
численность городского населения	589128	-	-
мужчины	264240	-	-
женщины	324888	-	-
численность сельского населения	7840	-	-
мужчины	3671	-	-
женщины	4169	-	-
Владимирская область			
Число городских округов	5	-	-
численность всего населения	700737	-	-
мужчины	312986	-	-
женщины	387751	-	-
численность городского населения	688791	-	-
мужчины	307643	-	-
женщины	381148	-	-
численность сельского населения	11946	-	-
мужчины	5343	-	-
женщины	6603	-	-



**ОКРУГОВ ПО ЧИСЛЕННОСТИ НАСЕЛЕНИЯ
РОССИЙСКОЙ ФЕДЕРАЦИИ**

округа с числом жителей						
10000 – 19999	20000 – 49999	50000 – 99999	100000 – 249999	250000 – 499999	500000 – 999999	1 млн и более
56	164	97	83	42	25	10
844703	5642517	6876311	12231259	13972299	16218790	11891384
402958	2629458	3156380	5626577	6339236	7350591	5349232
441745	3013059	3719931	6604682	7633063	8868199	6542152
768806	5081289	6608558	11763723	13666888	15913217	11842124
366317	2359701	3029672	5405164	6192348	7204464	5326060
402489	2721588	3578886	6358559	7474540	8708753	6516064
75897	561228	267753	467536	305411	305573	49260
36641	269757	126708	221413	146888	146127	23172
39256	291471	141045	246123	158523	159446	26088
11	36	19	18	12	5	-
182501	1193992	1331489	2673391	4156314	3101842	-
84416	548942	600380	1217444	1850048	1384706	-
98085	645050	731109	1455947	2306266	1717136	-
182501	1190630	1310320	2569065	4103409	3061236	-
84416	547257	590419	1168482	1825540	1365916	-
98085	643373	719901	1400583	2277869	1695320	-
-	3362	21169	104326	52905	40606	-
-	1685	9961	48962	24508	18790	-
-	1677	11208	55364	28397	21816	-
-	-	-	1	2	-	-
-	-	-	122121	612944	-	-
-	-	-	56722	278845	-	-
-	-	-	65399	334099	-	-
-	-	-	88560	577487	-	-
-	-	-	41023	262362	-	-
-	-	-	47537	315125	-	-
-	-	-	33561	35457	-	-
-	-	-	15699	16483	-	-
-	-	-	17862	18974	-	-
3	1	1	-	1	-	-
50820	40553	70350	-	435245	-	-
23508	18279	31914	-	194210	-	-
27312	22274	38436	-	241035	-	-
50820	40553	62510	-	435245	-	-
23508	18279	28243	-	194210	-	-
27312	22274	34267	-	241035	-	-
-	-	7840	-	-	-	-
-	-	3671	-	-	-	-
-	-	4169	-	-	-	-
1	-	1	2	1	-	-
18211	-	64050	270445	348031	-	-
8578	-	27863	121386	155159	-	-
9633	-	36187	149059	192872	-	-
18211	-	63918	261289	345373	-	-
8578	-	27811	117337	153917	-	-
9633	-	36107	143952	191456	-	-
-	-	132	9156	2658	-	-
-	-	52	4049	1242	-	-
-	-	80	5107	1416	-	-



	Всего	в том числе городские	
		менее 5000	5000 – 9999
Воронежская область			
Число городских округов	3	-	-
численность всего населения	1086729	-	-
мужчины	488080	-	-
женщины	598649	-	-
численность городского населения	1032987	-	-
мужчины	463084	-	-
женщины	569903	-	-
численность сельского населения	53742	-	-
мужчины	24996	-	-
женщины	28746	-	-
Ивановская область			
Число городских округов	6	-	-
численность всего населения	656950	-	-
мужчины	289731	-	-
женщины	367219	-	-
численность городского населения	656950	-	-
мужчины	289731	-	-
женщины	367219	-	-
численность сельского населения	-	-	-
Калужская область			
Число городских округов	2	-	-
численность всего населения	444227	-	-
мужчины	198577	-	-
женщины	245650	-	-
численность городского населения	429437	-	-
мужчины	191794	-	-
женщины	237643	-	-
численность сельского населения	14790	-	-
мужчины	6783	-	-
женщины	8007	-	-
Костромская область			
Число городских округов	6	-	-
численность всего населения	383093	-	-
мужчины	171631	-	-
женщины	211462	-	-
численность городского населения	382339	-	-
мужчины	171260	-	-
женщины	211079	-	-
численность сельского населения	754	-	-
мужчины	371	-	-
женщины	383	-	-
Курская область			
Число городских округов	5	-	-
численность всего населения	591407	-	-
мужчины	265093	-	-
женщины	326314	-	-
численность городского населения	591407	-	-
мужчины	265093	-	-
женщины	326314	-	-
численность сельского населения	-	-	-

округа с числом жителей						
10000 – 19999	20000 – 49999	50000 – 99999	100000 – 249999	250000 – 499999	500000 – 999999	1 млн и более
-	1	1	-	-	1	-
-	32635	78721	-	-	975373	-
-	15209	36069	-	-	436802	-
-	17426	42652	-	-	538571	-
-	32635	65585	-	-	934767	-
-	15209	29863	-	-	418012	-
-	17426	35722	-	-	516755	-
-	-	13136	-	-	40606	-
-	-	6206	-	-	18790	-
-	-	6930	-	-	21816	-
-	3	2	-	1	-	-
-	101970	146650	-	408330	-	-
-	47004	63155	-	179572	-	-
-	54966	83495	-	228758	-	-
-	101970	146650	-	408330	-	-
-	47004	63155	-	179572	-	-
-	54966	83495	-	228758	-	-
-	-	-	-	-	-	-
-	-	-	1	1	-	-
-	-	-	104739	339488	-	-
-	-	-	47906	150671	-	-
-	-	-	56833	188817	-	-
-	-	-	104739	324698	-	-
-	-	-	47906	143888	-	-
-	-	-	56833	180810	-	-
-	-	-	-	14790	-	-
-	-	-	-	6783	-	-
-	-	-	-	8007	-	-
3	2	-	-	1	-	-
51929	62422	-	-	268742	-	-
23469	28362	-	-	119800	-	-
28460	34060	-	-	148942	-	-
51929	61668	-	-	268742	-	-
23469	27991	-	-	119800	-	-
28460	33677	-	-	148942	-	-
-	754	-	-	-	-	-
-	371	-	-	-	-	-
-	383	-	-	-	-	-
1	2	1	-	1	-	-
17040	64159	95049	-	415159	-	-
7521	30194	43169	-	184209	-	-
9519	33965	51880	-	230950	-	-
17040	64159	95049	-	415159	-	-
7521	30194	43169	-	184209	-	-
9519	33965	51880	-	230950	-	-
-	-	-	-	-	-	-

	Всего	в том числе городские	
		менее 5000	5000 – 9999
Липецкая область			
Число городских округов	2	-	-
численность всего населения	617291	-	-
мужчины	280025	-	-
женщины	337266	-	-
численность городского населения	617291	-	-
мужчины	280025	-	-
женщины	337266	-	-
численность сельского населения	-	-	-
Московская область			
Число городских округов	38	2	1
численность всего населения	2740643	4927	6332
мужчины	1256857	2460	3010
женщины	1483786	2467	3322
численность городского населения	2690017	4927	6332
мужчины	1232681	2460	3010
женщины	1457336	2467	3322
численность сельского населения	50626	-	-
мужчины	24176	-	-
женщины	26450	-	-
Орловская область			
Число городских округов	3	-	-
численность всего населения	411312	-	-
мужчины	182518	-	-
женщины	228794	-	-
численность городского населения	411312	-	-
мужчины	182518	-	-
женщины	228794	-	-
численность сельского населения	-	-	-
Рязанская область			
Число городских округов	4	-	-
численность всего населения	618014	-	-
мужчины	279157	-	-
женщины	338857	-	-
численность городского населения	616912	-	-
мужчины	278648	-	-
женщины	338264	-	-
численность сельского населения	1102	-	-
мужчины	509	-	-
женщины	593	-	-
Смоленская область			
Число городских округов	2	-	-
численность всего населения	356577	-	-
мужчины	158703	-	-
женщины	197874	-	-
численность городского населения	356538	-	-
мужчины	158683	-	-
женщины	197855	-	-
численность сельского населения	39	-	-
мужчины	20	-	-
женщины	19	-	-

округа с числом жителей						
10000 – 19999	20000 – 49999	50000 – 99999	100000 – 249999	250000 – 499999	500000 – 999999	1 млн и более
-	-	-	1	-	1	-
-	-	-	108404	-	508887	-
-	-	-	49220	-	230805	-
-	-	-	59184	-	278082	-
-	-	-	108404	-	508887	-
-	-	-	49220	-	230805	-
-	-	-	59184	-	278082	-
-	-	-	-	-	-	-
1	15	8	11	-	-	-
16395	441311	548615	1723063	-	-	-
7465	205823	249833	788266	-	-	-
8930	235488	298782	934797	-	-	-
16395	439844	548603	1673916	-	-	-
7465	205038	249824	764884	-	-	-
8930	234806	298779	909032	-	-	-
-	1467	12	49147	-	-	-
-	785	9	23382	-	-	-
-	682	3	25765	-	-	-
-	1	1	-	1	-	-
-	43222	50343	-	317747	-	-
-	19387	23515	-	139616	-	-
-	23835	26828	-	178131	-	-
-	43222	50343	-	317747	-	-
-	19387	23515	-	139616	-	-
-	23835	26828	-	178131	-	-
-	-	-	-	-	-	-
-	3	-	-	-	1	-
-	93087	-	-	-	524927	-
-	42373	-	-	-	236784	-
-	50714	-	-	-	288143	-
-	91985	-	-	-	524927	-
-	41864	-	-	-	236784	-
-	50121	-	-	-	288143	-
-	1102	-	-	-	-	-
-	509	-	-	-	-	-
-	593	-	-	-	-	-
-	1	-	-	1	-	-
-	29716	-	-	326861	-	-
-	13879	-	-	144824	-	-
-	15837	-	-	182037	-	-
-	29677	-	-	326861	-	-
-	13859	-	-	144824	-	-
-	15818	-	-	182037	-	-
-	39	-	-	-	-	-
-	20	-	-	-	-	-
-	19	-	-	-	-	-

	Всего	в том числе городские	
		менее 5000	5000 – 9999
Тамбовская область			
Число городских округов	7	-	-
численность всего населения	541863	-	-
мужчины	242844	-	-
женщины	299019	-	-
численность городского населения	541863	-	-
мужчины	242844	-	-
женщины	299019	-	-
численность сельского населения	-	-	-
Тверская область			
Число городских округов	7	1	-
численность всего населения	628354	2242	-
мужчины	278930	1027	-
женщины	349424	1215	-
численность городского населения	628354	2242	-
мужчины	278930	1027	-
женщины	349424	1215	-
численность сельского населения	-	-	-
Тульская область			
Число городских округов	5	2	-
численность всего населения	715070	5452	-
мужчины	318090	2483	-
женщины	396980	2969	-
численность городского населения	702559	5452	-
мужчины	312235	2483	-
женщины	390324	2969	-
численность сельского населения	12511	-	-
мужчины	5855	-	-
женщины	6656	-	-
Ярославская область			
Число городских округов	3	-	-
численность всего населения	834182	-	-
мужчины	368216	-	-
женщины	465966	-	-
численность городского населения	834182	-	-
мужчины	368216	-	-
женщины	465966	-	-
численность сельского населения	-	-	-
г. Москва			
Число городских округов	-	-	-
Северо-Западный федеральный округ			
Число городских округов	40	3	3
численность всего населения	3982169	8528	20138
мужчины	1823207	4707	9731
женщины	2158962	3821	10407
численность городского населения	3918241	7930	13285
мужчины	1790238	4197	6248
женщины	2128003	3733	7037
численность сельского населения	63928	598	6853
мужчины	32969	510	3483
женщины	30959	88	3370

округа с числом жителей						
10000 – 19999	20000 – 49999	50000 – 99999	100000 – 249999	250000 – 499999	500000 – 999999	1 млн и более
1	4	1	-	1	-	-
17224	145720	98758	-	280161	-	-
8023	65598	44203	-	125020	-	-
9201	80122	54555	-	155141	-	-
17224	145720	98758	-	280161	-	-
8023	65598	44203	-	125020	-	-
9201	80122	54555	-	155141	-	-
-	-	-	-	-	-	-
1	2	2	-	1	-	-
10882	97272	114352	-	403606	-	-
5852	43595	50334	-	178122	-	-
5030	53677	64018	-	225484	-	-
10882	97272	114352	-	403606	-	-
5852	43595	50334	-	178122	-	-
5030	53677	64018	-	225484	-	-
-	-	-	-	-	-	-
-	-	1	1	-	1	-
-	-	64601	143848	-	501169	-
-	-	30325	64692	-	220590	-
-	-	34276	79156	-	280579	-
-	-	64552	131386	-	501169	-
-	-	30302	58860	-	220590	-
-	-	34250	72526	-	280579	-
-	-	49	12462	-	-	-
-	-	23	5832	-	-	-
-	-	26	6630	-	-	-
-	1	-	1	-	1	-
-	41925	-	200771	-	591486	-
-	19239	-	89252	-	259725	-
-	22686	-	111519	-	331761	-
-	41925	-	200771	-	591486	-
-	19239	-	89252	-	259725	-
-	22686	-	111519	-	331761	-
-	-	-	-	-	-	-
-	-	-	-	-	-	-
3	14	6	4	7	-	-
39856	486000	460942	737304	2229401	-	-
19467	230515	216936	334124	1007727	-	-
20389	255485	244006	403180	1221674	-	-
37311	455903	456913	733099	2213800	-	-
18263	214675	214714	331664	1000477	-	-
19048	241228	242199	401435	1213323	-	-
2545	30097	4029	4205	15601	-	-
1204	15840	2222	2460	7250	-	-
1341	14257	1807	1745	8351	-	-

	Всего	в том числе городские	
		менее 5000	5000 – 9999
Республика Карелия			
Число городских округов	2	-	-
численность всего населения	290984	-	-
мужчины	130293	-	-
женщины	160691	-	-
численность городского населения	290423	-	-
мужчины	130003	-	-
женщины	160420	-	-
численность сельского населения	561	-	-
мужчины	290	-	-
женщины	271	-	-
Республика Коми			
Число городских округов	5	-	-
численность всего населения	550839	-	-
мужчины	256336	-	-
женщины	294503	-	-
численность городского населения	539068	-	-
мужчины	250067	-	-
женщины	289001	-	-
численность сельского населения	11771	-	-
мужчины	6269	-	-
женщины	5502	-	-
Архангельская область			
Число городских округов	8	1	-
численность всего населения	757528	2429	-
мужчины	348421	1718	-
женщины	409107	711	-
численность городского населения	748725	1972	-
мужчины	343643	1287	-
женщины	405082	685	-
численность сельского населения	8803	457	-
мужчины	4778	431	-
женщины	4025	26	-
Ненецкий автономный округ			
Число городских округов	1	-	-
численность всего населения	21658	-	-
мужчины	10224	-	-
женщины	11434	-	-
численность городского населения	21658	-	-
мужчины	10224	-	-
женщины	11434	-	-
численность сельского населения	-	-	-
Вологодская область			
Число городских округов	2	-	-
численность всего населения	621600	-	-
мужчины	278489	-	-
женщины	343111	-	-
численность городского населения	614065	-	-
мужчины	275419	-	-
женщины	338646	-	-
численность сельского населения	7535	-	-
мужчины	3070	-	-
женщины	4465	-	-

округа с числом жителей						
10000 – 19999	20000 – 49999	50000 – 99999	100000 – 249999	250000 – 499999	500000 – 999999	1 млн и более
-	1	-	-	1	-	-
-	28997	-	-	261987	-	-
-	13956	-	-	116337	-	-
-	15041	-	-	145650	-	-
-	28436	-	-	261987	-	-
-	13666	-	-	116337	-	-
-	14770	-	-	145650	-	-
-	561	-	-	-	-	-
-	290	-	-	-	-	-
-	271	-	-	-	-	-
-	2	1	1	1	-	-
-	82410	95854	121701	250874	-	-
-	39292	45554	57805	113685	-	-
-	43118	50300	63896	137189	-	-
-	75271	95241	118750	249806	-	-
-	35704	45209	55969	113185	-	-
-	39567	50032	62781	136621	-	-
-	7139	613	2951	1068	-	-
-	3588	345	1836	500	-	-
-	3551	268	1115	568	-	-
-	4	1	1	1	-	-
-	132194	73517	193607	355781	-	-
-	63986	33875	89357	159485	-	-
-	68208	39642	104250	196296	-	-
-	132194	73423	192353	348783	-	-
-	63986	33832	88733	155805	-	-
-	68208	39591	103620	192978	-	-
-	-	94	1254	6998	-	-
-	-	43	624	3680	-	-
-	-	51	630	3318	-	-
-	1	-	-	-	-	-
-	21658	-	-	-	-	-
-	10224	-	-	-	-	-
-	11434	-	-	-	-	-
-	21658	-	-	-	-	-
-	10224	-	-	-	-	-
-	11434	-	-	-	-	-
-	-	-	-	-	-	-
-	-	-	-	2	-	-
-	-	-	-	621600	-	-
-	-	-	-	278489	-	-
-	-	-	-	343111	-	-
-	-	-	-	614065	-	-
-	-	-	-	275419	-	-
-	-	-	-	338646	-	-
-	-	-	-	7535	-	-
-	-	-	-	3070	-	-
-	-	-	-	4465	-	-

	Всего	в том числе городские	
		менее 5000	5000 – 9999
Калининградская область			
Число городских округов	7	1	2
численность всего населения	530489	3877	14367
мужчины	243331	1823	6793
женщины	287158	2054	7574
численность городского населения	523070	3787	13285
мужчины	239727	1782	6248
женщины	283343	2005	7037
численность сельского населения	7419	90	1082
мужчины	3604	41	545
женщины	3815	49	537
Ленинградская область			
Число городских округов	1	-	-
численность всего населения	65788	-	-
мужчины	31701	-	-
женщины	34087	-	-
численность городского населения	65788	-	-
мужчины	31701	-	-
женщины	34087	-	-
численность сельского населения	-	-	-
Мурманская область			
Число городских округов	12	1	1
численность всего населения	644167	2222	5771
мужчины	303987	1166	2938
женщины	340180	1056	2833
численность городского населения	616328	2171	-
мужчины	289029	1128	-
женщины	327299	1043	-
численность сельского населения	27839	51	5771
мужчины	14958	38	2938
женщины	12881	13	2833
Новгородская область			
Число городских округов	1	-	-
численность всего населения	218717	-	-
мужчины	95321	-	-
женщины	123396	-	-
численность городского населения	218717	-	-
мужчины	95321	-	-
женщины	123396	-	-
численность сельского населения	-	-	-
Псковская область			
Число городских округов	2	-	-
численность всего населения	302057	-	-
мужчины	135328	-	-
женщины	166729	-	-
численность городского населения	302057	-	-
мужчины	135328	-	-
женщины	166729	-	-
численность сельского населения	-	-	-
г. Санкт-Петербург			
Число городских округов	-	-	-

округа с числом жителей						
10000 – 19999	20000 – 49999	50000 – 99999	100000 – 249999	250000 – 499999	500000 – 999999	1 млн и более
1	2	-	-	1	-	-
11016	69327	-	-	431902	-	-
5166	30948	-	-	198601	-	-
5850	38379	-	-	233301	-	-
11016	63080	-	-	431902	-	-
5166	27930	-	-	198601	-	-
5850	35150	-	-	233301	-	-
-	6247	-	-	-	-	-
-	3018	-	-	-	-	-
-	3229	-	-	-	-	-
-	-	1	-	-	-	-
-	-	65788	-	-	-	-
-	-	31701	-	-	-	-
-	-	34087	-	-	-	-
-	-	65788	-	-	-	-
-	-	31701	-	-	-	-
-	-	34087	-	-	-	-
-	-	-	-	-	-	-
2	5	2	-	1	-	-
28840	173072	127005	-	307257	-	-
14301	82333	62119	-	141130	-	-
14539	90739	64886	-	166127	-	-
26295	156922	123683	-	307257	-	-
13097	73389	60285	-	141130	-	-
13198	83533	63398	-	166127	-	-
2545	16150	3322	-	-	-	-
1204	8944	1834	-	-	-	-
1341	7206	1488	-	-	-	-
-	-	-	1	-	-	-
-	-	-	218717	-	-	-
-	-	-	95321	-	-	-
-	-	-	123396	-	-	-
-	-	-	218717	-	-	-
-	-	-	95321	-	-	-
-	-	-	123396	-	-	-
-	-	-	-	-	-	-
-	-	1	1	-	-	-
-	-	98778	203279	-	-	-
-	-	43687	91641	-	-	-
-	-	55091	111638	-	-	-
-	-	98778	203279	-	-	-
-	-	43687	91641	-	-	-
-	-	55091	111638	-	-	-
-	-	-	-	-	-	-
-	-	-	-	-	-	-

	Всего	в том числе городские	
		менее 5000	5000 – 9999
Южный федеральный округ			
Число городских округов	30	-	-
численность всего населения	6976968	-	-
мужчины	3193953	-	-
женщины	3783015	-	-
численность городского населения	6558211	-	-
мужчины	2991575	-	-
женщины	3566636	-	-
численность сельского населения	418757	-	-
мужчины	202378	-	-
женщины	216379	-	-
Республика Адыгея			
Число городских округов	2	-	-
численность всего населения	181199	-	-
мужчины	81681	-	-
женщины	99518	-	-
численность городского населения	156486	-	-
мужчины	69988	-	-
женщины	86498	-	-
численность сельского населения	24713	-	-
мужчины	11693	-	-
женщины	13020	-	-
Республика Калмыкия			
Число городских округов	1	-	-
численность всего населения	108289	-	-
мужчины	49438	-	-
женщины	58851	-	-
численность городского населения	103749	-	-
мужчины	47299	-	-
женщины	56450	-	-
численность сельского населения	4540	-	-
мужчины	2139	-	-
женщины	2401	-	-
Краснодарский край			
Число городских округов	7	-	-
численность всего населения	2055076	-	-
мужчины	947847	-	-
женщины	1107229	-	-
численность городского населения	1667807	-	-
мужчины	761158	-	-
женщины	906649	-	-
численность сельского населения	387269	-	-
мужчины	186689	-	-
женщины	200580	-	-
Астраханская область			
Число городских округов	2	-	-
численность всего населения	549740	-	-
мужчины	253297	-	-
женщины	296443	-	-
численность городского населения	549740	-	-
мужчины	253297	-	-
женщины	296443	-	-
численность сельского населения	-	-	-

округа с числом жителей						
10000 – 19999	20000 – 49999	50000 – 99999	100000 – 249999	250000 – 499999	500000 – 999999	1 млн и более
1	4	7	10	4	2	2
14659	134559	508091	1552173	1304139	1352871	2110476
6838	65101	232778	713692	601481	617618	956445
7821	69458	275313	838481	702658	735253	1154031
12237	132851	444782	1417877	1174654	1265334	2110476
5664	63494	202531	650120	538329	574992	956445
6573	69357	242251	767757	636325	690342	1154031
2422	1708	63309	134296	129485	87537	-
1174	1607	30247	63572	63152	42626	-
1248	101	33062	70724	66333	44911	-
1	-	-	1	-	-	-
14659	-	-	166540	-	-	-
6838	-	-	74843	-	-	-
7821	-	-	91697	-	-	-
12237	-	-	144249	-	-	-
5664	-	-	64324	-	-	-
6573	-	-	79925	-	-	-
2422	-	-	22291	-	-	-
1174	-	-	10519	-	-	-
1248	-	-	11772	-	-	-
-	-	-	1	-	-	-
-	-	-	108289	-	-	-
-	-	-	49438	-	-	-
-	-	-	58851	-	-	-
-	-	-	103749	-	-	-
-	-	-	47299	-	-	-
-	-	-	56450	-	-	-
-	-	-	4540	-	-	-
-	-	-	2139	-	-	-
-	-	-	2401	-	-	-
-	-	2	2	2	1	-
-	-	148415	355287	718842	832532	-
-	-	68961	164351	334469	380066	-
-	-	79454	190936	384373	452466	-
-	-	85106	247822	589884	744995	-
-	-	38714	113437	271567	337440	-
-	-	46392	134385	318317	407555	-
-	-	63309	107465	128958	87537	-
-	-	30247	50914	62902	42626	-
-	-	33062	56551	66056	44911	-
-	1	-	-	-	1	-
-	29401	-	-	-	520339	-
-	15745	-	-	-	237552	-
-	13656	-	-	-	282787	-
-	29401	-	-	-	520339	-
-	15745	-	-	-	237552	-
-	13656	-	-	-	282787	-
-	-	-	-	-	-	-

	Всего	в том числе городские	
		менее 5000	5000 – 9999
Волгоградская область			
Число городских округов	6	-	-
численность всего населения	1613502	-	-
мужчины	735085	-	-
женщины	878417	-	-
численность городского населения	1612975	-	-
мужчины	734835	-	-
женщины	878140	-	-
численность сельского населения	527	-	-
мужчины	250	-	-
женщины	277	-	-
Ростовская область			
Число городских округов	12	-	-
численность всего населения	2469162	-	-
мужчины	1126605	-	-
женщины	1342557	-	-
численность городского населения	2467454	-	-
мужчины	1124998	-	-
женщины	1342456	-	-
численность сельского населения	1708	-	-
мужчины	1607	-	-
женщины	101	-	-
Северо-Кавказский федеральный округ			
Число городских округов	32	1	-
численность всего населения	3863764	2502	-
мужчины	1796495	860	-
женщины	2067269	1642	-
численность городского населения	3755374	2502	-
мужчины	1744094	860	-
женщины	2011280	1642	-
численность сельского населения	108390	-	-
мужчины	52401	-	-
женщины	55989	-	-
Республика Дагестан			
Число городских округов	10	-	-
численность всего населения	1298756	-	-
мужчины	617612	-	-
женщины	681144	-	-
численность городского населения	1265937	-	-
мужчины	601366	-	-
женщины	664571	-	-
численность сельского населения	32819	-	-
мужчины	16246	-	-
женщины	16573	-	-
Республика Ингушетия			
Число городских округов	4	1	-
численность всего населения	157816	2502	-
мужчины	69542	860	-
женщины	88274	1642	-
численность городского населения	157816	2502	-
мужчины	69542	860	-
женщины	88274	1642	-
численность сельского населения	-	-	-

округа с числом жителей						
10000 – 19999	20000 – 49999	50000 – 99999	100000 – 249999	250000 – 499999	500000 – 999999	1 млн и более
-	2	1	1	1	-	1
-	81039	64067	119565	327616	-	1021215
-	37690	29145	54896	151722	-	461632
-	43349	34922	64669	175894	-	559583
-	81039	64067	119565	327089	-	1021215
-	37690	29145	54896	151472	-	461632
-	43349	34922	64669	175617	-	559583
-	-	-	-	527	-	-
-	-	-	-	250	-	-
-	-	-	-	277	-	-
-	1	4	5	1	-	1
-	24119	295609	802492	257681	-	1089261
-	11666	134672	370164	115290	-	494813
-	12453	160937	432328	142391	-	594448
-	22411	295609	802492	257681	-	1089261
-	10059	134672	370164	115290	-	494813
-	12352	160937	432328	142391	-	594448
-	1708	-	-	-	-	-
-	1607	-	-	-	-	-
-	101	-	-	-	-	-
1	8	9	8	4	1	-
10035	272839	569608	1045387	1266508	696885	-
4714	128732	263039	481867	586916	330367	-
5321	144107	306569	563520	679592	366518	-
10035	263332	549380	1025014	1238800	666311	-
4714	123964	253251	472257	573699	315349	-
5321	139368	296129	552757	665101	350962	-
-	9507	20228	20373	27708	30574	-
-	4768	9788	9610	13217	15018	-
-	4739	10440	10763	14491	15556	-
1	2	3	3	-	1	-
10035	71344	169976	350516	-	696885	-
4714	33706	80124	168701	-	330367	-
5321	37638	89852	181815	-	366518	-
10035	69099	169976	350516	-	666311	-
4714	32478	80124	168701	-	315349	-
5321	36621	89852	181815	-	350962	-
-	2245	-	-	-	30574	-
-	1228	-	-	-	15018	-
-	1017	-	-	-	15556	-
-	2	1	-	-	-	-
-	61979	93335	-	-	-	-
-	28032	40650	-	-	-	-
-	33947	52685	-	-	-	-
-	61979	93335	-	-	-	-
-	28032	40650	-	-	-	-
-	33947	52685	-	-	-	-
-	-	-	-	-	-	-

	Всего	в том числе городские	
		менее 5000	5000 – 9999
Кабардино-Балкарская Республика			
Число городских округов	3	-	-
численность всего населения	382722	-	-
мужчины	174369	-	-
женщины	208353	-	-
численность городского населения	336664	-	-
мужчины	152241	-	-
женщины	184423	-	-
численность сельского населения	46058	-	-
мужчины	22128	-	-
женщины	23930	-	-
Карачаево-Черкесская Республика			
Число городских округов	2	-	-
численность всего населения	168727	-	-
мужчины	75087	-	-
женщины	93640	-	-
численность городского населения	163626	-	-
мужчины	72622	-	-
женщины	91004	-	-
численность сельского населения	5101	-	-
мужчины	2465	-	-
женщины	2636	-	-
Республика Северная Осетия – Алания			
Число городских округов	1	-	-
численность всего населения	330148	-	-
мужчины	150082	-	-
женщины	180066	-	-
численность городского населения	328485	-	-
мужчины	149319	-	-
женщины	179166	-	-
численность сельского населения	1663	-	-
мужчины	763	-	-
женщины	900	-	-
Чеченская Республика			
Число городских округов	3	-	-
численность всего населения	346729	-	-
мужчины	171301	-	-
женщины	175428	-	-
численность городского населения	346729	-	-
мужчины	171301	-	-
женщины	175428	-	-
численность сельского населения	-	-	-
Ставропольский край			
Число городских округов	9	-	-
численность всего населения	1178866	-	-
мужчины	538502	-	-
женщины	640364	-	-
численность городского населения	1156117	-	-
мужчины	527703	-	-
женщины	628414	-	-
численность сельского населения	22749	-	-
мужчины	10799	-	-
женщины	11950	-	-

округа с числом жителей						
10000 – 19999	20000 – 49999	50000 – 99999	100000 – 249999	250000 – 499999	500000 – 999999	1 млн и более
-	-	2	-	1	-	-
-	-	116689	-	266033	-	-
-	-	54816	-	119553	-	-
-	-	61873	-	146480	-	-
-	-	96461	-	240203	-	-
-	-	45028	-	107213	-	-
-	-	51433	-	132990	-	-
-	-	20228	-	25830	-	-
-	-	9788	-	12340	-	-
-	-	10440	-	13490	-	-
-	1	-	1	-	-	-
-	39658	-	129069	-	-	-
-	18324	-	56763	-	-	-
-	21334	-	72306	-	-	-
-	34557	-	129069	-	-	-
-	15859	-	56763	-	-	-
-	18698	-	72306	-	-	-
-	5101	-	-	-	-	-
-	2465	-	-	-	-	-
-	2636	-	-	-	-	-
-	-	-	-	1	-	-
-	-	-	-	330148	-	-
-	-	-	-	150082	-	-
-	-	-	-	180066	-	-
-	-	-	-	328485	-	-
-	-	-	-	149319	-	-
-	-	-	-	179166	-	-
-	-	-	-	1663	-	-
-	-	-	-	763	-	-
-	-	-	-	900	-	-
-	2	-	-	1	-	-
-	75156	-	-	271573	-	-
-	37536	-	-	133765	-	-
-	37620	-	-	137808	-	-
-	75156	-	-	271573	-	-
-	37536	-	-	133765	-	-
-	37620	-	-	137808	-	-
-	-	-	-	-	-	-
-	1	3	4	1	-	-
-	24702	189608	565802	398754	-	-
-	11134	87449	256403	183516	-	-
-	13568	102159	309399	215238	-	-
-	22541	189608	545429	398539	-	-
-	10059	87449	246793	183402	-	-
-	12482	102159	298636	215137	-	-
-	2161	-	20373	215	-	-
-	1075	-	9610	114	-	-
-	1086	-	10763	101	-	-

	Всего	в том числе городские	
		менее 5000	5000 – 9999
Приволжский федеральный округ			
Число городских округов	71	1	4
численность всего населения	15690516	2328	29429
мужчины	7066416	1155	15865
женщины	8624100	1173	13564
численность городского населения	15486551	-	29429
мужчины	6970642	-	15865
женщины	8515909	-	13564
численность сельского населения	203965	2328	-
мужчины	95774	1155	-
женщины	108191	1173	-
Республика Башкортостан			
Число городских округов	9	-	-
численность всего населения	1908868	-	-
мужчины	871430	-	-
женщины	1037438	-	-
численность городского населения	1882443	-	-
мужчины	858952	-	-
женщины	1023491	-	-
численность сельского населения	26425	-	-
мужчины	12478	-	-
женщины	13947	-	-
Республика Марий Эл			
Число городских округов	3	-	-
численность всего населения	336172	-	-
мужчины	150820	-	-
женщины	185352	-	-
численность городского населения	325698	-	-
мужчины	145969	-	-
женщины	179729	-	-
численность сельского населения	10474	-	-
мужчины	4851	-	-
женщины	5623	-	-
Республика Мордовия			
Число городских округов	1	-	-
численность всего населения	324973	-	-
мужчины	145097	-	-
женщины	179876	-	-
численность городского населения	316784	-	-
мужчины	141253	-	-
женщины	175531	-	-
численность сельского населения	8189	-	-
мужчины	3844	-	-
женщины	4345	-	-
Республика Татарстан			
Число городских округов	2	-	-
численность всего населения	1656728	-	-
мужчины	744307	-	-
женщины	912421	-	-
численность городского населения	1656728	-	-
мужчины	744307	-	-
женщины	912421	-	-
численность сельского населения	-	-	-

округа с числом жителей						
10000 – 19999	20000 – 49999	50000 – 99999	100000 – 249999	250000 – 499999	500000 – 999999	1 млн и более
3	16	16	13	6	8	4
46215	530806	1191345	1770966	2071320	5408380	4639727
23484	239629	545872	808312	926035	2438750	2067314
22731	291177	645473	962654	1145285	2969630	2572413
46215	522483	1180807	1701407	2012287	5370049	4623874
23484	235759	541031	776078	897864	2420774	2059787
22731	286724	639776	925329	1114423	2949275	2564087
-	8323	10538	69559	59033	38331	15853
-	3870	4841	32234	28171	17976	7527
-	4453	5697	37325	30862	20355	8326
2	-	2	3	1	-	1
33722	-	130916	399104	273486	-	1071640
16072	-	59429	186563	124895	-	484471
17650	-	71487	212541	148591	-	587169
33722	-	125614	387302	273486	-	1062319
16072	-	57145	180888	124895	-	479952
17650	-	68469	206414	148591	-	582367
-	-	5302	11802	-	-	9321
-	-	2284	5675	-	-	4519
-	-	3018	6127	-	-	4802
-	1	1	-	1	-	-
-	21257	55659	-	259256	-	-
-	9528	24727	-	116565	-	-
-	11729	30932	-	142691	-	-
-	21257	55659	-	248782	-	-
-	9528	24727	-	111714	-	-
-	11729	30932	-	137068	-	-
-	-	-	-	10474	-	-
-	-	-	-	4851	-	-
-	-	-	-	5623	-	-
-	-	-	-	1	-	-
-	-	-	-	324973	-	-
-	-	-	-	145097	-	-
-	-	-	-	179876	-	-
-	-	-	-	316784	-	-
-	-	-	-	141253	-	-
-	-	-	-	175531	-	-
-	-	-	-	8189	-	-
-	-	-	-	3844	-	-
-	-	-	-	4345	-	-
-	-	-	-	-	1	1
-	-	-	-	-	513193	1143535
-	-	-	-	-	235924	508383
-	-	-	-	-	277269	635152
-	-	-	-	-	513193	1143535
-	-	-	-	-	235924	508383
-	-	-	-	-	277269	635152
-	-	-	-	-	-	-

	Всего	в том числе городские	
		менее 5000	5000 – 9999
Удмуртская Республика			
Число городских округов	5	-	-
численность всего населения	971952	-	-
мужчины	435087	-	-
женщины	536865	-	-
численность городского населения	971952	-	-
мужчины	435087	-	-
женщины	536865	-	-
численность сельского населения	-	-	-
Чувашская Республика			
Число городских округов	5	-	-
численность всего населения	704132	-	-
мужчины	317785	-	-
женщины	386347	-	-
численность городского населения	693350	-	-
мужчины	312072	-	-
женщины	381278	-	-
численность сельского населения	10782	-	-
мужчины	5713	-	-
женщины	5069	-	-
Пермский край			
Число городских округов	6	-	1
численность всего населения	1349212	-	9151
мужчины	601877	-	4971
женщины	747335	-	4180
численность городского населения	1349204	-	9151
мужчины	601872	-	4971
женщины	747332	-	4180
численность сельского населения	8	-	-
мужчины	5	-	-
женщины	3	-	-
Кировская область			
Число городских округов	6	-	1
численность всего населения	680050	-	6147
мужчины	303557	-	3503
женщины	376493	-	2644
численность городского населения	654885	-	6147
мужчины	291843	-	3503
женщины	363042	-	2644
численность сельского населения	25165	-	-
мужчины	11714	-	-
женщины	13451	-	-
Нижегородская область			
Число городских округов	5	-	-
численность всего населения	1830186	-	-
мужчины	811184	-	-
женщины	1019002	-	-
численность городского населения	1775621	-	-
мужчины	786305	-	-
женщины	989316	-	-
численность сельского населения	54565	-	-
мужчины	24879	-	-
женщины	29686	-	-

округа с числом жителей						
10000 – 19999	20000 – 49999	50000 – 99999	100000 – 249999	250000 – 499999	500000 – 999999	1 млн и более
-	1	2	1	-	1	-
-	47961	194876	101381	-	627734	-
-	21682	87851	45169	-	280385	-
-	26279	107025	56212	-	347349	-
-	47961	194876	101381	-	627734	-
-	21682	87851	45169	-	280385	-
-	26279	107025	56212	-	347349	-
-	-	-	-	-	-	-
-	3	-	1	1	-	-
-	115532	-	124392	464208	-	-
-	51717	-	57398	208670	-	-
-	63815	-	66994	255538	-	-
-	115532	-	124097	453721	-	-
-	51717	-	57263	203092	-	-
-	63815	-	66834	250629	-	-
-	-	-	295	10487	-	-
-	-	-	135	5578	-	-
-	-	-	160	4909	-	-
-	1	2	1	-	1	-
-	28967	163458	156466	-	991170	-
-	13021	76866	69507	-	437512	-
-	15946	86592	86959	-	553658	-
-	28967	163458	156466	-	991162	-
-	13021	76866	69507	-	437507	-
-	15946	86592	86959	-	553655	-
-	-	-	-	-	8	-
-	-	-	-	-	5	-
-	-	-	-	-	3	-
-	3	1	-	1	-	-
-	94601	80921	-	498381	-	-
-	42127	38192	-	219735	-	-
-	52474	42729	-	278646	-	-
-	94122	80921	-	473695	-	-
-	41889	38192	-	208259	-	-
-	52233	42729	-	265436	-	-
-	479	-	-	24686	-	-
-	238	-	-	11476	-	-
-	241	-	-	13210	-	-
-	-	1	2	1	-	1
-	-	92047	227385	251016	-	1259738
-	-	44261	102599	111073	-	553251
-	-	47786	124786	139943	-	706487
-	-	92047	184420	245819	-	1253335
-	-	44261	83094	108651	-	550299
-	-	47786	101326	137168	-	703036
-	-	-	42965	5197	-	6403
-	-	-	19505	2422	-	2952
-	-	-	23460	2775	-	3451



	Всего	в том числе городские	
		менее 5000	5000 – 9999
Оренбургская область			
Число городских округов	9	-	1
численность всего населения	1151735	-	8064
мужчины	526177	-	4785
женщины	625558	-	3279
численность городского населения	1121855	-	8064
мужчины	511974	-	4785
женщины	609881	-	3279
численность сельского населения	29880	-	-
мужчины	14203	-	-
женщины	15677	-	-
Пензенская область			
Число городских округов	3	-	-
численность всего населения	669751	-	-
мужчины	302480	-	-
женщины	367271	-	-
численность городского населения	669751	-	-
мужчины	302480	-	-
женщины	367271	-	-
численность сельского населения	-	-	-
Самарская область			
Число городских округов	10	-	-
численность всего населения	2467492	-	-
мужчины	1116299	-	-
женщины	1351193	-	-
численность городского населения	2458421	-	-
мужчины	1112011	-	-
женщины	1346410	-	-
численность сельского населения	9071	-	-
мужчины	4288	-	-
женщины	4783	-	-
Саратовская область			
Число городских округов	4	1	1
численность всего населения	858788	2328	6067
мужчины	384663	1155	2606
женщины	474125	1173	3461
численность городского населения	856460	-	6067
мужчины	383508	-	2606
женщины	472952	-	3461
численность сельского населения	2328	2328	-
мужчины	1155	1155	-
женщины	1173	1173	-
Ульяновская область			
Число городских округов	3	-	-
численность всего населения	780477	-	-
мужчины	355653	-	-
женщины	424824	-	-
численность городского населения	753399	-	-
мужчины	343009	-	-
женщины	410390	-	-
численность сельского населения	27078	-	-
мужчины	12644	-	-
женщины	14434	-	-

округа с числом жителей						
10000 – 19999	20000 – 49999	50000 – 99999	100000 – 249999	250000 – 499999	500000 – 999999	1 млн и более
-	3	2	2	-	1	-
-	97294	133130	349371	-	563876	-
-	44221	60405	159508	-	257258	-
-	53073	72725	189863	-	306618	-
-	94842	132645	337973	-	548331	-
-	43052	60160	154007	-	249970	-
-	51790	72485	183966	-	298361	-
-	2452	485	11398	-	15545	-
-	1169	245	5501	-	7288	-
-	1283	240	5897	-	8257	-
-	-	2	-	-	1	-
-	-	152440	-	-	517311	-
-	-	68898	-	-	233582	-
-	-	83542	-	-	283729	-
-	-	152440	-	-	517311	-
-	-	68898	-	-	233582	-
-	-	83542	-	-	283729	-
-	-	-	-	-	-	-
-	3	3	2	-	1	1
-	104861	187898	290287	-	719632	1164814
-	47383	85243	130768	-	331696	521209
-	57478	102655	159519	-	387936	643605
-	103769	183147	287188	-	719632	1164685
-	46881	82931	129350	-	331696	521153
-	56888	100216	157838	-	387936	643532
-	1092	4751	3099	-	-	129
-	502	2312	1418	-	-	56
-	590	2439	1681	-	-	73
1	-	-	-	-	1	-
12493	-	-	-	-	837900	-
7412	-	-	-	-	373490	-
5081	-	-	-	-	464410	-
12493	-	-	-	-	837900	-
7412	-	-	-	-	373490	-
5081	-	-	-	-	464410	-
-	-	-	-	-	-	-
-	-	-	-	-	-	-
-	-	-	-	-	-	-
-	1	-	1	-	1	-
-	20333	-	122580	-	637564	-
-	9950	-	56800	-	288903	-
-	10383	-	65780	-	348661	-
-	16033	-	122580	-	614786	-
-	7989	-	56800	-	278220	-
-	8044	-	65780	-	336566	-
-	4300	-	-	-	22778	-
-	1961	-	-	-	10683	-
-	2339	-	-	-	12095	-

	Всего	в том числе городские	
		менее 5000	5000 – 9999
Уральский федеральный округ			
Число городских округов	110	5	5
численность всего населения	9429940	19382	38367
мужчины	4345650	9863	18635
женщины	5084290	9519	19732
численность городского населения	8720491	16052	34654
мужчины	4009968	7809	16867
женщины	4710523	8243	17787
численность сельского населения	709449	3330	3713
мужчины	335682	2054	1768
женщины	373767	1276	1945
Курганская область			
Число городских округов	2	-	-
численность всего населения	411362	-	-
мужчины	183987	-	-
женщины	227375	-	-
численность городского населения	411362	-	-
мужчины	183987	-	-
женщины	227375	-	-
численность сельского населения	-	-	-
Свердловская область			
Число городских округов	68	5	4
численность всего населения	4190173	19382	29869
мужчины	1914001	9863	14743
женщины	2276172	9519	15126
численность городского населения	3570521	16052	26156
мужчины	1620843	7809	12975
женщины	1949678	8243	13181
численность сельского населения	619652	3330	3713
мужчины	293158	2054	1768
женщины	326494	1276	1945
Тюменская область			
Число городских округов	24	-	-
численность всего населения	2346353	-	-
мужчины	1120372	-	-
женщины	1225981	-	-
численность городского населения	2297997	-	-
мужчины	1097681	-	-
женщины	1200316	-	-
численность сельского населения	48356	-	-
мужчины	22691	-	-
женщины	25665	-	-
Ханты-Мансийский автономный округ – Югра			
Число городских округов	13	-	-
численность всего населения	1148236	-	-
мужчины	558267	-	-
женщины	589969	-	-
численность городского населения	1148080	-	-
мужчины	558185	-	-
женщины	589895	-	-
численность сельского населения	156	-	-
мужчины	82	-	-
женщины	74	-	-

округа с числом жителей						
10000 – 19999	20000 – 49999	50000 – 99999	100000 – 249999	250000 – 499999	500000 – 999999	1 млн и более
13	51	18	10	5	1	2
193532	1799151	1237680	1358518	1665183	604816	2513311
92383	844986	575314	631637	770379	278043	1124410
101149	954165	662366	726881	894804	326773	1388901
159216	1378100	1108917	1300180	1661561	581907	2479904
76021	645671	514959	603923	768695	267258	1108765
83195	732429	593958	696257	892866	314649	1371139
34316	421051	128763	58338	3622	22909	33407
16362	199315	60355	27714	1684	10785	15645
17954	221736	68408	30624	1938	12124	17762
-	-	1	-	1	-	-
-	-	77756	-	333606	-	-
-	-	34508	-	149479	-	-
-	-	43248	-	184127	-	-
-	-	77756	-	333606	-	-
-	-	34508	-	149479	-	-
-	-	43248	-	184127	-	-
-	-	-	-	-	-	-
11	33	10	3	1	-	1
162937	1121878	673505	433990	365433	-	1383179
77567	521052	309749	195967	166055	-	619005
85370	600826	363756	238023	199378	-	764174
128893	733469	555778	398590	361811	-	1349772
61345	337015	254619	179349	164371	-	603360
67548	396454	301159	219241	197440	-	746412
34044	388409	117727	35400	3622	-	33407
16222	184037	55130	16618	1684	-	15645
17822	204372	62597	18782	1938	-	17762
1	11	5	4	2	1	-
17171	409829	315003	441165	558369	604816	-
8457	198654	152298	213585	269335	278043	-
8714	211175	162705	227580	289034	326773	-
17171	388427	314847	437276	558369	581907	-
8457	188626	152216	211789	269335	267258	-
8714	199801	162631	225487	289034	314649	-
-	21402	156	3889	-	22909	-
-	10028	82	1796	-	10785	-
-	11374	74	2093	-	12124	-
1	5	4	1	2	-	-
17171	200081	249760	122855	558369	-	-
8457	98027	121923	60525	269335	-	-
8714	102054	127837	62330	289034	-	-
17171	200081	249604	122855	558369	-	-
8457	98027	121841	60525	269335	-	-
8714	102054	127763	62330	289034	-	-
-	-	156	-	-	-	-
-	-	82	-	-	-	-
-	-	74	-	-	-	-

	Всего	в том числе городские	
		менее 5000	5000 – 9999
Ямало-Ненецкий автономный округ			
Число городских округов	6	-	-
численность всего населения	341234	-	-
мужчины	168015	-	-
женщины	173219	-	-
численность городского населения	340933	-	-
мужчины	167871	-	-
женщины	173062	-	-
численность сельского населения	301	-	-
мужчины	144	-	-
женщины	157	-	-
Челябинская область			
Число городских округов	16	-	1
численность всего населения	2482052	-	8498
мужчины	1127290	-	3892
женщины	1354762	-	4606
численность городского населения	2440611	-	8498
мужчины	1107457	-	3892
женщины	1333154	-	4606
численность сельского населения	41441	-	-
мужчины	19833	-	-
женщины	21608	-	-
Сибирский федеральный округ			
Число городских округов	77	2	-
численность всего населения	11386126	8640	-
мужчины	5202408	4098	-
женщины	6183718	4542	-
численность городского населения	11258562	7143	-
мужчины	5141235	3337	-
женщины	6117327	3806	-
численность сельского населения	127564	1497	-
мужчины	61173	761	-
женщины	66391	736	-
Республика Алтай			
Число городских округов	1	-	-
численность всего населения	56933	-	-
мужчины	25230	-	-
женщины	31703	-	-
численность городского населения	56933	-	-
мужчины	25230	-	-
женщины	31703	-	-
численность сельского населения	-	-	-
Республика Бурятия			
Число городских округов	2	-	-
численность всего населения	429355	-	-
мужчины	199548	-	-
женщины	229807	-	-
численность городского населения	429355	-	-
мужчины	199548	-	-
женщины	229807	-	-
численность сельского населения	-	-	-

округа с числом жителей						
10000 – 19999	20000 – 49999	50000 – 99999	100000 – 249999	250000 – 499999	500000 – 999999	1 млн и более
-	4	-	2	-	-	-
-	126507	-	214727	-	-	-
-	62199	-	105816	-	-	-
-	64308	-	108911	-	-	-
-	126206	-	214727	-	-	-
-	62055	-	105816	-	-	-
-	64151	-	108911	-	-	-
-	301	-	-	-	-	-
-	144	-	-	-	-	-
-	157	-	-	-	-	-
1	7	2	3	1	-	1
13424	267444	171416	483363	407775	-	1130132
6359	125280	78759	222085	185510	-	505405
7065	142164	92657	261278	222265	-	624727
13152	256204	160536	464314	407775	-	1130132
6219	120030	73616	212785	185510	-	505405
6933	136174	86920	251529	222265	-	624727
272	11240	10880	19049	-	-	-
140	5250	5143	9300	-	-	-
132	5990	5737	9749	-	-	-
15	19	18	13	2	6	2
221284	676359	1317499	1945358	729368	3859748	2627870
105566	314129	601627	894945	338127	1742853	1201063
115718	362230	715872	1050413	391241	2116895	1426807
218237	661089	1298249	1918199	728870	3798905	2627870
104118	306271	592564	881997	337906	1713979	1201063
114119	354818	705685	1036202	390964	2084926	1426807
3047	15270	19250	27159	498	60843	-
1448	7858	9063	12948	221	28874	-
1599	7412	10187	14211	277	31969	-
-	-	1	-	-	-	-
-	-	56933	-	-	-	-
-	-	25230	-	-	-	-
-	-	31703	-	-	-	-
-	-	56933	-	-	-	-
-	-	25230	-	-	-	-
-	-	31703	-	-	-	-
-	-	-	-	-	-	-
-	1	-	-	1	-	-
-	24929	-	-	404426	-	-
-	11841	-	-	187707	-	-
-	13088	-	-	216719	-	-
-	24929	-	-	404426	-	-
-	11841	-	-	187707	-	-
-	13088	-	-	216719	-	-
-	-	-	-	-	-	-

	Всего	в том числе городские	
		менее 5000	5000 – 9999
Республика Тыва			
Число городских округов	2	-	-
численность всего населения	123386	-	-
мужчины	57351	-	-
женщины	66035	-	-
численность городского населения	123386	-	-
мужчины	57351	-	-
женщины	66035	-	-
численность сельского населения	-	-	-
Республика Хакасия			
Число городских округов	5	-	-
численность всего населения	332567	-	-
мужчины	152511	-	-
женщины	180056	-	-
численность городского населения	332567	-	-
мужчины	152511	-	-
женщины	180056	-	-
численность сельского населения	-	-	-
Алтайский край			
Число городских округов	11	-	-
численность всего населения	1307485	-	-
мужчины	594041	-	-
женщины	713444	-	-
численность городского населения	1258007	-	-
мужчины	570345	-	-
женщины	687662	-	-
численность сельского населения	49478	-	-
мужчины	23696	-	-
женщины	25782	-	-
Забайкальский край			
Число городских округов	4	-	-
численность всего населения	371499	-	-
мужчины	173354	-	-
женщины	198145	-	-
численность городского населения	370930	-	-
мужчины	173099	-	-
женщины	197831	-	-
численность сельского населения	569	-	-
мужчины	255	-	-
женщины	314	-	-
Красноярский край			
Число городских округов	17	1	-
численность всего населения	1894826	4692	-
мужчины	868823	2160	-
женщины	1026003	2532	-
численность городского населения	1887793	4692	-
мужчины	865466	2160	-
женщины	1022327	2532	-
численность сельского населения	7033	-	-
мужчины	3357	-	-
женщины	3676	-	-

округа с числом жителей						
10000 – 19999	20000 – 49999	50000 – 99999	100000 – 249999	250000 – 499999	500000 – 999999	1 млн и более
1	-	-	1	-	-	-
13468	-	-	109918	-	-	-
6199	-	-	51152	-	-	-
7269	-	-	58766	-	-	-
13468	-	-	109918	-	-	-
6199	-	-	51152	-	-	-
7269	-	-	58766	-	-	-
-	-	-	-	-	-	-
2	-	2	1	-	-	-
29258	-	138095	165214	-	-	-
13685	-	63078	75748	-	-	-
15573	-	75017	89466	-	-	-
29258	-	138095	165214	-	-	-
13685	-	63078	75748	-	-	-
15573	-	75017	89466	-	-	-
-	-	-	-	-	-	-
3	4	1	2	-	1	-
44571	155815	70437	366330	-	670332	-
21751	72207	32686	167339	-	300058	-
22820	83608	37751	198991	-	370274	-
44571	154248	70437	357117	-	631634	-
21751	71451	32686	163060	-	281397	-
22820	82797	37751	194057	-	350237	-
-	1567	-	9213	-	38698	-
-	756	-	4279	-	18661	-
-	811	-	4934	-	20037	-
3	-	-	-	1	-	-
46557	-	-	-	324942	-	-
22934	-	-	-	150420	-	-
23623	-	-	-	174522	-	-
46486	-	-	-	324444	-	-
22900	-	-	-	150199	-	-
23586	-	-	-	174245	-	-
71	-	-	-	498	-	-
34	-	-	-	221	-	-
37	-	-	-	277	-	-
3	4	6	2	-	1	-
46566	135149	447128	286700	-	974591	-
22394	61537	204900	137287	-	440545	-
24172	73612	242228	149413	-	534046	-
46566	131228	444781	286700	-	973826	-
22394	59686	203771	137287	-	440168	-
24172	71542	241010	149413	-	533658	-
-	3921	2347	-	-	765	-
-	1851	1129	-	-	377	-
-	2070	1218	-	-	388	-



	Всего	в том числе городские	
		менее 5000	5000 – 9999
Иркутская область			
Число городских округов	9	-	-
численность всего населения	1188363	-	-
мужчины	535956	-	-
женщины	652407	-	-
численность городского населения	1188363	-	-
мужчины	535956	-	-
женщины	652407	-	-
численность сельского населения	-	-	-
Кемеровская область			
Число городских округов	16	-	-
численность всего населения	2151146	-	-
мужчины	976410	-	-
женщины	1174736	-	-
численность городского населения	2110354	-	-
мужчины	956368	-	-
женщины	1153986	-	-
численность сельского населения	40792	-	-
мужчины	20042	-	-
женщины	20750	-	-
Новосибирская область			
Число городских округов	5	-	-
численность всего населения	1668903	-	-
мужчины	765164	-	-
женщины	903739	-	-
численность городского населения	1668829	-	-
мужчины	765127	-	-
женщины	903702	-	-
численность сельского населения	74	-	-
мужчины	37	-	-
женщины	37	-	-
Омская область			
Число городских округов	1	-	-
численность всего населения	1154116	-	-
мужчины	524780	-	-
женщины	629336	-	-
численность городского населения	1154116	-	-
мужчины	524780	-	-
женщины	629336	-	-
численность сельского населения	-	-	-
Томская область			
Число городских округов	4	1	-
численность всего населения	707547	3948	-
мужчины	329240	1938	-
женщины	378307	2010	-
численность городского населения	677929	2451	-
мужчины	315454	1177	-
женщины	362475	1274	-
численность сельского населения	29618	1497	-
мужчины	13786	761	-
женщины	15832	736	-

округа с числом жителей						
10000 – 19999	20000 – 49999	50000 – 99999	100000 – 249999	250000 – 499999	500000 – 999999	1 млн и более
1	3	3	1	-	1	-
13650	117919	222584	246319	-	587891	-
6100	54631	100179	111550	-	263496	-
7550	63288	122405	134769	-	324395	-
13650	117919	222584	246319	-	587891	-
6100	54631	100179	111550	-	263496	-
7550	63288	122405	134769	-	324395	-
-	-	-	-	-	-	-
1	5	3	5	-	2	-
14895	174872	224948	655546	-	1080885	-
6897	81448	104280	298476	-	485309	-
7998	93424	120668	357070	-	595576	-
11919	165164	208045	644341	-	1080885	-
5483	76234	96346	292996	-	485309	-
6436	88930	111699	351345	-	595576	-
2976	9708	16903	11205	-	-	-
1414	5214	7934	5480	-	-	-
1562	4494	8969	5725	-	-	-
1	1	2	-	-	-	1
12319	25456	157374	-	-	-	1473754
5606	12001	71274	-	-	-	676283
6713	13455	86100	-	-	-	797471
12319	25382	157374	-	-	-	1473754
5606	11964	71274	-	-	-	676283
6713	13418	86100	-	-	-	797471
-	74	-	-	-	-	-
-	37	-	-	-	-	-
-	37	-	-	-	-	-
-	-	-	-	-	-	1
-	-	-	-	-	-	1154116
-	-	-	-	-	-	524780
-	-	-	-	-	-	629336
-	-	-	-	-	-	1154116
-	-	-	-	-	-	524780
-	-	-	-	-	-	629336
-	-	-	-	-	-	-
-	1	-	1	-	1	-
-	42219	-	115331	-	546049	-
-	20464	-	53393	-	253445	-
-	21755	-	61938	-	292604	-
-	42219	-	108590	-	524669	-
-	20464	-	50204	-	243609	-
-	21755	-	58386	-	281060	-
-	-	-	6741	-	21380	-
-	-	-	3189	-	9836	-
-	-	-	3552	-	11544	-

	Всего	в том числе городские	
		менее 5000	5000 – 9999
Дальневосточный федеральный округ			
Число городских округов	49	3	6
численность всего населения	3895793	7936	50292
мужчины	1835704	3846	26577
женщины	2060089	4090	23715
численность городского населения	3683489	7936	34544
мужчины	1730558	3846	17585
женщины	1952931	4090	16959
численность сельского населения	212304	-	15748
мужчины	105146	-	8992
женщины	107158	-	6756
Республика Саха (Якутия)			
Число городских округов	2	-	1
численность всего населения	295664	-	9504
мужчины	140373	-	4624
женщины	155291	-	4880
численность городского населения	279105	-	9504
мужчины	131688	-	4624
женщины	147417	-	4880
численность сельского населения	16559	-	-
мужчины	8685	-	-
женщины	7874	-	-
Камчатский край			
Число городских округов	3	1	-
численность всего населения	205840	3155	-
мужчины	101106	1489	-
женщины	104734	1666	-
численность городского населения	205840	3155	-
мужчины	101106	1489	-
женщины	104734	1666	-
численность сельского населения	-	-	-
Приморский край			
Число городских округов	12	-	-
численность всего населения	1416360	-	-
мужчины	668082	-	-
женщины	748278	-	-
численность городского населения	1325520	-	-
мужчины	624038	-	-
женщины	701482	-	-
численность сельского населения	90840	-	-
мужчины	44044	-	-
женщины	46796	-	-
Хабаровский край			
Число городских округов	2	-	-
численность всего населения	841347	-	-
мужчины	390845	-	-
женщины	450502	-	-
численность городского населения	841347	-	-
мужчины	390845	-	-
женщины	450502	-	-
численность сельского населения	-	-	-

округа с числом жителей						
10000 – 19999	20000 – 49999	50000 – 99999	100000 – 249999	250000 – 499999	500000 – 999999	1 млн и более
9	16	4	7	2	2	-
136621	548811	259657	1148162	550066	1194248	-
66090	257424	120434	544556	258523	558254	-
70531	291387	139223	603606	291543	635994	-
103054	476901	259190	1098882	533507	1169475	-
49637	222610	120203	520643	249838	546196	-
53417	254291	138987	578239	283669	623279	-
33567	71910	467	49280	16559	24773	-
16453	34814	231	23913	8685	12058	-
17114	37096	236	25367	7874	12715	-
-	-	-	-	1	-	-
-	-	-	-	286160	-	-
-	-	-	-	135749	-	-
-	-	-	-	150411	-	-
-	-	-	-	269601	-	-
-	-	-	-	127064	-	-
-	-	-	-	142537	-	-
-	-	-	-	16559	-	-
-	-	-	-	8685	-	-
-	-	-	-	7874	-	-
-	1	-	1	-	-	-
-	22905	-	179780	-	-	-
-	12118	-	87499	-	-	-
-	10787	-	92281	-	-	-
-	22905	-	179780	-	-	-
-	12118	-	87499	-	-	-
-	10787	-	92281	-	-	-
-	-	-	-	-	-	-
-	7	1	3	-	1	-
-	285936	56750	456867	-	616807	-
-	133045	25699	219155	-	290183	-
-	152891	31051	237712	-	326624	-
-	256410	56750	420326	-	592034	-
-	118932	25699	201282	-	278125	-
-	137478	31051	219044	-	313909	-
-	29526	-	36541	-	24773	-
-	14113	-	17873	-	12058	-
-	15413	-	18668	-	12715	-
-	-	-	-	1	1	-
-	-	-	-	263906	577441	-
-	-	-	-	122774	268071	-
-	-	-	-	141132	309370	-
-	-	-	-	263906	577441	-
-	-	-	-	122774	268071	-
-	-	-	-	141132	309370	-
-	-	-	-	-	-	-

	Всего	в том числе городские	
		менее 5000	5000 – 9999
Амурская область			
Число городских округов	9	-	1
численность всего населения	469558	-	5892
мужчины	216886	-	2952
женщины	252672	-	2940
численность городского населения	462218	-	5892
мужчины	213398	-	2952
женщины	248820	-	2940
численность сельского населения	7340	-	-
мужчины	3488	-	-
женщины	3852	-	-
Магаданская область			
Число городских округов	1	-	-
численность всего населения	102658	-	-
мужчины	49054	-	-
женщины	53604	-	-
численность городского населения	102658	-	-
мужчины	49054	-	-
женщины	53604	-	-
численность сельского населения	-	-	-
Сахалинская область			
Число городских округов	18	2	4
численность всего населения	475436	4781	34896
мужчины	229020	2357	19001
женщины	246416	2424	15895
численность городского населения	378343	4781	19148
мужчины	180327	2357	10009
женщины	198016	2424	9139
численность сельского населения	97093	-	15748
мужчины	48693	-	8992
женщины	48400	-	6756
Еврейская автономная область			
Число городских округов	1	-	-
численность всего населения	75413	-	-
мужчины	33823	-	-
женщины	41590	-	-
численность городского населения	75413	-	-
мужчины	33823	-	-
женщины	41590	-	-
численность сельского населения	-	-	-
Чукотский автономный округ			
Число городских округов	1	-	-
численность всего населения	13517	-	-
мужчины	6515	-	-
женщины	7002	-	-
численность городского населения	13045	-	-
мужчины	6279	-	-
женщины	6766	-	-
численность сельского населения	472	-	-
мужчины	236	-	-
женщины	236	-	-

округа с числом жителей						
10000 – 19999	20000 – 49999	50000 – 99999	100000 – 249999	250000 – 499999	500000 – 999999	1 млн и более
2	3	2	1	-	-	-
33131	83194	127494	219847	-	-	-
15111	38527	60912	99384	-	-	-
18020	44667	66582	120463	-	-	-
33114	81795	127027	214390	-	-	-
15103	37854	60681	96808	-	-	-
18011	43941	66346	117582	-	-	-
17	1399	467	5457	-	-	-
8	673	231	2576	-	-	-
9	726	236	2881	-	-	-
-	-	-	1	-	-	-
-	-	-	102658	-	-	-
-	-	-	49054	-	-	-
-	-	-	53604	-	-	-
-	-	-	102658	-	-	-
-	-	-	49054	-	-	-
-	-	-	53604	-	-	-
-	-	-	-	-	-	-
6	5	-	1	-	-	-
89973	156776	-	189010	-	-	-
44464	73734	-	89464	-	-	-
45509	83042	-	99546	-	-	-
56895	115791	-	181728	-	-	-
28255	53706	-	86000	-	-	-
28640	62085	-	95728	-	-	-
33078	40985	-	7282	-	-	-
16209	20028	-	3464	-	-	-
16869	20957	-	3818	-	-	-
-	-	1	-	-	-	-
-	-	75413	-	-	-	-
-	-	33823	-	-	-	-
-	-	41590	-	-	-	-
-	-	75413	-	-	-	-
-	-	33823	-	-	-	-
-	-	41590	-	-	-	-
-	-	-	-	-	-	-
1	-	-	-	-	-	-
13517	-	-	-	-	-	-
6515	-	-	-	-	-	-
7002	-	-	-	-	-	-
13045	-	-	-	-	-	-
6279	-	-	-	-	-	-
6766	-	-	-	-	-	-
472	-	-	-	-	-	-
236	-	-	-	-	-	-
236	-	-	-	-	-	-

**13. ГРУППИРОВКА МУНИЦИПАЛЬНЫХ РАЙОНОВ ПО ЧИСЛЕННОСТИ НАСЕЛЕНИЯ
ПО СУБЪЕКТАМ РОССИЙСКОЙ ФЕДЕРАЦИИ**

	Всего	в том числе муниципальные районы с числом жителей				
		20000 и менее	20001 – 30000	30001 – 40000	40001 – 50000	более 50000
Российская Федерация						
Число муниципальных районов	1825	769	408	230	129	289
численность всего населения	58589711	10019291	9907422	7809167	5743675	25110156
мужчины	27594290	4737660	4699850	3693342	2700988	11762450
женщины	30995421	5281631	5207572	4115825	3042687	13347706
численность городского населения	23113673	2215134	2627250	2796545	2351420	13123324
мужчины	10654686	1021589	1210808	1299847	1086600	6035842
женщины	12458987	1193545	1416442	1496698	1264820	7087482
численность сельского населения	35476038	7804157	7280172	5012622	3392255	11986832
мужчины	16939604	3716071	3489042	2393495	1614388	5726608
женщины	18536434	4088086	3791130	2619127	1777867	6260224
Центральный федеральный округ						
Число муниципальных районов	416	193	75	46	29	73
численность всего населения	14265556	2397811	1801328	1566119	1276260	7224038
мужчины	6573064	1105164	832855	719762	585503	3329780
женщины	7692492	1292647	968473	846357	690757	3894258
численность городского населения	7312225	771001	646507	652007	610282	4632428
мужчины	3319857	348875	290295	293470	277106	2110111
женщины	3992368	422126	356212	358537	333176	2522317
численность сельского населения	6953331	1626810	1154821	914112	665978	2591610
мужчины	3253207	756289	542560	426292	308397	1219669
женщины	3700124	870521	612261	487820	357581	1371941
Белгородская область						
Число муниципальных районов	19	2	5	5	2	5
численность всего населения	797461	28262	124689	168140	84032	392338
мужчины	369647	13049	58270	77103	38736	182489
женщины	427814	15213	66419	91037	45296	209849
численность городского населения	346885	8028	45335	65883	27376	200263
мужчины	160296	3695	20981	30051	12507	93062
женщины	186589	4333	24354	35832	14869	107201
численность сельского населения	450576	20234	79354	102257	56656	192075
мужчины	209351	9354	37289	47052	26229	89427
женщины	241225	10880	42065	55205	30427	102648
Брянская область						
Число муниципальных районов	27	10	9	4	2	2
численность всего населения	681249	136583	205040	140024	83047	116555
мужчины	314658	63214	95741	64338	38554	52811
женщины	366591	73369	109299	75686	44493	63744
численность городского населения	294299	52694	74076	73173	43839	50517
мужчины	133649	23925	33812	33046	20343	22523
женщины	160650	28769	40264	40127	23496	27994
численность сельского населения	386950	83889	130964	66851	39208	66038
мужчины	181009	39289	61929	31292	18211	30288
женщины	205941	44600	69035	35559	20997	35750
Владимирская область						
Число муниципальных районов	16	2	1	4	4	5
численность всего населения	742956	34445	22923	135154	172333	378101
мужчины	337155	15491	10118	63748	77376	170422
женщины	405801	18954	12805	71406	94957	207679
численность городского населения	431880	8885	14016	54943	59112	294924
мужчины	193383	3903	6127	25049	26238	132066
женщины	238497	4982	7889	29894	32874	162858
численность сельского населения	311076	25560	8907	80211	113221	83177
мужчины	143772	11588	3991	38699	51138	38356
женщины	167304	13972	4916	41512	62083	44821



	Всего	в том числе муниципальные районы с числом жителей				
		20000 и менее	20001 – 30000	30001 – 40000	40001 – 50000	более 50000
Воронежская область						
Число муниципальных районов	31	2	12	5	4	8
численность всего населения	1248651	34960	291804	174409	178610	568868
мужчины	578350	16245	135848	81205	81421	263631
женщины	670301	18715	155956	93204	97189	305237
численность городского населения	453584	-	47825	65486	68234	272039
мужчины	208516	-	21664	30028	30715	126109
женщины	245068	-	26161	35458	37519	145930
численность сельского населения	795067	34960	243979	108923	110376	296829
мужчины	369834	16245	114184	51177	50706	137522
женщины	425233	18715	129795	57746	59670	159307
Ивановская область						
Число муниципальных районов	21	12	6	2	1	-
численность всего населения	404701	151532	137459	72833	42877	-
мужчины	184708	68646	64675	32648	18739	-
женщины	219993	82886	72784	40185	24138	-
численность городского населения	202385	73270	66661	26310	36144	-
мужчины	88101	32087	28940	11474	15600	-
женщины	114284	41183	37721	14836	20544	-
численность сельского населения	202316	78262	70798	46523	6733	-
мужчины	96607	36559	35735	21174	3139	-
женщины	105709	41703	35063	25349	3594	-
Калужская область						
Число муниципальных районов	24	15	2	-	4	3
численность всего населения	566703	166241	46468	-	177947	176047
мужчины	265264	77544	21610	-	82780	83330
женщины	301439	88697	24858	-	95167	92717
численность городского населения	342218	55574	29380	-	135260	122004
мужчины	158940	25662	13744	-	62224	57310
женщины	183278	29912	15636	-	73036	64694
численность сельского населения	224485	110667	17088	-	42687	54043
мужчины	106324	51882	7866	-	20556	26020
женщины	118161	58785	9222	-	22131	28023
Костромская область						
Число муниципальных районов	24	22	-	1	1	-
численность всего населения	284469	205701	-	34244	44524	-
мужчины	132472	96748	-	15085	20639	-
женщины	151997	108953	-	19159	23885	-
численность городского населения	84350	61522	-	22828	-	-
мужчины	38417	28521	-	9896	-	-
женщины	45933	33001	-	12932	-	-
численность сельского населения	200119	144179	-	11416	44524	-
мужчины	94055	68227	-	5189	20639	-
женщины	106064	75952	-	6227	23885	-
Курская область						
Число муниципальных районов	28	21	4	2	-	1
численность всего населения	535674	321588	95108	64200	-	54778
мужчины	245665	147236	43307	29205	-	25917
женщины	290009	174352	51801	34995	-	28861
численность городского населения	143242	88602	25404	29236	-	-
мужчины	64154	39670	11334	13150	-	-
женщины	79088	48932	14070	16086	-	-
численность сельского населения	392432	232986	69704	34964	-	54778
мужчины	181511	107566	31973	16055	-	25917
женщины	210921	125420	37731	18909	-	28861

	Всего	в том числе муниципальные районы с числом жителей				
		20000 и менее	20001 – 30000	30001 – 40000	40001 – 50000	более 50000
Липецкая область						
Число муниципальных районов	18	6	3	5	2	2
численность всего населения	556222	99921	66972	170828	92436	126065
мужчины	255442	46017	30574	78650	42495	57706
женщины	300780	53904	36398	92178	49941	68359
численность городского населения	129922	-	-	43418	21012	65492
мужчины	58606	-	-	19603	9408	29595
женщины	71316	-	-	23815	11604	35897
численность сельского населения	426300	99921	66972	127410	71424	60573
мужчины	196836	46017	30574	59047	33087	28111
женщины	229464	53904	36398	68363	38337	32462
Московская область						
Число муниципальных районов	36	1	2	2	3	28
численность всего населения	4354477	17859	51215	70925	135321	4079157
мужчины	2013876	8266	24027	32432	62489	1886662
женщины	2340601	9593	27188	38493	72832	2192495
численность городского населения	2993693	5558	20433	34893	66262	2866547
мужчины	1368767	2504	9357	15576	30012	1311318
женщины	1624926	3054	11076	19317	36250	1555229
численность сельского населения	1360784	12301	30782	36032	69059	1212610
мужчины	645109	5762	14670	16856	32477	575344
женщины	715675	6539	16112	19176	36582	637266
Орловская область						
Число муниципальных районов	24	21	1	1	-	1
численность всего населения	375623	254102	21346	32791	-	67384
мужчины	172734	116996	9101	15234	-	31403
женщины	202889	137106	12245	17557	-	35981
численность городского населения	104092	85357	6733	-	-	12002
мужчины	47135	38674	2989	-	-	5472
женщины	56957	46683	3744	-	-	6530
численность сельского населения	271531	168745	14613	32791	-	55382
мужчины	125599	78322	6112	15234	-	25931
женщины	145932	90423	8501	17557	-	29451
Рязанская область						
Число муниципальных районов	25	13	6	4	1	1
численность всего населения	536100	147769	158539	132589	40334	56869
мужчины	245406	68174	71936	60399	18206	26691
женщины	290694	79595	86603	72190	22128	30178
численность городского населения	201437	45585	65323	67228	23301	-
мужчины	91257	21291	29052	30541	10373	-
женщины	110180	24294	36271	36687	12928	-
численность сельского населения	334663	102184	93216	65361	17033	56869
мужчины	154149	46883	42884	29858	7833	26691
женщины	180514	55301	50332	35503	9200	30178
Смоленская область						
Число муниципальных районов	25	16	2	1	2	4
численность всего населения	628960	175877	54321	30959	93892	273911
мужчины	289682	81072	24504	13910	43825	126371
женщины	339278	94805	29817	17049	50067	147540
численность городского населения	359761	74353	37292	8776	31721	207619
мужчины	162821	33972	16479	3796	14873	93701
женщины	196940	40381	20813	4980	16848	113918
численность сельского населения	269199	101524	17029	22183	62171	66292
мужчины	126861	47100	8025	10114	28952	32670
женщины	142338	54424	9004	12069	33219	33622

	Всего	в том числе муниципальные районы с числом жителей				
		20000 и менее	20001 – 30000	30001 – 40000	40001 – 50000	более 50000
Тамбовская область						
Число муниципальных районов	23	13	5	4	-	1
численность всего населения	550131	199766	117274	130305	-	102786
мужчины	257611	92393	56457	60719	-	48042
женщины	292520	107373	60817	69586	-	54744
численность городского населения	98951	38679	30667	24398	-	5207
мужчины	44946	17551	13896	11075	-	2424
женщины	54005	21128	16771	13323	-	2783
численность сельского населения	451180	161087	86607	105907	-	97579
мужчины	212665	74842	42561	49644	-	45618
женщины	238515	86245	44046	56263	-	51961
Тверская область						
Число муниципальных районов	36	22	8	3	1	2
численность всего населения	725038	245697	193888	105989	40292	139172
мужчины	331945	112904	88043	48720	19001	63277
женщины	393093	132793	105845	57269	21291	75895
численность городского населения	383052	113525	92013	73746	31061	72707
мужчины	170700	50803	40332	32772	14667	32126
женщины	212352	62722	51681	40974	16394	40581
численность сельского населения	341986	132172	101875	32243	9231	66465
мужчины	161245	62101	47711	15948	4334	31151
женщины	180741	70071	54164	16295	4897	35314
Тульская область						
Число муниципальных районов	22	7	4	3	1	7
численность всего населения	838855	84828	91574	102729	42853	516871
мужчины	378568	38794	42746	46366	19192	231470
женщины	460287	46034	48828	56363	23661	285401
численность городского населения	531130	31306	44727	61689	32453	360955
мужчины	235316	14008	20916	27413	14349	158630
женщины	295814	17298	23811	34276	18104	202325
численность сельского населения	307725	53522	46847	41040	10400	155916
мужчины	143252	24786	21830	18953	4843	72840
женщины	164473	28736	25017	22087	5557	83076
Ярославская область						
Число муниципальных районов	17	8	5	-	1	3
численность всего населения	438286	92680	122708	-	47762	175136
мужчины	199881	42375	55898	-	22050	79558
женщины	238405	50305	66810	-	25712	95578
численность городского населения	211344	28063	46622	-	34507	102152
мужчины	94853	12609	20672	-	15797	45775
женщины	116491	15454	25950	-	18710	56377
численность сельского населения	226942	64617	76086	-	13255	72984
мужчины	105028	29766	35226	-	6253	33783
женщины	121914	34851	40860	-	7002	39201
г. Москва						
Число муниципальных районов	-	-	-	-	-	-
Северо-Западный федеральный округ						
Число муниципальных районов	159	80	31	16	10	22
численность всего населения	4754322	1035129	732324	533878	453258	1999733
мужчины	2234782	483101	350102	258735	213347	929497
женщины	2519540	552028	382222	275143	239911	1070236
численность городского населения	2573372	410113	281864	331930	299063	1250402
мужчины	1189659	188328	132069	158588	138511	572163
женщины	1383713	221785	149795	173342	160552	678239
численность сельского населения	2180950	625016	450460	201948	154195	749331
мужчины	1045123	294773	218033	100147	74836	357334
женщины	1135827	330243	232427	101801	79359	391997



	Всего	в том числе муниципальные районы с числом жителей				
		20000 и менее	20001 – 30000	30001 – 40000	40001 – 50000	более 50000
Республика Карелия						
Число муниципальных районов	16	9	3	2	2	-
численность всего населения	352564	139799	66285	64151	82329	-
мужчины	162951	64010	30864	29475	38602	-
женщины	189613	75789	35421	34676	43727	-
численность городского населения	211794	74602	18754	47448	70990	-
мужчины	96830	33735	8452	21433	33210	-
женщины	114964	40867	10302	26015	37780	-
численность сельского населения	140770	65197	47531	16703	11339	-
мужчины	66121	30275	22412	8042	5392	-
женщины	74649	34922	25119	8661	5947	-
Республика Коми						
Число муниципальных районов	15	7	6	-	1	1
численность всего населения	350350	102650	143561	-	46775	57364
мужчины	169305	49321	70961	-	21993	27030
женщины	181045	53329	72600	-	24782	30334
численность городского населения	154368	19632	45321	-	40824	48591
мужчины	72924	9238	22347	-	18936	22403
женщины	81444	10394	22974	-	21888	26188
численность сельского населения	195982	83018	98240	-	5951	8773
мужчины	96381	40083	48614	-	3057	4627
женщины	99601	42935	49626	-	2894	4146
Архангельская область						
Число муниципальных районов	20	9	6	3	1	1
численность всего населения	470098	124119	145909	96201	49077	54792
мужчины	224676	58501	71370	44843	24288	25674
женщины	245422	65618	74539	51358	24789	29118
численность городского населения	180248	32668	28386	55908	33455	29831
мужчины	83024	15125	13337	25875	15391	13296
женщины	97224	17543	15049	30033	18064	16535
численность сельского населения	289850	91451	117523	40293	15622	24961
мужчины	141652	43376	58033	18968	8897	12378
женщины	148198	48075	59490	21325	6725	12583
Ненецкий автономный округ						
Число муниципальных районов	1	-	1	-	-	-
численность всего населения	20432	-	20432	-	-	-
мужчины	10263	-	10263	-	-	-
женщины	10169	-	10169	-	-	-
численность городского населения	6881	-	6881	-	-	-
мужчины	3384	-	3384	-	-	-
женщины	3497	-	3497	-	-	-
численность сельского населения	13551	-	13551	-	-	-
мужчины	6879	-	6879	-	-	-
женщины	6672	-	6672	-	-	-
Вологодская область						
Число муниципальных районов	26	16	4	2	1	3
численность всего населения	580844	215561	95382	69153	41025	159723
мужчины	274687	101795	45023	34506	19241	74122
женщины	306157	113766	50359	34647	21784	85601
численность городского населения	235788	67588	40857	44296	-	83047
мужчины	110439	31242	18688	22673	-	37836
женщины	125349	36346	22169	21623	-	45211
численность сельского населения	345056	147973	54525	24857	41025	76676
мужчины	164248	70553	26335	11833	19241	36286
женщины	180808	77420	28190	13024	21784	40390

	Всего	в том числе муниципальные районы с числом жителей				
		20000 и менее	20001 – 30000	30001 – 40000	40001 – 50000	более 50000
Калининградская область						
Число муниципальных районов	15	6	3	4	-	2
численность всего населения	411384	97575	71073	137812	-	104924
мужчины	198725	46108	34757	68219	-	49641
женщины	212659	51467	36316	69593	-	55283
численность городского населения	207708	42178	30311	82339	-	52880
мужчины	99145	19464	14681	40654	-	24346
женщины	108563	22714	15630	41685	-	28534
численность сельского населения	203676	55397	40762	55473	-	52044
мужчины	99580	26644	20076	27565	-	25295
женщины	104096	28753	20686	27908	-	26749
Ленинградская область						
Число муниципальных районов	17	-	-	2	2	13
численность всего населения	1651080	-	-	62222	92966	1495892
мужчины	766249	-	-	28241	42626	695382
женщины	884831	-	-	33981	50340	800510
численность городского населения	1061763	-	-	48502	45646	967615
мужчины	485720	-	-	21926	20230	443564
женщины	576043	-	-	26576	25416	524051
численность сельского населения	589317	-	-	13720	47320	528277
мужчины	280529	-	-	6315	22396	251818
женщины	308788	-	-	7405	24924	276459
Мурманская область						
Число муниципальных районов	5	2	-	1	2	-
численность всего населения	151242	18108	-	38920	94214	-
мужчины	75573	9158	-	20895	45520	-
женщины	75669	8950	-	18025	48694	-
численность городского населения	122054	13946	-	31769	76339	-
мужчины	59792	7079	-	15888	36825	-
женщины	62262	6867	-	15881	39514	-
численность сельского населения	29188	4162	-	7151	17875	-
мужчины	15781	2079	-	5007	8695	-
женщины	13407	2083	-	2144	9180	-
Новгородская область						
Число муниципальных районов	21	14	4	-	1	2
численность всего населения	415394	145513	95971	-	46872	127038
мужчины	189292	66682	43885	-	21077	57648
женщины	226102	78831	52086	-	25795	69390
численность городского населения	229192	63077	65868	-	31809	68438
мужчины	103491	28920	29934	-	13919	30718
женщины	125701	34157	35934	-	17890	37720
численность сельского населения	186202	82436	30103	-	15063	58600
мужчины	85801	37762	13951	-	7158	26930
женщины	100401	44674	16152	-	7905	31670
Псковская область						
Число муниципальных районов	24	17	5	2	-	-
численность всего населения	371366	191804	114143	65419	-	-
мужчины	173324	87526	53242	32556	-	-
женщины	198042	104278	60901	32863	-	-
численность городского населения	170457	96422	52367	21668	-	-
мужчины	78294	43525	24630	10139	-	-
женщины	92163	52897	27737	11529	-	-
численность сельского населения	200909	95382	61776	43751	-	-
мужчины	95030	44001	28612	22417	-	-
женщины	105879	51381	33164	21334	-	-
г. Санкт-Петербург						
Число муниципальных районов	-	-	-	-	-	-



	Всего	в том числе муниципальные районы с числом жителей				
		20000 и менее	20001 – 30000	30001 – 40000	40001 – 50000	более 50000
Южный федеральный округ						
Число муниципальных районов	144	28	20	33	17	46
численность всего населения	6877366	417738	476771	1134805	753502	4094550
мужчины	3234586	201549	228617	535000	357670	1911750
женщины	3642780	216189	248154	599805	395832	2182800
численность городского населения	2090936	27665	52901	246210	159961	1604199
мужчины	963931	12687	25527	114340	74727	736650
женщины	1127005	14978	27374	131870	85234	867549
численность сельского населения	4786430	390073	423870	888595	593541	2490351
мужчины	2270655	188862	203090	420660	282943	1175100
женщины	2515775	201211	220780	467935	310598	1315251
Республика Адыгея						
Число муниципальных районов	7	1	1	3	-	2
численность всего населения	258797	16997	20643	93056	-	128101
мужчины	122844	8302	10838	43890	-	59814
женщины	135953	8695	9805	49166	-	68287
численность городского населения	67409	-	5403	-	-	62006
мужчины	31684	-	3402	-	-	28282
женщины	35725	-	2001	-	-	33724
численность сельского населения	191388	16997	15240	93056	-	66095
мужчины	91160	8302	7436	43890	-	31532
женщины	100228	8695	7804	49166	-	34563
Республика Калмыкия						
Число муниципальных районов	13	11	2	-	-	-
численность всего населения	181192	141052	40140	-	-	-
мужчины	89862	70221	19641	-	-	-
женщины	91330	70831	20499	-	-	-
численность городского населения	23888	9565	14323	-	-	-
мужчины	11320	4462	6858	-	-	-
женщины	12568	5103	7465	-	-	-
численность сельского населения	157304	131487	25817	-	-	-
мужчины	78542	65759	12783	-	-	-
женщины	78762	65728	13034	-	-	-
Краснодарский край						
Число муниципальных районов	37	-	-	3	4	30
численность всего населения	3171571	-	-	104534	174680	2892357
мужчины	1475639	-	-	48494	81473	1345672
женщины	1695932	-	-	56040	93207	1546685
численность городского населения	1097628	-	-	-	-	1097628
мужчины	502880	-	-	-	-	502880
женщины	594748	-	-	-	-	594748
численность сельского населения	2073943	-	-	104534	174680	1794729
мужчины	972759	-	-	48494	81473	842792
женщины	1101184	-	-	56040	93207	951937
Астраханская область						
Число муниципальных районов	11	-	2	2	6	1
численность всего населения	460333	-	47006	67567	274511	71249
мужчины	219930	-	22567	32209	131661	33493
женщины	240403	-	24439	35358	142850	37756
численность городского населения	123997	-	-	9024	61920	53053
мужчины	58217	-	-	4128	29397	24692
женщины	65780	-	-	4896	32523	28361
численность сельского населения	336336	-	47006	58543	212591	18196
мужчины	161713	-	22567	28081	102264	8801
женщины	174623	-	24439	30462	110327	9395

	Всего	в том числе муниципальные районы с числом жителей				
		20000 и менее	20001 – 30000	30001 – 40000	40001 – 50000	более 50000
Волгоградская область						
Число муниципальных районов	33	9	8	10	3	3
численность всего населения	996659	152756	193310	343575	129871	177147
мужчины	473362	72046	92110	161974	62495	84737
женщины	523297	80710	101200	181601	67376	92410
численность городского населения	370347	18100	33175	166539	60519	92014
мужчины	172138	8225	15267	77176	27871	43599
женщины	198209	9875	17908	89363	32648	48415
численность сельского населения	626312	134656	160135	177036	69352	85133
мужчины	301224	63821	76843	84798	34624	41138
женщины	325088	70835	83292	92238	34728	43995
Ростовская область						
Число муниципальных районов	43	7	7	15	4	10
численность всего населения	1808814	106933	175672	526073	174440	825696
мужчины	852949	50980	83461	248433	82041	388034
женщины	955865	55953	92211	277640	92399	437662
численность городского населения	407667	-	-	70647	37522	299498
мужчины	187692	-	-	33036	17459	137197
женщины	219975	-	-	37611	20063	162301
численность сельского населения	1401147	106933	175672	455426	136918	526198
мужчины	665257	50980	83461	215397	64582	250837
женщины	735890	55953	92211	240029	72336	275361
Северо-Кавказский федеральный округ						
Число муниципальных районов	114	17	23	16	9	49
численность всего населения	5565062	227340	579704	545329	405898	3806791
мужчины	2662172	111755	279090	258936	192765	1819626
женщины	2902890	115585	300614	286393	213133	1987165
численность городского населения	885051	10856	23720	96760	15061	738654
мужчины	411840	5202	11680	44229	7127	343602
женщины	473211	5654	12040	52531	7934	395052
численность сельского населения	4680011	216484	555984	448569	390837	3068137
мужчины	2250332	106553	267410	214707	185638	1476024
женщины	2429679	109931	288574	233862	205199	1592113
Республика Дагестан						
Число муниципальных районов	41	8	13	5	2	13
численность всего населения	1611493	115299	321230	164055	88453	922456
мужчины	782953	55952	156117	79433	42671	448780
женщины	828540	59347	165113	84622	45782	473676
численность городского населения	49945	-	11382	3060	5202	30301
мужчины	24558	-	6021	1564	2409	14564
женщины	25387	-	5361	1496	2793	15737
численность сельского населения	1561548	115299	309848	160995	83251	892155
мужчины	758395	55952	150096	77869	40262	434216
женщины	803153	59347	159752	83126	42989	457939
Республика Ингушетия						
Число муниципальных районов	4	1	-	-	1	2
численность всего населения	254713	2638	-	-	47754	204321
мужчины	115018	1468	-	-	21926	91624
женщины	139695	1170	-	-	25828	112697
численность городского населения	-	-	-	-	-	-
численность сельского населения	254713	2638	-	-	47754	204321
мужчины	115018	1468	-	-	21926	91624
женщины	139695	1170	-	-	25828	112697



	Всего	в том числе муниципальные районы с числом жителей				
		20000 и менее	20001 – 30000	30001 – 40000	40001 – 50000	более 50000
Кабардино-Балкарская Республика						
Число муниципальных районов	10	-	2	2	2	4
численность всего населения	477217	-	54796	74885	94472	253064
мужчины	227406	-	26391	34196	45067	121752
женщины	249811	-	28405	40689	49405	131312
численность городского населения	131792	-	5295	47755	9859	68883
мужчины	60230	-	2462	21356	4718	31694
женщины	71562	-	2833	26399	5141	37189
численность сельского населения	345425	-	49501	27130	84613	184181
мужчины	167176	-	23929	12840	40349	90058
женщины	178249	-	25572	14290	44264	94123
Карачаево-Черкесская Республика						
Число муниципальных районов	10	3	2	2	1	2
численность всего населения	309132	48914	53747	60732	43318	102421
мужчины	145953	23191	25466	28588	20397	48311
женщины	163179	25723	28281	32144	22921	54110
численность городского населения	43831	-	7043	6222	-	30566
мужчины	19984	-	3197	2880	-	13907
женщины	23847	-	3846	3342	-	16659
численность сельского населения	265301	48914	46704	54510	43318	71855
мужчины	125969	23191	22269	25708	20397	34404
женщины	139332	25723	24435	28802	22921	37451
Республика Северная Осетия – Алания						
Число муниципальных районов	8	2	1	2	-	3
численность всего населения	382832	35100	27807	69515	-	250410
мужчины	180929	16781	13253	32907	-	117988
женщины	201903	18319	14554	36608	-	132422
численность городского населения	126075	10856	-	39723	-	75496
мужчины	58626	5202	-	18429	-	34995
женщины	67449	5654	-	21294	-	40501
численность сельского населения	256757	24244	27807	29792	-	174914
мужчины	122303	11579	13253	14478	-	82993
женщины	134454	12665	14554	15314	-	91921
Чеченская Республика						
Число муниципальных районов	15	3	1	1	1	9
численность всего населения	922260	25389	20989	36801	49445	789636
мужчины	451256	14363	9893	17959	23717	385324
женщины	471004	11026	11096	18842	25728	404312
численность городского населения	96778	-	-	-	-	96778
мужчины	48489	-	-	-	-	48489
женщины	48289	-	-	-	-	48289
численность сельского населения	825482	25389	20989	36801	49445	692858
мужчины	402767	14363	9893	17959	23717	336835
женщины	422715	11026	11096	18842	25728	356023
Ставропольский край						
Число муниципальных районов	26	-	4	4	2	16
численность всего населения	1607415	-	101135	139341	82456	1284483
мужчины	758657	-	47970	65853	38987	605847
женщины	848758	-	53165	73488	43469	678636
численность городского населения	436630	-	-	-	-	436630
мужчины	199953	-	-	-	-	199953
женщины	236677	-	-	-	-	236677
численность сельского населения	1170785	-	101135	139341	82456	847853
мужчины	558704	-	47970	65853	38987	405894
женщины	612081	-	53165	73488	43469	441959

	Всего	в том числе муниципальные районы с числом жителей				
		20000 и менее	20001 – 30000	30001 – 40000	40001 – 50000	более 50000
Приволжский федеральный округ						
Число муниципальных районов	455	181	123	59	32	60
численность всего населения	14209183	2605353	3005094	2005029	1429295	5164412
мужчины	6688333	1226842	1420746	951572	671731	2417442
женщины	7520850	1378511	1584348	1053457	757564	2746970
численность городского населения	5695329	516775	708216	657924	536240	3276174
мужчины	2616415	235851	323628	305221	247020	1504695
женщины	3078914	280924	384588	352703	289220	1771479
численность сельского населения	8513854	2088578	2296878	1347105	893055	1888238
мужчины	4071918	990991	1097118	646351	424711	912747
женщины	4441936	1097587	1199760	700754	468344	975491
Республика Башкортостан						
Число муниципальных районов	54	6	21	8	7	12
численность всего населения	2163424	106751	525373	262871	319533	948896
мужчины	1032343	51584	253804	126329	152982	447644
женщины	1131081	55167	271569	136542	166551	501252
численность городского населения	579209	-	-	-	85236	493973
мужчины	267851	-	-	-	39719	228132
женщины	311358	-	-	-	45517	265841
численность сельского населения	1584215	106751	525373	262871	234297	454923
мужчины	764492	51584	253804	126329	113263	219512
женщины	819723	55167	271569	136542	121034	235411
Республика Марий Эл						
Число муниципальных районов	14	6	4	2	1	1
численность всего населения	360287	85488	98636	63484	44976	67703
мужчины	173052	40782	47362	30843	21377	32688
женщины	187235	44706	51274	32641	23599	35015
численность городского населения	113924	32131	18009	20578	21806	21400
мужчины	52762	14709	8395	9578	9869	10211
женщины	61162	17422	9614	11000	11937	11189
численность сельского населения	246363	53357	80627	42906	23170	46303
мужчины	120290	26073	38967	21265	11508	22477
женщины	126073	27284	41660	21641	11662	23826
Республика Мордовия						
Число муниципальных районов	22	11	6	2	1	2
численность всего населения	509782	135717	138776	65781	43870	125638
мужчины	238566	62385	63906	30582	20145	61548
женщины	271216	73332	74870	35199	23725	64090
численность городского населения	187552	20634	49840	22976	21307	72795
мужчины	85954	9435	22644	10542	9575	33758
женщины	101598	11199	27196	12434	11732	39037
численность сельского населения	322230	115083	88936	42805	22563	52843
мужчины	152612	52950	41262	20040	10570	27790
женщины	169618	62133	47674	22765	11993	25053
Республика Татарстан						
Число муниципальных районов	43	7	11	10	3	12
численность всего населения	2129760	110536	268917	342080	133665	1274562
мужчины	1004136	52546	127479	163601	62653	597857
женщины	1125624	57990	141438	178479	71012	676705
численность городского населения	1196933	7968	71456	110546	34787	972176
мужчины	557814	3711	33214	52354	16090	452445
женщины	639119	4257	38242	58192	18697	519731
численность сельского населения	932827	102568	197461	231534	98878	302386
мужчины	446322	48835	94265	111247	46563	145412
женщины	486505	53733	103196	120287	52315	156974



	Всего	в том числе муниципальные районы с числом жителей				
		20000 и менее	20001 – 30000	30001 – 40000	40001 – 50000	более 50000
Удмуртская Республика						
Число муниципальных районов	25	13	7	4	-	1
численность всего населения	549468	175852	162076	145540	-	66000
мужчины	264546	83617	78380	69011	-	33538
женщины	284922	92235	83696	76529	-	32462
численность городского населения	80201	17617	5742	56842	-	-
мужчины	36881	8006	2699	26176	-	-
женщины	43320	9611	3043	30666	-	-
численность сельского населения	469267	158235	156334	88698	-	66000
мужчины	227665	75611	75681	42835	-	33538
женщины	241602	82624	80653	45863	-	32462
Чувашская Республика						
Число муниципальных районов	21	8	7	5	-	1
численность всего населения	547487	124440	174293	185834	-	62920
мужчины	264021	59399	83027	90260	-	31335
женщины	283466	65041	91266	95574	-	31585
численность городского населения	42540	-	29061	13479	-	-
мужчины	19204	-	12652	6552	-	-
женщины	23336	-	16409	6927	-	-
численность сельского населения	504947	124440	145232	172355	-	62920
мужчины	244817	59399	70375	83708	-	31335
женщины	260130	65041	74857	88647	-	31585
Пермский край						
Число муниципальных районов	42	18	11	3	3	7
численность всего населения	1286064	251120	271844	100914	127641	534545
мужчины	605160	120418	129429	48278	59324	247711
женщины	680904	130702	142415	52636	68317	286834
численность городского населения	626866	36959	117342	79320	52849	340396
мужчины	286089	16570	54761	37377	23866	153515
женщины	340777	20389	62581	41943	28983	186881
численность сельского населения	659198	214161	154502	21594	74792	194149
мужчины	319071	103848	74668	10901	35458	94196
женщины	340127	110313	79834	10693	39334	99953
Кировская область						
Число муниципальных районов	39	26	8	4	1	-
численность всего населения	661262	299254	192932	124283	44793	-
мужчины	312660	140728	89478	60242	22212	-
женщины	348602	158526	103454	64041	22581	-
численность городского населения	338291	142410	90262	70043	35576	-
мужчины	156962	65402	40854	33562	17144	-
женщины	181329	77008	49408	36481	18432	-
численность сельского населения	322971	156844	102670	54240	9217	-
мужчины	155698	75326	48624	26680	5068	-
женщины	167273	81518	54046	27560	4149	-
Нижегородская область						
Число муниципальных районов	47	21	10	6	2	8
численность всего населения	1480411	309847	228982	204043	92875	644664
мужчины	685121	144344	107516	94145	43378	295738
женщины	795290	165503	121466	109898	49497	348926
численность городского населения	835876	96561	113523	109715	38938	477139
мужчины	380355	44085	51576	50348	19068	215278
женщины	455521	52476	61947	59367	19870	261861
численность сельского населения	644535	213286	115459	94328	53937	167525
мужчины	304766	100259	55940	43797	24310	80460
женщины	339769	113027	59519	50531	29627	87065

	Всего	в том числе муниципальные районы с числом жителей				
		20000 и менее	20001 – 30000	30001 – 40000	40001 – 50000	более 50000
Оренбургская область						
Число муниципальных районов	35	15	12	4	2	2
численность всего населения	881337	237203	299265	130805	85859	128205
мужчины	419017	111752	142025	62846	40411	61983
женщины	462320	125451	157240	67959	45448	66222
численность городского населения	92082	-	17363	20173	26169	28377
мужчины	42961	-	7936	9306	12029	13690
женщины	49121	-	9427	10867	14140	14687
численность сельского населения	789255	237203	281902	110632	59690	99828
мужчины	376056	111752	134089	53540	28382	48293
женщины	413199	125451	147813	57092	31308	51535
Пензенская область						
Число муниципальных районов	27	14	5	2	2	4
численность всего населения	716435	205129	131079	72327	87270	220630
мужчины	330069	94988	60176	33282	40199	101424
женщины	386366	110141	70903	39045	47071	119206
численность городского населения	260351	56293	49657	31394	22678	100329
мужчины	117389	25592	22662	14146	10075	44914
женщины	142962	30701	26995	17248	12603	55415
численность сельского населения	456084	148836	81422	40933	64592	120301
мужчины	212680	69396	37514	19136	30124	56510
женщины	243404	79440	43908	21797	34468	63791
Самарская область						
Число муниципальных районов	27	12	7	2	3	3
численность всего населения	748040	182159	169085	67736	137005	192055
мужчины	355412	86236	79215	32048	63939	93974
женщины	392628	95923	89870	35688	73066	98081
численность городского населения	121168	-	5936	19254	39466	56512
мужчины	58285	-	2609	8833	18251	28592
женщины	62883	-	3327	10421	21215	27920
численность сельского населения	626872	182159	163149	48482	97539	135543
мужчины	297127	86236	76606	23215	45688	65382
женщины	329745	95923	86543	25267	51851	70161
Саратовская область						
Число муниципальных районов	38	15	7	4	5	7
численность всего населения	1663104	236147	169971	132067	226325	898594
мужчины	767795	110503	78783	60554	105953	412002
женщины	895309	125644	91188	71513	120372	486592
численность городского населения	1023105	57016	74958	59874	118180	713077
мужчины	464460	25868	34075	26550	53807	324160
женщины	558645	31148	40883	33324	64373	388917
численность сельского населения	639999	179131	95013	72193	108145	185517
мужчины	303335	84635	44708	34004	52146	87842
женщины	336664	94496	50305	38189	55999	97675
Ульяновская область						
Число муниципальных районов	21	9	7	3	2	-
численность всего населения	512322	145710	173865	107264	85483	-
мужчины	236435	67560	80166	49551	39158	-
женщины	275887	78150	93699	57713	46325	-
численность городского населения	197231	49186	65067	43730	39248	-
мужчины	89448	22473	29551	19897	17527	-
женщины	107783	26713	35516	23833	21721	-
численность сельского населения	315091	96524	108798	63534	46235	-
мужчины	146987	45087	50615	29654	21631	-
женщины	168104	51437	58183	33880	24604	-

	Всего	в том числе муниципальные районы с числом жителей				
		20000 и менее	20001 – 30000	30001 – 40000	40001 – 50000	более 50000
Уральский федеральный округ						
Число муниципальных районов	93	35	28	14	6	10
численность всего населения	2650586	500601	698424	459060	269811	722690
мужчины	1266001	239471	332683	218679	129088	346080
женщины	1384585	261130	365741	240381	140723	376610
численность городского населения	935720	57735	134975	186494	132884	423632
мужчины	441858	27520	61996	88947	63362	200033
женщины	493862	30215	72979	97547	69522	223599
численность сельского населения	1714866	442866	563449	272566	136927	299058
мужчины	824143	211951	270687	129732	65726	146047
женщины	890723	230915	292762	142834	71201	153011
Курганская область						
Число муниципальных районов	24	14	7	2	-	1
численность всего населения	499445	205779	174252	63987	-	55427
мужчины	234055	96131	80558	29461	-	27905
женщины	265390	109648	93694	34526	-	27522
численность городского населения	137458	32078	75614	29766	-	-
мужчины	62660	14558	34687	13415	-	-
женщины	74798	17520	40927	16351	-	-
численность сельского населения	361987	173701	98638	34221	-	55427
мужчины	171395	81573	45871	16046	-	27905
женщины	190592	92128	52767	18175	-	27522
Свердловская область						
Число муниципальных районов	5	3	1	-	1	-
численность всего населения	107574	34959	28162	-	44453	-
мужчины	53669	16614	16561	-	20494	-
женщины	53905	18345	11601	-	23959	-
численность городского населения	33491	-	-	-	33491	-
мужчины	15252	-	-	-	15252	-
женщины	18239	-	-	-	18239	-
численность сельского населения	74083	34959	28162	-	10962	-
мужчины	38417	16614	16561	-	5242	-
женщины	35666	18345	11601	-	5720	-
Тюменская область						
Число муниципальных районов	37	17	9	5	2	4
численность всего населения	1049402	241602	212829	163597	92874	338500
мужчины	515591	118251	102967	80782	46542	167049
женщины	533811	123351	109862	82815	46332	171451
численность городского населения	355459	13206	16062	88175	70262	167754
мужчины	176608	7260	7549	43825	34652	83322
женщины	178851	5946	8513	44350	35610	84432
численность сельского населения	693943	228396	196767	75422	22612	170746
мужчины	338983	110991	95418	36957	11890	83727
женщины	354960	117405	101349	38465	10722	87019
Ханты-Мансийский автономный округ – Югра						
Число муниципальных районов	9	1	1	4	2	1
численность всего населения	384007	19362	25744	132512	92874	113515
мужчины	192582	10230	12451	65945	46542	57414
женщины	191425	9132	13293	66567	46332	56101
численность городского населения	253349	-	16062	88175	70262	78850
мужчины	125516	-	7549	43825	34652	39490
женщины	127833	-	8513	44350	35610	39360
численность сельского населения	130658	19362	9682	44337	22612	34665
мужчины	67066	10230	4902	22120	11890	17924
женщины	63592	9132	4780	22217	10722	16741

	Всего	в том числе муниципальные районы с числом жителей				
		20000 и менее	20001 – 30000	30001 – 40000	40001 – 50000	более 50000
Ямало-Ненецкий автономный округ						
Число муниципальных районов	7	5	-	-	-	2
численность всего населения	181670	63860	-	-	-	117810
мужчины	91185	32344	-	-	-	58841
женщины	90485	31516	-	-	-	58969
численность городского населения	102110	13206	-	-	-	88904
мужчины	51092	7260	-	-	-	43832
женщины	51018	5946	-	-	-	45072
численность сельского населения	79560	50654	-	-	-	28906
мужчины	40093	25084	-	-	-	15009
женщины	39467	25570	-	-	-	13897
Челябинская область						
Число муниципальных районов	27	1	11	7	3	5
численность всего населения	994165	18261	283181	231476	132484	328763
мужчины	462686	8475	132597	108436	62052	151126
женщины	531479	9786	150584	123040	70432	177637
численность городского населения	409312	12451	43299	68553	29131	255878
мужчины	187338	5702	19760	31707	13458	116711
женщины	221974	6749	23539	36846	15673	139167
численность сельского населения	584853	5810	239882	162923	103353	72885
мужчины	275348	2773	112837	76729	48594	34415
женщины	309505	3037	127045	86194	54759	38470
Сибирский федеральный округ						
Число муниципальных районов	320	163	79	31	23	24
численность всего населения	7870300	2160592	1903734	1058638	1023328	1724008
мужчины	3749749	1035731	905916	499826	486396	821880
женщины	4120551	1124861	997818	558812	536932	902128
численность городского населения	2598559	237856	504071	423481	493741	939410
мужчины	1215736	112850	234945	197274	228202	442465
женщины	1382823	125006	269126	226207	265539	496945
численность сельского населения	5271741	1922736	1399663	635157	529587	784598
мужчины	2534013	922881	670971	302552	258194	379415
женщины	2737728	999855	728692	332605	271393	405183
Республика Алтай						
Число муниципальных районов	10	9	1	-	-	-
численность всего населения	149235	120593	28642	-	-	-
мужчины	72224	57901	14323	-	-	-
женщины	77011	62692	14319	-	-	-
численность городского населения	-	-	-	-	-	-
численность сельского населения	149235	120593	28642	-	-	-
мужчины	72224	57901	14323	-	-	-
женщины	77011	62692	14319	-	-	-
Республика Бурятия						
Число муниципальных районов	21	9	7	2	2	1
численность всего населения	542666	127361	181252	77768	96402	59883
мужчины	262807	62021	87417	38736	46723	27910
женщины	279859	65340	93835	39032	49679	31973
численность городского населения	138277	22396	24090	23433	40857	27501
мужчины	66993	10941	11785	12430	19590	12247
женщины	71284	11455	12305	11003	21267	15254
численность сельского населения	404389	104965	157162	54335	55545	32382
мужчины	195814	51080	75632	26306	27133	15663
женщины	208575	53885	81530	28029	28412	16719



	Всего	в том числе муниципальные районы с числом жителей				
		20000 и менее	20001 – 30000	30001 – 40000	40001 – 50000	более 50000
Республика Тыва						
Число муниципальных районов	17	16	1	-	-	-
численность всего населения	184544	156885	27659	-	-	-
мужчины	88614	75358	13256	-	-	-
женщины	95930	81527	14403	-	-	-
численность городского населения	40016	24972	15044	-	-	-
мужчины	19081	11896	7185	-	-	-
женщины	20935	13076	7859	-	-	-
численность сельского населения	144528	131913	12615	-	-	-
мужчины	69533	63462	6071	-	-	-
женщины	74995	68451	6544	-	-	-
Республика Хакасия						
Число муниципальных районов	8	4	2	1	1	-
численность всего населения	199836	64597	54930	39397	40912	-
мужчины	94374	30771	25754	18420	19429	-
женщины	105462	33826	29176	20977	21483	-
численность городского населения	25620	-	811	14578	10231	-
мужчины	11806	-	358	6635	4813	-
женщины	13814	-	453	7943	5418	-
численность сельского населения	174216	64597	54119	24819	30681	-
мужчины	82568	30771	25396	11785	14616	-
женщины	91648	33826	28723	13034	16065	-
Алтайский край						
Число муниципальных районов	60	40	14	3	2	1
численность всего населения	1112270	546151	330879	98135	87005	50100
мужчины	523414	258818	155090	45211	40660	23635
женщины	588856	287333	175789	52924	46345	26465
численность городского населения	65571	-	28459	18298	18814	-
мужчины	30052	-	12939	8449	8664	-
женщины	35519	-	15520	9849	10150	-
численность сельского населения	1046699	546151	302420	79837	68191	50100
мужчины	493362	258818	142151	36762	31996	23635
женщины	553337	287333	160269	43075	36195	26465
Забайкальский край						
Число муниципальных районов	31	16	7	3	2	3
численность всего населения	735608	196541	167553	103940	86688	180886
мужчины	356132	94850	80518	50211	42091	88462
женщины	379476	101691	87035	53729	44597	92424
численность городского населения	358711	27926	97250	62603	50099	120833
мужчины	170979	13269	45798	29545	23914	58453
женщины	187732	14657	51452	33058	26185	62380
численность сельского населения	376897	168615	70303	41337	36589	60053
мужчины	185153	81581	34720	20666	18177	30009
женщины	191744	87034	35583	20671	18412	30044
Красноярский край						
Число муниципальных районов	44	24	11	6	3	-
численность всего населения	933361	327904	258858	204635	141964	-
мужчины	448752	157127	124443	95611	71571	-
женщины	484609	170777	134415	109024	70393	-
численность городского населения	269913	54350	55734	116065	43764	-
мужчины	125145	25939	25939	52942	20325	-
женщины	144768	28411	29795	63123	23439	-
численность сельского населения	663448	273554	203124	88570	98200	-
мужчины	323607	131188	98504	42669	51246	-
женщины	339841	142366	104620	45901	46954	-

	Всего	в том числе муниципальные районы с числом жителей				
		20000 и менее	20001 – 30000	30001 – 40000	40001 – 50000	более 50000
Иркутская область						
Число муниципальных районов	33	12	7	4	1	9
численность всего населения	1240387	147106	166371	129083	40509	757318
мужчины	588424	71433	79624	60482	18283	358602
женщины	651963	75673	86747	68601	22226	398716
численность городского населения	743971	47624	50206	43846	36310	565985
мужчины	346844	22730	23401	20234	16274	264205
женщины	397127	24894	26805	23612	20036	301780
численность сельского населения	496416	99482	116165	85237	4199	191333
мужчины	241580	48703	56223	40248	2009	94397
женщины	254836	50779	59942	44989	2190	96936
Кемеровская область						
Число муниципальных районов	18	2	6	3	3	4
численность всего населения	611989	29865	141766	92502	134229	213627
мужчины	290054	14325	67261	43765	62821	101882
женщины	321935	15540	74505	48737	71408	111745
численность городского населения	248547	10675	53780	14719	61720	107653
мужчины	115747	4907	25278	6737	28109	50716
женщины	132800	5768	28502	7982	33611	56937
численность сельского населения	363442	19190	87986	77783	72509	105974
мужчины	174307	9418	41983	37028	34712	51166
женщины	189135	9772	46003	40755	37797	54808
Новосибирская область						
Число муниципальных районов	30	10	6	5	5	4
численность всего населения	997008	155031	147730	172182	222609	299456
мужчины	473833	75333	69759	80463	103996	144282
женщины	523175	79698	77971	91719	118613	155174
численность городского населения	391085	16471	61555	64836	132466	115757
мужчины	183161	7623	28640	29698	61109	56091
женщины	207924	8848	32915	35138	71357	59666
численность сельского населения	605923	138560	86175	107346	90143	183699
мужчины	290672	67710	41119	50765	42887	88191
женщины	315251	70850	45056	56581	47256	95508
Омская область						
Число муниципальных районов	32	11	14	3	3	1
численность всего населения	823549	158092	335007	104537	131827	94086
мужчины	388349	75087	158010	49171	61603	44478
женщины	435200	83005	176997	55366	70224	49608
численность городского населения	259110	25446	117142	39485	75356	1681
мужчины	118638	11755	53622	18151	34357	753
женщины	140472	13691	63520	21334	40999	928
численность сельского населения	564439	132646	217865	65052	56471	92405
мужчины	269711	63332	104388	31020	27246	43725
женщины	294728	69314	113477	34032	29225	48680
Томская область						
Число муниципальных районов	16	10	3	1	1	1
численность всего населения	339847	130466	63087	36459	41183	68652
мужчины	162772	62707	30461	17756	19219	32629
женщины	177075	67759	32626	18703	21964	36023
численность городского населения	57738	7996	-	25618	24124	-
мужчины	27290	3790	-	12453	11047	-
женщины	30448	4206	-	13165	13077	-
численность сельского населения	282109	122470	63087	10841	17059	68652
мужчины	135482	58917	30461	5303	8172	32629
женщины	146627	63553	32626	5538	8887	36023



	Всего	в том числе муниципальные районы с числом жителей				
		20000 и менее	20001 – 30000	30001 – 40000	40001 – 50000	более 50000
Дальневосточный федеральный округ						
Число муниципальных районов	124	72	29	15	3	5
численность всего населения	2397336	674727	710043	506309	132323	373934
мужчины	1185603	334047	349841	250832	64488	186395
женщины	1211733	340680	360202	255477	67835	187539
численность городского населения	1022481	183133	274996	201739	104188	258425
мужчины	495390	90276	130668	97778	50545	126123
женщины	527091	92857	144328	103961	53643	132302
численность сельского населения	1374855	491594	435047	304570	28135	115509
мужчины	690213	243771	219173	153054	13943	60272
женщины	684642	247823	215874	151516	14192	55237
Республика Саха (Якутия)						
Число муниципальных районов	34	20	8	3	1	2
численность всего населения	662864	166575	189806	105095	42632	158756
мужчины	325533	81986	92207	52682	21100	77558
женщины	337331	84589	97599	52413	21532	81198
численность городского населения	335440	55428	32991	54296	38157	154568
мужчины	164885	27697	15568	27330	18774	75516
женщины	170555	27731	17423	26966	19383	79052
численность сельского населения	327424	111147	156815	50799	4475	4188
мужчины	160648	54289	76639	25352	2326	2042
женщины	166776	56858	80176	25447	2149	2146
Камчатский край						
Число муниципальных районов	11	10	-	-	-	1
численность всего населения	116239	52104	-	-	-	64135
мужчины	58536	26517	-	-	-	32019
женщины	57703	25587	-	-	-	32116
численность городского населения	43310	2133	-	-	-	41177
мужчины	21589	1027	-	-	-	20562
женщины	21721	1106	-	-	-	20615
численность сельского населения	72929	49971	-	-	-	22958
мужчины	36947	25490	-	-	-	11457
женщины	35982	24481	-	-	-	11501
Приморский край						
Число муниципальных районов	22	7	6	9	-	-
численность всего населения	540137	97940	144688	297509	-	-
мужчины	268735	48654	72171	147910	-	-
женщины	271402	49286	72517	149599	-	-
численность городского населения	163437	25178	60126	78133	-	-
мужчины	77930	12267	28101	37562	-	-
женщины	85507	12911	32025	40571	-	-
численность сельского населения	376700	72762	84562	219376	-	-
мужчины	190805	36387	44070	110348	-	-
женщины	185895	36375	40492	109028	-	-
Хабаровский край						
Число муниципальных районов	17	6	4	3	2	2
численность всего населения	502522	54162	103921	103705	89691	151043
мужчины	248990	26487	52057	50240	43388	76818
женщины	253532	27675	51864	53465	46303	74225
численность городского населения	258367	4215	56131	69310	66031	62680
мужчины	124119	2037	27380	32886	31771	30045
женщины	134248	2178	28751	36424	34260	32635
численность сельского населения	244155	49947	47790	34395	23660	88363
мужчины	124871	24450	24677	17354	11617	46773
женщины	119284	25497	23113	17041	12043	41590

	Всего	в том числе муниципальные районы с числом жителей				
		20000 и менее	20001 – 30000	30001 – 40000	40001 – 50000	более 50000
Амурская область						
Число муниципальных районов	20	13	7	-	-	-
численность всего населения	360545	189338	171207	-	-	-
мужчины	176901	92955	83946	-	-	-
женщины	183644	96383	87261	-	-	-
численность городского населения	92354	29337	63017	-	-	-
мужчины	43441	13705	29736	-	-	-
женщины	48913	15632	33281	-	-	-
численность сельского населения	268191	160001	108190	-	-	-
мужчины	133460	79250	54210	-	-	-
женщины	134731	80751	53980	-	-	-
Магаданская область						
Число муниципальных районов	8	8	-	-	-	-
численность всего населения	54338	54338	-	-	-	-
мужчины	27341	27341	-	-	-	-
женщины	26997	26997	-	-	-	-
численность городского населения	47153	47153	-	-	-	-
мужчины	23491	23491	-	-	-	-
женщины	23662	23662	-	-	-	-
численность сельского населения	7185	7185	-	-	-	-
мужчины	3850	3850	-	-	-	-
женщины	3335	3335	-	-	-	-
Сахалинская область						
Число муниципальных районов	1	-	1	-	-	-
численность всего населения	22537	-	22537	-	-	-
мужчины	10491	-	10491	-	-	-
женщины	12046	-	12046	-	-	-
численность городского населения	18763	-	18763	-	-	-
мужчины	8638	-	8638	-	-	-
женщины	10125	-	10125	-	-	-
численность сельского населения	3774	-	3774	-	-	-
мужчины	1853	-	1853	-	-	-
женщины	1921	-	1921	-	-	-
Еврейская автономная область						
Число муниципальных районов	5	2	3	-	-	-
численность всего населения	101145	23261	77884	-	-	-
мужчины	50273	11304	38969	-	-	-
женщины	50872	11957	38915	-	-	-
численность городского населения	43968	-	43968	-	-	-
мужчины	21245	-	21245	-	-	-
женщины	22723	-	22723	-	-	-
численность сельского населения	57177	23261	33916	-	-	-
мужчины	29028	11304	17724	-	-	-
женщины	28149	11957	16192	-	-	-
Чукотский автономный округ						
Число муниципальных районов	6	6	-	-	-	-
численность всего населения	37009	37009	-	-	-	-
мужчины	18803	18803	-	-	-	-
женщины	18206	18206	-	-	-	-
численность городского населения	19689	19689	-	-	-	-
мужчины	10052	10052	-	-	-	-
женщины	9637	9637	-	-	-	-
численность сельского населения	17320	17320	-	-	-	-
мужчины	8751	8751	-	-	-	-
женщины	8569	8569	-	-	-	-



**14. ГРУППИРОВКА ГОРОДСКИХ ПОСЕЛЕНИЙ ПО ЧИСЛЕННОСТИ НАСЕЛЕНИЯ
ПО СУБЪЕКТАМ РОССИЙСКОЙ ФЕДЕРАЦИИ⁴⁾**

	Всего	в том числе городские поселения с числом жителей					
		менее 5000	5000 – 9999	10000 – 19999	20000 – 49999	50000 – 99999	100000 и более
Российская Федерация							
Число городских поселений	1734	504	529	391	238	59	13
численность всего населения	23844285	1469718	3780336	5305444	7246995	3971539	2070253
мужчины	11009847	686145	1763014	2451193	3355642	1808810	945043
женщины	12834438	783573	2017322	2854251	3891353	2162729	1125210
Центральный федеральный округ							
Число городских поселений	502	128	163	119	65	19	8
численность всего населения	7600011	438153	1159715	1655587	1996667	1297514	1052375
мужчины	3458116	196605	527522	755428	910691	591318	476552
женщины	4141895	241548	632193	900159	1085976	706196	575823
Белгородская область							
Число городских поселений	25	2	11	8	4	-	-
численность всего населения	350032	8261	87982	110381	143408	-	-
мужчины	161775	3766	40154	50869	66986	-	-
женщины	188257	4495	47828	59512	76422	-	-
Брянская область							
Число городских поселений	31	7	13	8	3	-	-
численность всего населения	313495	17506	94755	118195	83039	-	-
мужчины	143184	7952	42908	55008	37316	-	-
женщины	170311	9554	51847	63187	45723	-	-
Владимирская область							
Число городских поселений	26	-	9	13	3	1	-
численность всего населения	444657	-	68139	191717	123250	61551	-
мужчины	199411	-	31298	84733	55202	28178	-
женщины	245246	-	36841	106984	68048	33373	-
Воронежская область							
Число городских поселений	29	5	8	8	6	2	-
численность всего населения	466808	20368	62139	110960	154310	119031	-
мужчины	214880	9180	28355	50730	72346	54269	-
женщины	251928	11188	33784	60230	81964	64762	-
Ивановская область							
Число городских поселений	24	10	7	5	2	-	-
численность всего населения	214073	35656	48715	67248	62454	-	-
мужчины	94175	15659	21367	30075	27074	-	-
женщины	119898	19997	27348	37173	35380	-	-
Калужская область							
Число городских поселений	29	7	8	10	4	-	-
численность всего населения	345580	22947	57390	136102	129141	-	-
мужчины	160584	10184	26664	64764	58972	-	-
женщины	184996	12763	30726	71338	70169	-	-
Костромская область							
Число городских поселений	12	5	6	-	1	-	-
численность всего населения	85549	20655	42066	-	22828	-	-
мужчины	38991	9417	19678	-	9896	-	-
женщины	46558	11238	22388	-	12932	-	-
Курская область							
Число городских поселений	27	15	10	2	-	-	-
численность всего населения	143677	53131	61310	29236	-	-	-
мужчины	64337	23779	27408	13150	-	-	-
женщины	79340	29352	33902	16086	-	-	-
Липецкая область							
Число городских поселений	6	-	1	2	3	-	-
численность всего населения	129922	-	9698	31341	88883	-	-
мужчины	58606	-	4448	13995	40163	-	-
женщины	71316	-	5250	17346	48720	-	-



	Всего	в том числе городские поселения с числом жителей					
		менее 5000	5000 – 9999	10000 – 19999	20000 – 49999	50000 – 99999	100000 и более
Московская область							
Число городских поселений	114	14	24	34	23	11	8
численность всего населения	3216663	54381	167638	454811	657680	829778	1052375
мужчины	1475079	24397	78102	210301	304379	381348	476552
женщины	1741584	29984	89536	244510	353301	448430	575823
Орловская область							
Число городских поселений	17	7	8	2	-	-	-
численность всего населения	104092	27664	53005	23423	-	-	-
мужчины	47135	12366	24213	10556	-	-	-
женщины	56957	15298	28792	12867	-	-	-
Рязанская область							
Число городских поселений	30	13	11	5	1	-	-
численность всего населения	213369	41023	71196	79476	21674	-	-
мужчины	96670	19111	31787	35964	9808	-	-
женщины	116699	21912	39409	43512	11866	-	-
Смоленская область							
Число городских поселений	25	10	6	4	3	2	-
численность всего населения	361745	36248	43666	44145	125685	112001	-
мужчины	163779	16067	19947	19907	56882	50976	-
женщины	197966	20181	23719	24238	68803	61025	-
Тамбовская область							
Число городских поселений	13	1	10	2	-	-	-
численность всего населения	105156	3074	74219	27863	-	-	-
мужчины	47769	1381	33744	12644	-	-	-
женщины	57387	1693	40475	15219	-	-	-
Тверская область							
Число городских поселений	44	19	13	7	5	-	-
численность всего населения	389662	57443	91199	95581	145439	-	-
мужчины	173633	25653	40812	41845	65323	-	-
женщины	216029	31790	50387	53736	80116	-	-
Тульская область							
Число городских поселений	39	10	15	7	4	3	-
численность всего населения	544881	29361	107339	101456	131572	175153	-
мужчины	241431	13008	48058	45932	57886	76547	-
женщины	303450	16353	59281	55524	73686	98606	-
Ярославская область							
Число городских поселений	11	3	3	2	3	-	-
численность всего населения	170650	10435	19259	33652	107304	-	-
мужчины	76677	4685	8579	14955	48458	-	-
женщины	93973	5750	10680	18697	58846	-	-
г. Москва							
Число городских поселений	-	-	-	-	-	-	-
Северо-Западный федеральный округ							
Число городских поселений	224	67	67	53	31	6	-
численность всего населения	2727212	202883	484087	691478	948924	399840	-
мужчины	1265525	94274	232016	319324	440276	179635	-
женщины	1461687	108609	252071	372154	508648	220205	-
Республика Карелия							
Число городских поселений	22	9	4	6	3	-	-
численность всего населения	222200	31586	31127	75852	83635	-	-
мужчины	101794	14466	14913	34404	38011	-	-
женщины	120406	17120	16214	41448	45624	-	-



	Всего	в том числе городские поселения с числом жителей					
		менее 5000	5000 – 9999	10000 – 19999	20000 – 49999	50000 – 99999	100000 и более
Республика Коми							
Число городских поселений	16	7	4	3	2	-	-
численность всего населения	157586	17510	31110	37722	71244	-	-
мужчины	75047	8879	14391	18779	32998	-	-
женщины	82539	8631	16719	18943	38246	-	-
Архангельская область							
Число городских поселений	25	9	9	4	3	-	-
численность всего населения	200448	25472	59269	46104	69603	-	-
мужчины	93626	11891	28541	21258	31936	-	-
женщины	106822	13581	30728	24846	37667	-	-
Ненецкий автономный округ							
Число городских поселений	1	-	1	-	-	-	-
численность всего населения	6881	-	6881	-	-	-	-
мужчины	3384	-	3384	-	-	-	-
женщины	3497	-	3497	-	-	-	-
Вологодская область							
Число городских поселений	22	4	9	6	3	-	-
численность всего населения	240096	8408	70367	69990	91331	-	-
мужчины	112573	3804	32829	32013	43927	-	-
женщины	127523	4604	37538	37977	47404	-	-
Калининградская область							
Число городских поселений	19	6	5	5	3	-	-
численность всего населения	223797	19412	34430	65738	104217	-	-
мужчины	106806	9197	15938	30837	50834	-	-
женщины	116991	10215	18492	34901	53383	-	-
Ленинградская область							
Число городских поселений	61	13	14	15	14	5	-
численность всего населения	1134037	43676	100547	207490	436174	346150	-
мужчины	520305	20116	48768	94495	200651	156275	-
женщины	613732	23560	51779	112995	235523	189875	-
Мурманская область							
Число городских поселений	13	2	6	4	1	-	-
численность всего населения	133071	2269	39121	53545	38136	-	-
мужчины	66120	1060	21044	26663	17353	-	-
женщины	66951	1209	18077	26882	20783	-	-
Новгородская область							
Число городских поселений	21	6	7	6	1	1	-
численность всего населения	238227	17240	50417	83964	32916	53690	-
мужчины	107581	7591	23881	38322	14427	23360	-
женщины	130646	9649	26536	45642	18489	30330	-
Псковская область							
Число городских поселений	25	11	9	4	1	-	-
численность всего населения	177750	37310	67699	51073	21668	-	-
мужчины	81673	17270	31711	22553	10139	-	-
женщины	96077	20040	35988	28520	11529	-	-
г. Санкт-Петербург							
Число городских поселений	-	-	-	-	-	-	-
Южный федеральный округ							
Число городских поселений	95	7	22	25	31	10	-
численность всего населения	2158275	19129	163719	349393	966410	659624	-
мужчины	995714	8973	76706	160949	449481	299605	-
женщины	1162561	10156	87013	188444	516929	360019	-

	Всего	в том числе городские поселения с числом жителей					
		менее 5000	5000 – 9999	10000 – 19999	20000 – 49999	50000 – 99999	100000 и более
Республика Адыгея							
Число городских поселений	5	-	2	1	2	-	-
численность всего населения	72671	-	13128	10746	48797	-	-
мужчины	34414	-	6965	4912	22537	-	-
женщины	38257	-	6163	5834	26260	-	-
Республика Калмыкия							
Число городских поселений	2	-	1	1	-	-	-
численность всего населения	23888	-	9565	14323	-	-	-
мужчины	11320	-	4462	6858	-	-	-
женщины	12568	-	5103	7465	-	-	-
Краснодарский край							
Число городских поселений	30	-	4	3	14	9	-
численность всего населения	1143177	-	32008	37780	475081	598308	-
мужчины	524067	-	14713	17508	220257	271589	-
женщины	619110	-	17295	20272	254824	326719	-
Астраханская область							
Число городских поселений	11	4	3	3	1	-	-
численность всего населения	125027	12638	24344	46122	41923	-	-
мужчины	58703	5999	11321	21946	19437	-	-
женщины	66324	6639	13023	24176	22486	-	-
Волгоградская область							
Число городских поселений	29	1	10	13	5	-	-
численность всего населения	376377	1470	69957	191474	113476	-	-
мужчины	175065	666	32673	87410	54316	-	-
женщины	201312	804	37284	104064	59160	-	-
Ростовская область							
Число городских поселений	18	2	2	4	9	1	-
численность всего населения	417135	5021	14717	48948	287133	61316	-
мужчины	192145	2308	6572	22315	132934	28016	-
женщины	224990	2713	8145	26633	154199	33300	-
Северо-Кавказский федеральный округ							
Число городских поселений	41	6	9	7	17	2	-
численность всего населения	889846	16930	60255	102221	562150	148290	-
мужчины	414205	8106	28662	48270	260933	68234	-
женщины	475641	8824	31593	53951	301217	80056	-
Республика Дагестан							
Число городских поселений	8	3	3	2	-	-	-
численность всего населения	49945	9625	17055	23265	-	-	-
мужчины	24558	4752	8616	11190	-	-	-
женщины	25387	4873	8439	12075	-	-	-
Республика Ингушетия							
Число городских поселений	-	-	-	-	-	-	-
Кабардино-Балкарская Республика							
Число городских поселений	7	-	2	2	3	-	-
численность всего населения	132453	-	15154	37189	80110	-	-
мужчины	60556	-	7180	17501	35875	-	-
женщины	71897	-	7974	19688	44235	-	-
Карачаево-Черкесская Республика							
Число городских поселений	5	3	1	-	1	-	-
численность всего населения	43831	7305	5960	-	30566	-	-
мужчины	19984	3354	2723	-	13907	-	-
женщины	23847	3951	3237	-	16659	-	-
Республика Северная Осетия – Алания							
Число городских поселений	5	-	-	2	3	-	-
численность всего населения	126075	-	-	29630	96445	-	-
мужчины	58626	-	-	13997	44629	-	-
женщины	67449	-	-	15633	51816	-	-



	Всего	в том числе городские поселения с числом жителей					
		менее 5000	5000 – 9999	10000 – 19999	20000 – 49999	50000 – 99999	100000 и более
Чеченская Республика							
Число городских поселений	2	-	-	-	2	-	-
численность всего населения	96778	-	-	-	96778	-	-
мужчины	48489	-	-	-	48489	-	-
женщины	48289	-	-	-	48289	-	-
Ставропольский край							
Число городских поселений	14	-	3	1	8	2	-
численность всего населения	440764	-	22086	12137	258251	148290	-
мужчины	201992	-	10143	5582	118033	68234	-
женщины	238772	-	11943	6555	140218	80056	-
Приволжский федеральный округ							
Число городских поселений	368	80	142	75	47	20	4
численность всего населения	5804140	259975	1014910	1018699	1378391	1347854	784311
мужчины	2668374	120539	472733	468405	631001	613558	362138
женщины	3135766	139436	542177	550294	747390	734296	422173
Республика Башкортостан							
Число городских поселений	14	-	-	1	8	5	-
численность всего населения	581597	-	-	17710	240408	323479	-
мужчины	268996	-	-	8339	111047	149610	-
женщины	312601	-	-	9371	129361	173869	-
Республика Марий Эл							
Число городских поселений	16	4	7	5	-	-	-
численность всего населения	129421	16879	48411	64131	-	-	-
мужчины	60315	7781	22497	30037	-	-	-
женщины	69106	9098	25914	34094	-	-	-
Республика Мордовия							
Число городских поселений	17	3	7	5	2	-	-
численность всего населения	195588	11906	56059	58753	68870	-	-
мужчины	89538	6140	25573	26936	30889	-	-
женщины	106050	5766	30486	31817	37981	-	-
Республика Татарстан							
Число городских поселений	38	3	9	12	7	5	2
численность всего населения	1204782	7968	69861	169245	194656	382496	380556
мужчины	561568	3711	33776	78751	91672	174278	179380
женщины	643214	4257	36085	90494	102984	208218	201176
Удмуртская Республика							
Число городских поселений	2	-	-	2	-	-	-
численность всего населения	27142	-	-	27142	-	-	-
мужчины	12281	-	-	12281	-	-	-
женщины	14861	-	-	14861	-	-	-
Чувашская Республика							
Число городских поселений	7	-	4	3	-	-	-
численность всего населения	66904	-	32796	34108	-	-	-
мужчины	30508	-	15021	15487	-	-	-
женщины	36396	-	17775	18621	-	-	-
Пермский край							
Число городских поселений	32	4	9	10	5	4	-
численность всего населения	620986	17353	61150	143587	142836	256060	-
мужчины	282662	7963	28907	65084	65712	114996	-
женщины	338324	9390	32243	78503	77124	141064	-
Кировская область							
Число городских поселений	53	21	23	8	1	-	-
численность всего населения	358036	76070	153792	103989	24185	-	-
мужчины	167683	35162	73613	47304	11604	-	-
женщины	190353	40908	80179	56685	12581	-	-

	Всего	в том числе городские поселения с числом жителей					
		менее 5000	5000 – 9999	10000 – 19999	20000 – 49999	50000 – 99999	100000 и более
Нижегородская область							
Число городских поселений	76	23	34	7	8	4	-
численность всего населения	857923	58893	236862	93497	231587	237084	-
мужчины	390320	27258	109518	43231	103813	106500	-
женщины	467603	31635	127344	50266	127774	130584	-
Оренбургская область							
Число городских поселений	4	-	-	1	3	-	-
численность всего населения	92082	-	-	17363	74719	-	-
мужчины	42961	-	-	7936	35025	-	-
женщины	49121	-	-	9427	39694	-	-
Пензенская область							
Число городских поселений	24	3	14	3	4	-	-
численность всего населения	264432	6727	103972	33614	120119	-	-
мужчины	119336	3016	47035	15500	53785	-	-
женщины	145096	3711	56937	18114	66334	-	-
Самарская область							
Число городских поселений	12	3	3	5	1	-	-
численность всего населения	124487	9826	21114	70093	23454	-	-
мужчины	59835	4461	10831	33840	10703	-	-
женщины	64652	5365	10283	36253	12751	-	-
Саратовская область							
Число городских поселений	42	8	16	6	8	2	2
численность всего населения	1041758	27487	114666	89558	257557	148735	403755
мужчины	473293	13002	52524	40084	116751	68174	182758
женщины	568465	14485	62142	49474	140806	80561	220997
Ульяновская область							
Число городских поселений	31	8	16	7	-	-	-
численность всего населения	239002	26866	116227	95909	-	-	-
мужчины	109078	12045	53438	43595	-	-	-
женщины	129924	14821	62789	52314	-	-	-
Уральский федеральный округ							
Число городских поселений	78	20	20	25	13	-	-
численность всего населения	956062	65190	146786	345805	398281	-	-
мужчины	451603	30938	69107	161312	190246	-	-
женщины	504459	34252	77679	184493	208035	-	-
Курганская область							
Число городских поселений	13	1	6	6	-	-	-
численность всего населения	140564	4234	50972	85358	-	-	-
мужчины	64102	1927	23092	39083	-	-	-
женщины	76462	2307	27880	46275	-	-	-
Свердловская область							
Число городских поселений	5	2	1	2	-	-	-
численность всего населения	39896	8030	6105	25761	-	-	-
мужчины	18312	3715	2823	11774	-	-	-
женщины	21584	4315	3282	13987	-	-	-
Тюменская область							
Число городских поселений	33	14	6	6	7	-	-
численность всего населения	360159	43073	43041	75384	198661	-	-
мужчины	178921	20798	21503	37840	98780	-	-
женщины	181238	22275	21538	37544	99881	-	-
Ханты-Мансийский автономный округ – Югра							
Число городских поселений	26	13	4	4	5	-	-
численность всего населения	258049	42049	29835	54513	131652	-	-
мужчины	127829	20266	14243	27313	66007	-	-
женщины	130220	21783	15592	27200	65645	-	-
Ямало-Ненецкий автономный округ							
Число городских поселений	7	1	2	2	2	-	-
численность всего населения	102110	1024	13206	20871	67009	-	-
мужчины	51092	532	7260	10527	32773	-	-
женщины	51018	492	5946	10344	34236	-	-



	Всего	в том числе городские поселения с числом жителей					
		менее 5000	5000 – 9999	10000 – 19999	20000 – 49999	50000 – 99999	100000 и более
Челябинская область							
Число городских поселений	27	3	7	11	6	-	-
численность всего населения	415443	9853	46668	159302	199620	-	-
мужчины	190268	4498	21689	72615	91466	-	-
женщины	225175	5355	24979	86687	108154	-	-
Сибирский федеральный округ							
Число городских поселений	258	95	71	64	26	1	1
численность всего населения	2639795	241546	503709	845821	758482	56670	233567
мужчины	1236345	114873	236017	394481	357835	26786	106353
женщины	1403450	126673	267692	451340	400647	29884	127214
Республика Алтай							
Число городских поселений	-	-	-	-	-	-	-
Республика Бурятия							
Число городских поселений	18	6	6	4	2	-	-
численность всего населения	142815	12594	37000	46969	46252	-	-
мужчины	69672	6084	17769	22030	23789	-	-
женщины	73143	6510	19231	24939	22463	-	-
Республика Тыва							
Число городских поселений	4	-	2	2	-	-	-
численность всего населения	40912	-	14909	26003	-	-	-
мужчины	19506	-	6897	12609	-	-	-
женщины	21406	-	8012	13394	-	-	-
Республика Хакасия							
Число городских поселений	5	3	1	1	-	-	-
численность всего населения	27124	7338	5208	14578	-	-	-
мужчины	12488	3420	2433	6635	-	-	-
женщины	14636	3918	2775	7943	-	-	-
Алтайский край							
Число городских поселений	6	1	1	4	-	-	-
численность всего населения	65868	3586	6672	55610	-	-	-
мужчины	30202	1611	2996	25595	-	-	-
женщины	35666	1975	3676	30015	-	-	-
Забайкальский край							
Число городских поселений	45	23	7	13	1	1	-
численность всего населения	365373	63047	52499	161661	31496	56670	-
мужчины	174286	29990	24942	76386	16182	26786	-
женщины	191087	33057	27557	85275	15314	29884	-
Красноярский край							
Число городских поселений	36	19	7	8	2	-	-
численность всего населения	263415	48667	53678	116161	44909	-	-
мужчины	122096	22695	25094	53272	21035	-	-
женщины	141319	25972	28584	62889	23874	-	-
Иркутская область							
Число городских поселений	67	33	19	8	6	-	1
численность всего населения	758578	71486	130504	108548	214473	-	233567
мужчины	354114	34863	61639	50862	100397	-	106353
женщины	404464	36623	68865	57686	114076	-	127214
Кемеровская область							
Число городских поселений	22	6	7	5	4	-	-
численность всего населения	251584	20943	47473	66050	117118	-	-
мужчины	117228	9743	21771	31613	54101	-	-
женщины	134356	11200	25702	34437	63017	-	-
Новосибирская область							
Число городских поселений	26	2	6	12	6	-	-
численность всего населения	395613	8567	45999	169878	171169	-	-
мужчины	185355	3987	21942	78643	80783	-	-
женщины	210258	4580	24057	91235	90386	-	-

	Всего	в том числе городские поселения с числом жителей					
		менее 5000	5000 – 9999	10000 – 19999	20000 – 49999	50000 – 99999	100000 и более
Омская область							
Число городских поселений	26	2	14	7	3	-	-
численность всего населения	262783	5318	101656	80363	75446	-	-
мужчины	120401	2480	46689	36836	34396	-	-
женщины	142382	2838	54967	43527	41050	-	-
Томская область							
Число городских поселений	3	-	1	-	2	-	-
численность всего населения	65730	-	8111	-	57619	-	-
мужчины	30997	-	3845	-	27152	-	-
женщины	34733	-	4266	-	30467	-	-
Дальневосточный федеральный округ							
Число городских поселений	168	101	35	23	8	1	-
численность всего населения	1068944	225912	247155	296440	237690	61747	-
мужчины	519965	111837	120251	143024	115179	29674	-
женщины	548979	114075	126904	153416	122511	32073	-
Республика Саха (Якутия)							
Число городских поселений	48	29	9	6	3	1	-
численность всего населения	339633	66137	60145	67921	83683	61747	-
мужчины	167039	32399	30725	33064	41177	29674	-
женщины	172594	33738	29420	34857	42506	32073	-
Камчатский край							
Число городских поселений	5	4	-	-	1	-	-
численность всего населения	46823	7254	-	-	39569	-	-
мужчины	23435	3796	-	-	19639	-	-
женщины	23388	3458	-	-	19930	-	-
Приморский край							
Число городских поселений	28	14	7	6	1	-	-
численность всего населения	184872	35204	45260	83404	21004	-	-
мужчины	89654	17556	21721	40569	9808	-	-
женщины	95218	17648	23539	42835	11196	-	-
Хабаровский край							
Число городских поселений	29	14	5	7	3	-	-
численность всего населения	263341	31747	39010	99150	93434	-	-
мужчины	126660	15189	18902	48014	44555	-	-
женщины	136681	16558	20108	51136	48879	-	-
Амурская область							
Число городских поселений	17	8	6	3	-	-	-
численность всего населения	95017	16371	45105	33541	-	-	-
мужчины	44767	7896	21205	15666	-	-	-
женщины	50250	8475	23900	17875	-	-	-
Магаданская область							
Число городских поселений	20	18	2	-	-	-	-
численность всего населения	46732	34662	12070	-	-	-	-
мужчины	23265	17296	5969	-	-	-	-
женщины	23467	17366	6101	-	-	-	-
Сахалинская область							
Число городских поселений	2	-	1	1	-	-	-
численность всего населения	21415	-	8991	12424	-	-	-
мужчины	9925	-	4214	5711	-	-	-
женщины	11490	-	4777	6713	-	-	-
Еврейская автономная область							
Число городских поселений	12	8	4	-	-	-	-
численность всего населения	51422	20354	31068	-	-	-	-
мужчины	25168	10381	14787	-	-	-	-
женщины	26254	9973	16281	-	-	-	-
Чукотский автономный округ							
Число городских поселений	7	6	1	-	-	-	-
численность всего населения	19689	14183	5506	-	-	-	-
мужчины	10052	7324	2728	-	-	-	-
женщины	9637	6859	2778	-	-	-	-



**15. ГРУППИРОВКА СЕЛЬСКИХ
ПО СУБЪЕКТАМ**

	Всего	в том числе сельские	
		500 и менее	501 – 1000
Российская Федерация			
Число сельских поселений	19126	2771	5568
численность населения	34728744	956569	4113846
мужчины	16575612	462410	1968391
женщины	18153132	494159	2145455
Центральный федеральный округ			
Число сельских поселений	3897	596	1174
численность населения	6665545	208936	879232
мужчины	3114948	98010	408586
женщины	3550597	110926	470646
Белгородская область			
Число сельских поселений	260	3	79
численность населения	447429	1180	62770
мужчины	207872	567	29089
женщины	239557	613	33681
Брянская область			
Число сельских поселений	225	6	55
численность населения	367754	2593	44410
мужчины	171474	1192	20840
женщины	196280	1401	23570
Владимирская область			
Число сельских поселений	80	-	4
численность населения	298299	-	3443
мужчины	137744	-	1613
женщины	160555	-	1830
Воронежская область			
Число сельских поселений	463	31	156
численность населения	781843	11995	117915
мужчины	363470	5633	54865
женщины	418373	6362	63050
Ивановская область			
Число сельских поселений	105	3	23
численность населения	190628	1277	17354
мужчины	90533	598	8021
женщины	100095	679	9333
Калужская область			
Число сельских поселений	262	129	65
численность населения	221123	40753	46813
мужчины	104680	19213	21880
женщины	116443	21540	24933
Костромская область			
Число сельских поселений	156	46	55
численность населения	198920	14335	39400
мужчины	93481	6799	18710
женщины	105439	7536	20690
Курская область			
Число сельских поселений	293	35	103
численность населения	391997	12918	78234
мужчины	181328	6016	36139
женщины	210669	6902	42095



**ПОСЕЛЕНИЙ ПО ЧИСЛЕННОСТИ НАСЕЛЕНИЯ
РОССИЙСКОЙ ФЕДЕРАЦИИ⁵⁾**

поселения с числом жителей						
1001 – 2000	2001 – 3000	3001 – 5000	5001 – 7000	7001 – 10000	10001 – 20000	более 20000
6049	1939	1464	690	362	256	27
8500652	4691630	5557302	3994986	2949657	3218307	745795
4060402	2241647	2652741	1906378	1404453	1532632	346558
4440250	2449983	2904561	2088608	1545204	1685675	399237
1187	384	326	126	72	30	2
1656066	936898	1234819	729826	594199	378992	46577
770486	436220	576964	343232	279982	178177	23291
885580	500678	657855	386594	314217	200815	23286
116	32	22	3	5	-	-
164280	79346	80514	18140	41199	-	-
76333	36838	37304	8448	19293	-	-
87947	42508	43210	9692	21906	-	-
112	33	13	4	1	1	-
155722	76230	47738	23691	7106	10264	-
72206	35264	22549	11315	3273	4835	-
83516	40966	25189	12376	3833	5429	-
12	19	26	11	7	1	-
17797	47080	99556	61971	58032	10420	-
8284	21340	45582	27416	28830	4679	-
9513	25740	53974	34555	29202	5741	-
166	55	32	17	4	2	-
235073	131189	124262	96458	34304	30647	-
109818	60878	57884	44435	15897	14060	-
125255	70311	66378	52023	18407	16587	-
49	14	13	2	-	1	-
70109	32391	47750	10750	-	10997	-
32815	15439	21785	6934	-	4941	-
37294	16952	25965	3816	-	6056	-
48	7	12	1	-	-	-
65175	16734	46053	5595	-	-	-
30700	8130	22147	2610	-	-	-
34475	8604	23906	2985	-	-	-
26	12	11	4	2	-	-
37254	29121	41936	21200	15674	-	-
17640	13802	19056	10124	7350	-	-
19614	15319	22880	11076	8324	-	-
104	29	19	2	-	1	-
140145	70351	67631	12634	-	10084	-
64635	32212	31092	5852	-	5382	-
75510	38139	36539	6782	-	4702	-



	Всего	В том числе сельские	
		500 и менее	501 – 1000
Липецкая область			
Число сельских поселений	299	36	130
численность населения	426300	14568	93616
мужчины	196836	6703	43561
женщины	229464	7865	50055
Московская область			
Число сельских поселений	193	-	-
численность населения	1137814	-	-
мужчины	538797	-	-
женщины	599017	-	-
Орловская область			
Число сельских поселений	223	45	89
численность населения	271531	16701	64161
мужчины	125599	7802	29927
женщины	145932	8899	34234
Рязанская область			
Число сельских поселений	256	30	96
численность населения	322731	11621	75790
мужчины	148736	5418	34258
женщины	173995	6203	41532
Смоленская область			
Число сельских поселений	298	126	93
численность населения	267215	40944	68301
мужчины	125903	19168	31722
женщины	141312	21776	36579
Тамбовская область			
Число сельских поселений	288	25	103
численность населения	444975	9697	75316
мужчины	209842	4504	35156
женщины	235133	5193	40160
Тверская область			
Число сельских поселений	318	81	115
численность населения	335376	30354	84800
мужчины	158312	14397	39604
женщины	177064	15957	45196
Тульская область			
Число сельских поселений	109	-	7
численность населения	293974	-	6054
мужчины	137137	-	2805
женщины	156837	-	3249
Ярославская область			
Число сельских поселений	69	-	1
численность населения	267636	-	855
мужчины	123204	-	396
женщины	144432	-	459
г. Москва			
Число сельских поселений	-	-	-
Северо-Западный федеральный округ			
Число сельских поселений	1171	179	347
численность населения	2026899	61599	250710
мужчины	969162	29931	119303
женщины	1057737	31668	131407

поселения с числом жителей						
1001 – 2000	2001 – 3000	3001 – 5000	5001 – 7000	7001 – 10000	10001 – 20000	более 20000
79	25	16	8	5	-	-
106603	61272	60240	45767	44234	-	-
49245	28425	27672	20889	20341	-	-
57358	32847	32568	24878	23893	-	-
4	27	65	45	31	19	2
5917	70927	251595	266910	255470	240418	46577
2743	32914	117711	126895	121091	114152	23291
3174	38013	133884	140015	134379	126266	23286
56	20	6	5	2	-	-
76991	49696	20676	27370	15936	-	-
35676	22873	9128	12909	7284	-	-
41315	26823	11548	14461	8652	-	-
95	21	13	-	1	-	-
129484	51536	46621	-	7679	-	-
59417	24215	21860	-	3568	-	-
70067	27321	24761	-	4111	-	-
55	10	13	1	-	-	-
76857	25243	50811	5059	-	-	-
36349	12488	23629	2547	-	-	-
40508	12755	27182	2512	-	-	-
110	18	20	7	4	1	-
150739	43441	73654	39389	34302	18437	-
70128	20160	37204	18426	15862	8402	-
80611	23281	36450	20963	18440	10035	-
91	23	7	1	-	-	-
130298	55134	29463	5327	-	-	-
60992	26493	14376	2450	-	-	-
69306	28641	15087	2877	-	-	-
42	29	21	6	3	1	-
61848	73039	84771	34781	23174	10307	-
28720	33673	39302	16914	10933	4790	-
33128	39366	45469	17867	12241	5517	-
22	10	17	9	7	3	-
31774	24168	61548	54784	57089	37418	-
14785	11076	28683	25068	26260	16936	-
16989	13092	32865	29716	30829	20482	-
-	-	-	-	-	-	-
329	129	117	40	21	9	-
455537	313039	435510	234750	169850	105904	-
216664	148894	208255	113216	81398	51501	-
238873	164145	227255	121534	88452	54403	-



	Всего	В том числе сельские	
		500 и менее	501 – 1000
Республика Карелия			
Число сельских поселений	87	10	20
численность населения	130364	3690	14977
мужчины	61157	1760	6961
женщины	69207	1930	8016
Республика Коми			
Число сельских поселений	174	54	62
численность населения	192764	16641	44003
мужчины	94258	8184	21461
женщины	98506	8457	22542
Архангельская область			
Число сельских поселений	197	36	60
численность населения	269650	11637	41860
мужчины	131050	5772	20145
женщины	138600	5865	21715
Ненецкий автономный округ			
Число сельских поселений	18	4	10
численность населения	13551	1334	7061
мужчины	6879	700	3539
женщины	6672	634	3522
Вологодская область			
Число сельских поселений	252	62	87
численность населения	340748	22690	62755
мужчины	162114	10945	30305
женщины	178634	11745	32450
Калининградская область			
Число сельских поселений	47	-	2
численность населения	187587	-	1823
мужчины	91919	-	935
женщины	95668	-	888
Ленинградская область			
Число сельских поселений	142	1	9
численность населения	517043	462	6377
мужчины	245944	239	2980
женщины	271099	223	3397
Мурманская область			
Число сельских поселений	10	-	3
численность населения	18171	-	1996
мужчины	9453	-	994
женщины	8718	-	1002
Новгородская область			
Число сельских поселений	106	8	29
численность населения	177167	3400	20779
мужчины	81711	1624	9534
женщины	95456	1776	11245
Псковская область			
Число сельских поселений	156	8	75
численность населения	193405	3079	56140
мужчины	91556	1407	25988
женщины	101849	1672	30152
г. Санкт-Петербург			
Число сельских поселений	-	-	-

поселения с числом жителей						
1001 – 2000	2001 – 3000	3001 – 5000	5001 – 7000	7001 – 10000	10001 – 20000	более 20000
34	16	7	-	-	-	-
48911	39730	23056	-	-	-	-
23258	18436	10742	-	-	-	-
25653	21294	12314	-	-	-	-
37	10	6	2	2	1	-
49580	25000	21791	10523	14937	10289	-
24844	12014	11215	4905	6938	4697	-
24736	12986	10576	5618	7999	5592	-
67	14	16	4	-	-	-
92588	35348	64375	23842	-	-	-
44924	17580	31528	11101	-	-	-
47664	17768	32847	12741	-	-	-
4	-	-	-	-	-	-
5156	-	-	-	-	-	-
2640	-	-	-	-	-	-
2516	-	-	-	-	-	-
53	23	15	10	2	-	-
69997	55056	55108	58822	16320	-	-
33269	26113	26039	27707	7736	-	-
36728	28943	29069	31115	8584	-	-
3	14	18	5	4	1	-
4363	34822	75404	30105	30813	10257	-
2078	16832	36863	15273	15097	4841	-
2285	17990	38541	14832	15716	5416	-
44	22	32	14	13	7	-
65145	53351	115122	83448	107780	85358	-
30433	25008	53760	39934	51627	41963	-
34712	28343	61362	43514	56153	43395	-
2	3	2	-	-	-	-
2225	7101	6849	-	-	-	-
1110	3964	3385	-	-	-	-
1115	3137	3464	-	-	-	-
33	20	15	1	-	-	-
48522	46359	51745	6362	-	-	-
22558	21401	23754	2840	-	-	-
25964	24958	27991	3522	-	-	-
56	7	6	4	-	-	-
74206	16272	22060	21648	-	-	-
34190	7546	10969	11456	-	-	-
40016	8726	11091	10192	-	-	-
-	-	-	-	-	-	-

	Всего	В том числе сельские	
		500 и менее	501 – 1000
Южный федеральный округ			
Число сельских поселений	1475	49	225
численность населения	4718933	18407	167662
мужчины	2238802	9251	82565
женщины	2480131	9156	85097
Республика Адыгея			
Число сельских поселений	46	-	1
численность населения	185968	-	997
мужчины	88360	-	455
женщины	97608	-	542
Республика Калмыкия			
Число сельских поселений	111	20	50
численность населения	157304	7292	37166
мужчины	78542	3884	19225
женщины	78762	3408	17941
Краснодарский край			
Число сельских поселений	352	-	9
численность населения	2028394	-	6102
мужчины	951572	-	2957
женщины	1076822	-	3145
Астраханская область			
Число сельских поселений	153	7	27
численность населения	335306	2379	19749
мужчины	161227	1146	9701
женщины	174079	1233	10048
Волгоградская область			
Число сельских поселений	423	22	116
численность населения	620282	8736	85710
мужчины	298297	4221	41493
женщины	321985	4515	44217
Ростовская область			
Число сельских поселений	390	-	22
численность населения	1391679	-	17938
мужчины	660804	-	8734
женщины	730875	-	9204
Северо-Кавказский федеральный округ			
Число сельских поселений	1528	136	210
численность населения	4675216	41686	154979
мужчины	2247967	20428	75228
женщины	2427249	21258	79751
Республика Дагестан			
Число сельских поселений	698	66	149
численность населения	1561548	22921	110112
мужчины	758395	10969	53519
женщины	803153	11952	56593
Республика Ингушетия			
Число сельских поселений	37	6	2
численность населения	254713	1540	1745
мужчины	115018	758	763
женщины	139695	782	982

поселения с числом жителей						
1001 – 2000	2001 – 3000	3001 – 5000	5001 – 7000	7001 – 10000	10001 – 20000	более 20000
488	246	213	118	56	65	15
699164	596380	821180	687819	455898	837387	435036
336442	284650	390350	324593	216905	392601	201445
362722	311730	430830	363226	238993	444786	233591
9	11	14	6	2	3	-
15346	28166	55090	34503	14667	37199	-
7522	13553	26223	16185	6911	17511	-
7824	14613	28867	18318	7756	19688	-
25	4	5	5	1	1	-
31456	9363	21467	30708	7909	11943	-
15879	4650	10352	14598	4323	5631	-
15577	4713	11115	16110	3586	6312	-
63	66	69	70	25	36	14
99698	159176	267805	412083	204767	463729	415034
47045	75273	126986	193419	97900	216005	191987
52653	83903	140819	218664	106867	247724	223047
61	26	21	4	4	3	-
84450	61488	78042	23200	32988	33010	-
40922	29886	37628	11058	15488	15398	-
43528	31602	40414	12142	17500	17612	-
211	46	20	7	1	-	-
289082	111261	75913	39683	9897	-	-
139113	53289	35644	19874	4663	-	-
149969	57972	40269	19809	5234	-	-
119	93	84	26	23	22	1
179132	226926	322863	147642	185670	291506	20002
85961	107999	153517	69459	87620	138056	9458
93171	118927	169346	78183	98050	153450	10544
432	250	240	115	65	72	8
651896	601273	914662	662541	515761	909486	222932
315215	290878	440258	317028	249070	437187	102675
336681	310395	474404	345513	266691	472299	120257
215	112	96	27	23	10	-
319532	269944	371335	154600	182463	130641	-
155091	131734	180532	74806	87716	64028	-
164441	138210	190803	79794	94747	66613	-
8	1	5	4	2	7	2
11737	2949	20718	24758	15448	92283	83535
5615	1443	9214	11290	7020	42963	35952
6122	1506	11504	13468	8428	49320	47583



	Всего	в том числе сельские	
		500 и менее	501 – 1000
Кабардино-Балкарская Республика			
Число сельских поселений	112	7	13
численность населения	344764	2650	9671
мужчины	166850	1338	4593
женщины	177914	1312	5078
Карачаево-Черкесская Республика			
Число сельских поселений	83	2	10
численность населения	265301	679	7683
мужчины	125969	352	3742
женщины	139332	327	3941
Республика Северная Осетия – Алания			
Число сельских поселений	100	22	11
численность населения	256757	5337	7340
мужчины	122303	2697	3580
женщины	134454	2640	3760
Чеченская Республика			
Число сельских поселений	217	33	22
численность населения	825482	8559	16128
мужчины	402767	4314	7941
женщины	422715	4245	8187
Ставропольский край			
Число сельских поселений	281	-	3
численность населения	1166651	-	2300
мужчины	556665	-	1090
женщины	609986	-	1210
Приволжский федеральный округ			
Число сельских поселений	5420	682	1796
численность населения	8404904	254223	1338529
мужчины	4019887	120428	639208
женщины	4385017	133795	699321
Республика Башкортостан			
Число сельских поселений	818	28	214
численность населения	1581827	11500	170409
мужчины	763347	5637	83421
женщины	818480	5863	86988
Республика Марий Эл			
Число сельских поселений	116	4	22
численность населения	230866	1561	16918
мужчины	112737	738	8195
женщины	118129	823	8723
Республика Мордовия			
Число сельских поселений	357	138	142
численность населения	314194	47727	95874
мужчины	149028	22032	44344
женщины	165166	25695	51530
Республика Татарстан			
Число сельских поселений	906	169	438
численность населения	924978	64092	319489
мужчины	442568	30601	153144
женщины	482410	33491	166345

поселения с числом жителей						
1001 – 2000	2001 – 3000	3001 – 5000	5001 – 7000	7001 – 10000	10001 – 20000	более 20000
34	15	19	15	4	5	-
50444	35524	70807	87754	30518	57396	-
24168	17249	33915	43009	14824	27754	-
26276	18275	36892	44745	15694	29642	-
25	13	19	6	5	3	-
37353	31372	70327	33892	36945	47050	-
17901	14845	33104	16019	17344	22662	-
19452	16527	37223	17873	19601	24388	-
28	14	9	3	6	7	-
40152	31401	30117	17894	44814	79702	-
19393	14966	14250	8407	21138	37872	-
20759	16435	15867	9487	23676	41830	-
42	29	30	23	16	20	2
64038	69393	122010	126048	132371	244040	42895
31290	33581	60992	60564	65545	118168	20372
32748	35812	61018	65484	66826	125872	22523
80	66	62	37	9	20	4
128640	160690	229348	217595	73202	258374	96502
61757	77060	108251	102933	35483	123740	46351
66883	83630	121097	114662	37719	134634	50151
1908	504	294	125	74	35	2
2665575	1223609	1117497	720983	610064	433174	41250
1275569	586880	538809	344128	288233	207485	19147
1390006	636729	578688	376855	321831	225689	22103
384	92	43	26	19	12	-
545078	225652	165243	150290	160849	152806	-
265675	109588	79453	71299	76423	71851	-
279403	116064	85790	78991	84426	80955	-
40	29	20	1	-	-	-
61509	71899	73866	5113	-	-	-
29696	35545	36149	2414	-	-	-
31813	36354	37717	2699	-	-	-
53	6	12	5	1	-	-
71221	15343	46004	29016	9009	-	-
33457	7006	22771	15121	4297	-	-
37764	8337	23233	13895	4712	-	-
243	27	19	4	4	2	-
325870	65385	72878	24170	32711	20383	-
156941	31171	34587	11388	15387	9349	-
168929	34214	38291	12782	17324	11034	-



	Всего	В том числе сельские	
		500 и менее	501 – 1000
Удмуртская Республика			
Число сельских поселений	309	23	128
численность населения	522326	9219	94875
мужчины	252265	4481	46173
женщины	270061	4738	48702
Чувашская Республика			
Число сельских поселений	284	3	58
численность населения	480583	1386	48812
мужчины	233513	644	23695
женщины	247070	742	25117
Пермский край			
Число сельских поселений	278	6	47
численность населения	664939	2650	37271
мужчины	322426	1324	18246
женщины	342513	1326	19025
Кировская область			
Число сельских поселений	336	100	125
численность населения	303226	35304	90088
мужчины	144977	16813	42670
женщины	158249	18491	47418
Нижегородская область			
Число сельских поселений	322	16	71
численность населения	622488	6309	55147
мужчины	294801	2982	25482
женщины	327687	3327	29665
Оренбургская область			
Число сельских поселений	559	94	240
численность населения	789255	34875	175523
мужчины	376056	16480	83510
женщины	413199	18395	92013
Пензенская область			
Число сельских поселений	376	84	163
численность населения	452003	33049	117058
мужчины	210733	15529	54498
женщины	241270	17520	62560
Самарская область			
Число сельских поселений	292	10	52
численность населения	623553	3889	40291
мужчины	295577	1894	19265
женщины	327976	1995	21026
Саратовская область			
Число сельских поселений	355	7	89
численность населения	621346	2662	71085
мужчины	294502	1273	33937
женщины	326844	1389	37148
Ульяновская область			
Число сельских поселений	112	-	7
численность населения	273320	-	5689
мужчины	127357	-	2628
женщины	145963	-	3061

поселения с числом жителей						
1001 – 2000	2001 – 3000	3001 – 5000	5001 – 7000	7001 – 10000	10001 – 20000	более 20000
91	33	17	9	3	3	2
126088	79190	62557	53226	23167	32754	41250
60851	39034	30836	25666	10757	15320	19147
65237	40156	31721	27560	12410	17434	22103
166	31	18	6	1	1	-
233306	71444	71922	34587	7209	11917	-
113430	34769	34503	16487	4356	5629	-
119876	36675	37419	18100	2853	6288	-
112	51	30	17	11	4	-
158275	125060	110901	98690	89049	43043	-
77010	59994	55371	46843	43572	20066	-
81265	65066	55530	51847	45477	22977	-
96	9	6	-	-	-	-
132743	22215	22876	-	-	-	-
62929	11807	10758	-	-	-	-
69814	10408	12118	-	-	-	-
123	64	32	10	4	2	-
171695	154723	120020	56349	31893	26352	-
78752	71730	58134	28306	14288	15127	-
92943	82993	61886	28043	17605	11225	-
154	25	19	10	12	5	-
213602	61534	72634	58027	101324	71736	-
101859	29372	34377	27506	47181	35771	-
111743	32162	38257	30521	54143	35965	-
84	17	16	8	3	1	-
119818	39543	61669	44007	23922	12937	-
55482	18705	28683	20744	11086	6006	-
64336	20838	32986	23263	12836	6931	-
137	44	22	14	10	3	-
188574	102878	86236	81352	81070	39263	-
89734	48643	42471	38020	37426	18124	-
98840	54235	43765	43332	43644	21139	-
175	48	20	10	4	2	-
240012	118525	73928	59427	33724	21983	-
113707	56646	34832	28032	15833	10242	-
126305	61879	39096	31395	17891	11741	-
50	28	20	5	2	-	-
77784	70218	76763	26729	16137	-	-
36046	32870	35884	12302	7627	-	-
41738	37348	40879	14427	8510	-	-



	Всего	В том числе сельские	
		500 и менее	501 – 1000
Уральский федеральный округ			
Число сельских поселений	1070	222	347
численность населения	1693207	78971	254264
мужчины	813713	37803	121399
женщины	879494	41168	132865
Курганская область			
Число сельских поселений	419	167	165
численность населения	358881	58464	119561
мужчины	169953	27684	56075
женщины	188928	30780	63486
Свердловская область			
Число сельских поселений	16	1	-
численность населения	67678	353	-
мужчины	35357	200	-
женщины	32321	153	-
Тюменская область			
Число сельских поселений	389	40	142
численность населения	687926	15698	104583
мужчины	335985	7781	51006
женщины	351941	7917	53577
Ханты-Мансийский автономный округ – Югра			
Число сельских поселений	58	2	13
численность населения	125592	799	9577
мужчины	64568	410	4666
женщины	61024	389	4911
Ямало-Ненецкий автономный округ			
Число сельских поселений	38	3	11
численность населения	78694	1006	8303
мужчины	39629	524	4131
женщины	39065	482	4172
Челябинская область			
Число сельских поселений	246	14	40
численность населения	578722	4456	30120
мужчины	272418	2138	14318
женщины	306304	2318	15802
Сибирский федеральный округ			
Число сельских поселений	3511	541	1123
численность населения	5216705	179765	828878
мужчины	2506205	89431	402915
женщины	2710500	90334	425963
Республика Алтай			
Число сельских поселений	92	11	31
численность населения	149235	4093	22277
мужчины	72224	2018	10911
женщины	77011	2075	11366
Республика Бурятия			
Число сельских поселений	255	37	85
численность населения	399851	13249	61870
мужчины	193135	6595	30499
женщины	206716	6654	31371

поселения с числом жителей						
1001 – 2000	2001 – 3000	3001 – 5000	5001 – 7000	7001 – 10000	10001 – 20000	более 20000
287	90	55	39	16	14	-
417255	219760	209652	223864	131645	157796	-
201399	105141	103372	104804	62834	76961	-
215856	114619	106280	119060	68811	80835	-
62	10	7	7	1	-	-
83175	23456	27937	38521	7767	-	-
39204	10956	14729	17707	3598	-	-
43971	12500	13208	20814	4169	-	-
2	2	6	2	2	1	-
2597	4203	22353	11011	16708	10453	-
1244	1997	11286	5152	7820	7658	-
1353	2206	11067	5859	8888	2795	-
127	29	21	16	9	5	-
179811	70508	81232	94426	76612	65056	-
89228	34634	40374	44536	37160	31266	-
90583	35874	40858	49890	39452	33790	-
24	9	6	1	1	2	-
36785	22081	22368	5352	7017	21613	-
19503	11059	11822	2612	3649	10847	-
17282	11022	10546	2740	3368	10766	-
12	4	6	1	1	-	-
19791	10163	22663	6928	9840	-	-
9879	5106	11225	3341	5423	-	-
9912	5057	11438	3587	4417	-	-
96	49	21	14	4	8	-
151672	121593	78130	79906	30558	82287	-
71723	57554	36983	37409	14256	38037	-
79949	64039	41147	42497	16302	44250	-
1223	282	179	99	44	20	-
1688236	672750	678222	569954	354091	244809	-
813131	324712	320641	274701	166226	114448	-
875105	348038	357581	295253	187865	130361	-
36	4	3	5	1	1	-
48853	9558	11318	27734	7900	17502	-
23658	4703	5307	12949	3761	8917	-
25195	4855	6011	14785	4139	8585	-
85	19	12	10	5	2	-
113620	44697	45882	60543	39122	20868	-
55522	21474	21869	28796	18399	9981	-
58098	23223	24013	31747	20723	10887	-



	Всего	В том числе сельские	
		500 и менее	501 – 1000
Республика Тыва			
Число сельских поселений	120	21	47
численность населения	143632	6510	34932
мужчины	69108	3312	17194
женщины	74524	3198	17738
Республика Хакасия			
Число сельских поселений	83	4	20
численность населения	172712	1116	15953
мужчины	81886	579	7647
женщины	90826	537	8306
Алтайский край			
Число сельских поселений	697	77	265
численность населения	1046402	27945	194527
мужчины	493212	13656	92859
женщины	553190	14289	101668
Забайкальский край			
Число сельских поселений	338	81	134
численность населения	369720	25608	98873
мужчины	181567	12833	48784
женщины	188153	12775	50089
Красноярский край			
Число сельских поселений	484	128	135
численность населения	657060	39525	96371
мужчины	319953	19774	47183
женщины	337107	19751	49188
Иркутская область			
Число сельских поселений	365	68	105
численность населения	481417	21199	78474
мужчины	234098	10665	38811
женщины	247319	10534	39663
Кемеровская область			
Число сельских поселений	167	2	28
численность населения	360405	742	22291
мужчины	172826	370	10801
женщины	187579	372	11490
Новосибирская область			
Число сельских поселений	429	56	161
численность населения	601395	19982	117620
мужчины	288478	9711	56521
женщины	312917	10271	61099
Омская область			
Число сельских поселений	365	41	89
численность населения	560766	15170	69151
мужчины	267948	7506	33572
женщины	292818	7664	35579
Томская область			
Число сельских поселений	116	15	23
численность населения	274110	4626	16539
мужчины	131770	2412	8133
женщины	142340	2214	8406

поселения с числом жителей						
1001 – 2000	2001 – 3000	3001 – 5000	5001 – 7000	7001 – 10000	10001 – 20000	более 20000
37	3	11	1	-	-	-
49153	8492	39473	5072	-	-	-
23791	3977	18423	2411	-	-	-
25362	4515	21050	2661	-	-	-
31	15	7	3	1	2	-
46247	34711	27950	17102	8510	21123	-
22149	16652	12957	8130	3960	9812	-
24098	18059	14993	8972	4550	11311	-
255	33	32	18	8	9	-
341392	77548	128204	100526	66795	109465	-
162818	36375	60004	46886	31098	49516	-
178574	41173	68200	53640	35697	59949	-
90	12	14	5	2	-	-
120511	29361	50384	30135	14848	-	-
59053	14677	23878	15098	7244	-	-
61458	14684	26506	15037	7604	-	-
138	35	26	16	5	1	-
198775	86013	91996	90580	42440	11360	-
96031	41453	43737	46661	19730	5384	-
102744	44560	48259	43919	22710	5976	-
142	32	8	7	1	2	-
197779	76755	30133	41361	7953	27763	-
96216	37415	13575	19982	3711	13723	-
101563	39340	16558	21379	4242	14040	-
68	33	26	7	3	-	-
94358	78841	103202	39230	21741	-	-
45317	37715	49584	18892	10147	-	-
49041	41126	53618	20338	11594	-	-
154	23	17	9	8	1	-
214635	54646	64897	53226	64405	11984	-
102194	27471	30854	25997	30171	5559	-
112441	27175	34043	27229	34234	6425	-
160	48	14	10	2	1	-
225210	113941	52689	56205	15677	12723	-
107885	54522	24937	26143	7475	5908	-
117325	59419	27752	30062	8202	6815	-
27	25	9	8	8	1	-
37703	58187	32094	48240	64700	12021	-
18497	28278	15516	22756	30530	5648	-
19206	29909	16578	25484	34170	6373	-



	Всего	В том числе сельские	
		500 и менее	501 – 1000
Дальневосточный федеральный округ			
Число сельских поселений	1054	366	346
численность населения	1327335	112982	239592
мужчины	664928	57128	119187
женщины	662407	55854	120405
Республика Саха (Якутия)			
Число сельских поселений	361	122	153
численность населения	323134	39342	102576
мужчины	158438	19977	50972
женщины	164696	19365	51604
Камчатский край			
Число сельских поселений	51	20	12
численность населения	69300	5290	8327
мужчины	35028	2787	4286
женщины	34272	2503	4041
Приморский край			
Число сельских поселений	110	11	17
численность населения	355162	2899	13130
мужчины	179028	1564	6588
женщины	176134	1335	6542
Хабаровский край			
Число сельских поселений	187	70	49
численность населения	239075	19127	36124
мужчины	122264	9584	17912
женщины	116811	9543	18212
Амурская область			
Число сельских поселений	270	102	100
численность населения	265528	34750	68557
мужчины	132134	17272	33903
женщины	133394	17478	34654
Магаданская область			
Число сельских поселений	19	15	3
численность населения	6971	3385	2303
мужчины	3614	1800	1179
женщины	3357	1585	1124
Сахалинская область			
Число сельских поселений	1	-	-
численность населения	1122	-	-
мужчины	566	-	-
женщины	556	-	-
Еврейская автономная область			
Число сельских поселений	18	-	3
численность населения	49723	-	2170
мужчины	25105	-	1071
женщины	24618	-	1099
Чукотский автономный округ			
Число сельских поселений	37	26	9
численность населения	17320	8189	6405
мужчины	8751	4144	3276
женщины	8569	4045	3129

поселения с числом жителей						
1001 – 2000	2001 – 3000	3001 – 5000	5001 – 7000	7001 – 10000	10001 – 20000	более 20000
195	54	40	28	14	11	-
266923	127921	145760	165249	118149	150759	-
131496	64272	74092	84676	59805	74272	-
135427	63649	71668	80573	58344	76487	-
63	13	1	5	3	1	-
79693	30817	3420	32305	24947	10034	-
38932	15432	1635	15207	11622	4661	-
40761	15385	1785	17098	13325	5373	-
8	4	5	1	1	-	-
11958	9597	19152	5726	9250	-	-
6083	4684	9571	3058	4559	-	-
5875	4913	9581	2668	4691	-	-
32	15	12	11	3	9	-
44324	36068	42135	64234	22936	129436	-
21645	17664	21021	34538	12218	63790	-
22679	18404	21114	29696	10718	65646	-
38	12	9	6	2	1	-
56598	28858	34826	33395	18858	11289	-
27772	15256	17687	17489	10743	5821	-
28826	13602	17139	15906	8115	5468	-
44	7	9	5	3	-	-
60389	16162	30515	29589	25566	-	-
30261	8092	15472	14384	12750	-	-
30128	8070	15043	15205	12816	-	-
1	-	-	-	-	-	-
1283	-	-	-	-	-	-
635	-	-	-	-	-	-
648	-	-	-	-	-	-
1	-	-	-	-	-	-
1122	-	-	-	-	-	-
566	-	-	-	-	-	-
556	-	-	-	-	-	-
6	3	4	-	2	-	-
8830	6419	15712	-	16592	-	-
4271	3144	8706	-	7913	-	-
4559	3275	7006	-	8679	-	-
2	-	-	-	-	-	-
2726	-	-	-	-	-	-
1331	-	-	-	-	-	-
1395	-	-	-	-	-	-



**АЛФАВИТНЫЙ УКАЗАТЕЛЬ
СУБЪЕКТОВ РОССИЙСКОЙ ФЕДЕРАЦИИ ПО ТАБЛИЦАМ**

	Номер страницы									
	таблица 5	таблица 6	таблица 7	таблица 8	таблица 9	таблица 11	таблица 12	таблица 13	таблица 14	таблица 15
Алтайский край	168	246	272	286	304	838	1008	1030	1040	1056
Амурская область	204	252	276	287	308	964	1014	1033	1041	1058
Архангельская область	57	220	260	280	292	471	988	1020	1036	1046
Астраханская область	81	228	264	281	296	534	992	1022	1037	1048
Белгородская область	12	210	256	278	288	312	980	1016	1034	1042
Брянская область	14	210	256	278	288	321	980	1016	1034	1042
Владимирская область	17	212	256	278	288	330	980	1016	1034	1042
Волгоградская область	82	228	264	281	296	538	994	1023	1037	1048
Вологодская область	59	222	260	280	292	479	988	1020	1036	1046
Воронежская область	19	212	256	278	288	334	982	1017	1034	1042
г. Москва	53	218	260	280	292	457	986	1019	1035	1044
г. Санкт-Петербург	71	224	262	281	294	513	990	1021	1036	1046
Еврейская автономная область	208	254	276	287	308	976	1014	1033	1041	1058
Забайкальский край	173	246	272	286	304	857	1008	1030	1040	1056
Ивановская область	22	212	256	278	288	348	982	1017	1034	1042
Иркутская область	181	248	274	286	304	886	1010	1031	1040	1056
Кабардино-Балкарская Республика	96	230	264	282	296	584	996	1024	1037	1050
Калининградская область	61	222	260	280	292	487	990	1021	1036	1046
Калужская область	24	212	256	278	288	353	982	1017	1034	1042
Камчатский край	197	252	274	287	306	949	1012	1032	1041	1058
Карачаево-Черкесская Республика	97	230	264	282	296	587	996	1024	1037	1050
Кемеровская область	185	248	274	286	304	900	1010	1031	1040	1056
Кировская область	125	236	268	283	300	698	1000	1026	1038	1052
Костромская область	26	214	256	278	288	362	982	1017	1034	1042
Краснодарский край	73	226	262	281	294	521	992	1022	1037	1048
Красноярский край	176	248	272	286	304	870	1008	1030	1040	1056
Курганская область	147	240	270	284	302	781	1004	1028	1039	1054
Курская область	28	214	258	279	290	368	982	1017	1034	1042
Ленинградская область	63	222	262	280	294	491	990	1021	1036	1046
Липецкая область	30	214	258	279	290	377	984	1018	1034	1044
Магаданская область	206	254	276	287	308	973	1014	1033	1041	1058
Московская область	31	214	258	279	290	385	984	1018	1035	1044
Мурманская область	66	224	262	280	294	499	990	1021	1036	1046
Ненецкий автономный округ	59	222	260	280	292	478	988	1020	1036	1046
Нижегородская область	129	238	268	284	300	711	1000	1026	1039	1052
Новгородская область	67	224	262	281	294	502	990	1021	1036	1046
Новосибирская область	188	248	274	286	306	907	1010	1031	1040	1056
Омская область	190	250	274	286	306	921	1010	1031	1041	1056
Оренбургская область	134	238	268	284	300	726	1002	1027	1039	1052
Орловская область	39	216	258	279	290	401	984	1018	1035	1044
Пензенская область	136	238	268	284	300	741	1002	1027	1039	1052



	Номер страницы									
	таблица 5	таблица 6	таблица 7	таблица 8	таблица 9	таблица 11	таблица 12	таблица 13	таблица 14	таблица 15
Пермский край	121	236	268	283	300	686	1000	1026	1038	1052
Приморский край	198	252	276	287	306	951	1012	1032	1041	1058
Псковская область	69	224	262	281	294	506	990	1021	1036	1046
Республика Адыгея	71	226	262	281	294	516	992	1022	1037	1048
Республика Алтай	163	244	272	285	302	821	1006	1029	1040	1054
Республика Башкортостан	107	234	266	283	298	608	998	1025	1038	1050
Республика Бурятия	164	244	272	285	304	824	1006	1029	1040	1054
Республика Дагестан	89	230	264	282	296	564	994	1023	1037	1048
Республика Ингушетия	95	230	264	282	296	582	994	1023	1037	1048
Республика Калмыкия	72	226	262	281	294	518	992	1022	1037	1048
Республика Карелия	53	220	260	280	292	460	988	1020	1035	1046
Республика Коми	54	220	260	280	292	464	988	1020	1036	1046
Республика Марий Эл	112	234	266	283	298	630	998	1025	1038	1050
Республика Мордовия	113	234	266	283	298	634	998	1025	1038	1050
Республика Саха (Якутия)	194	250	274	287	306	936	1012	1032	1041	1058
Республика Северная Осетия - Алания	99	232	264	282	296	590	996	1024	1037	1050
Республика Татарстан	115	234	266	283	298	645	998	1025	1038	1050
Республика Тыва	166	246	272	285	304	832	1008	1030	1040	1056
Республика Хакасия	167	246	272	285	304	835	1008	1030	1040	1056
Ростовская область	85	228	264	282	296	552	994	1023	1037	1048
Рязанская область	40	216	258	279	290	408	984	1018	1035	1044
Самарская область	139	238	268	284	300	752	1002	1027	1039	1052
Саратовская область	142	240	268	284	300	761	1002	1027	1039	1052
Сахалинская область	207	254	276	287	308	975	1014	1033	1041	1058
Свердловская область	149	242	270	284	302	792	1004	1028	1039	1054
Смоленская область	42	216	258	279	290	417	984	1018	1035	1044
Ставропольский край	103	232	266	282	298	599	996	1024	1038	1050
Тамбовская область	44	216	258	279	290	427	986	1019	1035	1044
Тверская область	46	218	258	279	290	436	986	1019	1035	1044
Томская область	193	250	274	286	306	932	1010	1031	1041	1056
Тульская область	49	218	258	279	290	447	986	1019	1035	1044
Тюменская область	155	242	270	285	302	798	1004	1028	1039	1054
Удмуртская Республика	118	236	266	283	298	670	1000	1026	1038	1052
Ульяновская область	145	240	268	284	300	774	1002	1027	1039	1052
Хабаровский край	202	252	276	287	308	957	1012	1032	1041	1058
Ханты-Мансийский автономный округ - Югра	157	242	270	285	302	805	1004	1028	1039	1054
Челябинская область	159	244	270	285	302	811	1006	1029	1040	1054
Чеченская Республика	100	232	266	282	298	593	996	1024	1038	1050
Чувашская Республика	120	236	266	283	298	678	1000	1026	1038	1052
Чукотский автономный округ	209	254	276	287	308	978	1014	1033	1041	1058
Ямало-Ненецкий автономный округ	158	242	270	285	302	809	1006	1029	1039	1054
Ярославская область	51	218	260	279	292	453	986	1019	1035	1044

МЕТОДОЛОГИЧЕСКИЕ ПОЯСНЕНИЯ

Всероссийская перепись населения 2010 года была подготовлена с учетом отечественного и зарубежного опыта, широкого научного обсуждения, рекомендаций ООН и других международных организаций. В методологию переписи по сравнению с прошлыми переписями населения внесен ряд новых положений, которые отражены в пояснениях к издаваемым томам с итогами переписи.

Метод переписи. При Всероссийской переписи населения 2010 года, как и в предыдущих переписях, был использован метод опроса населения и заполнения переписных листов (вопросников) специально обученными переписчиками. Переписчики в период переписи обходили все помещения своего счетного участка, где проживало или могло жить население (включая учреждения, предприятия и организации). Вопросы задавались населению в той формулировке, которая дана в переписных листах. Запись сведений в переписные вопросники производилась со слов опрашиваемых без предъявления каких-либо документов, подтверждающих правильность ответов. Сбор сведений осуществлялся также на стационарных участках и, в исключительных случаях, с использованием телефонной связи.

После проведения переписи населения в соответствии с Федеральным законом «О Всероссийской переписи населения» по лицам, отказавшимся участвовать в переписи (1,0 млн. человек), и лицам, которых переписчики не застали дома за весь период проведения переписи (2,6 млн. человек), сведения были получены из административных источников. В переписных листах по этим лицам только был отмечен пол и записана дата рождения.

Время и территория переписи. Всероссийская перепись населения была проведена с 14 по 25 октября 2010 года по состоянию на 0 часов 14 октября 2010 года. В каждый из двенадцати дней переписи (единых для всей страны, кроме отдаленных и труднодоступных территорий) переписчики вели опрос населения относительно момента счета населения – 0 часов 14 октября 2010 года. Необходимость установки такого момента связана с непрерывным изменением населения (рождения, смерти, переезды людей из одного места жительства в другое). Для территорий, на которых проведение переписи в общие сроки было затруднено (в основном в отдаленных таежных, горных и северных районах), перепись состоялась в другие сроки - с апреля по декабрь 2010 года. Сроки проведения переписи населения на отдаленных и труднодоступных территориях установлены приказом Минэкономразвития России и Минрегиона России от 3 марта 2010 года № 85/92 «Об утверждении Перечня отдаленных и труднодоступных территорий и сроков проведения в них Всероссийской переписи населения 2010 года».

Разработка итогов Всероссийской переписи населения 2010 года произведена по административно-территориальному устройству и муниципальным образованиям субъектов

Российской Федерации по состоянию на 14 октября 2010 года.

В соответствии с Законом Российской Федерации от 10 декабря 1992 года № 4071-1 в границах бывшей Чечено-Ингушской Республики образованы Республика Ингушетия и Чеченская Республика. Границы между двумя субъектами Российской Федерации не определены в законодательном порядке. Разработка итогов переписи населения произведена в соответствии с перечнем административно-территориальных единиц и муниципальных образований, уточненных администрациями республик для проведения Всероссийской переписи населения 2010 года.

Категории переписываемого населения. В 2010 году, как и в 2002 году, переписывалось постоянное население.

Перепись проводилась по месту постоянного (обычного) жительства населения, которым является населенный пункт, дом, квартира, где опрашиваемый проживает постоянно. Это место могло совпадать или не совпадать с адресом, по которому человек зарегистрирован (прописан). Единицей места проживания считалось жилое помещение, в понятие которого входили:

- а) квартира в многоквартирном доме (включая квартиру в общежитии квартирного типа);
- б) индивидуальный (одноквартирный) дом (изба, сторожка, коттедж или другое одноквартирное строение);
- в) комната в общежитии (неквартирного типа);
- г) номер, комната в гостинице и других учреждениях для временного пребывания населения, где были постоянно проживавшие;
- д) любое другое помещение, приспособленное для жилья (вагончик, бытовка, хозблок, баржа и т. п.);

е) палата, отделение и др. (в зависимости от того, как ведется учет в соответствующих организациях) в учреждениях социального и медицинского назначения (домах ребенка, детских домах, школах-интернатах для детей сирот и детей, оставшихся без попечения родителей, специальных (коррекционных) школах-интернатах для детей-сирот и детей, оставшихся без попечения родителей, детских домах-школах, домах-интернатах для престарелых и инвалидов, в больницах для больных с хроническими заболеваниями и т.п.), в казармах, местах заключения, религиозных организациях.

В каждом жилом помещении переписывались все постоянно (обычно) проживавшие в нем, включая и тех, кто на момент переписи временно отсутствовал.

Ниже приводится порядок переписи отдельных категорий населения, определение места постоянного (обычного) жительства которых могло вызвать затруднения.

1. Лица, постоянно проживавшие в данном помещении и выехавшие на срок до 1 года в командировку (в другой населенный пункт России или за границу, включая командировки по линии органов государственной власти), на работу по контракту с российскими или зарубежными



организациями (включая работу вахтовым методом) или учебу, а также, выехавшие, независимо от срока, на отдых, лечение, для посещения родственников или знакомых, религиозного паломничества и т.п., переписывались по месту их постоянного жительства с отметкой о временном отсутствии.

2. Граждане России, выехавшие в длительные служебные командировки (на 1 год и более) за границу по линии органов государственной власти Российской Федерации, и находившиеся вместе с ними члены их семей, переписывались по месту их нахождения. Численность этой категории населения представлена в таблице 1 тома 1 и в томе 11.

3. Студенты высших и средних профессиональных образовательных учреждений и учащиеся учреждений начального профессионального образования, проживавшие по месту обучения, переписывались по месту их учебы.

4. Лица, призванные на военно-учебный сбор, переписывались дома вместе с членами их домохозяйств с отметкой о временном отсутствии.

5. Военнослужащие, проходившие военную службу по контракту и проживавшие на открытой территории, переписывались вместе с членами их домохозяйств в общем порядке.

6. Военнослужащие, проходившие военную службу по призыву и по контракту и проживавшие на закрытой территории, переписывались по месту их нахождения.

7. Члены экипажей российских торговых и пассажирских судов, находившихся в дальнем плавании, переписывались с отметкой о временном отсутствии в том месте, где постоянно проживало домохозяйство, в состав которого они входили. Члены экипажей судов (кроме имевших домохозяйство), зарегистрированные по судну или по организации, в которой работали, переписывались до выхода в море по месту нахождения организации.

8. Находившиеся в местах предварительного заключения лица, арестованные в административном порядке, задержанные по подозрению в совершении преступления, находившиеся под следствием, а также лица, в отношении которых приговор не вступил в силу, переписывались по месту своего постоянного (обычного) жительства с отметкой о временном отсутствии.

9. Лица, находившиеся в местах предварительного заключения, в отношении которых приговор вступил в силу, а также лица, отбывавшие наказание в местах лишения свободы, переписывались по месту их нахождения.

10. Постоянно проживавшие в Российской Федерации иностранные граждане (т. е. лица, имевшие гражданство зарубежного государства) и лица без гражданства переписывались по месту их жительства в общем порядке.

11. Лица (независимо от их гражданства), прибывшие в Российскую Федерацию на срок 1 год и более на работу по контрактам с российскими и иностранными организациями (кроме иностранных граждан, работавших в представительствах

и иностранных государств и международных организаций) или учебу, переписывались как постоянные жители России там, где они обычно проживали в Российской Федерации.

12. Лица (независимо от их гражданства), прибывшие из зарубежных стран в Российскую Федерацию на постоянное жительство или в поисках убежища (независимо от того, получили они разрешение на жительство или нет), переписывались как постоянные жители Российской Федерации в том месте, где их застала перепись.

13. В гостиницах, больницах, домах отдыха, санаториях и т. п. переписывались только те лица, которые не имели другого места жительства.

14. Лица, не имевшие постоянного места жительства (например, бездомные), переписывались там, где их застала перепись.

Все перечисленные категории населения (кроме категории, указанной в пункте 2) вместе с населением, переписанным по месту своего постоянного (обычного) жительства, составили численность постоянного населения Российской Федерации, находившегося на территории страны.

При Всероссийской переписи населения 2010 года были учтены по сокращенной программе также лица, временно находившиеся на территории России на дату переписи, но постоянно проживавшие за рубежом. В численность населения этой категории вошли лица (независимо от их гражданства), прибывшие в Российскую Федерацию на срок до 1 года на учебу или работу, прибывшие независимо от срока на отдых, для лечения, в гости к родственникам или знакомым, а также транзитные мигранты.

Жители России (кроме указанных в пункте 2), выехавшие на 1 год и более в командировку, на работу по контрактам с российскими или иностранными организациями, на учебу за пределы Российской Федерации, не учитывались при переписи населения.

При переписи также не учитывались: иностранные граждане, работавшие в представительствах иностранных государств в Российской Федерации и проживавшие с ними члены их домохозяйств; иностранные граждане, работавшие в представительствах международных организаций, и иностранные граждане, прибывшие в Российскую Федерацию в составе делегаций иностранных государств или международных организаций.

Контрольные мероприятия. Для полноты охвата населения, исключения случаев повторных записей и пропусков отдельных лиц в период переписи и после нее осуществлялись контрольные мероприятия. На людей, имевших не одно место жительства, заполнялись наряду с переписными листами формы КС «Список лиц для контроля за заполнением переписных листов» и выдавалась справка о прохождении переписи, чтобы исключить их повторный учет. Справка выдавалась также тем, кто был переписан без указания места постоянного жительства (бездомным, переезжавшим с одного места жительства на другое, если перепись застала их в пути) и временно находившимся на



территории России, но постоянно проживающим за рубежом.

Сразу же после переписи в течение четырех дней с 26 по 29 октября 2010 года был проведен контрольный обход 10% жилых помещений в каждом счетном участке для проверки полноты и правильности переписи. Люди, пропущенные в ходе переписи и выявленные во время контрольного обхода, вносились в переписные листы, а ошибочно переписанные исключались из них. По результатам контрольных мероприятий были исключены данные о 102 тыс. человек, переписанных дважды (0,07% общей численности населения).

Программа Всероссийской переписи населения 2010 года (перечень вопросов переписных листов для сбора сведений о населении) содержала вопросы для постоянного населения, а также сокращенный перечень вопросов для лиц, временно находившихся на территории Российской Федерации.

Образцы форм переписных листов даны в Приложении.

Постоянному населению задавались вопросы в отношении состава домохозяйств, демографической и национальной характеристик, гражданства, состояния в браке, образования, владения языками, источников средств к существованию, наличия работы на предшествующей переписи неделе, статуса занятого населения, поиска работы для лиц, не имевших работы, миграции и рождаемости (форма Л), а также жилищных условий (форма П).

Лица, временно находившиеся на территории Российской Федерации на дату переписи, но постоянно проживавшие за рубежом, были переписаны по краткой программе (форма В).

Итоги переписи. Данные переписи населения 2010 года, полученные на основе автоматизированной обработки заполненных переписных листов, публикуются по постоянному населению Российской Федерации, находившемуся на дату переписи на территории страны (далее - постоянное население). Только в таблице 1 тома 1, в томах 8 и 11 приводится численность и характеристика лиц, временно находившихся на дату переписи на территории России, но постоянно проживающих за рубежом.

В таблице 2 настоящего сборника приведена для сравнения численность населения России по прошлым переписям. Содержание постоянного населения в переписях за послевоенные годы в методологическом отношении отличается от содержания постоянного населения переписей 2002 и 2010 годов. Это связано в основном с различными временными критериями отнесения отдельных категорий населения к временно отсутствующим, постоянно проживающим и выбывшим из места постоянного жительства. Так, при переписи населения 1989 года выехавшие на временную или сезонную работу, в командировку, на производственную практику, краткосрочную учебу считались временно отсутствовавшими, если их отсутствие не превышало 6 месяцев. Выехавшие на 6 месяцев и более учитывались как постоянное население по новому адресу. В 2010 году, также как

и в 2002 году этот временной ценз составил 1 год. Увеличение срока временного отсутствия с 6 месяцев до 1 года было вызвано повышением подвижности населения и возрастанием объемов как внутренней, так и внешней трудовой миграции.

В переписи 2010 года сохранена методология учета численности военнослужащих, проходивших при переписи военную службу по призыву, применявшаяся в 2002 году. Численность этой категории включена в численность населения регионов, где дислоцируются воинские подразделения. При переписи 1989 года и других послевоенных переписях часть итогов по военнослужащим включалась в численность населения регионов по месту призыва военнослужащих, а не по месту прохождения переписи.

Разработка итогов предыдущих переписей населения осуществлялась в соответствии с административно-территориальным делением субъектов Российской Федерации.

Федеральным законом от 06.10.2003 г. № 131-ФЗ «Об общих принципах организации местного самоуправления в Российской Федерации» наряду с ранее существовавшим административно-территориальным делением страны определена территориальная организация местного самоуправления. В связи с этим для обеспечения органов государственной власти субъектов Российской Федерации и органов местного самоуправления потребовалось подведение итогов Всероссийской переписи населения 2010 года по муниципальным образованиям всех уровней.

Муниципальные образования могут совпадать или не совпадать с административно-территориальными образованиями аналогичного уровня по границам и составу входящих в них городских или сельских населенных пунктов. При этом наименование муниципального образования не отражает категорию проживающего в нем населения (городского или сельского), поскольку в состав городского округа или городского поселения могут входить как городские, так и сельские населенные пункты, а в состав сельских поселений – поселки городского типа.

В сборнике представлены данные о численности населения субъектов Российской Федерации по административно-территориальным образованиям (таблицы 3, 5 - 9) и по муниципальным образованиям (таблицы 10 - 15).


В таблице 4 приводятся сводные данные о численности городского и сельского населения по полу по субъектам Российской Федерации в составе федеральных округов.

Городское и сельское население. В настоящем сборнике приводятся данные о распределении населения на городское и сельское по месту его постоянного жительства в городских и сельских населенных пунктах. Городскими населенными пунктами считаются населенные пункты, утвержденные законодательными актами в качестве городов и поселков городского типа (рабочих, курортных и дачных поселков). Все остальные населенные пункты являются сельскими.



ОБРАЗЦЫ ФОРМ ПЕРЕПИСНЫХ ЛИСТОВ

Утверждена распоряжением Правительства Российской Федерации от 16 декабря 2009 г. №1990-р
Форма Л
 Переписной лист


Л1

№ переписного участка
№ инструкторского участка
№ счетного участка
№ помещения в пределах счетного участка
№ бланка

Образец написания метки:
Образец исправления метки:
Образцы написания цифр: 1234567890
Образец исправления цифры: 5
Незначимые нули не записываются: 002

А № п.п. домохозяйства в пределах помещения

Б № п.п. лица в пределах домохозяйства, на которое заполняется переписной лист

1 Первому по порядку члену домохозяйства отметьте "записан первым"
Остальным членам домохозяйства отметьте, кем он (она) приходится тому, кто записан первым

записан первым <input type="checkbox"/>	сестра <input type="checkbox"/>	внучка, внук <input type="checkbox"/>	Если мать (или отец) этого лица проживает с ним в одном домохозяйстве, то проставьте порядковый номер из зоны Б, под которым записана мать (или отец) опрашиваемого
жена, муж <input type="checkbox"/>	свекровь, свекор, теща, тесть <input type="checkbox"/>	другая степень родства, свойства <input type="checkbox"/>	
дочь, сын <input type="checkbox"/>	невестка (сноха), зять <input type="checkbox"/>	не родственник <input type="checkbox"/>	
мать, отец <input type="checkbox"/>	бабушка, дедушка <input type="checkbox"/>		
↓ Запишите кто это			

(например, опекаемый ребенок, наемный работник и т.д.)

7 Ваша национальная принадлежность
По самоопределению в соответствии со ст. 26 Конституции РФ

отказ от ответа

8 ОБРАЗОВАНИЕ И ОБУЧЕНИЕ
Для лиц в возрасте 10 лет и более

8.1 Ваше образование
Отметьте только один вариант, соответствующий наивысшему уровню полученного образования

начальное общее (начальное) <input type="checkbox"/>	высшее профессиональное (высшее):
основное общее (неполное среднее) <input type="checkbox"/>	Окончившим вуз до 1995 года отметить "специалист" <input type="checkbox"/>
среднее (полное) общее <input type="checkbox"/>	бакалавр <input type="checkbox"/>
начальное профессиональное <input type="checkbox"/>	специалист <input type="checkbox"/>
среднее профессиональное (среднее специальное) <input type="checkbox"/>	магистр <input type="checkbox"/>
неполное высшее профессиональное (незаконченное высшее) <input type="checkbox"/>	послевузовское профессиональное <input type="checkbox"/>

не имею образования → Умеете ли Вы читать и писать? да нет

Для лиц с высшим и послевузовским профессиональным образованием

8.2 Имеете ли Вы ученую степень кандидата или доктора наук?
кандидат наук доктор наук не имею

Для лиц в возрасте 6-50 лет

8.3 Учились ли Вы в образовательном учреждении?
да нет

Для детей в возрасте до 10 лет, не посещающих школы

8.4 Посещает ли ребенок дошкольное учреждение?
да нет

5 Ваше состояние в браке
Отметьте подсказ, соответствующий состоянию в браке на 14 октября 2010 года

состою в браке → Зарегистрирован ли Ваш брак? да нет

разведен(а) официально (развод зарегистрирован) вдовец, вдова

разошелся(лась) никогда не состоял(а) в браке № супруга

6 Ваше гражданство
Российской Федерации

Для граждан иностранного государства и лиц с двойным гражданством запишите наименование государства

без гражданства

9 ВЛАДЕНИЕ ЯЗЫКАМИ

9.1 Владете ли Вы русским языком?
да нет

9.2 Какими иными языками Вы владеете?

язык жестов

9.3 Ваш родной язык

Служебная зона


1 2 3 4 5 6 7

8.1 8.2 8.3 8.4 9.1 9.2 9.3 А Б В

Конфиденциально


(гарантируется получателем информации)





<p>10 ИСТОЧНИКИ СРЕДСТВ К СУЩЕСТВОВАНИЮ</p> <p>10.1 Укажите все имеющиеся у Вас источники средств к существованию <i>Покажите опрашиваемому карточку</i> <i>Число ответов не ограничено</i></p> <p>1.....трудовая деятельность, включая работу по совместительству <input type="checkbox"/> 7.....пособие по безработице <input type="checkbox"/></p> <p>2.....личное подсобное хозяйство <input type="checkbox"/> 8..... другой вид государственного обеспечения <input type="checkbox"/></p> <p>3.....стипендия <input type="checkbox"/> 9..... сбережения; дивиденды; проценты <input type="checkbox"/></p> <p>4..... пенсия (кроме пенсии по инвалидности) <input type="checkbox"/> 10..... сдача внаем или в аренду имущества; доход от патентов, авторских прав <input type="checkbox"/></p> <p>5..... пенсия по инвалидности <input type="checkbox"/> 11..... иждивение; помощь других лиц; алименты <input type="checkbox"/></p> <p>6.....пособие (кроме пособия по безработице) <input type="checkbox"/> 12..... иной источник <input type="checkbox"/></p> <p style="text-align: right;">↓ Запишите какой</p> <div style="border: 1px solid black; height: 20px; width: 100%;"></div>	<p>11.4 Имели ли Вы в этот период вторую работу?</p> <p>да <input type="checkbox"/> нет <input type="checkbox"/></p> <p><i>Вопрос 11.5 для лиц, ответивших "нет" на вопрос 11.1</i></p> <p>11.5 Искали ли Вы работу в течение последнего месяца?</p> <p>да <input type="checkbox"/> нет <input type="checkbox"/> → Укажите одну главную причину:</p> <p style="text-align: center;">↓</p> <p>Если бы Вам предложили подходящую работу, то смогли бы Вы приступить к ней в ближайшие 2 недели?</p> <p>получил(а) работу и приступаю к ней в ближайшие 2 недели <input type="checkbox"/></p> <p>нашел(ла) работу и ожидаю ответа <input type="checkbox"/></p> <p>ожидаю начала сезона <input type="checkbox"/></p> <p>занимаюсь ведением домашнего хозяйства <input type="checkbox"/></p> <p>иная причина <input type="checkbox"/></p> <p style="text-align: right;">↓ Запишите какая</p> <div style="border: 1px solid black; height: 20px; width: 100%;"></div>
<p>10.2 Если Вы имеете несколько источников, укажите, какой считаете для себя основным</p> <p>Запишите номер этого источника из вопроса 10.1</p> <div style="border: 1px solid black; width: 20px; height: 20px; text-align: center; margin-left: auto;">0</div>	<p>12 МИГРАЦИЯ</p> <p>12.1 С какого года Вы непрерывно проживаете в этом населенном пункте?</p> <p>с рождения <input type="checkbox"/> → Для женщин - переход к вопросу 13 Для мужчин - конец опроса по форме Л</p> <p style="text-align: center;"> <div style="border: 1px solid black; width: 30px; height: 20px; display: inline-block;"></div> → Для переехавших с ноября 2009 по октябрь 2010 года, задайте вопрос 12.2 год </p>
<p>11 ЗАНЯТОСТЬ И БЕЗРАБОТИЦА</p> <p>11.1 Имели ли Вы какую-либо работу, приносящую заработок или доход с 7 по 13 октября 2010 года?</p> <p>да <input type="checkbox"/> нет <input type="checkbox"/> → Переход к вопросу 11.5</p> <p><i>Вопросы 11.2 - 11.4 для лиц, имевших работу с 7 по 13 октября 2010 года (ответивших "да" на вопрос 11.1)</i></p> <p>11.2 Кем Вы являлись на основной работе?</p> <p>работающим по найму (по договору, контракту или устной договоренности) <input type="checkbox"/> работающим не по найму (на собственном предприятии или в организации, в собственном деле) <input type="checkbox"/></p> <p style="text-align: center;">↓</p> <p>с привлечением наемных работников <input type="checkbox"/></p> <p>без привлечения наемных работников <input type="checkbox"/></p> <p>иное <input type="checkbox"/></p>	<p>12.2 Где Вы проживали в октябре 2009 года?</p> <p>Укажите наименование субъекта Российской Федерации или наименование иностранного государства</p> <div style="border: 1px solid black; width: 100%; height: 20px;"></div> <p>В каком населенном пункте Вы проживали?</p> <p>городском <input type="checkbox"/> сельском <input type="checkbox"/></p>
<p>11.3 Ваша работа находилась на территории того же населенного пункта, где Вы проживаете?</p> <p>да <input type="checkbox"/></p> <p>нет <input type="checkbox"/> → На территории Вашего субъекта Российской Федерации?</p> <p>да <input type="checkbox"/></p> <p>нет <input type="checkbox"/> → Укажите наименование субъекта Российской Федерации (республика, край, область, авт. область, авт. округ, г. Москва, г. Санкт-Петербург) или наименование иностранного государства, где Вы работали</p> <div style="border: 1px solid black; width: 100%; height: 20px;"></div>	<p>13 Для женщин в возрасте 15 лет и более</p> <p>13.1 Сколько детей Вы родили? <i>Записать общее число рожденных детей, не считая мертворожденных</i></p> <div style="border: 1px solid black; width: 20px; height: 20px; text-align: center; margin-left: auto;">0</div> <p>13.2 Дата рождения первого ребенка</p> <div style="display: flex; justify-content: space-around; align-items: center;"> <div style="border: 1px solid black; width: 20px; height: 20px; text-align: center;">0</div> <div style="border: 1px solid black; width: 20px; height: 20px; text-align: center;">0</div> <div style="border: 1px solid black; width: 20px; height: 20px; text-align: center;">0</div> </div> <p style="text-align: center;">месяц год</p>

10.1 10.2 11.1 11.2 11.3 11.4
 11.5 12.1 12.2 13.1 13.2



Конфиденциально (гарантируется получателем информации)





ВСЕРОССИЙСКАЯ
ПЕРЕПИСЬ НАСЕЛЕНИЯ



П1



Утверждена
распоряжением Правительства
Российской Федерации
от 16 декабря 2009 г. № 1930-р

Форма П
Переписной
лист

Несчитывание
зоны

Образец
нанесения
метки:

Образец
исправления
метки:

Образцы
написанных
цифр:

1 2 3 4 5 6 7 8 9 0

Образец
исправления
цифры:

5
Незначимые
нули не
записываются:

0 0 2

Раздел I - заполняется на жилище

Для многоквартирных домов раздел I заполняется только в первом жилом помещении в доме (в каждом счетном участке)

1 Тип жилища индивидуальный (одноквартирный) дом:

Укажите один из вариантов ответа

частного жилищного фонда

государственного/муниципального жилищного фонда

многоквартирный дом

общедомовое →

гостиница →

другое жилище (например, юрта, вагончик, бытовка, баржа и др.) →

Укажите какое

Конец опроса по форме П

Бездомный(ые)

Конец опроса по форме П

2 Время постройки дома

При перестройках, надстройках, расширении дома годом ввода в эксплуатацию считается год первоначальной постройки

ранее 1957 1957 - 1970 1971 - 1995 1996 - 2002 после 2002

Укажите один из вариантов ответа

3 Материал наружных стен дома

Укажите один из вариантов ответа

кирпич панель, блок дерево монолит другой смешанный материал

иное → Запишите, из какого материала стены

4 Виды благоустройства жилого помещения и санитарно-гигиенические условия проживания

водоснабжение: электричество водопровод из коммунальной системы электроплита напольная водопровод из индивидуальной системы газ: сетевой водопровод вне жилища, колонка сжиженный (баллоны) колодец, скважина или другой источник водоснабжения отопление: центральное горячее водоснабжение: центральное от индивидуальных установок, котлов от индивидуальных водонагревателей печное горячее водоснабжение отсутствует

водоотведение (канализация): через коммунальную канализационную систему через индивидуальную канализационную систему (включая септик) через систему труб в выгребные ямы и т.п. система канализации отсутствует

туалет: туалет (со смывом) в жилище туалет другого типа в жилище (включая биотуалет) туалет вне жилища туалет отсутствует

ванна и (или) душ: ванна и (или) душ в жилище ванна и (или) душ вне жилища баня, сауна ванна, душ, баня, сауна отсутствуют

удаление бытовых отходов: мусоропровод мусоросборники вне дома сбор мусора спецмашиной выброс мусора в ямы, на кучи и т.п.

кухня: кухня или кухонный угол в доме кухня или кухонный угол в отдельном строении кухня и кухонный угол отсутствуют

Службная зона

1 2 3 4

А Б В Г Д

Код
учреждения

Конфиденциально (гарантируется получателем информации)



Образец нанесения метки:

Образец исправления метки:

Образцы написания цифр:

1 2 3 4 5 6 7 8 9 0

Образец исправления цифр:

5

Незначащие нули не записываются:

□ □ 2

Раздел II - заполняется на каждую квартиру или одноквартирный дом

Для индивидуальных (одноквартирных) домов в частном жилищном фонде вопрос 1 не заполняется

1 Тип жилого помещения

отдельная квартира
Отмечается для дома или квартиры с одним лицевым счетом
коммунальная квартира
Отмечается для дома или квартиры с двумя и более лицевыми счетами

2 Размер общей площади квартиры или одноквартирного дома (в целых кв.м)

В общую площадь жилого помещения не включается площадь:

- общедомовых лестничных клеток, лифтовых холлов, тамбуров, коридоров (кроме внутриквартирных), вестибюлей, сеней;
- занятая выступающими конструктивными элементами и отопительными печами;
- веранд, балконов, лоджий, террас;
- гаражей;
- отдельно стоящих кухонь, бань, бассейнов, саун, сараев, беседок и др.

3 Число жилых комнат квартиры или одноквартирного дома

В число жилых комнат не включаются: кухни, холлы, коридоры, ванные и душевые комнаты, бассейны, сауны, кладовые и другие вспомогательные помещения. Совмещенная кухня-столовая считается жилой комнатой.

4 Наличие телекоммуникаций

стационарная телефонная связь
телевизионная антенна
проводное радио (радиоточка)

Раздел III - заполняется на каждое домохозяйство в квартире или одноквартирном доме

Если в помещении проживает одно домохозяйство - заполняется только одна строка таблицы, если два и более - заполняется по одной строке на каждое домохозяйство

1 № п.п. домохозяйства	2 Число лиц в домохозяйстве	3 Число занимаемых жилых комнат	4 Вид благоустройства жилого помещения Доступ в сеть Интернет (включая мобильный)	5 Несчитывание строки
1	2	3	4	5
<input type="checkbox"/>	<input type="checkbox"/>	<input type="checkbox"/> часть комнаты <input type="checkbox"/>	<input type="checkbox"/>	<input type="checkbox"/>
<input type="checkbox"/>	<input type="checkbox"/>	<input type="checkbox"/> часть комнаты <input type="checkbox"/>	<input type="checkbox"/>	<input type="checkbox"/>
<input type="checkbox"/>	<input type="checkbox"/>	<input type="checkbox"/> часть комнаты <input type="checkbox"/>	<input type="checkbox"/>	<input type="checkbox"/>
<input type="checkbox"/>	<input type="checkbox"/>	<input type="checkbox"/> часть комнаты <input type="checkbox"/>	<input type="checkbox"/>	<input type="checkbox"/>
<input type="checkbox"/>	<input type="checkbox"/>	<input type="checkbox"/> часть комнаты <input type="checkbox"/>	<input type="checkbox"/>	<input type="checkbox"/>
<input type="checkbox"/>	<input type="checkbox"/>	<input type="checkbox"/> часть комнаты <input type="checkbox"/>	<input type="checkbox"/>	<input type="checkbox"/>

Служебная зона 1 2 3 4

А Б В Г

Конфиденциально (гарантируется получателем информации)





ВСЕРОССИЙСКАЯ
ПЕРЕПИСЬ НАСЕЛЕНИЯ

Образец
нанесения
метки:



Образец
исправления
метки:



Образцы
написания
цифры:

1 2 3 4 5 6 7 8 9 0

Образец
исправления
цифры:

5

Незначащие
нули не
записываются:

0 0 2



№ переписного
участка



№ инструкторского
участка

B1



№ счетного
участка



№ бланка

Утверждена
распоряжением Правительства
Российской Федерации
от 16 декабря 2009 г. №1990-р

Форма В
Переписной
лист

№ п.п.				
1 Ваш пол	мужской <input type="checkbox"/> женский <input type="checkbox"/>	мужской <input type="checkbox"/> женский <input type="checkbox"/>	мужской <input type="checkbox"/> женский <input type="checkbox"/>	мужской <input type="checkbox"/> женский <input type="checkbox"/>
2 Год Вашего рождения				
3 Страна Вашего постоянного проживания				
4 Цель Вашего приезда в Россию	работа <input type="checkbox"/> учеба <input type="checkbox"/> служебная или деловая поездка <input type="checkbox"/> лечение <input type="checkbox"/> туризм, отдых <input type="checkbox"/> транзитная миграция <input type="checkbox"/> другая цель <input type="checkbox"/> ↓ запишите какая <input type="text"/>	работа <input type="checkbox"/> учеба <input type="checkbox"/> служебная или деловая поездка <input type="checkbox"/> лечение <input type="checkbox"/> туризм, отдых <input type="checkbox"/> транзитная миграция <input type="checkbox"/> другая цель <input type="checkbox"/> ↓ запишите какая <input type="text"/>	работа <input type="checkbox"/> учеба <input type="checkbox"/> служебная или деловая поездка <input type="checkbox"/> лечение <input type="checkbox"/> туризм, отдых <input type="checkbox"/> транзитная миграция <input type="checkbox"/> другая цель <input type="checkbox"/> ↓ запишите какая <input type="text"/>	работа <input type="checkbox"/> учеба <input type="checkbox"/> служебная или деловая поездка <input type="checkbox"/> лечение <input type="checkbox"/> туризм, отдых <input type="checkbox"/> транзитная миграция <input type="checkbox"/> другая цель <input type="checkbox"/> ↓ запишите какая <input type="text"/>
<i>Для приехавших с целью работы, учебы</i>				
5 Продолжительность Вашего проживания на территории России	 месяцев	 месяцев	 месяцев	 месяцев
6 Страна Вашего рождения				
7 Ваше гражданство	 без гражданства <input type="checkbox"/>	 без гражданства <input type="checkbox"/>	 без гражданства <input type="checkbox"/>	 без гражданства <input type="checkbox"/>

Служебная зона

Несчитывание зоны А Несчитывание зоны А Несчитывание зоны А Несчитывание зоны А

1 2 3 4 1 2 3 4 1 2 3 4 1 2 3 4

Конфиденциально (гарантируется получателем информации)



B2

Образец
нанесения
метки:

Образец
исправления
метки:



Образцы
написания
цифр:

1 2 3 4 5 6 7 8 9 0

Образец
исправления
цифры:

5

Незначимые
нули не
записываются:

0 0 2

№ п.п.	<input type="checkbox"/>	<input type="checkbox"/>	<input type="checkbox"/>	<input type="checkbox"/>
1 Ваш пол	мужской <input type="checkbox"/> женский <input type="checkbox"/>	мужской <input type="checkbox"/> женский <input type="checkbox"/>	мужской <input type="checkbox"/> женский <input type="checkbox"/>	мужской <input type="checkbox"/> женский <input type="checkbox"/>
2 Год Вашего рождения	<input type="checkbox"/>	<input type="checkbox"/>	<input type="checkbox"/>	<input type="checkbox"/>
3 Страна Вашего постоянного проживания	<input type="checkbox"/>	<input type="checkbox"/>	<input type="checkbox"/>	<input type="checkbox"/>
4 Цель Вашего приезда в Россию	работа <input type="checkbox"/> учеба <input type="checkbox"/> служебная или деловая поездка <input type="checkbox"/> лечение <input type="checkbox"/> туризм, отдых <input type="checkbox"/> транзитная миграция <input type="checkbox"/> другая цель <input type="checkbox"/> ↓ запишите какая <input type="checkbox"/>	работа <input type="checkbox"/> учеба <input type="checkbox"/> служебная или деловая поездка <input type="checkbox"/> лечение <input type="checkbox"/> туризм, отдых <input type="checkbox"/> транзитная миграция <input type="checkbox"/> другая цель <input type="checkbox"/> ↓ запишите какая <input type="checkbox"/>	работа <input type="checkbox"/> учеба <input type="checkbox"/> служебная или деловая поездка <input type="checkbox"/> лечение <input type="checkbox"/> туризм, отдых <input type="checkbox"/> транзитная миграция <input type="checkbox"/> другая цель <input type="checkbox"/> ↓ запишите какая <input type="checkbox"/>	работа <input type="checkbox"/> учеба <input type="checkbox"/> служебная или деловая поездка <input type="checkbox"/> лечение <input type="checkbox"/> туризм, отдых <input type="checkbox"/> транзитная миграция <input type="checkbox"/> другая цель <input type="checkbox"/> ↓ запишите какая <input type="checkbox"/>
<i>Для приехавших с целью работы, учебы</i>				
5 Продолжительность Вашего проживания на территории России	<input type="checkbox"/> месяцев	<input type="checkbox"/> месяцев	<input type="checkbox"/> месяцев	<input type="checkbox"/> месяцев
6 Страна Вашего рождения	<input type="checkbox"/>	<input type="checkbox"/>	<input type="checkbox"/>	<input type="checkbox"/>
7 Ваше гражданство	без гражданства <input type="checkbox"/> <input type="checkbox"/>	без гражданства <input type="checkbox"/> <input type="checkbox"/>	без гражданства <input type="checkbox"/> <input type="checkbox"/>	без гражданства <input type="checkbox"/> <input type="checkbox"/>

Служебная зона

Несчитывание зоны А

1 2 3 4

Конфиденциально (гарантируется получателем информации)



СНОСКИ

- 1) Сельские населенные пункты, в которых на дату переписи никто не проживал. Выбывшее население учитывалось по месту его фактического проживания.
- 2) Без учета населенных пунктов, подчиненных администрации города, поселка городского типа.
- 3) Число внутригородских территорий городов федерального значения: г. Москва - 125, г. Санкт-Петербург - 111.
- 4) В численность населения городских поселений может входить как городское, так и сельское население (в соответствии с перечнем населенных пунктов, входящих в состав городских поселений).
- 5) В численность населения сельских поселений может входить как сельское, так и городское население (в соответствии с перечнем населенных пунктов, входящих в состав сельских поселений).



Федеральная служба государственной статистики

ИТОГИ ВСЕРОССИЙСКОЙ ПЕРЕПИСИ НАСЕЛЕНИЯ 2010 ГОДА
(В 11 томах)

Том 1. Численность и размещение населения

Официальное издание

Ответственные за выпуск:

Г.Е. Шевердова

Г.В. Щербакова

В.Ж. Чумарина

Г.А. Лабутина

Тел.: (495) 607-2605

Подписано в печать 06.07.2012 г.

Формат 60x84 1/8

Печать офсетная

Тираж 700 экз.

Гарнитура журн.- рубл.

Объем 134 п.л.

Заказ № 1652

Информационно-издательский центр «Статистика России»
Москва, ул. Мясницкая, д.39, стр. 1

Отпечатано в ОАО «Типография «Новости»
105005, Москва, ул. Фр. Энгельса, 46